

附錄 3A

變異點查報成果—全國區域

目錄

各期變異點通報回報成果彙整	1
第 1 期 (10801) 違規變異點查報紀錄	11
第 2 期 (10802) 違規變異點查報紀錄	23
第 3 期 (10803) 違規變異點查報紀錄	33
第 4 期 (10804) 違規變異點查報紀錄	45
第 5 期 (10805) 違規變異點查報紀錄	56
第 6 期 (10806) 違規變異點查報紀錄	66
各期農舍變異點通報回報成果	72
第 1 期(10801)農舍違規變異點查報紀錄	75
第 2 期(10802)農舍違規變異點查報紀錄	78
第 3 期(10803)農舍違規變異點查報紀錄	81
第 6 期(10806)農舍違規變異點查報紀錄	84

各期變異點通報回報成果彙整

全國區域通報點數量統計

1. 第 1 期 (10801 期) 共通報 2,032 筆變異點，其中包含嚴重地層下陷地區之魚塭變異點 5 筆、特定地區之變異點 5 筆、濕地範圍之變異點 5 筆及農地範圍之變異點 1,722 筆。
2. 第 2 期 (10802 期) 共通報 1,049 筆變異點，其中包含嚴重地層下陷地區之魚塭變異點 16 筆及濕地範圍之變異點 2 筆。
3. 第 3 期 (10803 期) 共通報 1,262 筆變異點，其中包含嚴重地層下陷地區之魚塭變異點 6 筆及濕地範圍之變異點 4 筆。
4. 第 4 期 (10804 期) 共通報 628 筆變異點，其中包含濕地範圍之變異點 2 筆。
5. 第 5 期 (10805 期) 共通報 933 筆變異點，其中包含嚴重地層下陷地區之魚塭變異點 17 筆及濕地範圍之變異點 2 筆。
6. 第 6 期 (10806 期) 共通報 1,357 筆變異點，其中包含嚴重地層下陷地區之魚塭變異點 2 筆、北泰雅原住民族特定區之變異點 2 筆及濕地範圍之變異點 4 筆。

第 1 期全國區域各配合單位通報點數量統計表

配合單位	通報點	配合單位	通報點
臺北市	1	墾丁國家公園管理處	13
新北市	7	太魯閣國家公園管理處	2
桃園市	20	壽山國家自然公園籌備處	1
新竹市	8	臺中港務分公司	12
新竹縣	37	經濟部工業局	3
苗栗縣	36	臺灣大學實驗林	8
臺中市	66	教育部	1
彰化縣	402	退輔會行政管理處	1
南投縣	60	武陵農場宜蘭分場	2
雲林縣	396	彰化農場屏東分場	2
嘉義縣	109	福壽山農場	1
臺南市	223	臺東農場花蓮分場	2
高雄市	91	臺東農場場本部	3
屏東縣	253	彰化農場場本部	1
宜蘭縣	67	新竹林區管理處	17
花蓮縣	37	東勢林區管理處	2
臺東縣	38	南投林區管理處	9
金門縣	28	嘉義林區管理處	20
澎湖縣	17	屏東林區管理處	7
連江縣	3	羅東林區管理處	7
陽明山國家公園管理處	4	花蓮林區管理處	9
玉山國家公園管理處	2	臺東林區管理處	4
總計		2,032	

第 2 期全國區域各配合單位通報點數量統計表

配合單位	通報點	配合單位	通報點
新北市	8	玉山國家公園管理處	2
桃園市	6	金門國家公園管理處	6
新竹市	10	墾丁國家公園管理處	22
新竹縣	39	太魯閣國家公園管理處	2
苗栗縣	26	台江國家公園管理處	1
臺中市	70	臺中港務分公司	4
彰化縣	139	經濟部工業局	2
南投縣	36	臺灣大學實驗林	2
雲林縣	51	教育部	5
嘉義市	1	彰化農場嘉義分場	1
嘉義縣	13	福壽山農場	2
臺南市	109	臺東農場場本部	3
高雄市	56	彰化農場場本部	1
屏東縣	140	新竹林區管理處	4
宜蘭縣	74	東勢林區管理處	3
花蓮縣	54	南投林區管理處	3
臺東縣	38	嘉義林區管理處	10
金門縣	37	屏東林區管理處	4
澎湖縣	22	羅東林區管理處	4
陽明山國家公園管理處	4	花蓮林區管理處	22
雪霸國家公園管理處	4	臺東林區管理處	9
總計		1,049	

第 3 期全國區域各配合單位通報點數量統計表

配合單位	通報點	配合單位	通報點
臺北市	1	雪霸國家公園管理處	1
新北市	3	金門國家公園管理處	2
桃園市	35	墾丁國家公園管理處	15
新竹市	3	太魯閣國家公園管理處	1
新竹縣	15	經濟部工業局	2
苗栗縣	24	臺灣大學實驗林	7
臺中市	85	武陵農場場本部	1
彰化縣	166	武陵農場宜蘭分場	2
南投縣	59	臺東農場花蓮分場	4
雲林縣	121	臺東農場場本部	1
嘉義市	4	清境農場	1
嘉義縣	63	彰化農場場本部	1
臺南市	132	新竹林區管理處	7
高雄市	78	東勢林區管理處	4
屏東縣	174	南投林區管理處	4
宜蘭縣	28	嘉義林區管理處	8
花蓮縣	95	屏東林區管理處	3
臺東縣	45	羅東林區管理處	4
金門縣	20	花蓮林區管理處	4
澎湖縣	38	臺東林區管理處	2
連江縣	2	總計	1,265

第 4 期全國區域各配合單位通報點數量統計表

配合單位	通報點	配合單位	通報點
新北市	9	澎湖縣	8
桃園市	19	金門國家公園管理處	1
新竹市	2	墾丁國家公園管理處	6
新竹縣	8	臺中港務分公司	1
苗栗縣	11	經濟部工業局	1
臺中市	40	臺灣大學實驗林	8
彰化縣	70	福壽山農場	1
南投縣	25	臺東農場花蓮分場	2
雲林縣	52	清境農場	1
嘉義縣	15	新竹林區管理處	3
臺南市	56	東勢林區管理處	2
高雄市	32	南投林區管理處	2
屏東縣	121	嘉義林區管理處	2
宜蘭縣	18	屏東林區管理處	2
花蓮縣	68	羅東林區管理處	2
臺東縣	31	花蓮林區管理處	5
金門縣	4	總計	628

第 5 期全國區域各配合單位通報點數量統計表

配合單位	通報點	配合單位	通報點
台北市	4	金門縣	19
新北市	6	澎湖縣	19
桃園市	24	陽明山國家公園管理處	2
新竹市	2	金門國家公園管理處	5
新竹縣	14	墾丁國家公園管理處	7
苗栗縣	22	臺中港務分公司	2
臺中市	53	臺灣大學實驗林	1
彰化縣	148	退輔會行政管理處	7
南投縣	32	彰化農場屏東分場	1
雲林縣	127	臺東農場花蓮分場	1
嘉義市	1	彰化農場場本部	1
嘉義縣	33	新竹林區管理處	2
臺南市	53	東勢林區管理處	1
高雄市	79	南投林區管理處	3
屏東縣	150	嘉義林區管理處	2
宜蘭縣	10	屏東林區管理處	3
花蓮縣	56	羅東林區管理處	3
臺東縣	41	花蓮林區管理處	5
總計		933	

第 6 期全國區域各配合單位通報點數量統計表

配合單位	通報點	配合單位	通報點
新北市	9	澎湖縣	12
桃園市	40	連江縣	1
新竹市	3	陽明山國家公園管理處	1
新竹縣	24	金門國家公園管理處	3
苗栗縣	42	墾丁國家公園管理處	16
臺中市	69	臺中港務分公司	2
彰化縣	242	彰化農場嘉義分場	1
南投縣	70	彰化農場屏東分場	1
雲林縣	178	臺東農場場本部	2
嘉義市	1	彰化農場場本部	1
嘉義縣	41	新竹林區管理處	6
臺南市	104	南投林區管理處	2
高雄市	77	嘉義林區管理處	16
屏東縣	207	屏東林區管理處	7
宜蘭縣	29	羅東林區管理處	1
花蓮縣	84	花蓮林區管理處	2
臺東縣	45	臺東林區管理處	4
金門縣	14	總計	1,357

全國區域變異點回報成果統計

變異點回報成果統計表

通報情形	查證成果	期別						總計
		第 1 期 (10801)	第 2 期 (10802)	第 3 期 (10803)	第 4 期 (10804)	第 5 期 (10805)	第 6 期 (10806)	
已回報點數	合法	1,258	684	738	319	517	692	4,208
	違規	744	331	489	303	392	565	2,824
	無法辨識 變異點位置	0	0	0	0	0	0	0
	無法 現場查驗	0	0	0	0	0	0	0
	不屬其 管轄範圍	3	0	2	0	0	0	5
	小計	2,005	1,015	1,229	622	909	1,257	7,037
未回報點數		23	29	33	6	24	100	215
總計		2,028	1,044	1,262	628	933	1,357	7,252
違規案件比率		37.1%	32.6%	39.8%	48.7%	43.1%	44.9%	40.1% (平均)

資料統計至 109 年 01 月 14 日

全國區域變異點回報類型統計

變異點回報類型統計表

變異類型	變異點數												小計		總計
	第 1 期		第 2 期		第 3 期		第 4 期		第 5 期		第 6 期				
	合法	違規	合法	違規	合法	違規	合法	違規	合法	違規	合法	違規	合法	違規	
新增建物	216	335	81	143	100	196	58	135	76	129	97	208	628	1,146	1,774
移除建物	5	2	2	5	10	2	2	3	2	0	5	6	26	18	44
新增水域	22	20	8	18	11	15	5	8	13	12	7	15	66	88	154
移除水域	26	6	8	3	5	3	2	1	8	3	7	8	56	24	80
整地	231	53	161	23	198	38	87	24	146	47	189	43	1,012	228	1,240
作物變化	231	7	138	6	134	4	56	4	60	2	104	3	723	26	749
道路變化	10	1	4	0	9	4	2	4	7	2	5	1	37	12	49
河道變化	10	0	7	0	5	0	1	0	3	0	3	0	29	0	29
採礦變化	3	5	1	6	0	12	0	5	1	9	2	20	7	57	64
自然 植被改變	132	4	75	0	56	3	21	1	56	0	29	3	369	11	380
軍事用地	6	0	3	0	3	0	0	0	1	0	4	0	17	0	17
天災	14	0	11	0	10	0	3	0	4	0	12	0	54	0	54
火災	0	0	1	0	0	0	0	0	0	0	1	1	2	1	3
傾倒 廢棄物、土	21	102	6	45	7	64	3	24	6	60	9	88	52	383	435
其他	331	208	178	82	190	148	79	94	134	128	218	169	1,130	829	1,959
總計	1,258	744	684	331	738	489	319	303	517	392	692	565	4,208	2,824	7,032




資料統計至 109 年 01 月 14 日

第 1 期（ 10801 ）違規變異點查報紀錄

各期不同變異類型的違規查報紀錄之代表案例




變異類型--新增建物

第 10801 期全國區域變異 (編號 J0510801020) 查證回報成果

變異點資訊			
變遷期別	10801 期	監測類型	全國區域
變異點編號	J0510801020	圖幅資訊	9522-1-070 新社
參考地籍	新溪段 274 號	變異點面積	837 平方公尺
中心點坐標	E:248181.35 N:2747400.53		
前期衛星影像 (SPOT6) 拍攝日期 (10/21/2018) 		後期衛星影像 (SPOT6) 拍攝日期 (12/19/2018) 	
回報資訊			
權責單位	新竹縣竹北市公所	查報日期	04/11/2019
土地使用類型	非都市用地	土地使用分區	特定農業區
查證結果	違規	變異類型	新增建物
內容描述	違規新增建物搭蓋鐵皮廠房		
現地照片			




變異類型--移除建物

第 10801 期全國區域變異 (編號 P1610801162) 查證回報成果

變異點資訊			
變遷期別	10801 期	監測類型	全國區域
變異點編號	P1610801162	圖幅資訊	9420-4-099 蚊港
參考地籍	蚊港段 729-1 號	變異點面積	397.35 平方公尺
中心點坐標	E:169395.42 N:2628513.15		
前期衛星影像 (SPOT6) 拍攝日期 (10/14/2018) 		後期衛星影像 (SPOT6) 拍攝日期 (01/28/2019) 	
回報資訊			
權責單位	雲林縣臺西鄉公所	查報日期	04/18/2019
土地使用類型	非都市用地	土地使用分區	一般農業區
查證結果	違規	變異類型	移除建物
內容描述	該地號有建物、飼料桶。		
現地照片			




變異類型--新增水域

第 10801 期全國區域變異 (編號 T0510801020) 查證回報成果

變異點資訊			
變遷期別	10801 期	監測類型	全國區域
變異點編號	T0510801020	圖幅資訊	9418-2-059 社皮
參考地籍	社安段 594 號	變異點面積	1747.92 平方公尺
中心點坐標	E:195762.47 N:2501382.99		
前期衛星影像 (SPOT7) 拍攝日期 (11/03/2018) 		後期衛星影像 (SPOT7) 拍攝日期 (12/20/2018) 	
回報資訊			
權責單位	屏東縣萬丹鄉公所	查報日期	04/11/2019
土地使用類型	非都市用地	土地使用分區	特定農業區
查證結果	違規	變異類型	新增水域(漁塭或水塘)
內容描述	水體(魚類養殖池)		
現地照片	 違規照片 2		


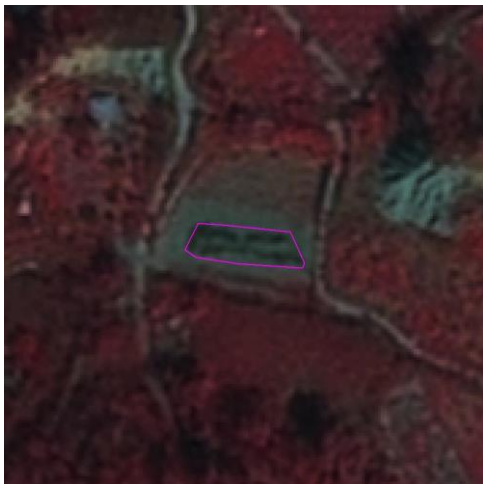

變異類型--移除水域

第 10801 期全國區域變異 (編號 P0510801206) 查證回報成果

變異點資訊			
變遷期別	10801 期	監測類型	全國區域
變異點編號	P0510801206	圖幅資訊	9420-2-015 後埔
參考地籍	馬公厝段 2648 號	變異點面積	1323.49 平方公尺
中心點坐標	E:184314.98 N:2623642.96		
前期衛星影像 (SPOT7) 拍攝日期 (10/15/2018) 		後期衛星影像 (SPOT6) 拍攝日期 (01/28/2019) 	
回報資訊			
權責單位	雲林縣土庫鎮公所	查報日期	04/17/2019
土地使用類型	非都市用地	土地使用分區	特定農業區
查證結果	違規	變異類型	移除水域(漁塭或水塘)
內容描述	該地號為鰲池，變異區域疑似水池乾涸。		
現地照片			

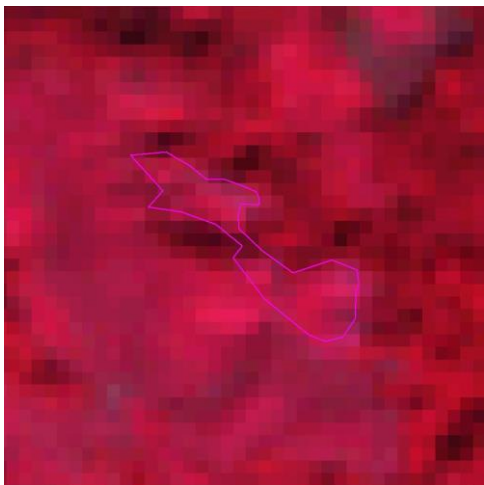
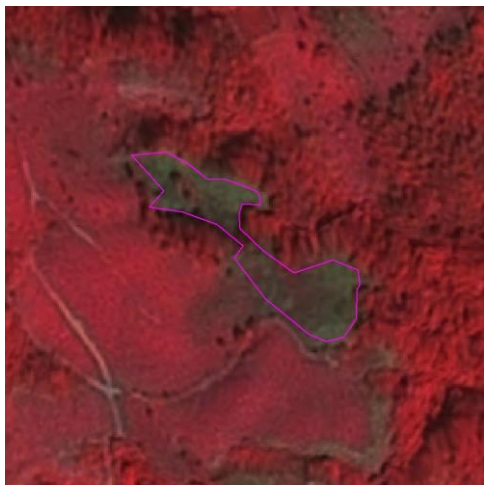

變異類型--整地

第 10801 期全國區域變異 (編號 36110801001) 查證回報成果

變異點資訊			
變遷期別	10801 期	監測類型	全國區域
變異點編號	36110801001	圖幅資訊	9418-1-076 金山
參考地籍	千秋寮段 296 號	變異點面積	1171.34 平方公尺
中心點坐標	E:187908.53 N:2523297.06		
前期衛星影像 (SPOT7) 拍攝日期 (08/05/2018) 		後期衛星影像 (SPOT7) 拍攝日期 (12/20/2018) 	
回報資訊			
權責單位	屏東林區管理處旗山工作站	查報日期	03/27/2019
土地使用類型	非都市用地	土地使用分區	森林區
查證結果	違規	變異類型	整地
內容描述	為民眾擅自墾殖所造成變異點、現已依現場巡視員所呈報資料函文森警隊偵辦中。		
現地照片			




變異類型--作物變化

第 10801 期全國區域變異 (編號 38410801003) 查證回報成果

變異點資訊			
變遷期別	10801 期	監測類型	全國區域
變異點編號	38410801003	圖幅資訊	9619-2-003 萬人山
參考地籍	成廣澳山段 22 號	變異點面積	7317.12 平方公尺
中心點坐標	E:282084.87 N:2569494.41		
前期衛星影像 (Sentinel-2) 拍攝日期 (10/28/2018) 		後期衛星影像 (SPOT7) 拍攝日期 (12/01/2018) 	
回報資訊			
權責單位	花蓮林區管理處玉里工 作站	查報日期	04/15/2019
土地使用類型	非都市用地	土地使用分區	森林區
查證結果	違規	變異類型	作物變化
內容描述	現地種植金針，並已於 105 年清冊列管中		
現地照片			




變異類型--道路變化

第 10801 期全國區域變異 (編號 T1310801156) 查證回報成果

變異點資訊			
變遷期別	10801 期	監測類型	全國區域
變異點編號	T1310801156	圖幅資訊	9518-3-034 龍泉
參考地籍	老埤段 112-11 號	變異點面積	1078.93 平方公尺
中心點坐標	E:208253.26 N:2506017.19		
前期衛星影像 (SPOT7) 拍攝日期 (11/03/2018) 		後期衛星影像 (SPOT7) 拍攝日期 (12/20/2018) 	
回報資訊			
權責單位	屏東縣內埔鄉公所	查報日期	04/15/2019
土地使用類型	非都市用地	土地使用分區	一般農業區
查證結果	違規	變異類型	道路變化
內容描述	該地施作道路中		
現地照片			




變異類型--採礦變化

第 10801 期全國區域變異 (編號 T0910801051) 查證回報成果

變異點資訊			
變遷期別	10801 期	監測類型	全國區域
變異點編號	T0910801051	圖幅資訊	9418-1-080 中和村
參考地籍	三張 段 81-11 號	變異點面積	1980.26 平方公尺
中心點坐標	E:196480.59 N:2522281.12		
前期衛星影像 (SPOT6) 拍攝日期 (10/14/2018) 		後期衛星影像 (SPOT7) 拍攝日期 (12/20/2018) 	
回報資訊			
權責單位	屏東縣里港鄉公所	查報日期	04/16/2019
土地使用類型	非都市用地	土地使用分區	一般農業區
查證結果	違規	變異類型	採礦變化
內容描述	堆置砂石		
現地照片			




變異類型--自然植被改變

第 10801 期全國區域變異 (編號 R0110801210) 查證回報成果

變異點資訊			
變遷期別	10801 期	監測類型	全國區域
變異點編號	R0110801210	圖幅資訊	9419-1-081 太子宮
參考地籍	德隆段 504 號	變異點面積	7206.29 平方公尺
中心點坐標	E:175529.69 N:2575584.44		
前期衛星影像 (SPOT6) 拍攝日期 (10/14/2018)		後期衛星影像 (SPOT7) 拍攝日期 (12/25/2018)	
			
回報資訊			
權責單位	臺南市新營區公所	查報日期	04/19/2019
土地使用類型	非都市用地	土地使用分區	一般農業區
查證結果	違規	變異類型	自然植被改變
內容描述	本區德隆段 504 地號土地上，被鋪設為水泥地，四周架設二公尺以上之鐵皮屋圍牆，水泥地上放置鋼構之鋼梁，並有架設天車可以吊鋼梁。		
現地照片	 <p>本區德隆段 504 地號土地上，被鋪設為水泥地，四周架設二公尺以上之鐵皮屋圍牆，水泥地上放置鋼構之鋼梁，並有架設天車可以吊鋼梁。</p>		




變異類型--傾倒廢棄物、土

第 10801 期全國區域變異 (編號 R0210801070) 查證回報成果

變異點資訊			
變遷期別	10801 期	監測類型	全國區域
變異點編號	R0210801070	圖幅資訊	9419-4-100 聖頭港
參考地籍	南竹子腳段 1103 號	變異點面積	1399.51 平方公尺
中心點坐標	E:171757.54 N:2574868.85		
前期衛星影像 (SPOT6) 拍攝日期 (10/14/2018) 		後期衛星影像 (SPOT7) 拍攝日期 (12/25/2018) 	
回報資訊			
權責單位	臺南市鹽水區公所	查報日期	04/03/2019
土地使用類型	非都市用地	土地使用分區	特定農業區
查證結果	違規	變異類型	傾倒廢棄物、土
內容描述	新增鐵皮圍籬、堆積剩餘土石方		
現地照片	 南竹子腳段 1103 號		

變異類型--其他

第 10801 期全國區域變異 (編號 M0110801026) 查證回報成果




變異點資訊			
變遷期別	10801 期	監測類型	全國區域
變異點編號	M0110801026	圖幅資訊	9520-4-038 南投
參考地籍	南勢段 822 號	變異點面積	3089.59 平方公尺
中心點坐標	E:218672.70 N:2644705.23		
前期衛星影像 (SPOT7) 拍攝日期 (10/15/2018) 		後期衛星影像 (SPOT7) 拍攝日期 (01/13/2019) 	
回報資訊			
權責單位	南投縣南投市公所	查報日期	04/09/2019
土地使用類型	非都市用地	土地使用分區	特定農業區
查證結果	違規	變異類型	其他
內容描述	1、本案經實地查勘，南勢段 822 號係位於天承鍛造股份有限公司廠區範圍內，目前劃設停車格，供廠區員工停車使用。 2、據現場負責人表示，該地位於廠區內，實際上無法作為農業使用，供作員工停車使用反能發揮更大土地效用。		
現地照片	 目前劃設停車格，供廠區員工停車使用。		

第 2 期（ 10802 ）違規變異點查報紀錄

各期不同變異類型的違規查報紀錄之代表案例




變異類型--新增建物

第 10802 期全國區域變異 (編號 B0710802024) 查證回報成果

變異點資訊			
變遷期別	10802 期	監測類型	全國區域
變異點編號	B0710802024	圖幅資訊	9521-3-045 劉厝
參考地籍	鎮安段 679 號	變異點面積	840.96 平方公尺
中心點坐標	E:210734.56 N:2669973.35		
前期衛星影像 (SPOT6) 拍攝日期 (12/19/2018) 		後期衛星影像 (SPOT7) 拍攝日期 (03/01/2019) 	
回報資訊			
權責單位	臺中市南屯區公所	查報日期	04/25/2019
土地使用類型	都市用地	土地使用分區	
查證結果	違規	變異類型	新增建物
內容描述	於鎮安段 679 地號上興建鐵皮建物、貨櫃屋與鐵皮圍牆		
現地照片			


變異類型--移除建物

第 10802 期全國區域變異 (編號 N0910802061) 查證回報成果

變異點資訊			
變遷期別	10802 期	監測類型	全國區域
變異點編號	N0910802061	圖幅資訊	9421-2-048 溝內
參考地籍	重振段 903、903-1 號	變異點面積	2083.76 平方公尺
中心點坐標	E:193165.62 N:2670072.17		
前期衛星影像 (SPOT6) 拍攝日期 (12/19/2018) 		後期衛星影像 (SPOT7) 拍攝日期 (03/01/2019) 	
回報資訊			
權責單位	彰化縣線西鄉公所	查報日期	04/26/2019
土地使用類型	非都市用地	土地使用分區	特定農業區
查證結果	違規	變異類型	移除建物
內容描述	原與重振段 903-1、902、902-1 地號合併搭建鋼骨廠房一棟，現 903、903-1 地號違規部分已拆除完竣，但尚未做農業使用，地面鋪設水泥未刨除，部分供工廠作業及停車廠使用。		
現地照片			




變異類型--新增水域

第 10802 期全國區域變異 (編號 N2510802051) 查證回報成果

變異點資訊			
變遷期別	10802 期	監測類型	全國區域
變異點編號	N2510802051	圖幅資訊	9420-1-057 竹塘
參考地籍	竹塘段 1320 號	變異點面積	4168.15 平方公尺
中心點坐標	E:190029.76 N:2639773.19		
前期衛星影像 (SPOT6) 拍攝日期 (01/28/2019) 		後期衛星影像 (SPOT6) 拍攝日期 (03/19/2019) 	
回報資訊			
權責單位	彰化縣竹塘鄉公所	查報日期	04/30/2019
土地使用類型	都市用地	土地使用分區	農業區
查證結果	違規	變異類型	新增水域(漁塭或水塘)
內容描述	水禽休憩及戲水池		
現地照片	 水禽休憩及戲水池		




變異類型--移除水域

第 10802 期全國區域變異 (編號 U0310802016) 查證回報成果

變異點資訊			
變遷期別	10802 期	監測類型	全國區域
變異點編號	U0310802016	圖幅資訊	9619-1-063 玉里
參考地籍	玉東段 701 號	變異點面積	6456.09 平方公尺
中心點坐標	E:282478.45 N:2580421.14		
前期衛星影像 (SPOT7) 拍攝日期 (12/01/2018) 		後期衛星影像 (SPOT6) 拍攝日期 (03/02/2019) 	
回報資訊			
權責單位	花蓮縣玉里鎮公所	查報日期	05/07/2019
土地使用類型	都市用地	土地使用分區	未編定
查證結果	違規	變異類型	移除水域(漁塭或水塘)
內容描述	與 變遷期別 10703 變異點編號 U0310703009 內容相同 案地屬都市用地之農業區，於水塘上填置砂石屬違規行為。		
現地照片	 水域填土		




變異類型--整地

第 10802 期全國區域變異 (編號 G0810802029) 查證回報成果

變異點資訊			
變遷期別	10802 期	監測類型	全國區域
變異點編號	G0810802029	圖幅資訊	9722-3-050 石頭城
參考地籍	仁山段 710 號	變異點面積	1851.56 平方公尺
中心點坐標	E:324101.87 N:2724892.23		
前期衛星影像 (SPOT6) 拍攝日期 (12/19/2018) 		後期衛星影像 (SPOT7) 拍攝日期 (03/20/2019) 	
回報資訊			
權責單位	宜蘭縣冬山鄉公所	查報日期	04/25/2019
土地使用類型	非都市用地	土地使用分區	一般農業區
查證結果	違規	變異類型	新增建物
內容描述	本筆土地整地後目前除部份休閒，另疑似未依法申請增建貨櫃屋乙棟，本所將依非都市土地使用管制規則第五條規定另函報縣府查處。		
現地照片			




變異類型--作物變化

第 10802 期全國區域變異 (編號 38410802012) 查證回報成果

變異點資訊			
變遷期別	10802 期	監測類型	全國區域
變異點編號	38410802012	圖幅資訊	9619-1-046 赤科坪
參考地籍	赤柯山段 189 號	變異點面積	635.41 平方公尺
中心點坐標	E:288727.48 N:2586065.36		
前期衛星影像 (SPOT6) 拍攝日期 (12/19/2018) 		後期衛星影像 (SPOT6) 拍攝日期 (03/21/2019) 	
回報資訊			
權責單位	花蓮林區管理處 玉里工作站	查報日期	05/13/2019
土地使用類型	非都市用地	土地使用分區	森林區
查證結果	違規	變異類型	作物變化
內容描述	現況種植檳榔，與鄰近作物金針不同，經查訪無行為人(面積 0.19 公頃)		
現地照片			




變異類型--採礦變化

第 10802 期全國區域變異 (編號 T0910802027) 查證回報成果

變異點資訊			
變遷期別	10802 期	監測類型	全國區域
變異點編號	T0910802027	圖幅資訊	9418-1-080 中和村
參考地籍	中和段 760-3 號	變異點面積	9675.51 平方公尺
中心點坐標	E:197889.16 N:2522951.79		
前期衛星影像 (SPOT7) 拍攝日期 (12/20/2018) 		後期衛星影像 (SPOT6) 拍攝日期 (03/19/2019) 	
回報資訊			
權責單位	屏東縣里港鄉公所	查報日期	05/02/2019
土地使用類型	非都市用地	土地使用分區	工業區
查證結果	違規	變異類型	採礦變化
內容描述	堆置砂石廢土,砂石場機具,停車,疑似違規使用		
現地照片			

變異類型--傾倒廢棄物、土

第 10802 期全國區域變異 (編號 J0610802028) 查證回報成果

變異點資訊			
變遷期別	10802 期	監測類型	全國區域
變異點編號	J0610802028	圖幅資訊	9622-4-041 波羅汶
參考地籍	成功段 779-1 號	變異點面積	9319.6 平方公尺
中心點坐標	E:252125.85 N:2753993.04		
前期衛星影像 (SPOT7) 拍攝日期 (01/18/2019) 		後期衛星影像 (SPOT7) 拍攝日期 (02/03/2019) 	
回報資訊			
權責單位	新竹縣湖口鄉公所	查報日期	04/26/2019
土地使用類型	非都市用地	土地使用分區	特定農業區
查證結果	違規	變異類型	傾倒廢棄物、土
內容描述	該地號堆置未知來源土方，業已由新竹縣政府工務處查察處理中。		
現地照片			

變異類型--其他

第 10802 期全國區域變異 (編號 G0310802070) 查證回報成果




變異點資訊			
變遷期別	10802 期	監測類型	全國區域
變異點編號	G0310802070	圖幅資訊	9722-1-072 洲仔尾
參考地籍	新塹段 409-1 號	變異點面積	4083.48 平方公尺
中心點坐標	E:329085.15 N:2745945.95		
前期衛星影像 (SPOT6) 拍攝日期 (01/19/2019) 		後期衛星影像 (SPOT7) 拍攝日期 (02/20/2019) 	
回報資訊			
權責單位	宜蘭縣礁溪鄉公所	查報日期	04/29/2019
土地使用類型	非都市用地	土地使用分區	一般農業區
查證結果	違規	變異類型	其他
內容描述	經詢問現場工作人員,該處短期租賃,現場製作之物料供鄰近河川局下埔工程所使用		
現地照片	 製作物料		

第 3 期（ 10803 ）違規變異點查報紀錄

各期不同變異類型的違規查報紀錄之代表案例

變異類型--新增建物

第 10803 期全國區域變異 (編號 H1110803005) 查證回報成果

變異點資訊			
變遷期別	10803 期	監測類型	全國區域
變異點編號	H1110803005	圖幅資訊	9622-4-003 赤牛欄
參考地籍	東勢段甲頭厝小段 1320 號	變異點面積	3247.26 平方公尺
中心點坐標	E:256966.07 N:2763183.47		
前期衛星影像 (SPOT7) 拍攝日期 (02/03/2019) 		後期衛星影像 (SPOT6) 拍攝日期 (05/19/2019) 	
回報資訊			
權責單位	桃園市新屋區公所	查報日期	07/01/2019
土地使用類型	非都市用地	土地使用分區	特定農業區
查證結果	違規	變異類型	新增建物
內容描述	經查本案座落於 1319 地號上,並興建建物及水泥地坪供工廠使用。		
現地照片			




變異類型--移除建物

第 10803 期全國區域變異 (編號 N1710803085) 查證回報成果

變異點資訊			
變遷期別	10803 期	監測類型	全國區域
變異點編號	N1710803085	圖幅資訊	9520-4-001 大崙
參考地籍	五通段 193-7 號	變異點面積	1833.64 平方公尺
中心點坐標	E:201526.32 N:2652750.05		
前期衛星影像 (SPOT6) 拍攝日期 (03/19/2019) 		後期衛星影像 (SPOT6) 拍攝日期 (05/12/2019) 	
回報資訊			
權責單位	彰化縣埔心鄉公所	查報日期	07/23/2019
土地使用類型	非都市用地	土地使用分區	特定農業區
查證結果	違規	變異類型	移除建物
內容描述	一、領有 106 心鄉建字第 12036 號使用執照，建築面積 124.8 平方公尺，疑擅自拆除。 二、未作農業使用。		
現地照片			




變異類型--新增水域

第 10803 期全國區域變異 (編號 U0710803036) 查證回報成果

變異點資訊			
變遷期別	10803 期	監測類型	全國區域
變異點編號	U0710803036	圖幅資訊	9620-1-080 壽豐溪口
參考地籍	榮昌段 112-2 號	變異點面積	408.83 平方公尺
中心點坐標	E:298519.44 N:2633133.50		
前期衛星影像 (SPOT6) 拍攝日期 (03/21/2019) 		後期衛星影像 (SPOT7) 拍攝日期 (05/13/2019) 	
回報資訊			
權責單位	花蓮縣鳳林鎮公所	查報日期	06/21/2019
土地使用類型	非都市用地	土地使用分區	一般農業區
查證結果	違規	變異類型	新增水域(漁塢或水塘)
內容描述	變異點為新增水池，詢問本所農業課，無申請資料。		
現地照片	 水池 2		




變異類型--移除水域

第 10803 期全國區域變異 (編號 R2710803003) 查證回報成果

變異點資訊			
變遷期別	10803 期	監測類型	全國區域
變異點編號	R2710803003	圖幅資訊	9418-4-040 中洲
參考地籍	中洲西段 79 號	變異點面積	1599.35 平方公尺
中心點坐標	E:171772.59 N:2534620.54		
前期衛星影像 (SPOT7) 拍攝日期 (03/01/2019) 		後期衛星影像 (SPOT6) 拍攝日期 (05/12/2019) 	
回報資訊			
權責單位	臺南市仁德區公所	查報日期	07/04/2019
土地使用類型	非都市用地	土地使用分區	一般農業區
查證結果	違規	變異類型	移除水域(漁塢或水塘)
內容描述	原有魚塢填土方		
現地照片	 現場照片		




變異類型--整地

第 10803 期全國區域變異 (編號 X0410803015) 查證回報成果

變異點資訊			
變遷期別	10803 期	監測類型	全國區域
變異點編號	X0410803015	圖幅資訊	9320-3-041 竹灣
參考地籍	竹篙灣段 3606 號	變異點面積	769.15 平方公尺
中心點坐標	E:301795.26 N:2614895.03		
前期衛星影像 (SPOT6) 拍攝日期 (03/12/2019) 		後期衛星影像 (SPOT7) 拍攝日期 (04/22/2019) 	
回報資訊			
權責單位	澎湖縣西嶼鄉公所	查報日期	07/04/2019
土地使用類型	非都市用地	土地使用分區	風景區
查證結果	違規	變異類型	整地
內容描述	原墳墓旁地面鋪設水泥		
現地照片			




變異類型--作物變化

第 10803 期全國區域變異 (編號 30410803001) 查證回報成果

變異點資訊			
變遷期別	10803 期	監測類型	全國區域
變異點編號	30410803001	圖幅資訊	9520-2-046 羅娜(一)
參考地籍	庫斯段 72 號	變異點面積	175.45 平方公尺
中心點坐標	E:238386.60 N:2614820.13		
前期衛星影像 (SPOT6) 拍攝日期 (03/02/2019) 		後期衛星影像 (SPOT6) 拍攝日期 (05/12/2019) 	
回報資訊			
權責單位	南投林區管理處水里工作站	查報日期	06/24/2019
土地使用類型	非都市用地	土地使用分區	森林區
查證結果	違規	變異類型	作物變化
內容描述	本轄庫斯段 72 地號部份土地遭占用開墾栽種芒果、龍眼等使用，現場遭鋪設瓦楞紙，故經衛星變異通知。		
現地照片	 遭占用位置毗連國產署與未登記土地		




變異類型--道路變化

第 10803 期全國區域變異 (編號 U0610803066) 查證回報成果

變異點資訊			
變遷期別	10803 期	監測類型	全國區域
變異點編號	U0610803066	圖幅資訊	9720-4-032 忠孝新村
參考地籍	吳全段 255 號	變異點面積	356.67 平方公尺
中心點坐標	E:304962.52 N:2645462.16		
前期衛星影像 (SPOT6) 拍攝日期 (12/19/2018) 		後期衛星影像 (SPOT7) 拍攝日期 (04/24/2019) 	
回報資訊			
權責單位	花蓮縣壽豐鄉公所	查報日期	07/19/2019
土地使用類型	都市用地	土地使用分區	農業區
查證結果	違規	變異類型	道路變化
內容描述	私設道路		
現地照片	 新建道路(白色處)		

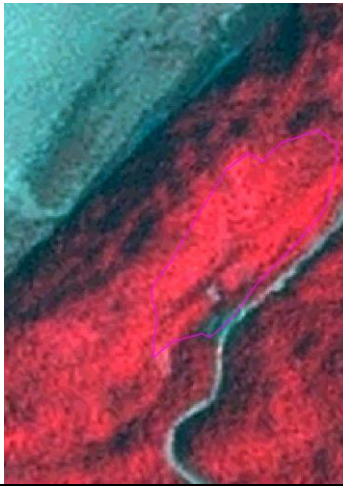
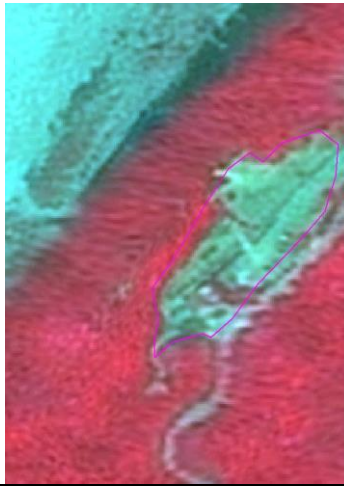

變異類型--採礦變化

第 10803 期全國區域變異 (編號 T1110803170) 查證回報成果

變異點資訊			
變遷期別	10803 期	監測類型	全國區域
變異點編號	T1110803170	圖幅資訊	9518-4-095 關福村
參考地籍	石獅公段 326 號	變異點面積	5283.95 平方公尺
中心點坐標	E:210542.53 N:2517624.05		
前期衛星影像 (SPOT6) 拍攝日期 (03/19/2019) 		後期衛星影像 (SPOT6) 拍攝日期 (05/14/2019) 	
回報資訊			
權責單位	屏東縣高樹鄉公所	查報日期	07/30/2019
土地使用類型	非都市用地	土地使用分區	一般農業區
查證結果	違規	變異類型	採礦變化
內容描述	石獅公段 326 地號違規堆置砂石。		
現地照片			


變異類型--自然植被改變

第 10803 期全國區域變異 (編號 38210803003) 查證回報成果

變異點資訊			
變遷期別	10803 期	監測類型	全國區域
變異點編號	38210803003	圖幅資訊	9720-4-043 崩坎
參考地籍	下月段 1-1 號	變異點面積	12544.27 平方公尺
中心點坐標	E:308519.55 N:2643798.91		
前期衛星影像 (SPOT7) 拍攝日期 (04/08/2019) 		後期衛星影像 (SPOT6) 拍攝日期 (05/14/2019) 	
回報資訊			
權責單位	花蓮林區管理處南華工作站	查報日期	06/24/2019
土地使用類型	非都市用地	土地使用分區	森林區
查證結果	違規	變異類型	自然植被改變
內容描述	<p>本件經查，係下月段地主張先生因買賣取得 1-1 地號土地所有權，為開發為露營區，故整地侵入至本處轄管賀田段 24、25 地號，因據稱係照原地主開墾範圍，並經地政機關鑑界結果(現地未打樁)，且如本處日後申請鑑界，將配合並願配合以鑑界為界。</p> <p>由航空影像研判，早期該處確已遭開墾為水田，且該變異位置現場確無明確界線，本處將於鑑界後復育造林。</p>		
現地照片			



變異類型--傾倒廢棄物、土

第 10803 期全國區域變異 (編號 H0610803027) 查證回報成果

變異點資訊			
變遷期別	10803 期	監測類型	全國區域
變異點編號	H0610803027	圖幅資訊	9623-3-077 南港
參考地籍	南港段 508、516、528 號	變異點面積	8488.68 平方公尺
中心點坐標	E:266136.76 N:2772216.42		
前期衛星影像 (SPOT6) 拍攝日期 (03/12/2019)		後期衛星影像 (SPOT6) 拍攝日期 (05/19/2019)	
			
回報資訊			
權責單位	桃園市大園區公所	查報日期	06/20/2019
土地使用類型	非都市用地	土地使用分區	特定農業區
查證結果	違規	變異類型	傾倒廢棄物、土
內容描述	現地填土、地面夾雜碎石雜物。勘察時，停放挖土機。		
現地照片			

變異類型--其他

第 10803 期全國區域變異 (編號 K1610803009) 查證回報成果




變異點資訊			
變遷期別	10803 期	監測類型	全國區域
變異點編號	K1610803009	圖幅資訊	9521-1-073 卓蘭
參考地籍	豐田段 1059 號	變異點面積	616.04 平方公尺
中心點坐標	E:230802.64 N:2690838.82		
前期衛星影像 (SPOT7) 拍攝日期 (03/01/2019) 		後期衛星影像 (SPOT6) 拍攝日期 (05/12/2019) 	
回報資訊			
權責單位	苗栗縣卓蘭鎮公所	查報日期	08/01/2019
土地使用類型	非都市用地	土地使用分區	特定農業區
查證結果	違規	變異類型	其他
內容描述	現場存有鐵皮貨櫃.部份營建水泥塊及土方等		
現地照片			

第 4 期（ 10804 ）違規變異點查報紀錄

各期不同變異類型的違規查報紀錄之代表案例




變異類型--新增建物

第 10804 期全國區域變異 (編號 P1710804026) 查證回報成果

變異點資訊			
變遷期別	10804 期	監測類型	全國區域
變異點編號	P1710804026	圖幅資訊	9420-2-043 龍岩厝
參考地籍	長南段 207 號	變異點面積	1749.3 平方公尺
中心點坐標	E:179332.23 N:2616006.08		
前期衛星影像 (SPOT6) 拍攝日期 (04/09/2019) 		後期衛星影像 (SPOT6) 拍攝日期 (07/13/2019) 	
回報資訊			
權責單位	雲林縣元長鄉公所	查報日期	08/26/2019
土地使用類型	都市用地	土地使用分區	農業區
查證結果	違規	變異類型	新增建物
內容描述	新建畜牧設施 2 棟		
現地照片	 新建畜牧設施 2 棟		




變異類型--移除建物

第 10804 期全國區域變異 (編號 H1210804013) 查證回報成果

變異點資訊			
變遷期別	10804 期	監測類型	全國區域
變異點編號	H1210804013	圖幅資訊	9623-3-074 崁頭子
參考地籍	白沙屯段白沙屯小段 12 號	變異點面積	5364.59 平方公尺
中心點坐標	E:259083.84 N:2771879.00		
前期衛星影像 (SPOT6) 拍攝日期 (05/19/2019) 		後期衛星影像 (SPOT6) 拍攝日期 (07/27/2019) 	
回報資訊			
權責單位	桃園市觀音區公所	查報日期	08/30/2019
土地使用類型	非都市用地	土地使用分區	一般農業區
查證結果	違規	變異類型	移除建物
內容描述	現場鐵皮建物拆除，堆置砂石及土方等使用。		
現地照片			




變異類型--新增水域

第 10804 期全國區域變異 (編號 U0710804015) 查證回報成果

變異點資訊			
變遷期別	10804 期	監測類型	全國區域
變異點編號	U0710804015	圖幅資訊	9620-2-018 中心埔
參考地籍	中心埔段 756 號	變異點面積	15656.53 平方公尺
中心點坐標	E:293924.46 N:2623623.07		
前期衛星影像 (SPOT7) 拍攝日期 (05/13/2019) 		後期衛星影像 (SPOT6) 拍攝日期 (07/08/2019) 	
回報資訊			
權責單位	花蓮縣鳳林鎮公所	查報日期	08/26/2019
土地使用類型	非都市用地	土地使用分區	特定農業區
查證結果	違規	變異類型	新增水域(漁塭或水塘)
內容描述	變異點為新增一水塘		
現地照片	 <p style="text-align: center;">照片 2</p>		




變異類型--移除水域

第 10804 期全國區域變異 (編號 U0310804009) 查證回報成果

變異點資訊			
變遷期別	10804 期	監測類型	全國區域
變異點編號	U0310804009	圖幅資訊	9619-1-063 玉里
參考地籍	玉東段 705 號	變異點面積	350.46 平方公尺
中心點坐標	E:282467.47 N:2580397.60		
前期衛星影像 (SPOT7) 拍攝日期 (12/01/2018) 		後期衛星影像 (SPOT6) 拍攝日期 (07/08/2019) 	
回報資訊			
權責單位	花蓮縣玉里鎮公所	查報日期	08/22/2019
土地使用類型	都市用地	土地使用分區	
查證結果	違規	變異類型	移除水域(漁塭或水塘)
內容描述	未經申請於水塘上填土(本案與 10803 期編號 U031080301 內容相同)		
現地照片			




變異類型--整地

第 10804 期全國區域變異 (編號 H1110804003) 查證回報成果

變異點資訊			
變遷期別	10804 期	監測類型	全國區域
變異點編號	H1110804003	圖幅資訊	9622-4-003 赤牛欄
參考地籍	下田心子段下田心子小段 311 號	變異點面積	2411.2 平方公尺
中心點坐標	E:255782.40 N:2764244.80		
前期衛星影像 (SPOT6) 拍攝日期 (05/19/2019) 		後期衛星影像 (SPOT6) 拍攝日期 (07/27/2019) 	
回報資訊			
權責單位	桃園市新屋區公所	查報日期	08/28/2019
土地使用類型	非都市用地	土地使用分區	特定農業區
查證結果	違規	變異類型	整地
內容描述	回填整地.		
現地照片			




變異類型--作物變化

第 10804 期全國區域變異（編號 90610804001）查證回報成果

變異點資訊			
變遷期別	10804 期	監測類型	全國區域
變異點編號	90610804001	圖幅資訊	9621-3-010
參考地籍	福壽山段 196-27 號	變異點面積	675.88 平方公尺
中心點坐標	E:273709.93 N:2682250.11		
前期衛星影像 (SPOT6) 拍攝日期 (05/14/2019)		後期衛星影像 (SPOT6) 拍攝日期 (07/17/2019)	
			
回報資訊			
權責單位	福壽山農場	查報日期	08/31/2019
土地使用類型	非都市用地	土地使用分區	山坡地保育區
查證結果	違規	變異類型	作物變化
內容描述	福壽山段 196 地號周圍林業用地超限利用部分，本場已先行通知佔耕人等來場簽立切結繳回土地。 本場持續依照相關規定，排除佔用並依佔耕面積收取不當得利金。		
現地照片			
	變異點現地照片-2		




變異類型--道路變化

第 10804 期全國區域變異 (編號 T1310804071) 查證回報成果

變異點資訊			
變遷期別	10804 期	監測類型	全國區域
變異點編號	T1310804071	圖幅資訊	9518-3-044 老埤村
參考地籍	老埤段 362-15 號	變異點面積	408.29 平方公尺
中心點坐標	E:208101.41 N:2505381.06		
前期衛星影像 (SPOT7) 拍攝日期 (03/01/2019) 		後期衛星影像 (SPOT7) 拍攝日期 (07/30/2019) 	
回報資訊			
權責單位	屏東縣內埔鄉公所	查報日期	08/29/2019
土地使用類型	非都市用地	土地使用分區	一般農業區
查證結果	違規	變異類型	道路變化
內容描述	該地目前為道路，部分鋪設水泥		
現地照片			




變異類型--自然植被改變

第 10804 期全國區域變異 (編號 H1110804001) 查證回報成果

變異點資訊			
變遷期別	10804 期	監測類型	全國區域
變異點編號	H1110804001	圖幅資訊	9622-4-001 永安
參考地籍	笨子港段榕樹下小段 168-1 號	變異點面積	1451 平方公尺
中心點坐標	E:250937.49 N:2763675.39		
前期衛星影像 (SPOT6) 拍攝日期 (05/19/2019) 		後期衛星影像 (SPOT7) 拍攝日期 (07/16/2019) 	
回報資訊			
權責單位	桃園市新屋區公所	查報日期	08/28/2019
土地使用類型	非都市用地	土地使用分區	一般農業區
查證結果	違規	變異類型	自然植被改變
內容描述	碎石材料鋪面。		
現地照片			

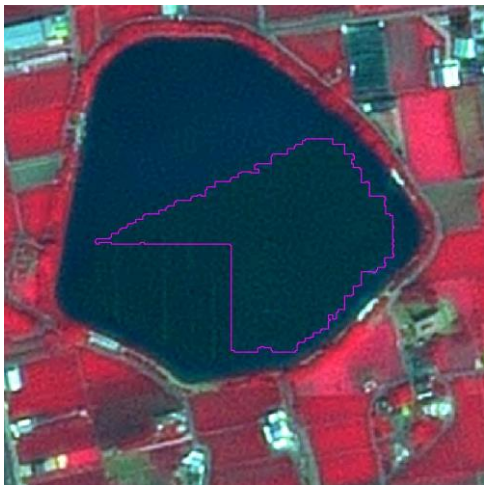


變異類型--傾倒廢棄物、土

第 10804 期全國區域變異 (編號 J0510804003) 查證回報成果

變異點資訊			
變遷期別	10804 期	監測類型	全國區域
變異點編號	J0510804003	圖幅資訊	9522-1-048 羊寮港
參考地籍	貓兒錠段拔子窟小段 10 號	變異點面積	27041.52 平方公尺
中心點坐標	E:244418.63 N:2752247.82		
前期衛星影像 (SPOT6) 拍攝日期 (05/19/2019) 		後期衛星影像 (SPOT7) 拍攝日期 (07/16/2019) 	
回報資訊			
權責單位	新竹縣竹北市公所	查報日期	08/29/2019
土地使用類型	非都市用地	土地使用分區	森林區
查證結果	違規	變異類型	傾倒廢棄物、土
內容描述	疑似違規堆放雜物,枯木		
現地照片			

變異類型--其他

第 10804 期全國區域變異 (編號 H0610804019) 查證回報成果




變異點資訊			
變遷期別	10804 期	監測類型	全國區域
變異點編號	H0610804019	圖幅資訊	9623-3-100 中福
參考地籍	五塊厝段大埔小段 1043 號	變異點面積	36560.25 平方公尺
中心點坐標	E:273369.75 N:2767352.10		
前期衛星影像 (SPOT6) 拍攝日期 (04/23/2019) 		後期衛星影像 (SPOT6) 拍攝日期 (07/27/2019) 	
回報資訊			
權責單位	桃園市大園區公所	查報日期	08/26/2019
土地使用類型	非都市用地	土地使用分區	特定農業區
查證結果	違規	變異類型	其他
內容描述	鋪設太陽能板		
現地照片			

第 5 期（ 10805 ）違規變異點查報紀錄

各期不同變異類型的違規查報紀錄之代表案例




變異類型—新增建物

第 10805 期全國區域變異（編號 L1410805040）查證回報成果

變異點資訊			
變遷期別	10805 期	監測類型	全國區域
變異點編號	L1410805040	圖幅資訊	9521-4-054 松仔腳
參考地籍	安地段 835 號	變異點面積	507.91 平方公尺
中心點坐標	E:208441.39 N:2696340.09		
前期衛星影像 (SPOT6) 拍攝日期 (07/17/2019)		後期衛星影像 (SPOT6) 拍攝日期 (09/26/2019)	
			
回報資訊			
權責單位	臺中市大安區公所	查報日期	10/25/2019
土地使用類型	非都市用地	土地使用分區	特定農業區
查證結果	違規	變異類型	新增建物
內容描述	建物		
現地照片			
	建物		


變異類型—新增水域

第 10805 期全國區域變異（編號 P0310805075）查證回報成果

變異點資訊			
變遷期別	10805 期	監測類型	全國區域
變異點編號	P0310805075	圖幅資訊	9420-2-027 頂湳仔
參考地籍	蕃薯段 1141 號	變異點面積	1069.75 平方公尺
中心點坐標	E:191207.44 N:2621079.51		
前期衛星影像 (SPOT6) 拍攝日期 (07/13/2019) 		後期衛星影像 (SPOT6) 拍攝日期 (09/24/2019) 	
回報資訊			
權責單位	雲林縣虎尾鎮公所	查報日期	10/23/2019
土地使用類型	非都市用地	土地使用分區	特定農業區
查證結果	違規	變異類型	新增水域(漁塭或水塘)
內容描述	現況為水池，經查未有容許同意書在案。		
現地照片	 水池		




變異類型—移除水域

第 10805 期全國區域變異（編號 N0210805064）查證回報成果

變異點資訊			
變遷期別	10805 期	監測類型	全國區域
變異點編號	N0210805064	圖幅資訊	9421-2-067 鹽埕
參考地籍	鹽埔段 452 號	變異點面積	11873.46 平方公尺
中心點坐標	E:190805.05 N:2664611.54		
前期衛星影像 (SPOT7) 拍攝日期 (06/15/2019)		後期衛星影像 (SPOT7) 拍攝日期 (09/06/2019)	
			
回報資訊			
權責單位	彰化縣鹿港鎮公所	查報日期	10/23/2019
土地使用類型	非都市用地	土地使用分區	一般農業區
查證結果	違規	變異類型	移除水域(漁塭或水塘)
內容描述	部分填滿土石		
現地照片			

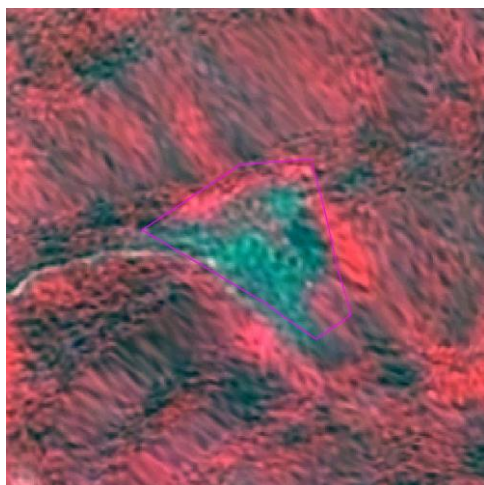


變異類型—整地

第 10805 期全國區域變異（編號 L1710805008）查證回報成果

變異點資訊			
變遷期別	10805 期	監測類型	全國區域
變異點編號	L1710805008	圖幅資訊	9521-3-011 海埔厝
參考地籍	忠和段 254-1 號	變異點面積	6249.83 平方公尺
中心點坐標	E:200883.53 N:2679736.66		
前期衛星影像 (SPOT7) 拍攝日期 (06/15/2019)		後期衛星影像 (SPOT7) 拍攝日期 (09/25/2019)	
			
回報資訊			
權責單位	臺中市龍井區公所	查報日期	11/08/2019
土地使用類型	都市用地	土地使用分區	農業區
查證結果	違規	變異類型	整地
內容描述	現場有挖土機、水車. 整地. 堆放石堆		
現地照片	 整地. 水車		




變異類型—作物變化

第 10805 期全國區域變異（編號 36110805003）查證回報成果

變異點資訊			
變遷期別	10805 期	監測類型	全國區域
變異點編號	36110805003	圖幅資訊	9418-1-086 捆牛湖
參考地籍	援巢中段一小段 688 號	變異點面積	10960.51 平方公尺
中心點坐標	E:186488.95 N:2521165.39		
前期衛星影像 (SPOT6) 拍攝日期 (06/28/2019)		後期衛星影像 (SPOT6) 拍攝日期 (09/12/2019)	
			
回報資訊			
權責單位	屏東林區管理處旗山工作站	查報日期	10/25/2019
土地使用類型	非都市用地	土地使用分區	森林區
查證結果	違規	變異類型	作物變化
內容描述	為本站廢耕拆除計畫列管案第 1088 號；現況為果園及 1 座工寮，經套繪航照後於 1976 年即有耕作事實，已列管在案。		
現地照片			




變異類型—道路變化

第 10805 期全國區域變異（編號 S1710805057）查證回報成果

變異點資訊			
變遷期別	10805 期	監測類型	全國區域
變異點編號	S1710805057	圖幅資訊	9418-1-094 鳳雄村
參考地籍	鳳龍段 1158-4 號	變異點面積	3420 平方公尺
中心點坐標	E:182736.23 N:2517636.64		
前期衛星影像 (SPOT7) 拍攝日期 (06/06/2019) 		後期衛星影像 (SPOT6) 拍攝日期 (09/12/2019) 	
回報資訊			
權責單位	高雄市燕巢區公所	查報日期	10/28/2019
土地使用類型	都市用地	土地使用分區	
查證結果	違規	變異類型	道路變化
內容描述	河道旁有鵝卵石堆砌及整地		
現地照片			




變異類型—採礦變化

第 10805 期全國區域變異（編號 T1010805145）查證回報成果

變異點資訊			
變遷期別	10805 期	監測類型	全國區域
變異點編號	T1010805145	圖幅資訊	9518-4-093 鹽埔
參考地籍	民意段 59 號	變異點面積	9874.15 平方公尺
中心點坐標	E:205491.55 N:2518524.59		
前期衛星影像 (SPOT7) 拍攝日期 (06/06/2019) 		後期衛星影像 (SPOT7) 拍攝日期 (09/25/2019) 	
回報資訊			
權責單位	屏東縣鹽埔鄉公所	查報日期	11/05/2019
土地使用類型	非都市用地	土地使用分區	一般農業區
查證結果	違規	變異類型	採礦變化
內容描述	堆放石頭。		
現地照片			

變異類型—傾倒廢棄物、土

第 10805 期全國區域變異（編號 S1610805051）查證回報成果

變異點資訊			
變遷期別	10805 期	監測類型	全國區域
變異點編號	S1610805051	圖幅資訊	9418-1-062 玉庫
參考地籍	三爺埤段 54 號	變異點面積	7362 平方公尺
中心點坐標	E:176286.89 N:2526472.05		
前期衛星影像 (SPOT7) 拍攝日期 (06/06/2019)		後期衛星影像 (SPOT6) 拍攝日期 (09/12/2019)	
			
回報資訊			
權責單位	高雄市路竹區公所	查報日期	11/06/2019
土地使用類型	非都市用地	土地使用分區	一般農業區
查證結果	違規	變異類型	傾倒廢棄物、土
內容描述	堆置土方及建築廢棄物		
現地照片			

變異類型—其他

第 10805 期全國區域變異（編號 V0110805020）查證回報成果




變異點資訊			
變遷期別	10805 期	監測類型	全國區域
變異點編號	V0110805020	圖幅資訊	9618-4-087 石川
參考地籍	富岡南段 963.964 號	變異點面積	4288.67 平方公尺
中心點坐標	E:267362.57 N:2519449.10		
前期衛星影像 (SPOT6) 拍攝日期 (07/12/2019) 		後期衛星影像 (SPOT6) 拍攝日期 (09/12/2019) 	
回報資訊			
權責單位	臺東縣臺東市公所	查報日期	11/04/2019
土地使用類型	非都市用地	土地使用分區	風景區
查證結果	違規	變異類型	其他
內容描述	放置機具、廢棄物及堆積石頭。 變異點(富岡南段 963 及 964 地號)		
現地照片			

第 6 期（ 10806 ）違規變異點查報紀錄

各期不同變異類型的違規查報紀錄之代表案例




變異類型—新增建物

第 10806 期全國區域變異（編號 F1910806001）查證回報成果

變異點資訊			
變遷期別	10806 期	監測類型	全國區域
變異點編號	F1910806001	圖幅資訊	9622-1-009 清水
參考地籍	延吉段 102 號	變異點面積	2077.87 平方公尺
中心點坐標	E:297141.17 N:2764742.68		
前期衛星影像 (SPOT6) 拍攝日期 (08/17/2019) 		後期衛星影像 (SPOT6) 拍攝日期 (10/22/2019) 	
回報資訊			
權責單位	新北市土城區公所	查報日期	12/01/2019
土地使用類型	都市用地	土地使用分區	農業區
查證結果	違規	變異類型	新增建物
內容描述	新增鐵皮建物。另有關其是否違規，請新北市政府各主管機關本權責查處。		
現地照片			

變異類型—整地

第 10806 期全國區域變異（編號 K1210806038）查證回報成果

變異點資訊			
變遷期別	10806 期	監測類型	全國區域
變異點編號	K1210806038	圖幅資訊	9522-2-033 網弦
參考地籍	苦苓腳段 259-1 號	變異點面積	4215.51 平方公尺
中心點坐標	E:230524.76 N:2728874.75		
前期衛星影像 (SPOT7) 拍攝日期 (09/01/2019)		後期衛星影像 (SPOT6) 拍攝日期 (10/15/2019)	
			
回報資訊			
權責單位	苗栗縣後龍鎮公所	查報日期	11/29/2019
土地使用類型	非都市用地	土地使用分區	特定農業區
查證結果	違規	變異類型	整地
內容描述	現場砂土且有大型機具經過痕跡		
現地照片			




變異類型—自然植被改變

第 10806 期全國區域變異（編號 J1410806026）查證回報成果

變異點資訊			
變遷期別	10806 期	監測類型	全國區域
變異點編號	J1410806026	圖幅資訊	9622-2-073 斯馬庫斯(三)
參考地籍	新光段 221 號	變異點面積	2173.2 平方公尺
中心點坐標	E:280889.53 N:2718583.08		
前期衛星影像 (SPOT7) 拍攝日期 (08/23/2019) 		後期衛星影像 (SPOT6) 拍攝日期 (10/24/2019) 	
回報資訊			
權責單位	新竹縣尖石鄉公所	查報日期	11/29/2019
土地使用類型	非都市用地	土地使用分區	山坡地保育區
查證結果	違規	變異類型	自然植被改變
內容描述	種菜		
現地照片			




變異類型—傾倒廢棄物、土

第 10806 期全國區域變異（編號 G0510806016）查證回報成果

變異點資訊			
變遷期別	10806 期	監測類型	全國區域
變異點編號	G0510806016	圖幅資訊	9722-4-098 隘界
參考地籍	大湖一段 854 號	變異點面積	838.29 平方公尺
中心點坐標	E:319095.72 N:2738707.65		
前期衛星影像 (SPOT6) 拍攝日期 (08/14/2019) 		後期衛星影像 (SPOT6) 拍攝日期 (10/22/2019) 	
回報資訊			
權責單位	宜蘭縣員山鄉公所	查報日期	11/29/2019
土地使用類型	非都市用地	土地使用分區	一般農業區
查證結果	違規	變異類型	傾倒廢棄物、土
內容描述	堆置土方		
現地照片	 <p>堆置土方</p>		

變異類型—其他

第 10806 期全國區域變異（編號 U0110806041）查證回報成果

變異點資訊			
變遷期別	10806 期	監測類型	全國區域
變異點編號	U0110806041	圖幅資訊	9720-4-005 美崙山
參考地籍	國民段 217-3 號	變異點面積	2228.62 平方公尺
中心點坐標	E:311112.24 N:2655118.23		
前期衛星影像 (SPOT7) 拍攝日期 (08/04/2019) 		後期衛星影像 (SPOT7) 拍攝日期 (10/28/2019) 	
回報資訊			
權責單位	花蓮縣花蓮市公所	查報日期	11/29/2019
土地使用類型	都市用地	土地使用分區	
查證結果	違規	變異類型	其他
內容描述	私有地無法進入		
現地照片			

各期農舍變異點通報回報成果

農舍變異點回報成果統計

農舍變異點回報成果統計表

通報情形	查證成果	期別						總計
		第 1 期 (10801)	第 2 期 (10802)	第 3 期 (10803)	第 4 期 (10804)	第 5 期 (10805)	第 6 期 (10806)	
已回報點數	合法	19	13	16	13	10	14	85
	違規	11	5	8	0	0	3	27
	無法辨識 變異點位置	0	0	0	0	0	0	0
	無法 現場查驗	0	0	0	0	0	0	0
	不屬其 管轄範圍	0	0	0	0	0	0	0
	總計	30	18	24	13	10	17	112
違規案件比率		36.7%	27.8%	33.3%	0%	0%	17.6%	24.1% (平均)

資料統計至 109 年 01 月 14 日

農舍變異點回報類型統計

農舍變異點回報類型統計表

變異類型	變異點數												小計		總計
	第 1 期		第 2 期		第 3 期		第 4 期		第 5 期		第 6 期				
	合 法	違 規	合 法	違 規	合 法	違 規	合 法	違 規	合 法	違 規	合 法	違 規	合 法	違 規	
新增建物	18	8	12	4	13	7	10	0	8	0	8	3	69	22	91
移除建物	0	0	0	0	0	0	0	0	0	0	0	0	0	0	0
新增水域	0	0	0	0	0	0	0	0	0	0	0	0	0	0	0
移除水域	0	0	0	0	0	0	0	0	0	0	0	0	0	0	0
整地	0	0	0	0	0	0	0	0	0	0	1	0	1	0	1
作物變化	0	0	0	0	0	0	0	0	0	0	0	0	0	0	0
道路變化	0	0	0	0	0	0	0	0	0	0	0	0	0	0	0
河道變化	0	0	0	0	0	0	0	0	0	0	0	0	0	0	0
採礦變化	0	0	0	0	0	0	0	0	0	0	0	0	0	0	0
自然 植被改變	0	0	0	0	0	0	0	0	0	0	0	0	0	0	0
軍事用地	0	0	0	0	0	0	0	0	0	0	0	0	0	0	0
天災	0	0	0	0	0	0	0	0	0	0	0	0	0	0	0
火災	0	0	0	0	0	0	0	0	0	0	0	0	0	0	0
傾倒 廢棄物、土	0	0	0	1	0	0	0	0	0	0	0	0	0	1	1
其他	1	3	1	0	3	1	3	0	2	0	5	0	15	4	19
總計	19	11	13	5	16	8	13	0	10	0	14	3	85	27	112




資料統計至 109 年 01 月 14 日

第 1 期(10801)農舍違規變異點查報紀錄

各期不同變異類型的違規查報紀錄之代表案例




變異類型--新增建物

第 10801 期全國區域變異 (編號 M0310801007) 查證回報成果

變異點資訊			
變遷期別	10801 期	監測類型	全國區域
變異點編號	M0310801007	圖幅資訊	9520-4-007 新莊
參考地籍	北投段 1818 號	變異點面積	3386.05 平方公尺
中心點坐標	E:215525.86 N:2653110.04		
前期衛星影像 (SPOT7) 拍攝日期 (10/15/2018) 		後期衛星影像 (SPOT7) 拍攝日期 (01/13/2019) 	
回報資訊			
權責單位	南投縣草屯鎮公所	查報日期	04/22/2019
土地 使用 類型	非都市用地	土地使用分區	特定農業區
查證結果	違規	變異類型	新增建物
農舍核准建築執照	104 草鎮工(造)字第 00072 號	使用執照號碼	106 草鎮工(使)字第 00037 號
內容描述	本案位於草屯鎮北投段 1818 地號特定農業區農牧用地，該地目前有一棟 2 層建築物且周圍有圍籬。【後附本所核發使用執照參照】		
現地照片			

變異類型--其他

第 10801 期全國區域變異 (編號 H0610801011) 查證回報成果




變異點資訊			
變遷期別	10801 期	監測類型	全國區域
變異點編號	H0610801011	圖幅資訊	9623-3-059 下海湖
參考地籍	沙崙段沙崙小段 870 號	變異點面積	110.35 平方公尺
中心點坐標	E:272209.99 N:2777993.74		
前期衛星影像 (SPOT6) 拍攝日期 (10/28/2018) 		後期衛星影像 (SPOT7) 拍攝日期 (01/18/2019) 	
回報資訊			
權責單位	桃園市大園區公所	查報日期	03/27/2019
土地 使用 類型	非都市用地	土地使用分區	一般農業區
查證結果	違規	變異類型	其他
農舍核准建築執照	96 大鄉建都執字第 2461 號	使用執照號碼	(九七)大鄉建都使字第 2623 號
內容描述	鐵皮建物一間、部分水泥鋪面、鄰路部分土地邊界興建水泥矮牆擋土及部分土地鋪碎石子，空地停放車輛貨櫃。		
現地照片			

第 2 期(10802)農舍違規變異點查報紀錄

各期不同變異類型的違規查報紀錄之代表案例




變異類型--新增建物

第 10802 期全國區域變異 (編號 M0310802011) 查證回報成果

變異點資訊			
變遷期別	10802 期	監測類型	全國區域
變異點編號	M0310802011	圖幅資訊	9520-4-017 林子頭
參考地籍	光華段 1280 號	變異點面積	733.5 平方公尺
中心點坐標	E:215456.72 N:2649805.29		
前期衛星影像 (SPOT6) 拍攝日期 (12/19/2018) 		後期衛星影像 (SPOT7) 拍攝日期 (03/01/2019) 	
回報資訊			
權責單位	南投縣草屯鎮公所	查報日期	05/20/2019
土地使用類型	非都市用地	土地使用分區	特定農業區
查證結果	違規	變異類型	新增建物
農舍核准建築執照	104 草鎮工(造)字第 00034 號	使用執照號碼	106 草鎮工(使)字第 00075 號
內容描述	本案位於草屯鎮光華段 1280 地號特定農業區農牧用地，目前上有建築物現作為工廠使用，疑有不符合農業使用違規情事。【後附本所核發使用執照參照】		
現地照片			

變異類型--傾倒廢棄物、土

第 10802 期全國區域變異 (編號 M0310802025) 查證回報成果




變異點資訊			
變遷期別	10802 期	監測類型	全國區域
變異點編號	M0310802025	圖幅資訊	9521-3-097 一東寮
參考地籍	頂茄荖段 98 號	變異點面積	4965.46 平方公尺
中心點坐標	E:214768.18 N:2656141.70		
前期衛星影像 (SPOT7) 拍攝日期 (01/13/2019) 		後期衛星影像 (SPOT7) 拍攝日期 (03/01/2019) 	
回報資訊			
權責單位	南投縣草屯鎮公所	查報日期	05/20/2019
土地使用類型	非都市用地	土地使用分區	特定農業區
查證結果	違規	變異類型	傾倒廢棄物、土
農舍核准建築執照	89 草鎮建造字第 254 號	使用執照號碼	89 草鎮建(使)字第 159 號
內容描述	本案位於草屯鎮頂茄荖段 98 地號，特定農業區農牧用地面積 2728 平方公尺，該地上目前有一棟 2 層樓建築物且周圍堆置土方。		
現地照片			

第 3 期(10803)農舍違規變異點查報紀錄

各期不同變異類型的違規查報紀錄之代表案例




變異類型--新增建物

第 10803 期全國區域變異 (編號 L0310803051) 查證回報成果

變異點資訊			
變遷期別	10803 期	監測類型	全國區域
變異點編號	L0310803051	圖幅資訊	9521-4-025 船頭埔
參考地籍	福順段 314、315、316 號	變異點面積	1972.69 平方公尺
中心點坐標	E:210900.21 N:2703354.65		
前期衛星影像 (SPOT6) 拍攝日期 (12/02/2018)		後期衛星影像 (SPOT6) 拍攝日期 (05/14/2019)	
			
回報資訊			
權責單位	臺中市大甲區公所	查報日期	07/15/2019
土地使用類型	非都市用地	土地使用分區	特定農業區
查證結果	違規	變異類型	新增建物
農舍核准建築執照	未合法	使用執照號碼	未合法
內容描述	私設未合法鐵皮建物 4 棟。		
現地照片			

變異類型—其他

第 10803 期全國區域變異 (編號 U0710803035) 查證回報成果




變異點資訊			
變遷期別	10803 期	監測類型	全國區域
變異點編號	U0710803035	圖幅資訊	9620-1-079 溪口
參考地籍	榮昌段 9-11 號	變異點面積	1075.67 平方公尺
中心點坐標	E:297779.53 N:2633160.99		
前期衛星影像 (SPOT6) 拍攝日期 (03/02/2019) 		後期衛星影像 (SPOT6) 拍攝日期 (05/14/2019) 	
回報資訊			
權責單位	花蓮縣鳳林鎮公所	查報日期	06/21/2019
土地使用類型	非都市用地	土地使用分區	一般農業區
查證結果	違規	變異類型	其他
農舍核准建築執照	核發日期 103 年 12 月 17 日	使用執照號碼	核發日期 105 年 9 月 1 日
內容描述	變異點為農舍內，經外面施工人員表示，屋主不在無法進入，頂樓有水塔及照明燈。		
現地照片	 照片 2		

第 6 期(10806)農舍違規變異點查報紀錄

各期不同變異類型的違規查報紀錄之代表案例

變異類型—新增建物

第 10806 期全國區域變異（編號 R0310806098）查證回報成果

變異點資訊			
變遷期別	10806 期	監測類型	全國區域
變異點編號	R0310806098	圖幅資訊	9419-1-057 白河
參考地籍	大排竹段 2333 號	變異點面積	1323.31 平方公尺
中心點坐標	E:188953.48 N:2585095.27		
前期衛星影像 (SPOT6) 拍攝日期 (2019/07/17) 		後期衛星影像 (SPOT6) 拍攝日期 (2019/11/05) 	
回報資訊			
權責單位	臺南市白河區公所	查報日期	12/04/2019
土地使用類型	非都市用地	土地使用分區	特定農業區
查證結果	違規	變異類型	新增建物
農舍核准建築執照	(093)南工局造字第 03086 號	使用執照號碼	(093)南縣使字字第 1524 號
內容描述	現場目測為水泥地及建物；申請建築面積為 278.62 平方公尺，疑似增建。		
現地照片			

附錄 3B

變異點查報成果—非都核准開發

目錄

各期變異點通報回報成果彙整	1
第 1 期 (10801) 非都市土地核准開發案違規查報紀錄	7
第 2 期 (10802) 非都市土地核准開發案違規查報紀錄	12
第 3 期 (10803) 非都市土地核准開發案違規查報紀錄	15
第 4 期 (10804) 非都市土地核准開發案違規查報紀錄	19
第 5 期 (10805) 非都市土地核准開發案違規查報紀錄	25
第 6 期 (10806) 非都市土地核准開發案違規查報紀錄	32

各期變異點通報回報成果彙整

通報點數量統計

各期通報點及其通報單位彙整如下。

第 1 期非都市土地核准開發許可案各配合單位通報點數量統計表

配合單位	通報點	配合單位	通報點
新北市	3	雲林縣	12
桃園市	6	嘉義縣	2
新竹市	3	臺南市	7
新竹縣	22	高雄市	8
苗栗縣	2	屏東縣	8
臺中市	3	宜蘭縣	3
彰化縣	7	臺東縣	1
南投縣	1	總計	88

第 2 期非都市土地核准開發許可案各配合單位通報點數量統計表

配合單位	通報點	配合單位	通報點
新北市	3	南投縣	1
桃園市	1	嘉義縣	3
新竹市	4	臺南市	3
新竹縣	10	高雄市	3
苗栗縣	4	屏東縣	1
臺中市	2	宜蘭縣	1
彰化縣	7	臺東縣	4
總計		47	

第 3 期非都市土地核准開發許可案各配合單位通報點數量統計表

配合單位	通報點	配合單位	通報點
新北市	3	雲林縣	3
桃園市	2	嘉義縣	3
新竹市	1	臺南市	5
新竹縣	6	高雄市	6
苗栗縣	3	屏東縣	1
臺中市	1	宜蘭縣	1
彰化縣	4	花蓮縣	1
南投縣	1	臺東縣	1
總計		42	

第 4 期非都市土地核准開發許可案各配合單位通報點數量統計表

配合單位	通報點	配合單位	通報點
桃園市	4	嘉義縣	2
新竹縣	3	臺南市	2
苗栗縣	1	屏東縣	1
臺中市	5	宜蘭縣	1
彰化縣	1	花蓮縣	4
南投縣	2	臺東縣	1
雲林縣	1		
總計		28	

第 5 期非都市土地核准開發許可案各配合單位通報點數量統計表

配合單位	通報點	配合單位	通報點
桃園市	3	臺南市	2
苗栗縣	2	高雄市	1
臺中市	5	屏東縣	5
彰化縣	2	宜蘭縣	1
南投縣	2	花蓮縣	1
雲林縣	4	臺東縣	2
嘉義縣	3	總計	33

第 6 期非都市土地核准開發許可案各配合單位通報點數量統計表

配合單位	通報點	配合單位	通報點
桃園市	6	臺南市	5
新竹縣	4	高雄市	
苗栗縣	2	屏東縣	3
臺中市	3	宜蘭縣	1
彰化縣	1	花蓮縣	1
南投縣	2	臺東縣	2
嘉義縣	6	總計	36

變異點回報成果統計

變異點回報成果統計表

通報情形	查證成果	期別						總計
		第 1 期 (10801)	第 2 期 (10802)	第 3 期 (10803)	第 4 期 (10804)	第 5 期 (10805)	第 6 期 (10806)	
已回報點數	合法	72	39	39	19	23	26	218
	違規	11	8	3	9	7	10	48
	無法辨識變異點位置	0	0	0	0	0	0	0
	無法現場查驗	0	0	0	0	0	0	0
	不屬其管轄範圍	0	0	0	0	0	0	0
	小計	83	47	42	28	30	22	266
未回報點數		5	0	0	0	3	0	8
總計		88	47	42	28	33	36	274
違規案件比率		13.3%	17%	7.1%	32.1%	23.3%	27.8%	18% (平均)

資料統計至 109 年 01 月 14 日

變異點回報類型統計

變異點回報類型統計表

變異類型	變異點數												小計		總計
	第 1 期		第 2 期		第 3 期		第 4 期		第 5 期		第 6 期				
	合 法	違 規	合 法	違 規	合 法	違 規	合 法	違 規	合 法	違 規	合 法	違 規	合 法	違 規	
新增建物	19	5	9	3	4	1	7	5	4	1	6	3	49	18	67
移除建物	0	0	0	0	0	0	0	0	0	0	0	0	0	0	0
新增水域 (漁塭或水塘)	2	0	0	0	1	0	0	0	0	2	0	0	3	2	5
移除水域 (漁塭或水塘)	0	0	0	0	1	0	0	1	0	0	0	0	1	1	2
整地	17	2	8	0	10	1	4	1	9	1	14	4	62	9	71
作物變化	9	0	2	0	4	0	0	0	0	0	1	0	16	0	16
道路變化	0	0	0	0	1	0	0	1	0	0	0	0	1	1	2
河道變化	0	0	0	0	1	0	0	0	0	0	0	0	1	0	1
採礦變化	0	0	0	0	0	0	0	0	0	0	0	0	0	0	0
自然 植被改變	3	0	7	0	3	0	0	0	2	1	0	0	15	1	16
軍事用地	0	0	0	0	0	0	0	0	0	0	0	0	0	0	0
天災	0	0	0	0	2	0	0	0	0	0	0	0	2	0	2
火災	0	0	0	0	0	0	0	0	0	0	0	0	0	0	0
傾倒 廢棄物、土	1	1	0	0	2	0	0	0	0	1	1	1	4	3	7
其他	21	3	13	5	10	1	8	1	8	1	4	2	64	13	77
總計	72	11	39	8	39	3	19	9	23	7	26	10	218	48	266




資料統計至 109 年 01 月 14 日

第 1 期 (10801) 非都市土地核准開發案違規查報紀錄

各期不同變異類型的違規查報紀錄之代表案例




變異類型—新增建物

第 10801 期非都核准開發變異 (編號 80110801010) 查證回報成果

變異點資訊			
變遷期別	10801 期	監測類型	非都核准開發
變異點編號	80110801010	圖幅資訊	9419-2-052 益民
參考地籍	新科段 99 號	變異點面積	7649.36 平方公尺
案名	變更台南科學工業園區		
中心點坐標	E:176033.74 N:2556003.05		
前期衛星影像 (SPOT6) 拍攝日期 (10/14/2018) 		後期衛星影像 (SPOT7) 拍攝日期 (12/25/2018) 	
回報資訊			
權責單位	臺南市新市區公所	查報日期	04/15/2019
土地使用類型	都市用地	土地使用分區	
查證結果	違規	變異類型	新增建物
內容描述	新科段 99 權管機關為科技部南部科學工業園區管理局，涉及是否違章建築，本所無資料可稽		
現地照片			




變異類型—整地

第 10801 期非都核准開發變異 (編號 80110801021) 查證回報成果

變異點資訊			
變遷期別	10801 期	監測類型	非都核准開發
變異點編號	80110801021	圖幅資訊	9420-1-027 萬合
參考地籍	萬興段萬興小段 100-450 號	變異點面積	482.28 平方公尺
案名	中部科學工業園區第四期(二林園區)開發計畫與細部計畫		
中心點坐標	E:190435.06 N:2648818.58		
前期衛星影像 (SPOT7) 拍攝日期 (10/08/2018) 		後期衛星影像 (SPOT7) 拍攝日期 (01/13/2019) 	
回報資訊			
權責單位	彰化縣二林鎮公所	查報日期	04/30/2019
土地使用類型	非都市用地	土地使用分區	特定農業區
查證結果	違規	變異類型	整地
內容描述	土地為興南段 1218 地號，目前部份面積鋪設砂石，上有停車。		
現地照片			




變異類型—傾倒廢棄物、土

第 10801 期非都核准開發變異 (編號 80110801087) 查證回報成果

變異點資訊			
變遷期別	10801 期	監測類型	非都核准開發
變異點編號	80110801087	圖幅資訊	9722-3-018 內城
參考地籍	洲子段蚊子?埔小段 382 號	變異點面積	1330.33 平方公尺
案名	羅東砂石廠原場地依輔導開發變更為礦業用地		
中心點坐標	E:319402.90 N:2732979.73		
前期衛星影像 (SPOT6) 拍攝日期 (10/28/2018)		後期衛星影像 (SPOT6) 拍攝日期 (12/19/2018)	
			
回報資訊			
權責單位	宜蘭縣員山鄉公所	查報日期	03/25/2019
土地使用類型	非都市用地	土地使用分區	一般農業區
查證結果	違規	變異類型	傾倒廢棄物、土
內容描述	傾倒廢棄土		
現地照片	 <p>傾倒廢棄土</p>		

變異類型—其他

第 10801 期非都核准開發變異 (編號 80110801033) 查證回報成果




變異點資訊			
變遷期別	10801 期	監測類型	非都核准開發
變異點編號	80110801033	圖幅資訊	9518-3-081 八爺里
參考地籍	光春段 256 號	變異點面積	2569.17 平方公尺
案名	臺鐵高雄-屏東潮州捷運化建設計畫 (潮州車輛基地) 擴大開發許可變更案 (車輛基地暨機廠) (第 2 次申請)		
中心點坐標	E:200676.10 N:2491963.24		
前期衛星影像 (SPOT7) 拍攝日期 (08/05/2018) 		後期衛星影像 (SPOT7) 拍攝日期 (12/20/2018) 	
回報資訊			
權責單位	屏東縣潮州鎮公所	查報日期	04/18/2019
土地使用類型	非都市用地	土地使用分區	其他使用區或特定專用區
查證結果	違規	變異類型	其他
內容描述	108 年 4 月 18 日當日前往查報地該地潮州鎮台鐵基地養殖池，光復路高架橋上往下看為魚池。		
現地照片	 0842		

第 2 期 (10802) 非都市土地核准開發案違規查報紀錄

各期不同變異類型的違規查報紀錄之代表案例

變異類型—新增建物

第 10802 期非都核准開發變異 (編號 80110802003) 查證回報成果

變異點資訊			
變遷期別	10802 期	監測類型	非都核准開發
變異點編號	80110802003	圖幅資訊	9419-4-068 新店村
參考地籍	新店段 1124-2 號	變異點面積	2963.9 平方公尺
案名	嘉義縣鹽業用地設置太陽光電專案開發計畫		
中心點坐標	E:165926.30 N:2580853.43		
前期衛星影像 (SPOT6) 拍攝日期 (12/19/2018) 		後期衛星影像 (SPOT7) 拍攝日期 (03/01/2019) 	
回報資訊			
權責單位	嘉義縣義竹鄉公所	查報日期	05/17/2019
土地使用類型	非都市用地	土地使用分區	其他使用區或特定專用區
查證結果	違規	變異類型	新增建物
內容描述	經現勘其上建有建物、圍牆等設施		
現地照片			

變異類型—其他

第 10802 期非都核准開發變異 (編號 80110802027) 查證回報成果

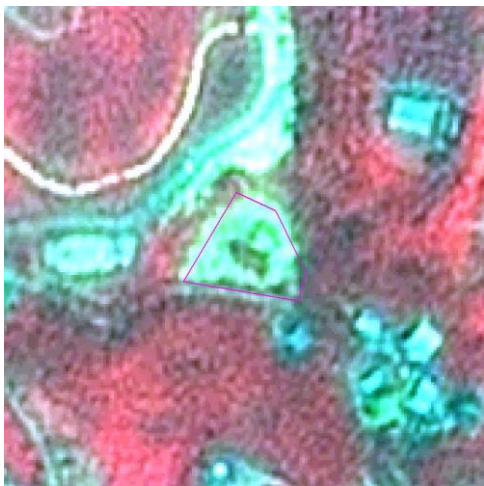
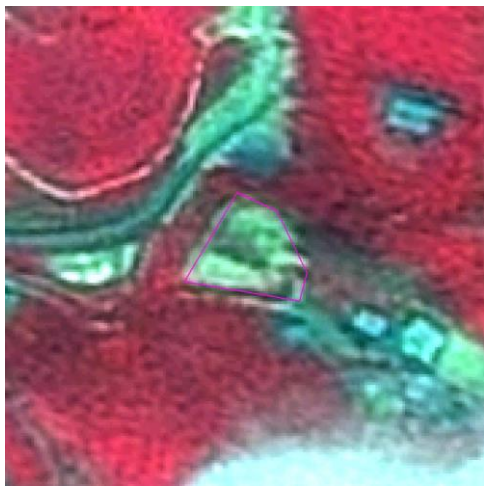

變異點資訊			
變遷期別	10802 期	監測類型	非都核准開發
變異點編號	80110802027	圖幅資訊	9522-1-050 員山
參考地籍	員興段 273-2 號	變異點面積	898.73 平方公尺
案名	新豐仰德社區		
中心點坐標	E:249495.81 N:2753391.21		
前期衛星影像 (SPOT7) 拍攝日期 (01/18/2019) 		後期衛星影像 (SPOT7) 拍攝日期 (02/03/2019) 	
回報資訊			
權責單位	新竹縣新豐鄉公所	查報日期	05/06/2019
土地使用類型	非都市用地	土地使用分區	山坡地保育區
查證結果	違規	變異類型	其他
內容描述	該地有部份樹木被砍伐，鋪設水泥。		
現地照片			

第 3 期 (10803) 非都市土地核准開發案違規查報紀錄

各期不同變異類型的違規查報紀錄之代表案例




變異類型—新增建物

第 10803 期非都核准開發變異 (編號 80110803025) 查證回報成果

變異點資訊			
變遷期別	10803 期	監測類型	非都核准開發
變異點編號	80110803025	圖幅資訊	9520-1-047 田螺污
參考地籍	貓 段 274 號	變異點面積	2465.02 平方公尺
案名	錦繡休閒飯店開發計畫		
中心點坐標	E:241666.88 N:2642497.23		
前期衛星影像 (SPOT6) 拍攝日期 (04/09/2019) 		後期衛星影像 (SPOT6) 拍攝日期 (05/14/2019) 	
回報資訊			
權責單位	南投縣魚池鄉公所	查報日期	07/03/2019
土地使用類型	非都市用地	土地使用分區	山坡地保育區
查證結果	違規	變異類型	新增建物
內容描述	疑似有建築物，周圍除草		
現地照片			




變異類型—整地

第 10803 期非都核准開發變異 (編號 80110803013) 查證回報成果

變異點資訊			
變遷期別	10803 期	監測類型	非都核准開發
變異點編號	80110803013	圖幅資訊	9419-1-012 東勢寮
參考地籍	小 榔段 榔小段 46-2 號	變異點面積	8115.72 平方公尺
案名	國立台灣體育學院嘉義校區新建工程		
中心點坐標	E:176115.48 N:2594579.52		
前期衛星影像 (SPOT6) 拍攝日期 (03/12/2019) 		後期衛星影像 (SPOT6) 拍攝日期 (04/09/2019) 	
回報資訊			
權責單位	嘉義縣朴子市公所	查報日期	07/08/2019
土地使用類型	非都市用地	土地使用分區	其他使用區或特定專用區
查證結果	違規	變異類型	整地
內容描述	於遠方查看，有怪手運作中。		
現地照片			

變異類型—其他

第 10803 期非都核准開發變異 (編號 80110803018) 查證回報成果




變異點資訊			
變遷期別	10803 期	監測類型	非都核准開發
變異點編號	80110803018	圖幅資訊	9518-3-081 八爺里
參考地籍	光春段 380-3 號	變異點面積	8608.73 平方公尺
案名	臺鐵高雄-屏東潮州捷運化建設計畫 (潮州車輛基地) 擴大開發許可變更案 (車輛基地暨機廠) (第 2 次申請)		
中心點坐標	E:200647.44 N:2491869.78		
前期衛星影像 (SPOT7) 拍攝日期 (03/01/2019) 		後期衛星影像 (SPOT6) 拍攝日期 (05/14/2019) 	
回報資訊			
權責單位	屏東縣潮州鎮公所	查報日期	06/21/2019
土地使用類型	非都市用地	土地使用分區	其他使用區或特定專用區
查證結果	違規	變異類型	其他
內容描述	108 年 6 月 21 日前往查報地該地為魚場大門深鎖從門的空隙中往裡看看到有水池，水池旁有房子，門禁深嚴。		
現地照片	 0965		

第 4 期 (10804) 非都市土地核准開發案違規查報紀錄

各期不同變異類型的違規查報紀錄之代表案例

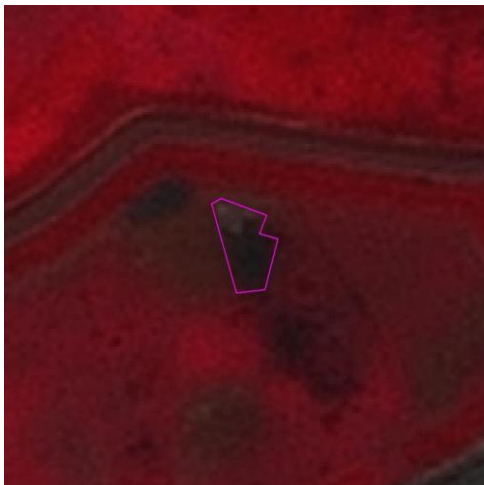
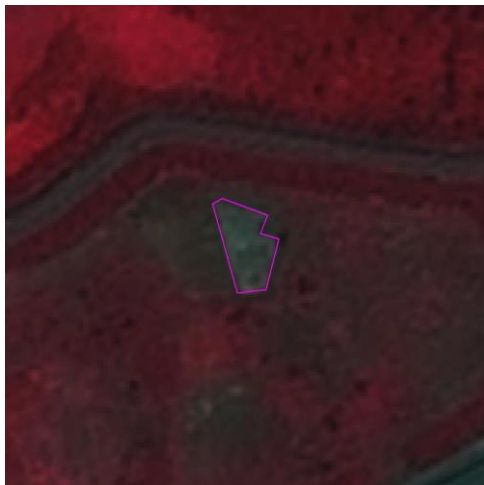

變異類型—新增建物

第 10804 期非都核准開發變異 (編號 80110804001) 查證回報成果

變異點資訊			
變遷期別	10804 期	監測類型	非都核准開發
變異點編號	80110804001	圖幅資訊	9419-2-051 三抱竹
參考地籍	善科段 14 號	變異點面積	20793.38 平方公尺
案名	變更台南科學工業園區		
中心點坐標	E:175190.16 N:2558082.41		
前期衛星影像 (SPOT7) 拍攝日期 (03/01/2019)		後期衛星影像 (SPOT6) 拍攝日期 (07/12/2019)	
			
回報資訊			
權責單位	臺南市善化區公所	查報日期	08/28/2019
土地使用類型	都市用地	土地使用分區	事業專用地
查證結果	違規	變異類型	新增建物
內容描述	堆放許多建築材料		
現地照片			


變異類型—移除水域(漁塢或水塘)

第 10804 期非都核准開發變異 (編號 80110804021) 查證回報成果

變異點資訊			
變遷期別	10804 期	監測類型	非都核准開發
變異點編號	80110804021	圖幅資訊	9623-3-074 崁頭子
參考地籍	觀玉段 93 號	變異點面積	1021.71 平方公尺
案名	桃園觀音擴大工業區		
中心點坐標	E:258576.93 N:2772154.48		
前期衛星影像 (SPOT6) 拍攝日期 (05/19/2019) 		後期衛星影像 (SPOT6) 拍攝日期 (07/27/2019) 	
回報資訊			
權責單位	桃園市觀音區公所	查報日期	08/22/2019
土地使用類型	非都市用地	土地使用分區	工業區
查證結果	違規	變異類型	移除水域(漁塢或水塘)
內容描述	該地號土地現場具鐵皮圍籬、雜草叢生，變異點位置白色物質似某種沉積物凝結而成。		
現地照片			




變異類型—整地

第 10804 期非都核准開發變異 (編號 80110804012) 查證回報成果

變異點資訊			
變遷期別	10804 期	監測類型	非都核准開發
變異點編號	80110804012	圖幅資訊	9521-4-076 外埔農場
參考地籍	三坎段 978 號	變異點面積	6044.88 平方公尺
案名	台中縣外埔鄉三坎段 969 地號底 7 筆土地加州勞工住宅社區開發		
中心點坐標	E:212837.40 N:2690441.95		
前期衛星影像 (SPOT6) 拍攝日期 (06/05/2019) 		後期衛星影像 (SPOT6) 拍攝日期 (07/17/2019) 	
回報資訊			
權責單位	臺中市外埔區公所	查報日期	08/23/2019
土地使用類型	非都市用地	土地使用分區	特定農業區
查證結果	違規	變異類型	整地
內容描述	堆置土石，北側鋪草皮，西側有一凹陷處		
現地照片			




變異類型—道路變化

第 10804 期非都核准開發變異 (編號 80110804023) 查證回報成果

變異點資訊			
變遷期別	10804 期	監測類型	非都核准開發
變異點編號	80110804023	圖幅資訊	9623-3-083 觀音
參考地籍	觀塘段 138 號	變異點面積	5093.3 平方公尺
案名	沙崙大潭工業區		
中心點坐標	E:255612.84 N:2769697.64		
前期衛星影像 (SPOT6) 拍攝日期 (05/19/2019) 		後期衛星影像 (SPOT6) 拍攝日期 (07/27/2019) 	
回報資訊			
權責單位	桃園市觀音區公所	查報日期	08/22/2019
土地使用類型	非都市用地	土地使用分區	工業區
查證結果	違規	變異類型	道路變化
內容描述	部分地面鋪設瀝青地坪、碎石鋪面等使用。		
現地照片			

變異類型—其他

第 10804 期非都核准開發變異 (編號 80110804009) 查證回報成果




變異點資訊			
變遷期別	10804 期	監測類型	非都核准開發
變異點編號	80110804009	圖幅資訊	9520-4-079 社寮
參考地籍	紫南段 878 號	變異點面積	3978.66 平方公尺
案名	內政部消防署訓練中心興建工程開發計畫		
中心點坐標	E:221109.83 N:2635160.77		
前期衛星影像 (SPOT6) 拍攝日期 (05/12/2019) 		後期衛星影像 (SPOT6) 拍攝日期 (07/17/2019) 	
回報資訊			
權責單位	南投縣竹山鎮公所	查報日期	09/03/2019
土地使用類型	非都市用地	土地使用分區	特定農業區
查證結果	違規	變異類型	其他
內容描述	沿路旁搭建鐵皮圍牆，後方有堆置土石情形，圍牆高度甚高，無法判斷圍牆內使用情形		
現地照片			

第 5 期 (10805) 非都市土地核准開發案違規查報紀錄

各期不同變異類型的違規查報紀錄之代表案例




變異類型—新增建物

第 10805 期非都核准開發變異（編號 80110805012）查證回報成果

變異點資訊			
變遷期別	10805 期	監測類型	非都核准開發
變異點編號	80110805012	圖幅資訊	9518-3-016 三地
參考地籍	隘寮段 514 號	變異點面積	758.77 平方公尺
案名	『莫拉克颱風災後住宅重建作業屏東縣瑪家鄉瑪家農場 A 基地重建安置地』使用分區(含使用地)變		
中心點坐標	E:211753.83 N:2511650.24		
前期衛星影像 (SPOT7) 拍攝日期 (06/06/2019)		後期衛星影像 (SPOT6) 拍攝日期 (09/12/2019)	
			
回報資訊			
權責單位	屏東縣內埔鄉公所	查報日期	10/25/2019
土地使用類型		土地使用分區	一般農業區
查證結果	違規	變異類型	新增建物
內容描述	該地上有一鐵皮屋建築		
現地照片			




變異類型—新增水域(漁塢或水塘)

第 10805 期非都核准開發變異（編號 80110805032）查證回報成果

變異點資訊			
變遷期別	10805 期	監測類型	非都核准開發
變異點編號	80110805032	圖幅資訊	9620-2-028 園埔
參考地籍	綜開段 383 號	變異點面積	13482.01 平方公尺
案名	鳳林休閒渡假園區		
中心點坐標	E:294296.41 N:2620967.20		
前期衛星影像 (SPOT7) 拍攝日期 (05/13/2019)		後期衛星影像 (SPOT7) 拍攝日期 (09/13/2019)	
			
回報資訊			
權責單位	花蓮縣鳳林鎮公所	查報日期	10/25/2019
土地使用類型		土地使用分區	一般農業區
查證結果	違規	變異類型	新增水域(漁塢或水塘)
內容描述	變異點為一水塘，此地號為養鴨場。經詢問本所農業課承辦，此地號查無核准容許設施使用。		
現地照片	 <p style="text-align: center;">照片 2</p>		

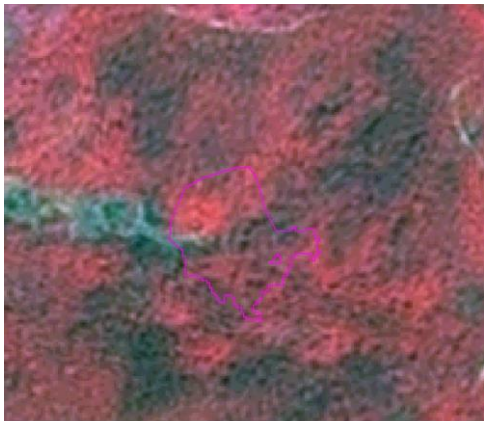


變異類型—整地

第 10805 期非都核准開發變異（編號 80110805009）查證回報成果

變異點資訊			
變遷期別	10805 期	監測類型	非都核准開發
變異點編號	80110805009	圖幅資訊	9517-3-007 五空橋
參考地籍	荊桐段 843 號	變異點面積	776.25 平方公尺
案名	枋山工商綜合區		
中心點坐標	E:214860.30 N:2460598.90		
前期衛星影像 (SPOT7) 拍攝日期 (07/14/2019) 		後期衛星影像 (SPOT7) 拍攝日期 (09/25/2019) 	
回報資訊			
權責單位	屏東縣枋山鄉公所	查報日期	10/31/2019
土地使用類型		土地使用分區	一般農業區
查證結果	違規	變異類型	整地
內容描述	違規整地 停放重機具		
現地照片			




變異類型—自然植被改變

第 10805 期非都核准開發變異（編號 80110805026）查證回報成果

變異點資訊			
變遷期別	10805 期	監測類型	非都核准開發
變異點編號	80110805026	圖幅資訊	9522-2-054 牛欄湖
參考地籍	外獅潭段 559 號	變異點面積	4609.84 平方公尺
案名	維多利亞高爾夫球場		
中心點坐標	E:233830.46 N:2721563.10		
前期衛星影像 (SPOT6) 拍攝日期 (05/12/2019)		後期衛星影像 (SPOT6) 拍攝日期 (09/26/2019)	
			
回報資訊			
權責單位	苗栗縣頭屋鄉公所	查報日期	11/13/2019
土地使用類型		土地使用分區	山坡地保育區
查證結果	違規	變異類型	自然植被改變
內容描述	土地利用原為:植生林地 現貌為:非植生裸露地		
現地照片			

變異類型—傾倒廢棄物、土

第 10805 期非都核准開發變異（編號 80110805031）查證回報成果

變異點資訊			
變遷期別	10805 期	監測類型	非都核准開發
變異點編號	80110805031	圖幅資訊	9623-3-067 潮音
參考地籍	港口段 180 號	變異點面積	5897.25 平方公尺
案名	桃園觀音擴大工業區		
中心點坐標	E:266146.20 N:2774989.32		
前期衛星影像 (SPOT7) 拍攝日期 (07/16/2019)		後期衛星影像 (SPOT7) 拍攝日期 (09/01/2019)	
			
回報資訊			
權責單位	桃園市大園區公所	查報日期	10/22/2019
土地使用類型		土地使用分區	一般農業區
查證結果	違規	變異類型	傾倒廢棄物、土
內容描述	堆土石方		
現地照片			

變異類型—其他

第 10805 期非都核准開發變異（編號 80110805004）查證回報成果




變異點資訊			
變遷期別	10805 期	監測類型	非都核准開發
變異點編號	80110805004	圖幅資訊	9418-1-063 前峰子農場
參考地籍	?子段 1181-52 號	變異點面積	877.5 平方公尺
案名	文藻外語專校		
中心點坐標	E:180128.87 N:2526600.05		
前期衛星影像 (SPOT7) 拍攝日期 (06/06/2019)		後期衛星影像 (SPOT6) 拍攝日期 (09/12/2019)	
			
回報資訊			
權責單位	高雄市岡山區公所	查報日期	10/24/2019
土地使用類型		土地使用分區	一般農業區
查證結果	違規	變異類型	其他
內容描述	鋪設水泥地, 搭建鐵皮建物, 圍牆		
現地照片			

第 6 期 (10806) 非都市土地核准開發案違規查報紀錄

各期不同變異類型的違規查報紀錄之代表案例

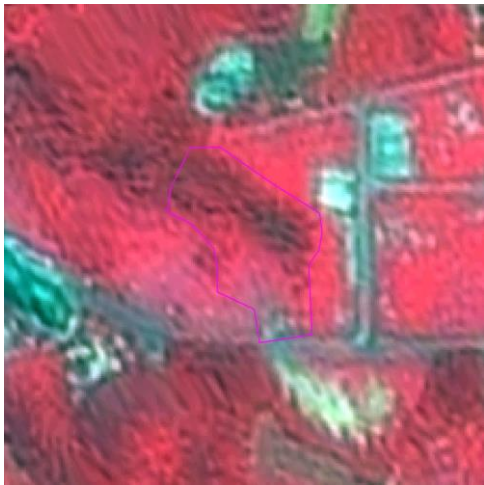
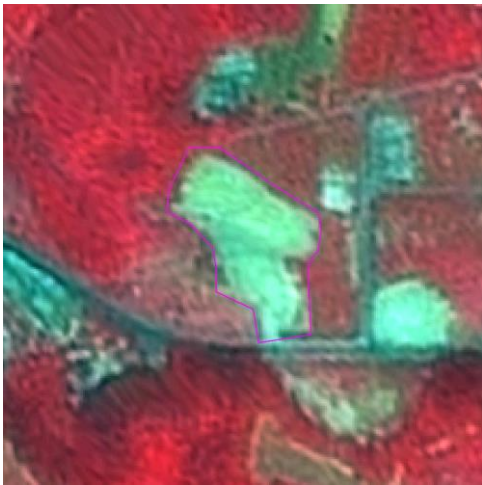

變異類型—新增建物

第 10806 期非都核准開發變異（編號 80110806022）查證回報成果

變異點資訊			
變遷期別	10806 期	監測類型	非都核准開發
變異點編號	80110806033	圖幅資訊	9522-2-028 斗煥坪
參考地籍	觀塘段 41 號	變異點面積	883.39 平方公尺
案名	沙崙大潭工業區		
中心點坐標	E:256272.22 N:2770113.47		
前期衛星影像 (SPOT7) 拍攝日期 (2019/09/07)		後期衛星影像 (SPOT6) 拍攝日期 (2019/10/22)	
			
回報資訊			
權責單位	桃園市觀音區公所	查報日期	12/18/2019
土地使用類型	非都市用地	土地使用分區	工業區
查證結果	違規	變異類型	新增建物
內容描述	現場部分地面鋪設水泥地坪，堆置土石方及貨櫃等使用。		
現地照片			



變異類型—整地

第 10806 期非都核准開發變異（編號 80110806022）查證回報成果

變異點資訊			
變遷期別	10806 期	監測類型	非都核准開發
變異點編號	80110806022	圖幅資訊	9522-2-028 斗煥坪
參考地籍	湳湖段 19 號	變異點面積	8622.21 平方公尺
案名	苗栗頭份興隆山莊住宅社區開發許可		
中心點坐標	E:243808.60 N:2731685.11		
前期衛星影像 (SPOT6) 拍攝日期 (2019/09/14)		後期衛星影像 (SPOT7) 拍攝日期 (2019/10/23)	
			
回報資訊			
權責單位	苗栗縣頭份市公所	查報日期	12/12/2019
土地使用類型		土地使用分區	山坡地保育區
查證結果	違規	變異類型	整地
內容描述	疑似未經申請即開挖整地、整坡、闢建平台、擋土牆等		
現地照片			

變異類型—傾倒廢棄物、土

第 10806 期非都核准開發變異（編號 80110806023）查證回報成果

變異點資訊			
變遷期別	10806 期	監測類型	非都核准開發
變異點編號	80110806023	圖幅資訊	9618-4-084 太平
參考地籍	利家段 5980 號	變異點面積	3406.72 平方公尺
案名	新訂卑南都市計畫		
中心點坐標	E:258230.22 N:2520505.01		
前期衛星影像 (SPOT7) 拍攝日期 (2019/09/13) 		後期衛星影像 (SPOT6) 拍攝日期 (2019/11/03) 	
回報資訊			
權責單位	臺東縣卑南鄉公所	查報日期	12/05/2019
土地使用類型		土地使用分區	特定農業區
查證結果	違規	變異類型	傾倒廢棄物、土
內容描述	堆放石堆群		
現地照片			

附錄 3C

變異點查報成果—海域區

目錄



海域區變遷作業衛星影像樣本	1
區劃漁業權行使行為	2
定置漁業權行使行為	3
漁業設施設置行為	4
風力發電離岸系統設置相關行為	5
海域石油礦探採相關行為	6
海堤之整建及相關行為	7
跨海橋梁設置相關行為	8
排洩行為	9
非緊急防災相關行為	10
第 1 期海域區變遷作業變異點回報成果	11
第 108501 期海域區變異 (編號 C01108501001) 查證回報成果	12
第 108501 期海域區變異 (編號 701108501002) 查證回報成果	13
第 108501 期海域區變異 (編號 701108501003) 查證回報成果	14
第 108501 期海域區變異 (編號 Q09108501004) 查證回報成果	15
第 108501 期海域區變異 (編號 Q09108501005) 查證回報成果	16
第 108501 期海域區變異 (編號 D07108501006) 查證回報成果	17
第 108501 期海域區變異 (編號 T03108501007) 查證回報成果	18
第 108501 期海域區變異 (編號 704108501008) 查證回報成果	19
第 108501 期海域區變異 (編號 704108501009) 查證回報成果	20
第 2 期海域區變遷作業變異點回報成果	21
第 108502 期海域區變異 (編號 701108502001) 查證回報成果	22
第 108502 期海域區變異 (編號 702108502002) 查證回報成果	23
第 108502 期海域區變異 (編號 702108502003) 查證回報成果	24
第 108502 期海域區變異 (編號 702108502004) 查證回報成果	25
第 108502 期海域區變異 (編號 704108502005) 查證回報成果	26
第 108502 期海域區變異 (編號 F31108502006) 查證回報成果	27
第 108502 期海域區變異 (編號 G09108502007) 查證回報成果	28
第 108502 期海域區變異 (編號 H12108502008) 查證回報成果	29
第 108502 期海域區變異 (編號 K03108502009) 查證回報成果	30
第 108502 期海域區變異 (編號 K09108502010) 查證回報成果	31
第 108502 期海域區變異 (編號 V05108502011) 查證回報成果	32

海域區變遷作業衛星影像樣本

區劃漁業權行使行為

定義指區劃一定水域，以經營養殖水產動植物之權。



衛星影像樣本 - 區劃漁業權行使行為

許可使用細目	行為行使之 管制區域	行為行使 憑藉之設施	附屬設施 影像特徵	行為發生頻率	行為行使之 影響範圍
區劃漁業權 行使行為	具特定發生區位 (如七股養殖區、北 門養殖區)	非固定式定著 物設施(蚵棚)	點狀	-	無固定規模
行為行使之管制區域 臺灣地區區劃漁業權行使範圍			福衛二號衛星影像樣本 影像日期：2012/04/01		
 <p>圖例 ■ 區劃漁業權範圍-牡蠣養殖</p>			 <p>臺南市七股區</p>		
圖資來源：行政院農業委員會漁業署提供			臺南市七股養殖區網子寮沙洲 牡蠣養殖		

定置漁業權行使行為

定義指於一定水域，築磯、設柵或設置漁具，以經營補採水產動物之權。

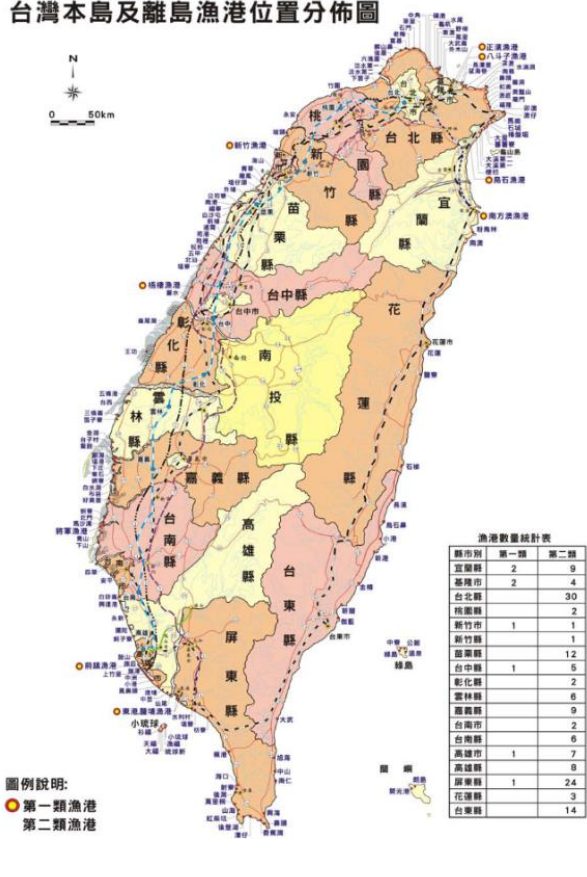

衛星影像樣本 - 定置漁業權行使行為

許可使用細目	行為行使之 管制區域	行為行使 憑藉之設施	附屬設施 影像特徵	行為發生頻率	行為行使之 影響範圍
定置漁業權 行使行為	具特定發生區位 (如花東沿海一帶)	非固定定著物 設施(築磯、 設柵或設置漁 具)	線型	具特定季節	視設施範圍 而論
行為行使之管制區域 臺灣地區定置漁業網分布			福衛二號衛星影像樣本 影像日期：2012/04/01		
 <p>圖例 ■ 定置漁業權範圍</p>					
圖資來源：行政院農業委員會漁業署提供			花蓮縣新城鄉沿海 定置漁網		

漁業設施設置行為

定義可供漁船停靠、進行裝卸作業和避風的區域以及短期內供苗種或代運魚類畜養的場所或設施。



衛星影像樣本 - 漁業設施設置行為

許可使用細目	行為行使之 管制區域	行為行使 憑藉之設施	附屬設施 影像特徵	行為發生頻率	行為行使之 影響範圍																																																									
漁業設施 設置行為	無特定發生區位 (但現況設施為台灣 地區港區及漁港碼頭 約 227 處)	具「固定」式 定著物設施 (如漁業碼頭)	面狀 (設施可監測)	-	視設施範圍 而論																																																									
行為行使之分布區位 臺灣本島與離島之漁港分布			福衛二號衛星影像樣本 影像日期：2012/04/01																																																											
<p>台灣本島及離島漁港位置分佈圖</p>  <p>圖例說明: ● 第一類漁港 ● 第二類漁港</p> <table><caption>漁港數量統計表</caption><thead><tr><th>縣市別</th><th>第一類</th><th>第二類</th></tr></thead><tbody><tr><td>宜蘭縣</td><td>2</td><td>9</td></tr><tr><td>基隆市</td><td>2</td><td>4</td></tr><tr><td>台北市</td><td></td><td>30</td></tr><tr><td>桃園縣</td><td>2</td><td></td></tr><tr><td>新竹市</td><td>1</td><td>1</td></tr><tr><td>新竹縣</td><td></td><td>1</td></tr><tr><td>苗栗縣</td><td></td><td>12</td></tr><tr><td>台中市</td><td>1</td><td>5</td></tr><tr><td>彰化縣</td><td></td><td>2</td></tr><tr><td>雲林縣</td><td></td><td>6</td></tr><tr><td>嘉義縣</td><td></td><td>9</td></tr><tr><td>台南市</td><td></td><td>2</td></tr><tr><td>台南縣</td><td></td><td>6</td></tr><tr><td>高雄市</td><td>1</td><td>7</td></tr><tr><td>高雄縣</td><td></td><td>9</td></tr><tr><td>屏東縣</td><td>1</td><td>24</td></tr><tr><td>花蓮縣</td><td></td><td>3</td></tr><tr><td>台東縣</td><td></td><td>14</td></tr></tbody></table>			縣市別	第一類	第二類	宜蘭縣	2	9	基隆市	2	4	台北市		30	桃園縣	2		新竹市	1	1	新竹縣		1	苗栗縣		12	台中市	1	5	彰化縣		2	雲林縣		6	嘉義縣		9	台南市		2	台南縣		6	高雄市	1	7	高雄縣		9	屏東縣	1	24	花蓮縣		3	台東縣		14			
縣市別	第一類	第二類																																																												
宜蘭縣	2	9																																																												
基隆市	2	4																																																												
台北市		30																																																												
桃園縣	2																																																													
新竹市	1	1																																																												
新竹縣		1																																																												
苗栗縣		12																																																												
台中市	1	5																																																												
彰化縣		2																																																												
雲林縣		6																																																												
嘉義縣		9																																																												
台南市		2																																																												
台南縣		6																																																												
高雄市	1	7																																																												
高雄縣		9																																																												
屏東縣	1	24																																																												
花蓮縣		3																																																												
台東縣		14																																																												
圖資來源：行政院農業委員會漁業署網頁			基隆市 八斗子漁港碼頭																																																											

風力發電離岸系統設置相關行為

風力發電離岸系統之定義，指設置於低潮線以外海域，不超過領海範圍之離岸海域風力發電系統。

衛星影像樣本 - 風力發電離岸系統設置相關行為

許可使用細目	行為行使之 管制區域	行為行使 憑藉之設施	附屬設施 影像特徵	行為發生頻率	行為行使之 影響範圍
風力發電離 岸系統設置 相關行為	具公告區位 (離岸式風力發電潛 在區域 3 處，現為 規畫階段，彰化沿海 地區預計 109 年商 轉)	具「固定」式 定著物設施 (如電廠、機 組)	設施為點狀 (成線型分布)	-	視設施範圍 而論
行為行使之分布區位 臺灣地區離岸風電示範獎勵指定場址			福衛二號衛星影像樣本 影像日期：2012/11/10		
 <p>圖例 離岸風電示範獎勵場址位置</p>					
圖資來源：經濟部能源局提供			彰化彰濱工業區風力發電機組(陸域影像)		

海域石油礦探採相關行為

中油於 75 年曾開發新竹外海長康油氣田，現已廢礦；而高雄外海 F 構造油氣田位於我國海域第一礦區，估計天然氣蘊藏量 59.73 億立方公尺，已有開發計畫。

衛星影像樣本 - 海域石油礦探採相關行為

許可使用細目	行為行使之 管制區域	行為行使 憑藉之設施	附屬設施 影像特徵	行為發生頻率	行為行使之 影響範圍
海域石油礦探採相關行為	具公告區位 (如長康油田，高雄外海 F 構造)	具「固定」 定著物設施 (油氣運輸、 儲存設備等)	面狀 (陸上接收站面積 約兩公頃；海域 工作平台長 80 公 尺、寬 50 公尺， 面積約 4000 平 方公尺，可監 測；但海底管線 無法監測)	無特定頻率	2 至 250 公頃 (依法規規定)
行為行使之分布區位 海域礦區之高雄外海 F 構造工作平台位置			福衛二號衛星影像樣本 影像日期：2012/04/03		
 <p>新竹長康油田(已廢礦)</p> <p>F構造油氣田 (高雄外海100公里處) 座標：(N22°38' ,E119°14')</p> <p>第一礦區 第二礦區 第三礦區 第四礦區 第五礦區</p> <p>圖例 ■ 海域礦區</p>					
圖資來源：經濟部礦務局提供、中油網頁資料			高雄市 中油永安液化天然氣廠(陸域)		

海堤之整建及相關行為

定義為建造在沿海之堤防及其所屬防洪、禦潮閘門或其他附屬建造物或建於沿海感潮範圍內之河口防潮堤或其他以禦潮為主要目的之各種防護設施。



衛星影像樣本 - 海堤之整建及相關行為

許可使用細目	行為行使之 特定區域	行為行使 憑藉之設施	附屬設施 影像特徵	行為發生頻率	行為行使之 影響範圍
海堤之整建 及相關行為	具特定區位	具「固定」定 著物設施 (海堤)	線型	無特定頻率	-
福衛二號衛星影像樣本一 影像日期：2012/4/3			福衛二號衛星影像樣本二 影像日期：2012/5/14		
					
高雄市漯底溝產業道路(海堤)			桃園新屋鄉羊寮溪北段海堤		

跨海橋梁設置相關行為

指已建或規劃近期內建設跨海橋梁的區域。



衛星影像樣本 - 跨海橋梁設置相關行為

許可使用細目	行為行使之 管制區域	行為行使 憑藉之設施	附屬設施 影像特徵	行為發生頻率	行為行使之 影響範圍
跨海橋梁設置相關行為	具特定區位 如澎湖跨海大橋	具「固定」定 著物設施 (如橋梁)	線型	無特定頻率	視設施範圍 而論
行為行使之分布區位 (澎湖跨海大橋位置示意圖)			福衛二號衛星影像樣本 影像日期：2011/9/18		
 <p>澎湖縣白沙鄉 澎湖縣白沙鄉 澎湖縣西嶼鄉 澎湖縣馬公市 澎湖縣馬公市</p>			 <p>0 250 500 1,000 公尺</p>		
			澎湖跨海大橋		

排洩行為

定義為排放、溢出、洩漏廢污水、油、廢棄物、有害物質或其他經中央主管機關公告之物質。



衛星影像樣本 - 排洩行為

許可使用細目	行為行使之 管制區域	行為行使 憑藉之設施	附屬設施 影像特徵	行為發生頻率	行為行使之 影響範圍
排洩行為	無特定發生區位	無「固定」定 著物設施 (船舶)	呈現線型、 面狀分布 (海上大規模油 汙可監測，但 前提須吻合衛 星再訪率)	短時間	無特定 影響範圍 (隨洋流漂移)
案例：桃園縣觀音鄉外海污染事件 照片日期：2012/5/14，聯合報新聞資料。			福衛二號衛星影像樣本 影像日期：2012/5/14		
					
			排洩行為 (桃園縣觀音鄉外海)		

非緊急防災相關行為




定義指災害之預防及災後之復原重建等措施，如新建防洪排水措施、更新海岸防護措施或海岸帶沿海沙洲保護與保全季節性。

衛星影像樣本 - 非緊急防災相關行為




許可使用細目	行為行使之 管制區域	行為行使 憑藉之設施	附屬設施 影像特徵	行為發生頻率	行為行使之 影響範圍
非緊急防災 相關行為	具特定區位 (海岸周圍區域)	具「固定」定 著物設施 (如新建防洪 設施)	線狀 (如堤防、需 前後期比對)	有季節性	視建築範圍 而定
SPOT-5 衛星影像樣本 前期影像日期：2011/07/27			福衛二號衛星影像樣本 後期影像日期：2012/04/03		
					
高雄市茄荳區海堤增建(前期)			高雄市茄荳區海堤增建(後期)		

第 1 期海域區變遷作業變異點回報成果

第 108501 期海域區變異 (編號 C01108501001) 查證回報成果

變異點資訊			
變遷期別	108501 期	監測類型	海域區
變異點編號	C01108501001	圖幅資訊	9723-2-022 基隆嶼
參考地籍		變異點面積	551.91 平方公尺
中心點坐標	E: 328369.21 N: 2787251.78		
前期衛星影像 (SPOT7) 拍攝日期 (09/19/2018) 		後期衛星影像 (SPOT7) 拍攝日期 (04/08/2019) 	
回報資訊			
權責單位	基隆市中正區公所	查報日期	07/05/2019
查證結果	合法	變異行為	其他
內容描述	經本所函文基隆市政府交通旅遊處觀光工程科，其函覆 (108 年 7 月 2 日基府觀工參字第 1080249777 號函) 內容表述為：「旨案經查為本府 106 年度基隆嶼碼頭設施改善工程，本工程於 106 年 9 月 16 日開工，107 年 10 月 2 日竣工，108 年 1 月 4 日驗收完成，檢附施工照片 1 份供參。」故為公共工程，應無違反規定之虞。		
現地照片			




第 108501 期海域區變異 (編號 701108501002) 查證回報成果

變異點資訊			
變遷期別	108501 期	監測類型	海域區
變異點編號	701108501002	圖幅資訊	9521-4-091 梧棲
參考地籍		變異點面積	14134.15 平方公尺
中心點坐標	E: 200245.83 N: 2684150.36		
前期衛星影像 (SPOT6) 拍攝日期 (08/11/2018) <div style="text-align: center;">  </div>		後期衛星影像 (SPOT6) 拍攝日期 (03/19/2019) <div style="text-align: center;">  </div>	
回報資訊			
權責單位	臺中港務分公司	查報日期	06/24/2019
查證結果	合法	變異行為	填海造地
內容描述	旨案變異點為本分公司辦理中泊渠底端親水遊憩設施工程。		
現地照片			




第 108501 期海域區變異 (編號 701108501003) 查證回報成果

變異點資訊			
變遷期別	108501 期	監測類型	海域區
變異點編號	701108501003	圖幅資訊	9421-2-010 安良港排水口
參考地籍		變異點面積	13903.35 平方公尺
中心點坐標	E: 196895.7 N: 2681768.79		
前期衛星影像 (SPOT6) 拍攝日期 (08/11/2018) 		後期衛星影像 (SPOT6) 拍攝日期 (03/19/2019) 	
回報資訊			
權責單位	臺中港務分公司	查報日期	06/24/2019
查證結果	合法	變異行為	其他
內容描述	旨案變異點為本分公司辦理 106 號碼頭新建工程。		
現地照片			




第 108501 期海域區變異 (編號 Q09108501004) 查證回報成果

變異點資訊			
變遷期別	108501 期	監測類型	海域區
變異點編號	Q09108501004	圖幅資訊	9419-4-016 東石
參考地籍		變異點面積	15038.89 平方公尺
中心點坐標	E: 160971.57 N: 2595247.38		
前期衛星影像 (SPOT6) 拍攝日期 (10/14/2018) 		後期衛星影像 (SPOT6) 拍攝日期 (04/09/2019) 	
回報資訊			
權責單位	嘉義縣東石鄉公所	查報日期	07/02/2019
查證結果	合法	變異行為	海堤之整建及相關行為
內容描述	地號為頂東石段黎明小段 4、5 地號，使用分區為特定專用區/水利用地，現地勘查為海堤新建工程。		
現地照片			




第 108501 期海域區變異 (編號 Q09108501005) 查證回報成果

變異點資訊			
變遷期別	108501 期	監測類型	海域區
變異點編號	Q09108501005	圖幅資訊	9419-4-046 布袋港
參考地籍		變異點面積	2538.42 平方公尺
中心點坐標	E: 161099.97 N: 2586425.16		
前期衛星影像 (SPOT6) 拍攝日期 (10/14/2018) 		後期衛星影像 (SPOT6) 拍攝日期 (04/09/2019) 	
回報資訊			
權責單位	嘉義縣布袋鎮公所	查報日期	06/28/2019
查證結果	合法	變異行為	填海造地
內容描述	布袋港小型船渠延建工程		
現地照片			




第 108501 期海域區變異 (編號 D07108501006) 查證回報成果

變異點資訊			
變遷期別	108501 期	監測類型	海域區
變異點編號	D07108501006	圖幅資訊	9418-4-007 億載金城
參考地籍		變異點面積	17870.91 平方公尺
中心點坐標	E: 163374.47 N: 2542823.51		
前期衛星影像 (SPOT6) 拍攝日期 (10/14/2018) 		後期衛星影像 (SPOT6) 拍攝日期 (04/09/2019) 	
回報資訊			
權責單位	高雄港務分公司	查報日期	07/01/2019
查證結果	合法	變異行為	其他
內容描述	通報區域位於高雄港務分公司安平商港區域範圍內，本區域位屬遊艇碼頭區 A 區，為本分公司 106 年 11 月引進廠商進駐投資之基地，現階段地貌變化係為廠商投資營建整地行為，作為遊艇泊地。		
現地照片			




第 108501 期海域區變異 (編號 T03108501007) 查證回報成果

變異點資訊			
變遷期別	108501 期	監測類型	海域區
變異點編號	T03108501007	圖幅資訊	9417-1-030 崎峰村
參考地籍		變異點面積	2156.57 平方公尺
中心點坐標	E: 196158.17 N: 2483125.94		
前期衛星影像 (SPOT6) 拍攝日期 (10/14/2018) 		後期衛星影像 (SPOT6) 拍攝日期 (02/21/2019) 	
回報資訊			
權責單位	屏東縣東港鎮公所	查報日期	06/20/2019
查證結果	合法	變異行為	其他
內容描述	大鵬灣遊憩設施 (浮動碼頭)		
現地照片			

第 108501 期海域區變異 (編號 704108501008) 查證回報成果




變異點資訊			
變遷期別	108501 期	監測類型	海域區
變異點編號	704108501008	圖幅資訊	9623-2-035 八里海水浴場
參考地籍		變異點面積	1255095.18 平方公尺
中心點坐標	E: 286805 N: 2784487.66		
前期衛星影像 (SPOT7) 拍攝日期 (08/10/2018) 		後期衛星影像 (SPOT7) 拍攝日期 (04/08/2019) 	
回報資訊			
權責單位	基隆港務分公司	查報日期	06/21/2019
查證結果	合法	變異行為	填海造地
內容描述	臺北港物流倉儲區填海第二期造地工程進行填海造地		
現地照片			

第 108501 期海域區變異 (編號 704108501009) 查證回報成果

變異點資訊			
變遷期別	108501 期	監測類型	海域區
變異點編號	704108501009	圖幅資訊	9623-2-035 八里海水浴場
參考地籍		變異點面積	250771.36 平方公尺
中心點坐標	E: 287385.54 N: 2782528.02		
前期衛星影像 (SPOT7) 拍攝日期 (08/10/2018) 		後期衛星影像 (SPOT7) 拍攝日期 (04/08/2019) 	
回報資訊			
權責單位	基隆港務分公司	查報日期	06/21/2019
查證結果	合法	變異行為	填海造地
內容描述	臺北港南碼頭 C 填區填海造地		
現地照片			

第 2 期海域區變遷作業變異點回報成果


第 108502 期海域區變異 (編號 701108502001) 查證回報成果

變異點資訊			
變遷期別	108502 期	監測類型	海域區
變異點編號	701108502001	圖幅資訊	9521-4-091 梧棲
參考地籍		變異點面積	29925.99 平方公尺
中心點坐標	E: 199460.61 N: 2684172.56		
前期衛星影像 (SPOT6) 拍攝日期 (03/19/2019) 		後期衛星影像 (SPOT6) 拍攝日期 (10/13/2019) 	
回報資訊			
權責單位	臺中港務分公司	查報日期	12/06/2019
查證結果	合法	變異行為	填海造地
內容描述	旨案為本公司辦理 36 號碼頭新建工程		
現地照片			



第 108502 期海域區變異 (編號 702108502002) 查證回報成果

變異點資訊			
變遷期別	108502 期	監測類型	海域區
變異點編號	702108502002	圖幅資訊	9418-2-052 高雄港
參考地籍		變異點面積	1982.01 平方公尺
中心點坐標	E: 175559.37 N: 2502359.05		
前期衛星影像 (SPOT7) 拍攝日期 (04/20/2019) 		後期衛星影像 (SPOT6) 拍攝日期 (10/27/2019) 	
回報資訊			
權責單位	高雄港務分公司	查報日期	12/24/2019
查證結果	合法	變異行為	跨海橋梁設置相關行為
內容描述	大港橋工程計劃		
現地照片	<div style="text-align: center;">未上傳相關照片</div>		




第 108502 期海域區變異 (編號 702108502003) 查證回報成果

變異點資訊			
變遷期別	108502 期	監測類型	海域區
變異點編號	702108502003	圖幅資訊	9418-2-052 高雄港
參考地籍		變異點面積	2999.14 平方公尺
中心點坐標	E: 176228.23 N: 2501934.17		
前期衛星影像 (SPOT6) 拍攝日期 (02/23/2019) 		後期衛星影像 (SPOT6) 拍攝日期 (10/27/2019) 	
回報資訊			
權責單位	高雄港務分公司	查報日期	12/24/2019
查證結果	合法	變異行為	海堤之整建及相關行為
內容描述	苓雅商港區建設工程		
現地照片	<div style="text-align: center;">未上傳相關照片</div>		




第 108502 期海域區變異 (編號 702108502004) 查證回報成果

變異點資訊			
變遷期別	108502 期	監測類型	海域區
變異點編號	702108502004	圖幅資訊	9418-2-071
參考地籍		變異點面積	17145.29 平方公尺
中心點坐標	E: 174451.79 N: 2495092.35		
前期衛星影像 (SPOT6) 拍攝日期 (03/03/2018) 		後期衛星影像 (SPOT7) 拍攝日期 (10/28/2019) 	
回報資訊			
權責單位	高雄港務分公司	查報日期	12/24/2019
查證結果	合法	變異行為	海堤之整建及相關行為
內容描述	二港口北防坡堤新建工程		
現地照片	<div style="text-align: center;">未上傳相關照片</div>		




第 108502 期海域區變異 (編號 704108502005) 查證回報成果

變異點資訊			
變遷期別	108502 期	監測類型	海域區
變異點編號	704108502005	圖幅資訊	9623-2-045 下罟子
參考地籍		變異點面積	10500.69 平方公尺
中心點坐標	E: 285968.65 N: 2782279.07		
前期衛星影像 (SPOT7) 拍攝日期 (04/08/2019) 		後期衛星影像 (SPOT6) 拍攝日期 (08/17/2019) 	
回報資訊			
權責單位	基隆港務分公司	查報日期	11/29/2019
查證結果	合法	變異行為	填海造
內容描述	臺北港南碼頭區 S09 碼頭暨後線圍堤造地工程 1.興建 S09 號馬頭 375m 2.碼頭後線土地填築及地質改良		
現地照片	 <p style="text-align: center;">S09 碼頭施工照</p>		




第 108502 期海域區變異 (編號 F31108502006) 查證回報成果

變異點資訊			
變遷期別	108502 期	監測類型	海域區
變異點編號	F31108502006	圖幅資訊	9723-4-082 老梅
參考地籍		變異點面積	750.36 平方公尺
中心點坐標	E: 303022.9 N: 2798439.33		
前期衛星影像 (SPOT7) 拍攝日期 (04/08/2019) 		後期衛星影像 (SPOT6) 拍攝日期 (08/14/2019) 	
回報資訊			
權責單位	新北市石門區公所	查報日期	11/29/2019
查證結果	合法	變異行為	漁業設施設置行為
內容描述	富基漁港水環境改善工程		
現地照片			




第 108502 期海域區變異 (編號 G09108502007) 查證回報成果

變異點資訊			
變遷期別	108502 期	監測類型	海域區
變異點編號	G09108502007	圖幅資訊	9722-2-065 蘇澳港
參考地籍		變異點面積	6758.46 平方公尺
中心點坐標	E: 337310.69 N:2720749.01		
前期衛星影像 (SPOT7) 拍攝日期 (04/08/2019) 		後期衛星影像 (SPOT6) 拍攝日期 (10/22/2019) 	
回報資訊			
權責單位	宜蘭縣蘇澳鎮公所	查報日期	12/20/2019
查證結果	合法	變異行為	海堤之整建及相關行為
內容描述	查現場有挖土機兩台及工程施建中，但當日無人進行工程，因現場管制無法進入拍攝施工告示牌，詢問港警，該管制區域為臺灣港務公司-基隆分公司蘇澳港營運處所有，正在進行南堤填土工程，致電臺灣港務公司蘇澳港營運處工務科該地工程名稱，為「蘇澳港填坊區 (I) 封堵海堤修復及公務船渠浚挖工程」。承辦人羅世銘，聯繫電話為 (03) 9965121 轉 276		
現地照片			




第 108502 期海域區變異 (編號 H12108502008) 查證回報成果

變異點資訊			
變遷期別	108502 期	監測類型	海域區
變異點編號	H12108502008	圖幅資訊	9623-3-083 觀音
參考地籍		變異點面積	117570.13 平方公尺
中心點坐標	E: 255387.29 N: 2770947.68		
前期衛星影像 (SPOT7) 拍攝日期 (02/03/2019) 		後期衛星影像 (SPOT6) 拍攝日期 (08/17/2019) 	
回報資訊			
權責單位	桃園市觀音區公所	查報日期	12/24/2019
查證結果	違規	變異行為	填海造地
內容描述	現場台灣中油第三座液化天然氣接收站建港及圍堤造地新建工程等使用 (門口保全不讓進入)。		
現地照片			

第 108502 期海域區變異 (編號 K03108502009) 查證回報成果

變異點資訊			
變遷期別	108502 期	監測類型	海域區
變異點編號	K03108502009	圖幅資訊	9521-4-007 通霄
參考地籍		變異點面積	4107.74 平方公尺
中心點坐標	E: 216135.37 N: 2710287.81		
前期衛星影像 (SPOT6) 拍攝日期 (04/09/2019) 		後期衛星影像 (SPOT6) 拍攝日期 (10/15/2019) 	
回報資訊			
權責單位	苗栗縣通霄鎮公所	查報日期	12/04/2019
查證結果	合法	變異行為	海堤之整建及相關行為
內容描述	苗栗縣政府辦理通霄鎮地區設置人工魚礁暨周邊環境改善工程案		
現地照片	 <p style="text-align: right;">2019年12月4日</p>		

第 108502 期海域區變異 (編號 K09108502010) 查證回報成果

變異點資訊			
變遷期別	108501 期	監測類型	海域區
變異點編號	K09108502010	圖幅資訊	9522-2-013
參考地籍		變異點面積	12,000,000 平方公尺
中心點坐標	E:230264.42 N:2733679.12		
前期衛星影像 (SPOT6) 拍攝日期 (04/09/2019) 		後期衛星影像 (SPOT6) 拍攝日期 (09/09/2019) 	
回報資訊			
權責單位	苗栗縣竹南鎮公所	查報日期	12/04/2019
查證結果	合法	變異行為	風力發電離岸系統設置 相關行為
內容描述	經查本案為上緯企業投資設置之離岸風力發電風場		
現地照片			

第 108502 期海域區變異 (編號 V05108502011) 查證回報成果

變異點資訊			
變遷期別	108501 期	監測類型	海域區
變異點編號	V05108502011	圖幅資訊	9517-1-066 大武漁港
參考地籍		變異點面積	519.57 平方公尺
中心點坐標	E:238351.11 N:2471323.33		
前期衛星影像 (SPOT7) 拍攝日期 (04/10/2019) 		後期衛星影像 (SPOT6) 拍攝日期 (10/03/2019) 	
回報資訊			
權責單位	臺東縣大武鄉公所	查報日期	
查證結果		變異行為	
內容描述			
現地照片	<div style="text-align: center;">未回報</div>		

