

## 附錄 8

### 變異點查報成果—土石採取

## 目錄

各期變異點查報成果彙整 .....	1
通報點數量統計 .....	2
<b>11003 期違規變異點查報紀錄.....</b>	<b>4</b>
變異類型—違建 .....	5
變異類型—傾倒廢棄物、土 .....	6
<b>11005 期違規變異點查報紀錄.....</b>	<b>7</b>
變異類型—整地 .....	8
<b>11006 期違規變異點查報紀錄.....</b>	<b>9</b>
變異類型—傾倒廢棄物、土 .....	10
<b>11007 期違規變異點查報紀錄.....</b>	<b>11</b>
變異類型—整地 .....	12

## 各期變異點查報成果彙整

## 通報點數量統計

### 11001 期

配合單位	通報點	配合單位	通報點
桃園市	<b>1</b>	苗栗縣	<b>3</b>
新竹縣	<b>3</b>	總計	<b>7</b>

### 11002 期

配合單位	通報點	配合單位	通報點
苗栗縣	<b>12</b>	屏東縣	<b>1</b>
總計		<b>13</b>	

### 11003 期

配合單位	通報點	配合單位	通報點
新竹縣	<b>3</b>	高雄市	<b>2</b>
苗栗縣	<b>11</b>	屏東縣	<b>1</b>
總計		<b>17</b>	

### 11004 期

配合單位	通報點	配合單位	通報點
苗栗縣	<b>5</b>	屏東縣	<b>1</b>
高雄市	<b>1</b>	總計	<b>7</b>

### 11005 期

配合單位	通報點	配合單位	通報點
新竹縣	<b>2</b>	雲林縣	<b>1</b>
苗栗縣	<b>9</b>	高雄市	<b>1</b>
總計		<b>13</b>	

---

### 11006 期

配合單位	通報點	配合單位	通報點
新竹縣	<b>2</b>	高雄市	<b>1</b>
苗栗縣	<b>8</b>	<b>總計</b>	<b>11</b>

---

### 11007 期

配合單位	通報點	配合單位	通報點
苗栗縣	<b>11</b>	高雄市	<b>1</b>
<b>總計</b>		<b>12</b>	

---

### 11008 期




配合單位	通報點	配合單位	通報點
新竹縣	<b>1</b>	高雄市	<b>2</b>
苗栗縣	<b>2</b>	屏東縣	<b>1</b>
<b>總計</b>		<b>6</b>	

## 11003 期違規變異點查報紀錄

各期不同變異類型的違規查報紀錄之代表案例


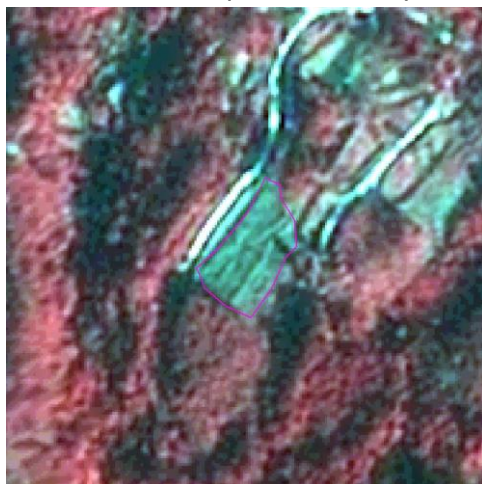

## 變異類型—違建

第 11003 期土石採取變異（編號 90511003047）查證回報成果

變異點資訊			
變遷期別	11003 期	監測類型	土石採取
變異點編號	90511003047	圖幅資訊	9522-2-094 上大坑
參考地籍	南河段 1142-5 號	變異點面積	3996.92 平方公尺
中心點坐標	E:233438.00 N:2712653.00		
前期衛星影像 (SPOT6) 拍攝日期 (2020/11/15)		後期衛星影像 (SPOT7) 拍攝日期 (2021/02/05)	
			
回報資訊			
權責單位	礦務局苗栗縣	查報日期	2021/04/12
查證結果	違規	變異類型	違建
內容描述	疑似未經許可擅自鋪設水泥路面，移請農業單位妥處		
現地照片			

## 變異類型—傾倒廢棄物、土

第 11003 期土石採取變異（編號 90511003040）查證回報成果

變異點資訊			
變遷期別	11003 期	監測類型	土石採取
變異點編號	90511003040	圖幅資訊	9521-1-014 白石下
參考地籍	出礦坑段 141-11 號	變異點面積	2497.03 平方公尺
中心點坐標	E:233495.00 N:2705235.00		
前期衛星影像 (SPOT6) 拍攝日期 (2020/11/15)		後期衛星影像 (SPOT7) 拍攝日期 (2021/02/05)	
			
回報資訊			
權責單位	礦務局苗栗縣	查報日期	2021/04/12
查證結果	違規	變異類型	傾倒廢棄物、土
內容描述	疑似違規倒土，移請本府水保單位妥處		
現地照片			

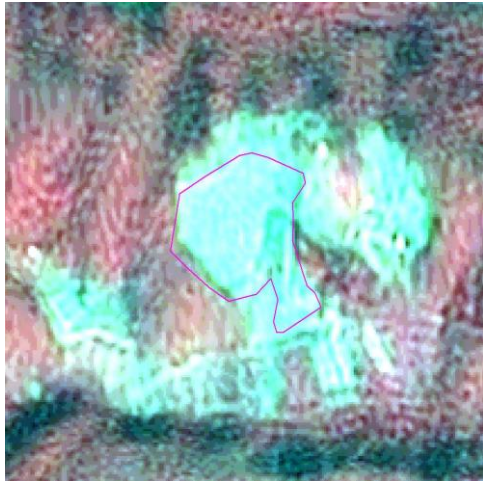




## 11005 期違規變異點查報紀錄

各期不同變異類型的違規查報紀錄之代表案例

## 變異類型—整地

第 11005 期土石採取變異（編號 90511005035）查證回報成果


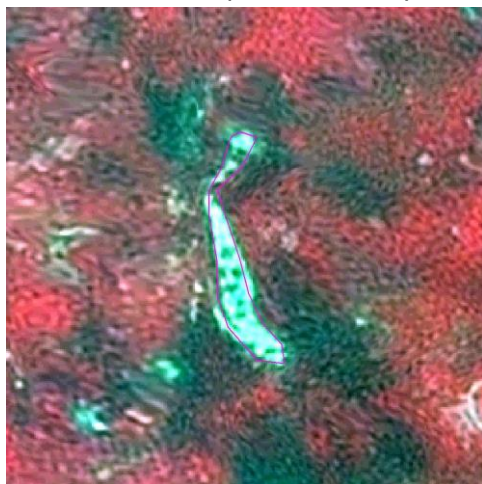

變異點資訊			
變遷期別	11005 期	監測類型	土石採取
變異點編號	90511005035	圖幅資訊	9521-1-022 茄冬坑
參考地籍	新雞隆段 2402 號	變異點面積	7062.2 平方公尺
中心點坐標	E:229015.00 N:2703159.00		
前期衛星影像 (SPOT7) 拍攝日期 (2021/03/10)		後期衛星影像 (SPOT7) 拍攝日期 (2021/04/05)	
			
回報資訊			
權責單位	礦務局苗栗縣	查報日期	2021/05/27
查證結果	違規	變異類型	整地
內容描述	疑似未經許可開挖整地、整坡作業，移請水保單位查明妥處。		
現地照片			

## 11006 期違規變異點查報紀錄

各期不同變異類型的違規查報紀錄之代表案例

## 變異類型—傾倒廢棄物、土

第 11006 期土石採取變異（編號 90511006029）查證回報成果


變異點資訊			
變遷期別	11006 期	監測類型	土石採取
變異點編號	90511006029	圖幅資訊	9522-2-094 上大坑
參考地籍	南河段 1004-5 號	變異點面積	3583.44 平方公尺
中心點坐標	E:233819.00 N:2712609.00		
前期衛星影像 (SPOT7) 拍攝日期 (2021/03/10)		後期衛星影像 (SPOT7) 拍攝日期 (2021/04/05)	
			
回報資訊			
權責單位	礦務局苗栗縣	查報日期	2021/06/23
查證結果	違規	變異類型	傾倒廢棄物、土
內容描述	傾倒廢土，移請本府水保單位妥處。		
現地照片			

## **11007 期違規變異點查報紀錄**

各期不同變異類型的違規查報紀錄之代表案例

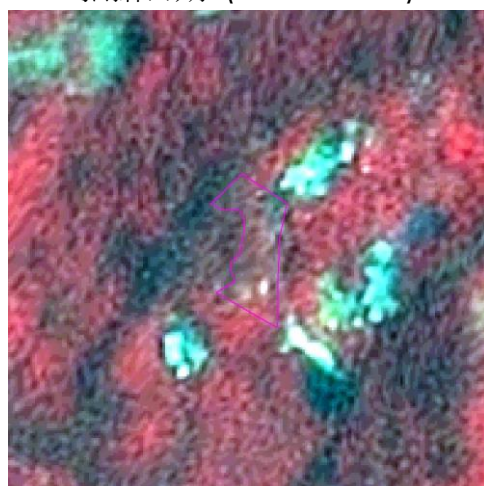

## 變異類型—整地

第 11007 期土石採取變異（編號 90511007023）查證回報成果

變異點資訊			
變遷期別	11007 期	監測類型	土石採取
變異點編號	90511007023	圖幅資訊	9522-2-065 扒仔岡
參考地籍	孔聖段 322 號	變異點面積	23991.53 平方公尺
中心點坐標	E:234915.00 N:2719480.00		
前期衛星影像 (SPOT7) 拍攝日期 (2021/04/05)		後期衛星影像 (SPOT6) 拍攝日期 (2021/05/28)	
			
回報資訊			
權責單位	礦務局苗栗縣	查報日期	2021/08/25
查證結果	違規	變異類型	整地
內容描述	整波及鋪設水泥，移請水保單位卓處		
現地照片			



第 11007 期土石採取變異（編號 90511007027）查證回報成果

變異點資訊			
變遷期別	11007 期	監測類型	土石採取
變異點編號	90511007027	圖幅資訊	9522-2-084 維祥
參考地籍	北河段 777 號	變異點面積	2330.54 平方公尺
中心點坐標	E:233627.00 N:2714638.00		
前期衛星影像 (SPOT7) 拍攝日期 (2021/04/05)		後期衛星影像 (SPOT6) 拍攝日期 (2021/05/28)	
			
回報資訊			
權責單位	礦務局苗栗縣	查報日期	2021/08/25
查證結果	違規	變異類型	整地
內容描述	開挖整地及伐木移請水保單位卓處		
現地照片	