

附錄 5

變異點查報成果—山坡地

目錄

11201 期違規變異查報紀錄	3
11202 期違規變異查報紀錄	13
11203 期違規變異查報紀錄	24
11204 期違規變異查報紀錄	33
11205 期違規變異查報紀錄	44
11206 期違規變異查報紀錄	54
11207 期違規變異查報紀錄	66
11208 期違規變異查報紀錄	78
11209 期違規變異查報紀錄	89
11210 期違規變異查報紀錄	101
11211 期違規變異查報紀錄	114
11212 期違規變異查報紀錄	124

山坡地變異點查證結果合法與違規類型統計

查證結果		合法	違規	總計
變異類型	違規農業使用	0	539	539
	超限利用	0	45	45
	開發建築用地	0	351	351
	採取土石	0	1	1
	修建道路或溝渠(含鐵、公路)	0	87	87
	探礦、採礦	0	1	1
	堆積土石	0	304	304
	設置公園、遊憩用地、運動場地或軍事訓練場	0	18	18
	設置墳墓	0	13	13
	處理廢棄物	0	32	32
	其他開挖整地	0	1,317	1,317
	未依核定計畫施工	0	85	85
	未依規定期限改正	0	4	4
	一般農業使用(含農地水土保持、農業設施、民眾闢設道路等開發案件)	3,078	0	3,078
	政府單位興辦農路	100	0	100
	休閒農業開發案件	25	0	25
	非農業核准開發案件	435	0	435
	治山防災工程	237	0	237
	自然裸露地	315	0	315
	查無變異點位置	20	0	20
	無道路可到達	296	0	296
	平地範圍	26	0	26
	整坡作業	0	246	246
	其他	3,273	0	3,273
總計		7,805	3,043	10,848

資料統計至 113 年 1 月 22 日

11201 期違規變異查報紀錄

變異類型—違規農業使用

第 11201 期山坡地變異（編號 AF0211201032）查證回報成果

變異點資訊			
變遷期別	11201 期	監測類型	山坡地
變異點編號	AF0211201032	圖幅資訊	9623-2-076 新寮
參考地籍	新林段 212 號	變異點面積	1567.54 平方公尺
中心點坐標	E:289185.00 N:2773674.00		
前期衛星影像 (SPOT6) 拍攝日期 (2022/07/23)		後期衛星影像 (SPOT7) 拍攝日期 (2022/12/22)	
			
回報資訊			
權責單位	新北市政府	查報日期	2023/01/31
查證結果	違規	變異類型	違規農業使用
內容描述	鋪設混凝土地坪 放置貨櫃 堆放物品		
現地照片			




變異類型—超限利用

第 11201 期山坡地變異（編號 AM1211201110）查證回報成果

變異點資訊			
變遷期別	11201 期	監測類型	山坡地
變異點編號	AM1211201110	圖幅資訊	9520-2-055 久美(西)
參考地籍	望美段 1037 號	變異點面積	7788.57 平方公尺
中心點坐標	E:235783.00 N:2611239.00		
前期衛星影像 (SPOT7) 拍攝日期 (2022/11/14)		後期衛星影像 (SPOT7) 拍攝日期 (2022/12/03)	
			
回報資訊			
權責單位	南投縣政府	查報日期	2023/02/19
查證結果	違規	變異類型	超限利用
內容描述	農作整坡		
現地照片			

變異類型—開發建築用地

第 11201 期山坡地變異（編號 AN1411201004）查證回報成果



變異點資訊			
變遷期別	11201 期	監測類型	山坡地
變異點編號	AN1411201004	圖幅資訊	9521-3-084 林厝坑
參考地籍	富山段 849 號	變異點面積	2890.66 平方公尺
中心點坐標	E:209238.00 N:2658343.00		
前期衛星影像 (SPOT7) 拍攝日期 (2022/11/03)		後期衛星影像 (SPOT7) 拍攝日期 (2022/12/10)	
			
回報資訊			
權責單位	彰化縣政府	查報日期	2023/02/15
查證結果	違規	變異類型	開發建築用地
內容描述	現場施作擋土牆有張貼水土保持告示牌		
現地照片			

變異類型—採取土石

此類型無相關回報資料

變異類型—修建道路或溝渠（鐵、公路）

第 11201 期山坡地變異（編號 AG0811201021）查證回報成果




變異點資訊			
變遷期別	11201 期	監測類型	山坡地
變異點編號	AG0811201021	圖幅資訊	9722-2-052 東城
參考地籍	安平段 531 號	變異點面積	2969.21 平方公尺
中心點坐標	E:328724.00 N:2724203.00		
前期衛星影像 (SPOT6) 拍攝日期 (2022/09/17) 		後期衛星影像 (SPOT7) 拍攝日期 (2022/12/03) 	
回報資訊			
權責單位	宜蘭縣政府	查報日期	2023/02/05
查證結果	違規	變異類型	修建道路或溝渠(含鐵、公路)
內容描述	本案位於冬山鄉安平段 531 地號，經現勘有未經申請之水泥鋪面、地上構造物，將依規定查報辦理。		
現地照片			

變異類型—探礦、採礦

此類型無相關回報資料

變異類型—堆積土石

第 11201 期山坡地變異（編號 AN1411201002）查證回報成果

變異點資訊			
變遷期別	11201 期	監測類型	山坡地
變異點編號	AN1411201002	圖幅資訊	9520-4-005 同安寮
參考地籍	新縣庄段 410-6 號	變異點面積	7045.19 平方公尺
中心點坐標	E:211398.00 N:2654985.00		
前期衛星影像 (SPOT7) 拍攝日期 (2022/11/03)		後期衛星影像 (SPOT7) 拍攝日期 (2022/12/10)	
			
回報資訊			
權責單位	彰化縣政府	查報日期	2023/02/15
查證結果	違規	變異類型	堆積土石
內容描述	現場有機具堆土整地做擋土牆情形		
現地照片			

變異類型—設置公園、遊憩用地、運動場地或軍事訓練場

第 11201 期山坡地變異（編號 AJ0411201046）查證回報成果

變異點資訊			
變遷期別	11201 期	監測類型	山坡地
變異點編號	AJ0411201046	圖幅資訊	9622-4-074 內立
參考地籍	石頭坑段 552 號	變異點面積	401.73 平方公尺
中心點坐標	E:257677.00 N:2744040.00		
前期衛星影像 (SPOT6) 拍攝日期 (2022/10/02)		後期衛星影像 (SPOT7) 拍攝日期 (2022/11/19)	
			
回報資訊			
權責單位	新竹縣政府	查報日期	2023/02/07
查證結果	違規	變異類型	設置公園、遊憩用地、運動場地或軍事訓練場
內容描述	現地有新建停車場，已通報縣府		
現地照片			

變異類型—設置墳墓

此類型無相關回報資料

變異類型—處理廢棄物

此類型無相關回報資料



變異類型—其他開挖整地

第 11201 期山坡地變異（編號 AB0811201008）查證回報成果

變異點資訊			
變遷期別	11201 期	監測類型	山坡地
變異點編號	AB0811201008	圖幅資訊	9521-3-029 軍功寮
參考地籍	大學段 67 號	變異點面積	808.89 平方公尺
中心點坐標	E:221223.00 N:2676166.00		
前期衛星影像 (SPOT7) 拍攝日期 (2022/10/12)		後期衛星影像 (SPOT7) 拍攝日期 (2022/12/10)	
			
回報資訊			
權責單位	臺中市政府	查報日期	2023/02/02
查證結果	違規	變異類型	其他開挖整地
內容描述	土地上疑似開挖整地，並堆置少量建材。		
現地照片			

變異類型—未依核定計畫施工

第 11201 期山坡地變異（編號 AV1311201053）查證回報成果

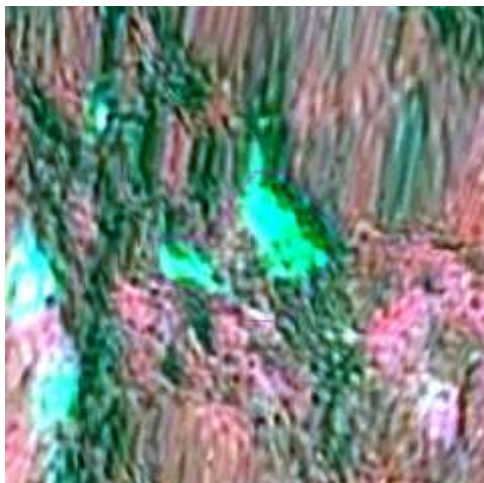


變異點資訊			
變遷期別	11201 期	監測類型	山坡地
變異點編號	AV1311201053	圖幅資訊	9619-3-067 永豐
參考地籍	海端段 1071-1 號	變異點面積	11681.45 平方公尺
中心點坐標	E:266421.00 N:2554129.00		
前期衛星影像 (SPOT7) 拍攝日期 (2022/11/14)		後期衛星影像 (SPOT7) 拍攝日期 (2022/12/08)	
			
回報資訊			
權責單位	臺東縣政府	查報日期	2023/02/23
查證結果	違規	變異類型	未依核定計畫施工
內容描述	除草、整地		
現地照片			

變異類型—未依規定期限改正

此類型無相關回報資料

變異類型—整坡作業


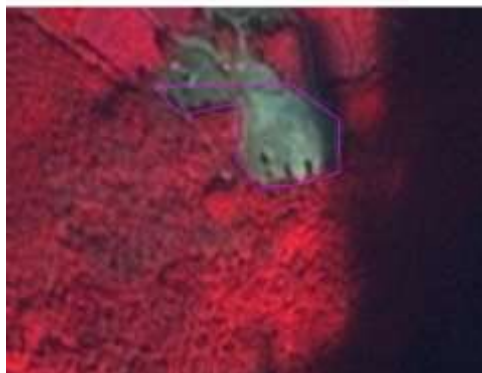

第 11201 期山坡地變異（編號 AJ0811201022）查證回報成果

變異點資訊			
變遷期別	11201 期	監測類型	山坡地
變異點編號	AJ0811201022	圖幅資訊	9622-3-025 田寮坑
參考地籍	田寮段 1084 號	變異點面積	7629.01 平方公尺
中心點坐標	E:261868.00 N:2731532.00		
前期衛星影像 (SPOT6) 拍攝日期 (2022/09/08)		後期衛星影像 (SPOT7) 拍攝日期 (2022/12/22)	
			
回報資訊			
權責單位	新竹縣政府	查報日期	2023/01/31
查證結果	違規	變異類型	整坡作業
內容描述	現場疑似未經申請開挖整地，已於本所 112 年 1 月 19 日橫鄉農字第 1123900012 號函通報縣府。		
現地照片			

11202 期違規變異查報紀錄

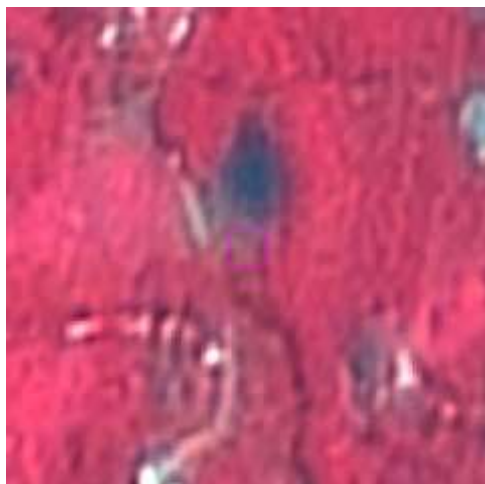

變異類型—違規農業使用

第 11202 期山坡地變異（編號 AV1311202017）查證回報成果

變異點資訊			
變遷期別	11202 期	監測類型	山坡地
變異點編號	AV1311202017	圖幅資訊	9619-3-056 新武(二)
參考地籍	海端段 343 號	變異點面積	4937.01 平方公尺
中心點坐標	E:264492.00 N:2558121.00		
前期衛星影像 (SPOT7) 拍攝日期 (2022/12/08)		後期衛星影像 (SPOT6) 拍攝日期 (2023/01/18)	
			
回報資訊			
權責單位	臺東縣政府	查報日期	2023/03/03
查證結果	違規	變異類型	違規農業使用
內容描述	整地除草、疑似越界		
現地照片			

變異類型—超限利用

第 11202 期山坡地變異（編號 AK0711202122）查證回報成果

變異點資訊			
變遷期別	11202 期	監測類型	山坡地
變異點編號	AK0711202122	圖幅資訊	9521-1-001 九湖
參考地籍	新高埔段 1880 號	變異點面積	301.54 平方公尺
中心點坐標	E:225574.00 N:2710137.00		
前期衛星影像 (SPOT6) 拍攝日期 (2022/09/08)		後期衛星影像 (SPOT7) 拍攝日期 (2023/01/08)	
			
回報資訊			
權責單位	苗栗縣政府	查報日期	2023/03/16
查證結果	違規	變異類型	超限利用
內容描述	現地種植酪梨。		
現地照片			

變異類型—開發建築用地

第 11202 期山坡地變異（編號 AN0511202007）查證回報成果

變異點資訊			
變遷期別	11202 期	監測類型	山坡地
變異點編號	AN0511202007	圖幅資訊	9520-4-004 黃厝
參考地籍	新東山段 404 號	變異點面積	2897.7 平方公尺
中心點坐標	E:207758.00 N:2653203.00		
前期衛星影像 (SPOT7) 拍攝日期 (2022/12/10)		後期衛星影像 (SPOT7) 拍攝日期 (2023/01/13)	
			
回報資訊			
權責單位	彰化縣政府	查報日期	2023/02/24
查證結果	違規	變異類型	開發建築用地
內容描述	大面積設置鐵皮屋		
現地照片			

變異類型—採取土石

此類型無相關回報資料

變異類型—修建道路或溝渠（鐵、公路）

第 11202 期山坡地變異（編號 AM0511202083）查證回報成果

變異點資訊			
變遷期別	11202 期	監測類型	山坡地
變異點編號	AM0511202083	圖幅資訊	9520-1-053 二尖山
參考地籍	柴橋頭段北勢坑小段 517 號	變異點面積	782.12 平方公尺
中心點坐標	E:229826.00 N:2638705.00		
前期衛星影像 (SPOT6) 拍攝日期 (2022/12/09)		後期衛星影像 (SPOT7) 拍攝日期 (2023/01/05)	
			
回報資訊			
權責單位	南投縣政府	查報日期	2023/03/02
查證結果	違規	變異類型	修建道路或溝渠(含 鐵、公路)
內容描述	集集鎮柴橋頭段北勢坑小段 517 地號 1 筆土地（山坡地保育區農牧用地），宗地面積合計 6670 平方公尺，土地所有權人楊清華，現況種植茂谷柑。衛星變異點區域為新設農路，寬 2.5 公尺，長約 80 公尺，面積約 200 平方公尺，查無申報簡易水土保持紀錄。		
現地照片			

變異類型—探礦、採礦

此類型無相關回報資料

變異類型—堆積土石

第 11202 期山坡地變異（編號 AR1011202030）查證回報成果




變異點資訊			
變遷期別	11202 期	監測類型	山坡地
變異點編號	AR1011202030	圖幅資訊	9419-2-035 六雙
參考地籍	社子段 637-22 號	變異點面積	1150.67 平方公尺
中心點坐標	E:185139.00 N:2563796.00		
前期衛星影像 (SPOT6) 拍攝日期 (2022/12/07)		後期衛星影像 (SPOT7) 拍攝日期 (2023/01/13)	
			
回報資訊			
權責單位	臺南市政府	查報日期	2023/02/24
查證結果	違規	變異類型	堆積土石
內容描述	整地填田		
現地照片			

變異類型—設置公園、遊憩用地、運動場地或軍事訓練場

此類型無相關回報資料

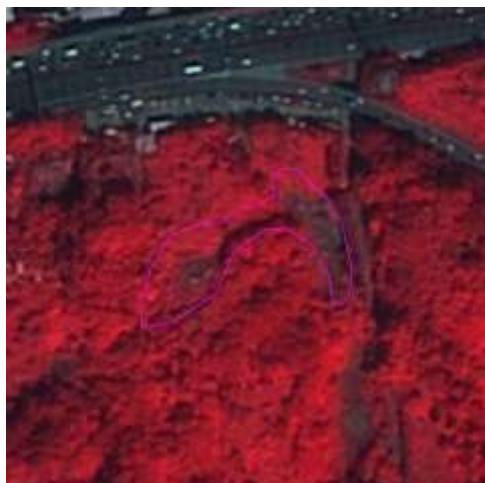
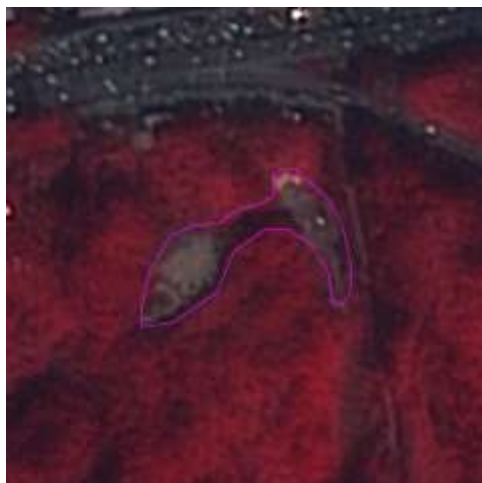

變異類型—設置墳墓

第 11202 期山坡地變異（編號 AL0411202001）查證回報成果

變異點資訊			
變遷期別	11202 期	監測類型	山坡地
變異點編號	AL0411202001	圖幅資訊	9521-4-084 瓊子腳
參考地籍	楊厝段 1110 號	變異點面積	2586.32 平方公尺
中心點坐標	E:209121.00 N:2687375.00		
前期衛星影像 (SPOT7) 拍攝日期 (2022/10/29)		後期衛星影像 (SPOT7) 拍攝日期 (2023/01/13)	
			
回報資訊			
權責單位	臺中市政府	查報日期	2023/03/07
查證結果	違規	變異類型	設置墳墓
內容描述	設置 2 座墓園(楊厝段 1110 地號)。		
現地照片			




變異類型—處理廢棄物

第 11202 期山坡地變異（編號 AF1911202010）查證回報成果

變異點資訊			
變遷期別	11202 期	監測類型	山坡地
變異點編號	AF1911202010	圖幅資訊	9622-1-017 頂埔
參考地籍	大巒段 425 號	變異點面積	7076.37 平方公尺
中心點坐標	E:292389.00 N:2761419.00		
前期衛星影像 (SPOT7) 拍攝日期 (2022/11/12)		後期衛星影像 (SPOT6) 拍攝日期 (2023/01/14)	
			
回報資訊			
權責單位	新北市政府	查報日期	2023/02/24
查證結果	違規	變異類型	處理廢棄物
內容描述	現況疑似整地，堆放廢棄物		
現地照片			



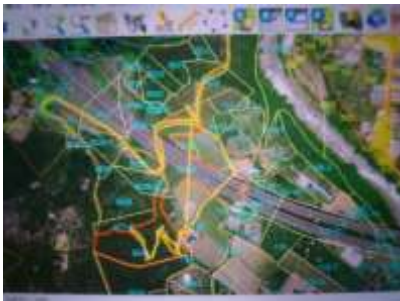
變異類型—其他開挖整地

第 11202 期山坡地變異（編號 AS1711202049）查證回報成果

變異點資訊			
變遷期別	11202 期	監測類型	山坡地
變異點編號	AS1711202049	圖幅資訊	9418-1-085 燕巢
參考地籍	援巢中段 66 號	變異點面積	5405.2 平方公尺
中心點坐標	E:185732.00 N:2521532.00		
前期衛星影像 (SPOT6) 拍攝日期 (2022/12/07)		後期衛星影像 (SPOT7) 拍攝日期 (2023/01/15)	
			
回報資訊			
權責單位	高雄市政府	查報日期	2023/03/03
查證結果	違規	變異類型	其他開挖整地
內容描述	燕巢區公所:整地。水利局:相關涉違反水土保持法將另案辦理會勘。		
現地照片			

變異類型—未依核定計畫施工

第 11202 期山坡地變異（編號 AM1011202001）查證回報成果



變異點資訊			
變遷期別	11202 期	監測類型	山坡地
變異點編號	AM1011202001	圖幅資訊	9520-1-005 北山坑
參考地籍	北山坑段 3629 號	變異點面積	9043.79 平方公尺
中心點坐標	E:235761.00 N:2652674.00		
前期衛星影像 (SPOT7) 拍攝日期 (2022/12/10)		後期衛星影像 (SPOT7) 拍攝日期 (2023/01/05)	
			
回報資訊			
權責單位	南投縣政府	查報日期	2023/02/25
查證結果	違規	變異類型	未依核定計畫施工
內容描述	開闢多個小平台。		
現地照片			

變異類型—未依規定期限改正

此類型無相關回報資料

變異類型—整坡作業


第 11202 期山坡地變異（編號 AM1311202081）查證回報成果

變異點資訊			
變遷期別	11202 期	監測類型	山坡地
變異點編號	AM1311202081	圖幅資訊	9621-3-095 霧社(三)
參考地籍	霧社段 374 號	變異點面積	4607.98 平方公尺
中心點坐標	E:261706.00 N:2657467.00		
前期衛星影像 (SPOT7) 拍攝日期 (2022/09/09)		後期衛星影像 (SPOT7) 拍攝日期 (2023/01/05)	
			
回報資訊			
權責單位	南投縣政府	查報日期	2023/02/24
查證結果	違規	變異類型	整坡作業
內容描述	整坡		
現地照片			

11203 期違規變異查報紀錄

變異類型—違規農業使用

第 11203 期山坡地變異（編號 AV1311203054）查證回報成果




變異點資訊			
變遷期別	11203 期	監測類型	山坡地
變異點編號	AV1311203054	圖幅資訊	9619-3-095 月眉(三)
參考地籍	加拿段 288 號	變異點面積	6651.98 平方公尺
中心點坐標	E:260925.00 N:2545062.00		
前期衛星影像 (SPOT7) 拍攝日期 (2022/12/08)		後期衛星影像 (SPOT6) 拍攝日期 (2023/01/30)	
			
回報資訊			
權責單位	臺東縣政府	查報日期	2023/04/01
查證結果	違規	變異類型	違規農業使用
內容描述	整地除草		
現地照片			

變異類型—超限利用

此類型無相關回報資料

變異類型—開發建築用地

第 11203 期山坡地變異（編號 AH0911203020）查證回報成果

變異點資訊			
變遷期別	11203 期	監測類型	山坡地
變異點編號	AH0911203020	圖幅資訊	9622-4-057 大北坑
參考地籍	北坑段 1087 號	變異點面積	1354.6 平方公尺
中心點坐標	E:265253.00 N:2750175.00		
前期衛星影像 (SPOT7) 拍攝日期 (2022/10/26)		後期衛星影像 (SPOT6) 拍攝日期 (2023/01/30)	
			
回報資訊			
權責單位	桃園市政府	查報日期	2023/03/28
查證結果	違規	變異類型	開發建築用地
內容描述	搭設建築物		
現地照片			

變異類型—採取土石

此類型無相關回報資料

變異類型—修建道路或溝渠（鐵、公路）

第 11203 期山坡地變異（編號 AJ0411203045）查證回報成果

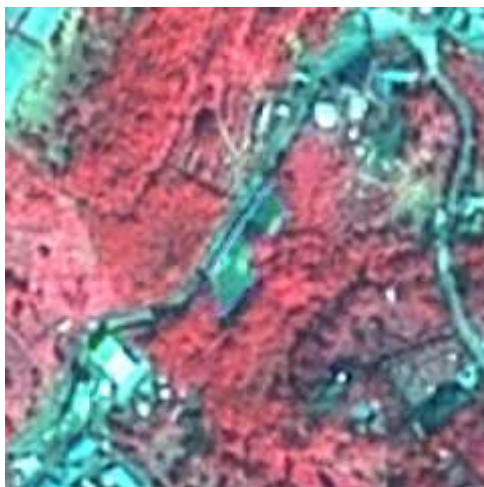


變異點資訊			
變遷期別	11203 期	監測類型	山坡地
變異點編號	AJ0411203045	圖幅資訊	9622-4-063 新埔
參考地籍	太平段 404 號	變異點面積	1512.41 平方公尺
中心點坐標	E:256803.00 N:2748908.00		
前期衛星影像 (SPOT7) 拍攝日期 (2022/12/22)		後期衛星影像 (SPOT6) 拍攝日期 (2023/01/30)	
			
回報資訊			
權責單位	新竹縣政府	查報日期	2023/04/25
查證結果	違規	變異類型	修建道路或溝渠(含鐵、公路)
內容描述	鋪設道路		
現地照片			

變異類型—探礦、採礦

此類型無相關回報資料




變異類型—堆積土石

第 11203 期山坡地變異（編號 AJ0311203053）查證回報成果

變異點資訊			
變遷期別	11203 期	監測類型	山坡地
變異點編號	AJ0311203053	圖幅資訊	9622-4-078 上三屯
參考地籍	東豐段 224 號	變異點面積	1537.38 平方公尺
中心點坐標	E:269543.00 N:2744290.00		
前期衛星影像 (SPOT7) 拍攝日期 (2022/12/22)		後期衛星影像 (SPOT6) 拍攝日期 (2023/01/30)	
			
回報資訊			
權責單位	新竹縣政府	查報日期	2023/04/22
查證結果	違規	變異類型	堆積土石
內容描述	本案現場開挖邊坡堆置土石方		
現地照片			

變異類型—設置公園、遊憩用地、運動場地或軍事訓練場

第 11203 期山坡地變異（編號 AJ1411203001）查證回報成果

變異點資訊			
變遷期別	11203 期	監測類型	山坡地
變異點編號	AJ1411203001	圖幅資訊	9622-2-001 煤源(四)
參考地籍	新樂段水田小段 23 號	變異點面積	2021.56 平方公尺
中心點坐標	E:276866.00 N:2737098.00		
前期衛星影像 (SPOT7) 拍攝日期 (2022/12/22)		後期衛星影像 (SPOT6) 拍攝日期 (2023/01/30)	
			
回報資訊			
權責單位	新竹縣政府	查報日期	2023/04/26
查證結果	違規	變異類型	設置公園、遊憩用地、運動場地或軍事訓練場
內容描述	開闢露營區；另案陳報縣政府權責單位。		
現地照片			

變異類型—設置墳墓




此類型無相關回報資料

變異類型—處理廢棄物

此類型無相關回報資料


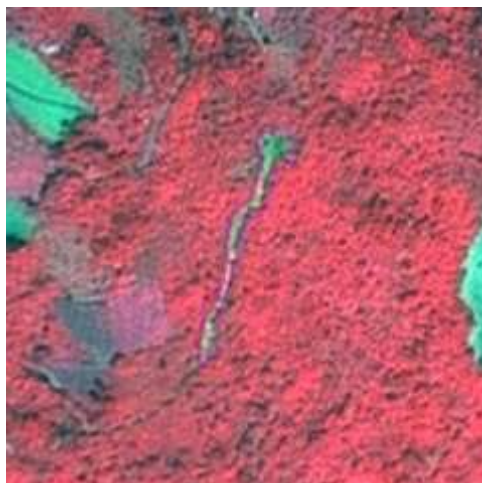

變異類型—其他開挖整地

第 11203 期山坡地變異（編號 AV1211203073）查證回報成果

變異點資訊			
變遷期別	11203 期	監測類型	山坡地
變異點編號	AV1211203073	圖幅資訊	9618-4-025 永安
參考地籍	永康段 297 號	變異點面積	5869.54 平方公尺
中心點坐標	E:260969.00 N:2536352.00		
前期衛星影像 (SPOT7) 拍攝日期 (2022/12/08)		後期衛星影像 (SPOT6) 拍攝日期 (2023/01/30)	
			
回報資訊			
權責單位	臺東縣政府	查報日期	2023/03/31
查證結果	違規	變異類型	其他開挖整地
內容描述	疑似開挖整地		
現地照片			

變異類型—未依核定計畫施工

第 11203 期山坡地變異（編號 AV1511203061）查證回報成果



變異點資訊			
變遷期別	11203 期	監測類型	山坡地
變異點編號	AV1511203061	圖幅資訊	9518-2-060 太麻里
參考地籍	介達段 404-3 號	變異點面積	3016.8 平方公尺
中心點坐標	E:247799.00 N:2501073.00		
前期衛星影像 (SPOT6) 拍攝日期 (2023/01/04)		後期衛星影像 (SPOT6) 拍攝日期 (2023/02/06)	
			
回報資訊			
權責單位	臺東縣政府	查報日期	2023/03/30
查證結果	違規	變異類型	未依核定計畫施工
內容描述	施作方式疑似超出使用範疇		
現地照片			

變異類型—未依規定期限改正

此類型無相關回報資料

變異類型—整坡作業




第 11203 期山坡地變異（編號 AV0411203020）查證回報成果

變異點資訊			
變遷期別	11203 期	監測類型	山坡地
變異點編號	AV0411203020	圖幅資訊	9618-3-002 建和
參考地籍	北鎮樂段 228 號	變異點面積	7407.13 平方公尺
中心點坐標	E:253997.00 N:2516140.00		
前期衛星影像 (Pleiades) 拍攝日期 (2022/11/13)		後期衛星影像 (SPOT6) 拍攝日期 (2023/02/06)	
			
回報資訊			
權責單位	臺東縣政府	查報日期	2023/03/26
查證結果	違規	變異類型	整坡作業
內容描述	整坡作業		
現地照片			

11204 期違規變異查報紀錄

變異類型—違規農業使用

第 11204 期山坡地變異（編號 AH1311204049）查證回報成果

變異點資訊			
變遷期別	11204 期	監測類型	山坡地
變異點編號	AH1311204049	圖幅資訊	9622-1-064 大窩
參考地籍	基國派段 17-24 號	變異點面積	767.19 平方公尺
中心點坐標	E:283892.00 N:2748540.00		
前期衛星影像 (SPOT6) 拍攝日期 (2023/01/30)		後期衛星影像 (SPOT7) 拍攝日期 (2023/03/10)	
			
回報資訊			
權責單位	桃園市政府	查報日期	2023/05/26
查證結果	違規	變異類型	違規農業使用
內容描述	疑似違規農業使用		
現地照片			

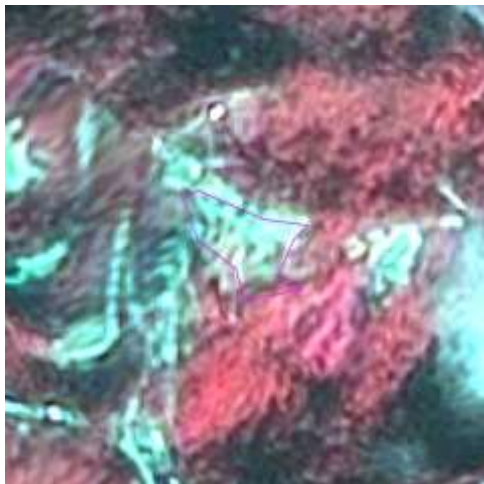


變異類型—超限利用

第 11204 期山坡地變異（編號 AM0711204092）查證回報成果

變異點資訊			
變遷期別	11204 期	監測類型	山坡地
變異點編號	AM0711204092	圖幅資訊	9520-2-011 內湖
參考地籍	小半天段 852 號	變異點面積	2073.96 平方公尺
中心點坐標	E:225451.00 N:2622528.00		
前期衛星影像 (SPOT7) 拍攝日期 (2022/12/08)		後期衛星影像 (SPOT7) 拍攝日期 (2023/02/24)	
			
回報資訊			
權責單位	南投縣政府	查報日期	2023/05/17
查證結果	違規	變異類型	超限利用
內容描述	小半天段 852 地號(林業用地)似無法直接到達現場(現場有流籠似通往該變異點，爰僅輔以望遠鏡觀察)，變異點現況為砍伐後裸露地(地上有殘餘竹篙頭，該地號查無相關採伐許可)，且地面有拉設等高基準線之塑膠繩，旁有茶園(爰為超限利用)，另函報縣府。		
現地照片			




變異類型—開發建築用地

第 11204 期山坡地變異（編號 AJ1111204094）查證回報成果

變異點資訊			
變遷期別	11204 期	監測類型	山坡地
變異點編號	AJ1111204094	圖幅資訊	9622-3-002 北坑
參考地籍	寶山段沙湖壠小段 351-7 號	變異點面積	2121.17 平方公尺
中心點坐標	E:253288.00 N:2736123.00		
前期衛星影像 (SPOT6) 拍攝日期 (2023/01/04)		後期衛星影像 (SPOT7) 拍攝日期 (2023/03/10)	
			
回報資訊			
權責單位	新竹縣政府	查報日期	2023/05/25
查證結果	違規	變異類型	開發建築用地
內容描述	新建農舍		
現地照片			

變異類型—採取土石

第 11204 期山坡地變異（編號 AK0211204146）查證回報成果

變異點資訊			
變遷期別	11204 期	監測類型	山坡地
變異點編號	AK0211204146	圖幅資訊	9521-4-040 蕉埔
參考地籍	芎蕉坑段 236-14 號	變異點面積	8649.73 平方公尺
中心點坐標	E:222557.00 N:2700300.00		
前期衛星影像 (SPOT6) 拍攝日期 (2023/02/13)		後期衛星影像 (SPOT7) 拍攝日期 (2023/03/10)	
			
回報資訊			
權責單位	苗栗縣政府	查報日期	2023/05/05
查證結果	違規	變異類型	採取土石
內容描述	現場疑似有開挖整地、挖取土石、堆置水泥塊狀物等跡象。		
現地照片			

變異類型—修建道路或溝渠（鐵、公路）

此類型無相關回報資料

變異類型—採礦、採礦

此類型無相關回報資料

變異類型—堆積土石

第 11204 期山坡地變異（編號 AM0111204071）查證回報成果




變異點資訊			
變遷期別	11204 期	監測類型	山坡地
變異點編號	AM0111204071	圖幅資訊	9520-4-037 南投西部
參考地籍	三塊厝段 173-1 號	變異點面積	6574.97 平方公尺
中心點坐標	E:215797.00 N:2644340.00		
前期衛星影像 (SPOT6) 拍攝日期 (2023/02/13)		後期衛星影像 (SPOT7) 拍攝日期 (2023/03/01)	
			
回報資訊			
權責單位	南投縣政府	查報日期	2023/05/03
查證結果	違規	變異類型	堆積土石
內容描述	堆積土石		
現地照片			

變異類型—設置公園、遊憩用地、運動場地或軍事訓練場

此類型無相關回報資料

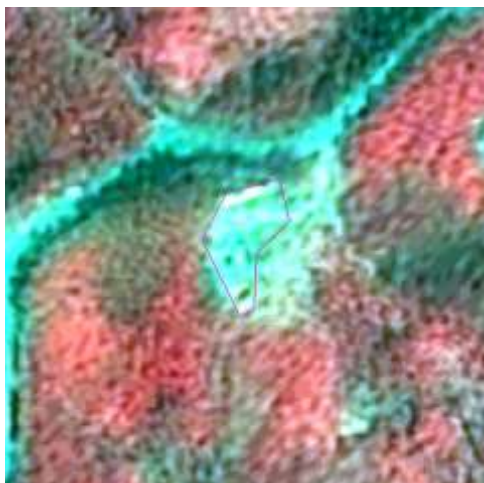
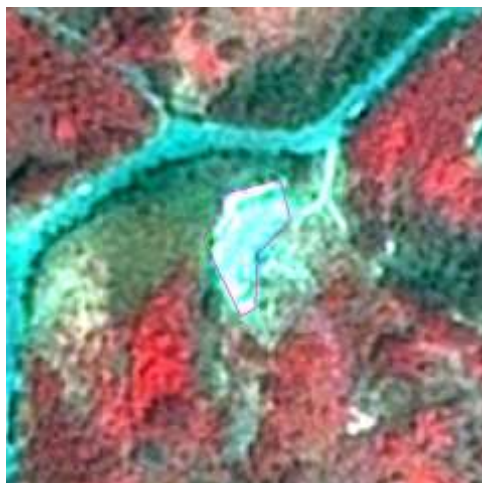
變異類型—設置墳墓

第 11204 期山坡地變異（編號 AF0311204058）查證回報成果

變異點資訊			
變遷期別	11204 期	監測類型	山坡地
變異點編號	AF0311204058	圖幅資訊	9623-2-057 中坑
參考地籍	五股坑三段 15 號	變異點面積	3102.26 平方公尺
中心點坐標	E:290924.00 N:2779600.00		
前期衛星影像 (SPOT6) 拍攝日期 (2023/01/07)		後期衛星影像 (SPOT7) 拍攝日期 (2023/03/15)	
			
回報資訊			
權責單位	新北市政府	查報日期	2023/04/22
查證結果	違規	變異類型	設置墳墓
內容描述	疑似開挖整地建造墳墓		
現地照片			




變異類型—處理廢棄物

第 11204 期山坡地變異（編號 AK0311204030）查證回報成果

變異點資訊			
變遷期別	11204 期	監測類型	山坡地
變異點編號	AK0311204030	圖幅資訊	9522-3-089 糰仔田
參考地籍	北勢窩段 815 號	變異點面積	2145.33 平方公尺
中心點坐標	E:221117.00 N:2715060.00		
前期衛星影像 (SPOT7) 拍攝日期 (2023/01/08)		後期衛星影像 (SPOT7) 拍攝日期 (2023/03/10)	
			
回報資訊			
權責單位	苗栗縣政府	查報日期	2023/05/09
查證結果	違規	變異類型	處理廢棄物
內容描述	疑似堆積廢棄物		
現地照片			

變異類型—其他開挖整地

第 11204 期山坡地變異（編號 AK0411204109）查證回報成果

變異點資訊			
變遷期別	11204 期	監測類型	山坡地
變異點編號	AK0411204109	圖幅資訊	9521-1-014 白石下
參考地籍	出礦坑段 143-8 號	變異點面積	8077.6 平方公尺
中心點坐標	E:233790.00 N:2705295.00		
前期衛星影像 (SPOT7) 拍攝日期 (2022/12/22)		後期衛星影像 (SPOT7) 拍攝日期 (2023/03/10)	
			
回報資訊			
權責單位	苗栗縣政府	查報日期	2023/05/02
查證結果	違規	變異類型	其他開挖整地
內容描述	疑似開挖整地		
現地照片			

變異類型—未依核定計畫施工

第 11204 期山坡地變異（編號 AM0411204184）查證回報成果

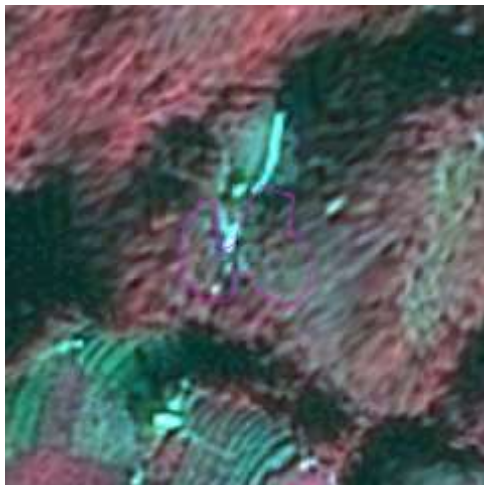
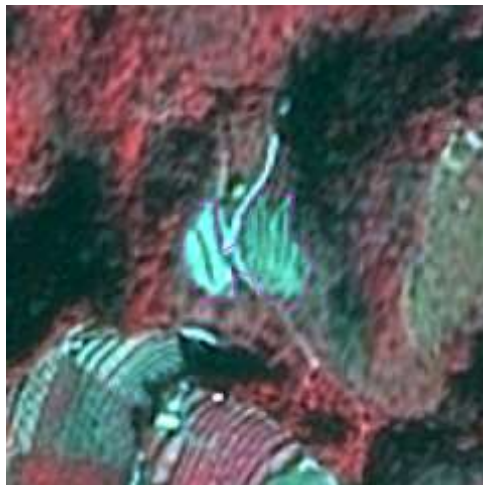

變異點資訊			
變遷期別	11204 期	監測類型	山坡地
變異點編號	AM0411204184	圖幅資訊	9520-3-038 瑞龍瀑布
參考地籍	勞水坑段 126-1007 號	變異點面積	727.96 平方公尺
中心點坐標	E:217287.00 N:2616754.00		
前期衛星影像 (SPOT7) 拍攝日期 (2022/12/08)		後期衛星影像 (SPOT7) 拍攝日期 (2023/02/24)	
			
回報資訊			
權責單位	南投縣政府	查報日期	2023/05/19
查證結果	違規	變異類型	未依核定計畫施工
內容描述	疑似未依計畫施工。		
現地照片			

變異類型—未依規定期限改正

此類型無相關回報資料

變異類型—整坡作業


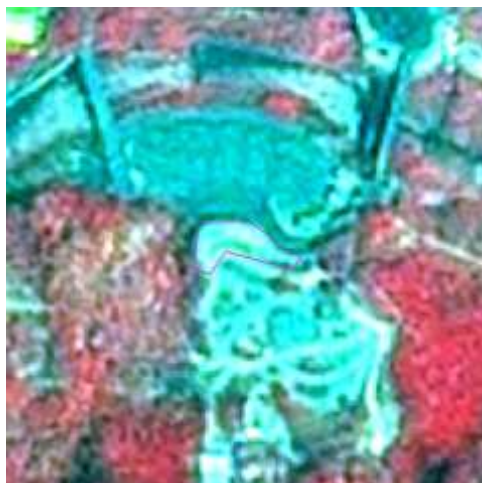

第 11204 期山坡地變異（編號 AM1311204127）查證回報成果

變異點資訊			
變遷期別	11204 期	監測類型	山坡地
變異點編號	AM1311204127	圖幅資訊	9621-3-088 廬山溫泉 (一)
參考地籍	蘆山段 252 號	變異點面積	3308.43 平方公尺
中心點坐標	E:267911.00 N:2659637.00		
前期衛星影像 (SPOT6) 拍攝日期 (2022/12/09)		後期衛星影像 (SPOT7) 拍攝日期 (2023/02/24)	
			
回報資訊			
權責單位	南投縣政府	查報日期	2023/05/04
查證結果	違規	變異類型	整坡作業
內容描述	整地開挖		
現地照片			

11205 期違規變異查報紀錄




變異類型—違規農業使用

第 11205 期山坡地變異（編號 AB0811205023）查證回報成果

變異點資訊			
變遷期別	11205 期	監測類型	山坡地
變異點編號	AB0811205023	圖幅資訊	9521-2-021 清水巷
參考地籍	大華段 158-7 號	變異點面積	940.28 平方公尺
中心點坐標	E:225359.00 N:2677062.00		
前期衛星影像 (SPOT6) 拍攝日期 (2023/02/13)		後期衛星影像 (SPOT6) 拍攝日期 (2023/03/16)	
			
回報資訊			
權責單位	臺中市政府	查報日期	2023/06/02
查證結果	違規	變異類型	違規農業使用
內容描述	上邊坡整地及種植		
現地照片			


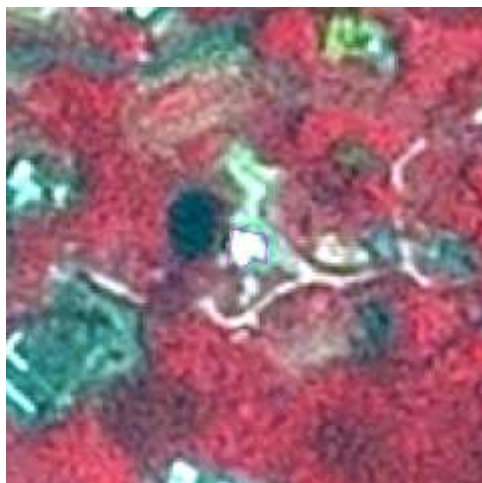

變異類型—超限利用

第 11205 期山坡地變異（編號 AF0811205075）查證回報成果

變異點資訊			
變遷期別	11205 期	監測類型	山坡地
變異點編號	AF0811205075	圖幅資訊	9723-3-096 楓子林
參考地籍	豐林段 413 號	變異點面積	2235.63 平方公尺
中心點坐標	E:314418.00 N:2766996.00		
前期衛星影像 (SPOT7) 拍攝日期 (2023/03/15)		後期衛星影像 (SPOT6) 拍攝日期 (2023/04/11)	
			
回報資訊			
權責單位	新北市政府	查報日期	2023/06/01
查證結果	違規	變異類型	超限利用
內容描述	(重測前楓子林段楓子林小段 262、263、158、9004-18、160 地號)：現場設置鐵皮圍欄、水泥鋪面及儲水設施，經查已有 111 年第 8 期、112 年第 4 期變異點通報在案。		
現地照片			

變異類型—開發建築用地

第 11205 期山坡地變異（編號 AJ0611205021）查證回報成果

變異點資訊			
變遷期別	11205 期	監測類型	山坡地
變異點編號	AJ0611205021	圖幅資訊	9622-4-044 長安
參考地籍	祥喜段 267-3 號	變異點面積	235.31 平方公尺
中心點坐標	E:258669.00 N:2752031.00		
前期衛星影像 (SPOT7) 拍攝日期 (2023/03/03)		後期衛星影像 (SPOT6) 拍攝日期 (2023/04/11)	
			
回報資訊			
權責單位	新竹縣政府	查報日期	2023/06/22
查證結果	違規	變異類型	開發建築用地
內容描述	鐵皮屋新建		
現地照片			

變異類型—採取土石

此類型無相關回報資料

變異類型—修建道路或溝渠（鐵、公路）

第 11205 期山坡地變異（編號 AJ1511205042）查證回報成果

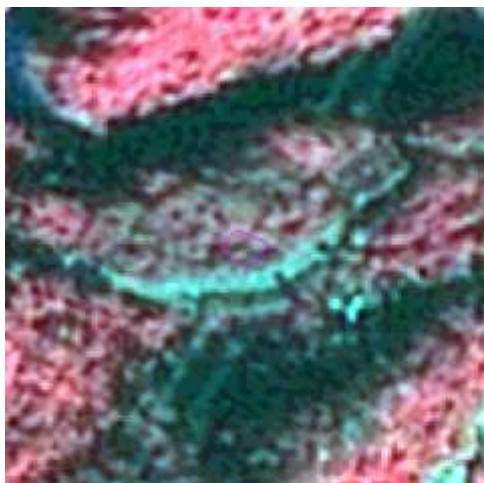


變異點資訊			
變遷期別	11205 期	監測類型	山坡地
變異點編號	AJ1511205042	圖幅資訊	9622-3-045 五峰
參考地籍	大隘段 640 號	變異點面積	179.07 平方公尺
中心點坐標	E:261075.00 N:2725532.00		
前期衛星影像 (SPOT7) 拍攝日期 (2023/01/05)		後期衛星影像 (Pleiades) 拍攝日期 (2023/04/03)	
			
回報資訊			
權責單位	新竹縣政府	查報日期	2023/06/22
查證結果	違規	變異類型	修建道路或溝渠(含鐵、公路)
內容描述	造林地，開設水泥路		
現地照片			

變異類型—探礦、採礦

此類型無相關回報資料

變異類型—堆積土石

第 11205 期山坡地變異（編號 AK1711205089）查證回報成果

變異點資訊			
變遷期別	11205 期	監測類型	山坡地
變異點編號	AK1711205089	圖幅資訊	9522-2-068 百壽
參考地籍	銑櫃段 11 號	變異點面積	241.86 平方公尺
中心點坐標	E:242609.00 N:2719056.00		
前期衛星影像 (SPOT6) 拍攝日期 (2023/01/30)		後期衛星影像 (Pleiades) 拍攝日期 (2023/04/03)	
			
回報資訊			
權責單位	苗栗縣政府	查報日期	2023/06/13
查證結果	違規	變異類型	堆積土石
內容描述	倒廢土		
現地照片			

變異類型—設置公園、遊憩用地、運動場地或軍事訓練場

此類型無相關回報資料

變異類型—設置墳墓

此類型無相關回報資料

變異類型—處理廢棄物

第 11205 期山坡地變異（編號 AL1911205049）查證回報成果

變異點資訊			
變遷期別	11205 期	監測類型	山坡地
變異點編號	AL1911205049	圖幅資訊	9521-3-060 吳家花園
參考地籍	福利段 276 號	變異點面積	2229.61 平方公尺
中心點坐標	E:224495.00 N:2668173.00		
前期衛星影像 (SPOT7) 拍攝日期 (2023/03/01)		後期衛星影像 (SPOT6) 拍攝日期 (2023/03/16)	
			
回報資訊			
權責單位	臺中市政府	查報日期	2023/05/30
查證結果	違規	變異類型	處理廢棄物
內容描述	混凝土鋪面廢棄物堆置		
現地照片			

變異類型—其他開挖整地

第 11205 期山坡地變異（編號 AL1311205007）查證回報成果

變異點資訊			
變遷期別	11205 期	監測類型	山坡地
變異點編號	AL1311205007	圖幅資訊	9521-4-066 外埔
參考地籍	水美東段 477 號	變異點面積	1390.13 平方公尺
中心點坐標	E:212100.00 N:2692026.00		
前期衛星影像 (SPOT6) 拍攝日期 (2023/02/13)		後期衛星影像 (SPOT6) 拍攝日期 (2023/03/16)	
			
回報資訊			
權責單位	臺中市政府	查報日期	2023/06/01
查證結果	違規	變異類型	其他開挖整地
內容描述	整地後之裸露地		
現地照片			

變異類型—未依核定計畫施工

第 11205 期山坡地變異（編號 AC0111205003）查證回報成果




變異點資訊			
變遷期別	11205 期	監測類型	山坡地
變異點編號	AC0111205003	圖幅資訊	9723-2-042 八斗子
參考地籍	調和段 1188 號	變異點面積	728.03 平方公尺
中心點坐標	E:329724.00 N:2780064.00		
前期衛星影像 (SPOT6) 拍攝日期 (2023/01/14)		後期衛星影像 (SPOT6) 拍攝日期 (2023/04/11)	
			
回報資訊			
權責單位	基隆市政府	查報日期	2023/05/31
查證結果	違規	變異類型	未依核定計畫施工
內容描述	1.調和段 1180、1188-1 等 2 筆地號經查無水保計畫相關核定資料，又因位於水保計畫核定建案旁，故疑有越界開挖施作之虞。 2.後續將函報基隆市政府。		
現地照片			

變異類型—未依規定期限改正

此類型無相關回報資料

變異類型—整坡作業




第 11205 期山坡地變異（編號 AK1511205068）查證回報成果

變異點資訊			
變遷期別	11205 期	監測類型	山坡地
變異點編號	AK1511205068	圖幅資訊	9521-1-037 新興(三)
參考地籍	大湖段 1798-7 號	變異點面積	2315.14 平方公尺
中心點坐標	E:239906.00 N:2700779.00		
前期衛星影像 (SPOT6) 拍攝日期 (2023/02/13)		後期衛星影像 (SPOT6) 拍攝日期 (2023/03/16)	
			
回報資訊			
權責單位	苗栗縣政府	查報日期	2023/06/18
查證結果	違規	變異類型	整坡作業
內容描述	現況疑似未經申請開挖整地及設置砌石擋土牆。		
現地照片			

11206 期違規變異查報紀錄




變異類型—違規農業使用

第 11206 期山坡地變異（編號 AH1311206029）查證回報成果

變異點資訊			
變遷期別	11206 期	監測類型	山坡地
變異點編號	AH1311206029	圖幅資訊	9622-1-076 霞雲(二)
參考地籍	霞雲段 549-1 號	變異點面積	2356.56 平方公尺
中心點坐標	E:290015.00 N:2746216.00		
前期衛星影像 (SPOT7) 拍攝日期 (2023/03/17)		後期衛星影像 (SPOT6) 拍攝日期 (2023/04/16)	
			
回報資訊			
權責單位	桃園市政府	查報日期	2023/07/18
查證結果	違規	變異類型	違規農業使用
內容描述	違規農業使用		
現地照片			

變異類型—超限利用

第 11206 期山坡地變異（編號 AM0911206096）查證回報成果

變異點資訊			
變遷期別	11206 期	監測類型	山坡地
變異點編號	AM0911206096	圖幅資訊	9520-1-037 新城
參考地籍	大雁段 166-1 號	變異點面積	1096.76 平方公尺
中心點坐標	E:242181.00 N:2646005.00		
前期衛星影像 (SPOT6) 拍攝日期 (2023/03/16)		後期衛星影像 (SPOT6) 拍攝日期 (2023/05/02)	
			
回報資訊			
權責單位	南投縣政府	查報日期	2023/06/29
查證結果	違規	變異類型	超限利用
內容描述	大雁段 166-1 地號林業用地，開挖整地、施設 6 階平台、砌石擋土牆及鋼構基礎貨櫃屋數座。		
現地照片			

變異類型—開發建築用地

第 11206 期山坡地變異（編號 AK1211206132）查證回報成果




變異點資訊			
變遷期別	11206 期	監測類型	山坡地
變異點編號	AK1211206132	圖幅資訊	9522-2-052 後龍
參考地籍	龍城段 1626-1 號	變異點面積	8003.5 平方公尺
中心點坐標	E:227257.00 N:2721818.00		
前期衛星影像 (SPOT6) 拍攝日期 (2023/02/13)		後期衛星影像 (SPOT6) 拍攝日期 (2023/04/23)	
			
回報資訊			
權責單位	苗栗縣政府	查報日期	2023/07/04
查證結果	違規	變異類型	開發建築用地
內容描述	開發建築用地		
現地照片			

變異類型—採取土石

此類型無相關回報資料


變異類型—修建道路或溝渠（鐵、公路）

第 11206 期山坡地變異（編號 AL1311206024）查證回報成果

變異點資訊			
變遷期別	11206 期	監測類型	山坡地
變異點編號	AL1311206024	圖幅資訊	9521-4-067 馬鳴埔
參考地籍	新六分段 1112 號	變異點面積	2918.58 平方公尺
中心點坐標	E:215488.00 N:2691917.00		
前期衛星影像 (SPOT7) 拍攝日期 (2023/03/10)		後期衛星影像 (Pleiades) 拍攝日期 (2023/04/29)	
			
回報資訊			
權責單位	臺中市政府	查報日期	2023/06/29
查證結果	違規	變異類型	修建道路或溝渠(含鐵、公路)
內容描述	設置道路及水溝		
現地照片			




變異類型—探礦、採礦

第 11206 期山坡地變異（編號 AK0811206075）查證回報成果

變異點資訊			
變遷期別	11206 期	監測類型	山坡地
變異點編號	AK0811206075	圖幅資訊	9522-2-065 扒仔岡
參考地籍	外獅潭段 659 號	變異點面積	843.62 平方公尺
中心點坐標	E:236111.00 N:2721428.00		
前期衛星影像 (SPOT6) 拍攝日期 (2023/02/13)		後期衛星影像 (Pleiades) 拍攝日期 (2023/04/29)	
			
回報資訊			
權責單位	苗栗縣政府	查報日期	2023/06/29
查證結果	違規	變異類型	探礦、採礦
內容描述	中油說明開挖土地為了復舊土地		
現地照片			

變異類型—堆積土石

第 11206 期山坡地變異（編號 AK1211206138）查證回報成果


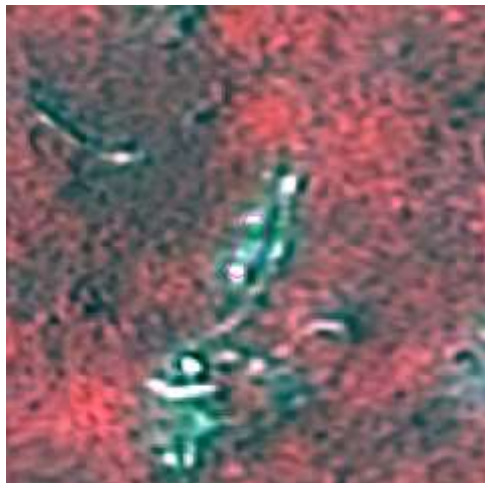

變異點資訊			
變遷期別	11206 期	監測類型	山坡地
變異點編號	AK1211206138	圖幅資訊	9522-3-070 崎頂
參考地籍	灣瓦段 583 號	變異點面積	8279.7 平方公尺
中心點坐標	E:223112.00 N:2719233.00		
前期衛星影像 (SPOT7) 拍攝日期 (2023/03/10)		後期衛星影像 (Pleiades) 拍攝日期 (2023/04/29)	
			
回報資訊			
權責單位	苗栗縣政府	查報日期	2023/07/04
查證結果	違規	變異類型	堆積土石
內容描述	堆積土石		
現地照片			

變異類型—設置公園、遊憩用地、運動場地或軍事訓練場

此類型無相關回報資料




變異類型—設置墳墓

第 11206 期山坡地變異（編號 AT3311206026）查證回報成果

變異點資訊			
變遷期別	11206 期	監測類型	山坡地
變異點編號	AT3311206026	圖幅資訊	9517-2-063 長樂
參考地籍	四林段 859 號	變異點面積	316.46 平方公尺
中心點坐標	E:229845.00 N:2442429.00		
前期衛星影像 (SPOT6) 拍攝日期 (2023/02/06)		後期衛星影像 (SPOT6) 拍攝日期 (2023/04/28)	
			
回報資訊			
權責單位	屏東縣政府	查報日期	2023/07/20
查證結果	違規	變異類型	設置墳墓
內容描述	四林段 859 地號為林業用地，現場疑有新設墳墓 1 事。		
現地照片			




變異類型—處理廢棄物

第 11206 期山坡地變異（編號 AL1611206033）查證回報成果

變異點資訊			
變遷期別	11206 期	監測類型	山坡地
變異點編號	AL1611206033	圖幅資訊	9521-3-043 追分
參考地籍	北王田段 663 號	變異點面積	5991.35 平方公尺
中心點坐標	E:205415.00 N:2669252.00		
前期衛星影像 (SPOT6) 拍攝日期 (2023/03/16)		後期衛星影像 (Pleiades) 拍攝日期 (2023/04/29)	
			
回報資訊			
權責單位	臺中市政府	查報日期	2023/07/01
查證結果	違規	變異類型	處理廢棄物
內容描述	挖填廢棄物廢土		
現地照片			




變異類型—其他開挖整地

第 11206 期山坡地變異（編號 AK0511206124）查證回報成果

變異點資訊			
變遷期別	11206 期	監測類型	山坡地
變異點編號	AK0511206124	圖幅資訊	9521-1-022 茄冬坑
參考地籍	新雞隆段 2402-1 號	變異點面積	5931.74 平方公尺
中心點坐標	E:229107.00 N:2703200.00		
前期衛星影像 (SPOT7) 拍攝日期 (2023/03/10)		後期衛星影像 (SPOT6) 拍攝日期 (2023/04/23)	
			
回報資訊			
權責單位	苗栗縣政府	查報日期	2023/07/01
查證結果	違規	變異類型	其他開挖整地
內容描述	疑似開挖整地		
現地照片			

變異類型—未依核定計畫施工

第 11206 期山坡地變異（編號 AQ1411206005）查證回報成果


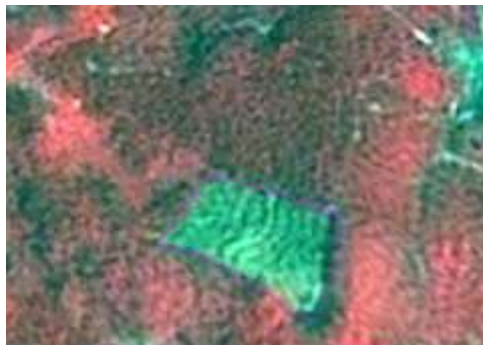

變異點資訊			
變遷期別	11206 期	監測類型	山坡地
變異點編號	AQ1411206005	圖幅資訊	9519-4-022 社口
參考地籍	??段 192-6 號	變異點面積	4399.46 平方公尺
中心點坐標	E:202231.00 N:2592040.00		
前期衛星影像 (SPOT6) 拍攝日期 (2023/03/04)		後期衛星影像 (SPOT6) 拍攝日期 (2023/04/28)	
			
回報資訊			
權責單位	嘉義縣政府	查報日期	2023/06/30
查證結果	違規	變異類型	未依核定計畫施工
內容描述	簡水計畫-中埔鄉塩館段 192-6 地號整坡作業(核定文號 1120053073)但整地面積疑似超過核定面積		
現地照片			

變異類型—未依規定期限改正

此類型無相關回報資料

變異類型—整坡作業

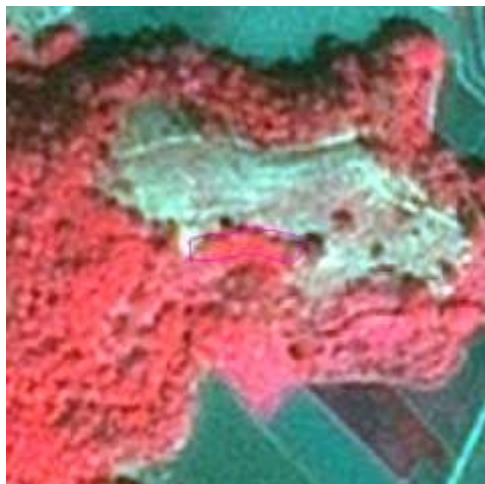


第 11206 期山坡地變異（編號 AM0411206142）查證回報成果

變異點資訊			
變遷期別	11206 期	監測類型	山坡地
變異點編號	AM0411206142	圖幅資訊	9520-3-008 大坑
參考地籍	大坑段大坑小段 321-9 號	變異點面積	6525.34 平方公尺
中心點坐標	E:218671.00 N:2624639.00		
前期衛星影像 (SPOT7) 拍攝日期 (2023/03/17)		後期衛星影像 (SPOT6) 拍攝日期 (2023/04/28)	
			
回報資訊			
權責單位	南投縣政府	查報日期	2023/07/19
查證結果	違規	變異類型	整坡作業
內容描述	疑似未申請整地、整坡。		
現地照片			

11207 期違規變異查報紀錄

變異類型—違規農業使用

第 11207 期山坡地變異（編號 AG1011207005）查證回報成果

變異點資訊			
變遷期別	11207 期	監測類型	山坡地
變異點編號	AG1011207005	圖幅資訊	9722-3-037 阿里史
參考地籍	阿里史段阿里史小段 140-3 號	變異點面積	834.99 平方公尺
中心點坐標	E:317257.00 N:2728525.00		
前期衛星影像 (SPOT7) 拍攝日期 (2023/02/12)		後期衛星影像 (SPOT6) 拍攝日期 (2023/06/02)	
			
回報資訊			
權責單位	宜蘭縣政府	查報日期	2023/07/20
查證結果	違規	變異類型	違規農業使用
內容描述	現場種植果樹，疑似違規整地。		
現地照片			



變異類型—超限利用

第 11207 期山坡地變異（編號 AM1211207125）查證回報成果

變異點資訊			
變遷期別	11207 期	監測類型	山坡地
變異點編號	AM1211207125	圖幅資訊	9520-2-087 沙里仙
參考地籍	沙里仙段 400 號	變異點面積	317.32 平方公尺
中心點坐標	E:241072.00 N:2604245.00		
前期衛星影像 (SPOT6) 拍攝日期 (2023/04/04)		後期衛星影像 (SPOT6) 拍攝日期 (2023/06/07)	
			
回報資訊			
權責單位	南投縣政府	查報日期	2023/08/16
查證結果	違規	變異類型	超限利用
內容描述	疑似有固定式建物。		
現地照片			

變異類型—開發建築用地

第 11207 期山坡地變異（編號 AM0211207121）查證回報成果

變異點資訊			
變遷期別	11207 期	監測類型	山坡地
變異點編號	AM0211207121	圖幅資訊	9521-2-100 史港(二)
參考地籍	福興段 488 號	變異點面積	216.59 平方公尺
中心點坐標	E:247899.00 N:2656617.00		
前期衛星影像 (SPOT6) 拍攝日期 (2023/04/11)		後期衛星影像 (SPOT6) 拍攝日期 (2023/06/07)	
			
回報資訊			
權責單位	南投縣政府	查報日期	2023/07/20
查證結果	違規	變異類型	開發建築用地
內容描述	變異點位於福興段 487、488 地號，現況為新建建物，且查無申請水土保持計畫在案。		
現地照片			

變異類型—採取土石

此類型無相關回報資料

變異類型—修建道路或溝渠（鐵、公路）

第 11207 期山坡地變異（編號 AV1011207025）查證回報成果

變異點資訊			
變遷期別	11207 期	監測類型	山坡地
變異點編號	AV1011207025	圖幅資訊	9619-3-048 萬朝
參考地籍	池上段 2141 號	變異點面積	335.77 平方公尺
中心點坐標	E:269220.00 N:2560653.00		
前期衛星影像 (SPOT6) 拍攝日期 (2023/02/23)		後期衛星影像 (Pleiades) 拍攝日期 (2023/06/01)	
			
回報資訊			
權責單位	臺東縣政府	查報日期	2023/07/22
查證結果	違規	變異類型	修建道路或溝渠(含鐵、公路)
內容描述	案地池上段 2141、2148 地號疑似未經申請鋪設混凝土路面。		
現地照片			

變異類型—探礦、採礦

此類型無相關回報資料




變異類型—堆積土石

第 11207 期山坡地變異（編號 AM0211207114）查證回報成果

變異點資訊			
變遷期別	11207 期	監測類型	山坡地
變異點編號	AM0211207114	圖幅資訊	9521-2-098 史港
參考地籍	水尾段 67 號	變異點面積	6097.56 平方公尺
中心點坐標	E:242619.00 N:2656015.00		
前期衛星影像 (SPOT6) 拍攝日期 (2023/04/16)		後期衛星影像 (SPOT6) 拍攝日期 (2023/06/07)	
			
回報資訊			
權責單位	南投縣政府	查報日期	2023/07/20
查證結果	違規	變異類型	堆積土石
內容描述	變異點位於水尾段 67 地號，現況為堆置土石，且查無申請水土保持計畫在案。		
現地照片			


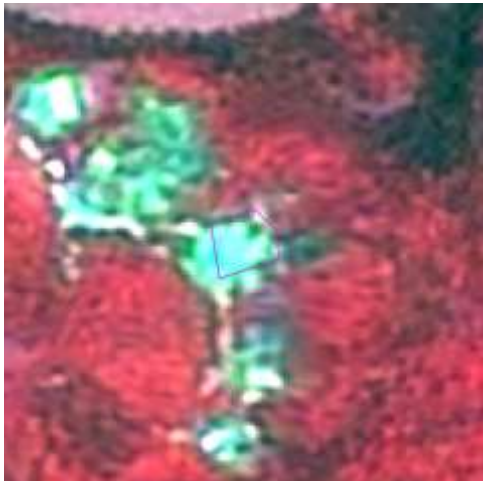

變異類型—設置公園、遊憩用地、運動場地或軍事訓練場

第 11207 期山坡地變異（編號 AL1811207008）查證回報成果

變異點資訊			
變遷期別	11207 期	監測類型	山坡地
變異點編號	AL1811207008	圖幅資訊	9521-3-079 鳳山
參考地籍	尖後段 314 號	變異點面積	524.49 平方公尺
中心點坐標	E:221103.00 N:2661694.00		
前期衛星影像 (SPOT6) 拍攝日期 (2023/05/02)		後期衛星影像 (SPOT6) 拍攝日期 (2023/05/17)	
			
回報資訊			
權責單位	臺中市政府	查報日期	2023/07/26
查證結果	違規	變異類型	設置公園、遊憩用地、運動場地或軍事訓練場
內容描述	疑似社區型公園		
現地照片			

變異類型—設置墳墓

第 11207 期山坡地變異（編號 AH0511207001）查證回報成果




變異點資訊			
變遷期別	11207 期	監測類型	山坡地
變異點編號	AH0511207001	圖幅資訊	9623-2-073 土地公坑
參考地籍	福臨段 229 號	變異點面積	770.1 平方公尺
中心點坐標	E:280710.00 N:2773275.00		
前期衛星影像 (SPOT6) 拍攝日期 (2023/04/11)		後期衛星影像 (SPOT6) 拍攝日期 (2023/05/28)	
			
回報資訊			
權責單位	桃園市政府	查報日期	2023/07/29
查證結果	違規	變異類型	設置墳墓
內容描述	現況疑似為設置墳墓使用(興建中)，開挖土地，存有鋼骨構造物		
現地照片			

變異類型—處理廢棄物

此類型無相關回報資料


變異類型—其他開挖整地

第 11207 期山坡地變異（編號 AH0911207016）查證回報成果

變異點資訊			
變遷期別	11207 期	監測類型	山坡地
變異點編號	AH0911207016	圖幅資訊	9622-4-070 十一份
參考地籍	永福段 994 號	變異點面積	2375.16 平方公尺
中心點坐標	E:274807.00 N:2748404.00		
前期衛星影像 (SPOT6) 拍攝日期 (2023/04/16)		後期衛星影像 (SPOT6) 拍攝日期 (2023/05/28)	
			
回報資訊			
權責單位	桃園市政府	查報日期	2023/07/21
查證結果	違規	變異類型	其他開挖整地
內容描述	疑似開挖整地、設置建築物基礎		
現地照片			

變異類型—未依核定計畫施工

第 11207 期山坡地變異（編號 AF2311207085）查證回報成果

變異點資訊			
變遷期別	11207 期	監測類型	山坡地
變異點編號	AF2311207085	圖幅資訊	9723-2-083 內平林
參考地籍	平林段內平林小段 210-3 號	變異點面積	837.86 平方公尺
中心點坐標	E:332632.00 N:2769280.00		
前期衛星影像 (SPOT6) 拍攝日期 (2023/04/11)		後期衛星影像 (SPOT6) 拍攝日期 (2023/06/02)	
			
回報資訊			
權責單位	新北市政府	查報日期	2023/07/21
查證結果	違規	變異類型	未依核定計畫施工
內容描述	現況有開挖整地，工地標示牌水土保持施工許可證日期及文號及預定完工日期已過期。		
現地照片			




變異類型—未依規定期限改正

第 11207 期山坡地變異（編號 AM0411207129）查證回報成果

變異點資訊			
變遷期別	11207 期	監測類型	山坡地
變異點編號	AM0411207129	圖幅資訊	9520-3-018 頂林
參考地籍	大坑段頂林小段 103-371 號	變異點面積	17302.48 平方公尺
中心點坐標	E:218919.00 N:2624519.00		
前期衛星影像 (SPOT6) 拍攝日期 (2023/04/28)		後期衛星影像 (SPOT6) 拍攝日期 (2023/06/02)	
			
回報資訊			
權責單位	南投縣政府	查報日期	2023/08/02
查證結果	違規	變異類型	未依規定期限改正
內容描述	有申請整坡，超過指定時間。		
現地照片			

變異類型—整坡作業

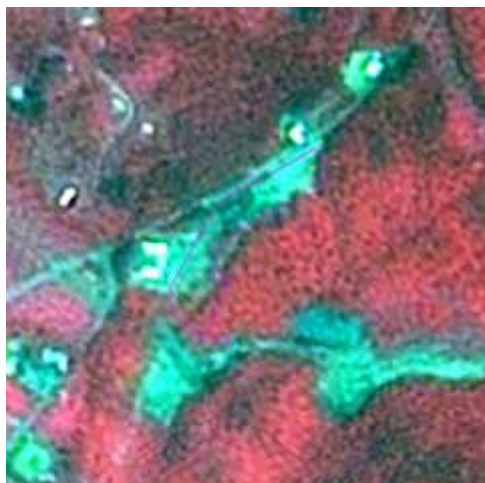
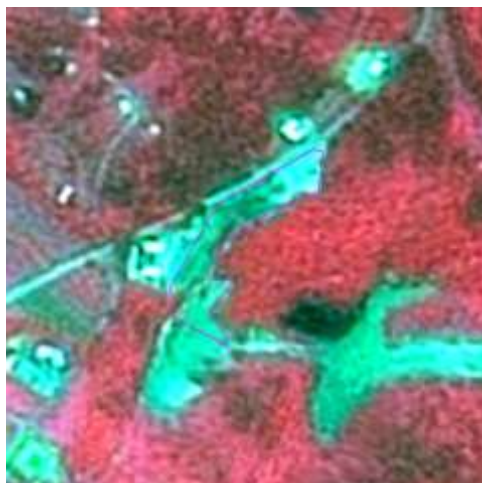

第 11207 期山坡地變異（編號 AV0411207017）查證回報成果

變異點資訊			
變遷期別	11207 期	監測類型	山坡地
變異點編號	AV0411207017	圖幅資訊	9618-4-092 東興
參考地籍	大南段 345 號	變異點面積	4028.02 平方公尺
中心點坐標	E:253424.00 N:2516794.00		
前期衛星影像 (SPOT6) 拍攝日期 (2023/02/23)		後期衛星影像 (Pleiades) 拍攝日期 (2023/05/19)	
			
回報資訊			
權責單位	臺東縣政府	查報日期	2023/07/20
查證結果	違規	變異類型	整坡作業
內容描述	整坡作業		
現地照片			

11208 期違規變異查報紀錄




變異類型—違規農業使用

第 11208 期山坡地變異（編號 AK1211208097）查證回報成果

變異點資訊			
變遷期別	11208 期	監測類型	山坡地
變異點編號	AK1211208097	圖幅資訊	9522-3-070 崎頂
參考地籍	灣瓦段 546 號	變異點面積	4047.88 平方公尺
中心點坐標	E:222594.00 N:2720521.00		
前期衛星影像 (SPOT6) 拍攝日期 (2023/05/24)		後期衛星影像 (SPOT6) 拍攝日期 (2023/06/23)	
			
回報資訊			
權責單位	苗栗縣政府	查報日期	2023/09/01
查證結果	違規	變異類型	違規農業使用
內容描述	現場有顏色不一之土石及新增水泥鋪面		
現地照片			


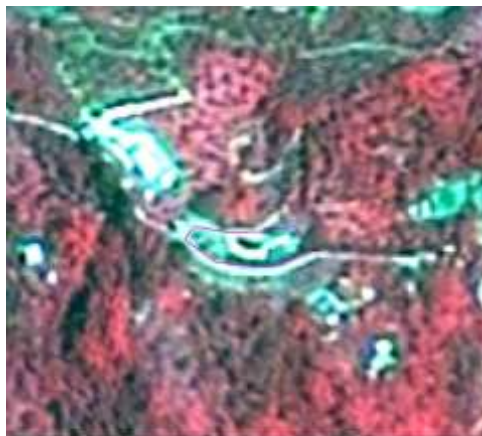

變異類型—超限利用

第 11208 期山坡地變異（編號 AM1311208108）查證回報成果

變異點資訊			
變遷期別	11208 期	監測類型	山坡地
變異點編號	AM1311208108	圖幅資訊	9621-3-056 合水溪
參考地籍	瑞岩段 1659 號	變異點面積	944.64 平方公尺
中心點坐標	E:264223.00 N:2667188.00		
前期衛星影像 (SPOT6) 拍攝日期 (2023/04/11)		後期衛星影像 (Pleiades) 拍攝日期 (2023/06/26)	
			
回報資訊			
權責單位	南投縣政府	查報日期	2023/09/20
查證結果	違規	變異類型	超限利用
內容描述	種植高麗菜		
現地照片			

變異類型—開發建築用地

第 11208 期山坡地變異（編號 AL1811208026）查證回報成果




變異點資訊			
變遷期別	11208 期	監測類型	山坡地
變異點編號	AL1811208026	圖幅資訊	9521-3-080 桐林
參考地籍	霧峰段北溝小段 1-3083 號	變異點面積	1089.82 平方公尺
中心點坐標	E:224080.00 N:2660658.00		
前期衛星影像 (SPOT6) 拍攝日期 (2023/05/02)		後期衛星影像 (SPOT6) 拍攝日期 (2023/06/26)	
			
回報資訊			
權責單位	臺中市政府	查報日期	2023/09/07
查證結果	違規	變異類型	開發建築用地
內容描述	鐵皮建物及水泥鋪面		
現地照片			

變異類型—採取土石

此類型無相關回報資料

變異類型—修建道路或溝渠（鐵、公路）

第 11208 期山坡地變異（編號 AJ0311208059）查證回報成果




變異點資訊			
變遷期別	11208 期	監測類型	山坡地
變異點編號	AJ0311208059	圖幅資訊	9622-4-075 石岡子
參考地籍	下南片段 572-1 號	變異點面積	390.22 平方公尺
中心點坐標	E:260907.00 N:2744096.00		
前期衛星影像 (SPOT6) 拍攝日期 (2023/06/02)		後期衛星影像 (SPOT6) 拍攝日期 (2023/07/08)	
			
回報資訊			
權責單位	新竹縣政府	查報日期	2023/09/20
查證結果	違規	變異類型	修建道路或溝渠(含鐵、公路)
內容描述	現場鋪設水泥路面		
現地照片			

變異類型—探礦、採礦

此類型無相關回報資料

變異類型—堆積土石

第 11208 期山坡地變異（編號 AK1111208034）查證回報成果




變異點資訊			
變遷期別	11208 期	監測類型	山坡地
變異點編號	AK1111208034	圖幅資訊	9522-2-054 牛欄湖
參考地籍	牛欄湖段 1329-2 號	變異點面積	820.09 平方公尺
中心點坐標	E:234022.00 N:2724067.00		
前期衛星影像 (SPOT6) 拍攝日期 (2023/06/02)		後期衛星影像 (SPOT6) 拍攝日期 (2023/07/03)	
			
回報資訊			
權責單位	苗栗縣政府	查報日期	2023/09/19
查證結果	違規	變異類型	堆積土石
內容描述	持續回填土方。		
現地照片			

變異類型—設置公園、遊憩用地、運動場地或軍事訓練場

此類型無相關回報資料

變異類型—設置墳墓

第 11208 期山坡地變異（編號 AJ1311208089）查證回報成果

變異點資訊			
變遷期別	11208 期	監測類型	山坡地
變異點編號	AJ1311208089	圖幅資訊	9622-3-021 峨眉
參考地籍	峨眉段 835 號	變異點面積	145.04 平方公尺
中心點坐標	E:250310.00 N:2732058.00		
前期衛星影像 (SPOT6) 拍攝日期 (2023/06/02)		後期衛星影像 (SPOT6) 拍攝日期 (2023/07/03)	
			
回報資訊			
權責單位	新竹縣政府	查報日期	2023/09/24
查證結果	違規	變異類型	設置墳墓
內容描述	開挖整地私設墳墓,1120801,峨眉字第 1123800095 號,轉陳縣府處置,違反水土保持法未罰處未設改正日,移交地政		
現地照片			

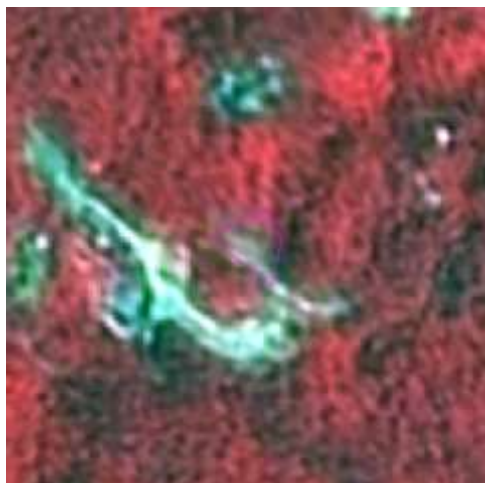
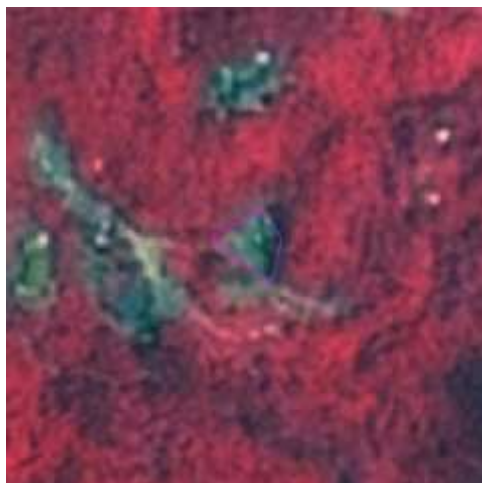

變異類型—處理廢棄物

第 11208 期山坡地變異（編號 AK1211208099）查證回報成果

變異點資訊			
變遷期別	11208 期	監測類型	山坡地
變異點編號	AK1211208099	圖幅資訊	9522-3-070 崎頂
參考地籍	頭湖段 145 號	變異點面積	331.83 平方公尺
中心點坐標	E:224156.00 N:2721167.00		
前期衛星影像 (Pleiades) 拍攝日期 (2023/04/29)		後期衛星影像 (SPOT6) 拍攝日期 (2023/06/23)	
			
回報資訊			
權責單位	苗栗縣政府	查報日期	2023/09/01
查證結果	違規	變異類型	處理廢棄物
內容描述	現場堆積大量建材		
現地照片			


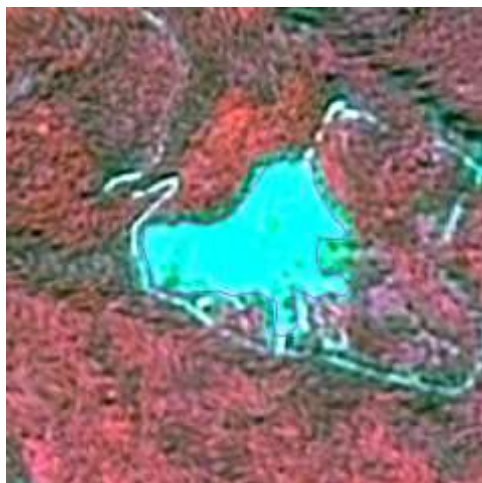

變異類型—其他開挖整地

第 11208 期山坡地變異（編號 AK0711208086）查證回報成果

變異點資訊			
變遷期別	11208 期	監測類型	山坡地
變異點編號	AK0711208086	圖幅資訊	9522-2-092 南勢
參考地籍	新五湖段 954 號	變異點面積	660.9 平方公尺
中心點坐標	E:227483.00 N:2712526.00		
前期衛星影像 (SPOT6) 拍攝日期 (2023/05/17)		後期衛星影像 (SPOT6) 拍攝日期 (2023/07/03)	
			
回報資訊			
權責單位	苗栗縣政府	查報日期	2023/08/31
查證結果	違規	變異類型	其他開挖整地
內容描述	現地開挖整地並堆置物品。		
現地照片			

變異類型—未依核定計畫施工

第 11208 期山坡地變異（編號 AU0611208016）查證回報成果

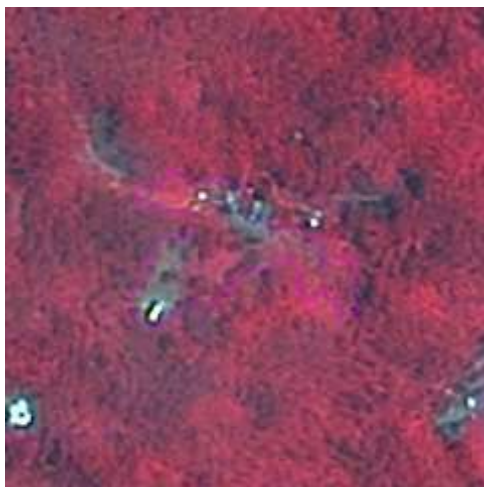
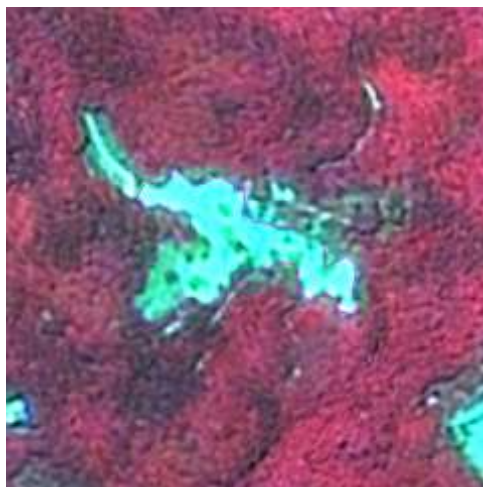

變異點資訊			
變遷期別	11208 期	監測類型	山坡地
變異點編號	AU0611208016	圖幅資訊	9620-1-069 大樹腳
參考地籍	精鐘段 749 號	變異點面積	10025.21 平方公尺
中心點坐標	E:296353.00 N:2638004.00		
前期衛星影像 (SPOT6) 拍攝日期 (2023/05/28)		後期衛星影像 (SPOT6) 拍攝日期 (2023/07/07)	
			
回報資訊			
權責單位	花蓮縣政府	查報日期	2023/09/12
查證結果	違規	變異類型	未依核定計畫施工
內容描述	違規超挖整地		
現地照片			

變異類型—未依規定期限改正

此類型無相關回報資料

變異類型—整坡作業

第 11208 期山坡地變異（編號 AG0311208002）查證回報成果

變異點資訊			
變遷期別	11208 期	監測類型	山坡地
變異點編號	AG0311208002	圖幅資訊	9722-1-061 礁溪
參考地籍	得石新段 163 號	變異點面積	10535.05 平方公尺
中心點坐標	E:327797.00 N:2748541.00		
前期衛星影像 (SPOT6) 拍攝日期 (2023/06/07)		後期衛星影像 (SPOT6) 拍攝日期 (2023/07/14)	
			
回報資訊			
權責單位	宜蘭縣政府	查報日期	2023/08/30
查證結果	違規	變異類型	整坡作業
內容描述	本案查宜蘭縣政府已開立處分書(宜蘭縣政府 112 年 8 月 24 日府水保字第 1120131249 號處分書)		
現地照片			

11209 期違規變異查報紀錄




變異類型—違規農業使用

第 11209 期山坡地變異（編號 AF0211209036）查證回報成果

變異點資訊			
變遷期別	11209 期	監測類型	山坡地
變異點編號	AF0211209036	圖幅資訊	9623-2-055 太平嶺
參考地籍	中湖段 748 號	變異點面積	845.83 平方公尺
中心點坐標	E:286213.00 N:2777082.00		
前期衛星影像 (SPOT6) 拍攝日期 (2023/07/08)		後期衛星影像 (Pleiades) 拍攝日期 (2023/08/11)	
			
回報資訊			
權責單位	新北市政府	查報日期	2023/09/26
查證結果	違規	變異類型	違規農業使用
內容描述	放置鋼材		
現地照片			

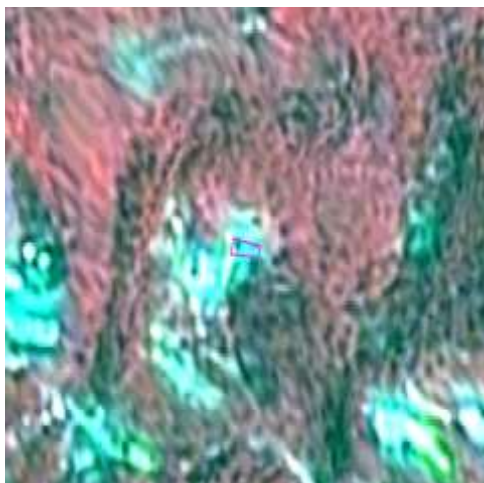


變異類型—超限利用

第 11209 期山坡地變異（編號 AH0211209015）查證回報成果

變異點資訊			
變遷期別	11209 期	監測類型	山坡地
變異點編號	AH0211209015	圖幅資訊	9622-1-073 長興
參考地籍	八結段 1175 號	變異點面積	356.8 平方公尺
中心點坐標	E:280795.00 N:2746435.00		
前期衛星影像 (SPOT6) 拍攝日期 (2023/06/07)		後期衛星影像 (Pleiades) 拍攝日期 (2023/08/13)	
			
回報資訊			
權責單位	桃園市政府	查報日期	2023/09/30
查證結果	違規	變異類型	超限利用
內容描述	未經申請進行開挖整地，疑似進行興建建物		
現地照片			

變異類型—開發建築用地

第 11209 期山坡地變異（編號 AJ0311209075）查證回報成果

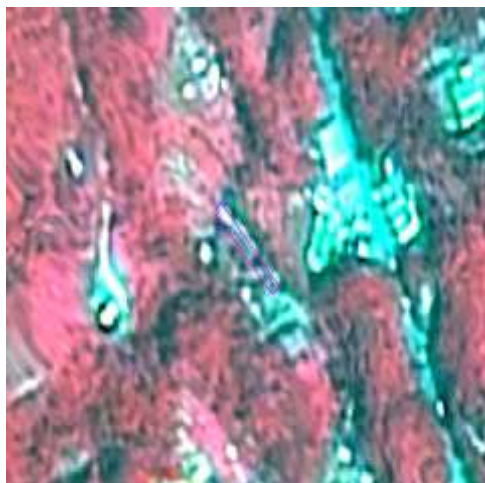


變異點資訊			
變遷期別	11209 期	監測類型	山坡地
變異點編號	AJ0311209075	圖幅資訊	9622-4-089 七寮
參考地籍	十寮段四寮小段 5-3 號	變異點面積	117.61 平方公尺
中心點坐標	E:270815.00 N:2742603.00		
前期衛星影像 (SPOT6) 拍攝日期 (2023/07/08)		後期衛星影像 (Pleiades) 拍攝日期 (2023/07/16)	
			
回報資訊			
權責單位	新竹縣政府	查報日期	2023/10/13
查證結果	違規	變異類型	開發建築用地
內容描述	現場興建磚造建物		
現地照片			

變異類型—採取土石

此類型無相關回報資料

變異類型—修建道路或溝渠（鐵、公路）

第 11209 期山坡地變異（編號 AJ0411209062）查證回報成果

變異點資訊			
變遷期別	11209 期	監測類型	山坡地
變異點編號	AJ0411209062	圖幅資訊	9622-4-073 寶石
參考地籍	石頭坑段 153 號	變異點面積	422.04 平方公尺
中心點坐標	E:256991.00 N:2745291.00		
前期衛星影像 (SPOT6) 拍攝日期 (2023/07/08)		後期衛星影像 (SPOT6) 拍攝日期 (2023/08/10)	
			
回報資訊			
權責單位	新竹縣政府	查報日期	2023/10/24
查證結果	違規	變異類型	修建道路或溝渠(含鐵、公路)
內容描述	鋪設水泥。		
現地照片			

變異類型—探礦、採礦

此類型無相關回報資料




變異類型—堆積土石

第 11209 期山坡地變異（編號 AF0211209027）查證回報成果

變異點資訊			
變遷期別	11209 期	監測類型	山坡地
變異點編號	AF0211209027	圖幅資訊	9623-2-052 下福
參考地籍	小南灣段下福小段 1324 號	變異點面積	1083.6 平方公尺
中心點坐標	E:277936.00 N:277857.00		
前期衛星影像 (SPOT6) 拍攝日期 (2023/05/28)		後期衛星影像 (Pleiades) 拍攝日期 (2023/08/11)	
			
回報資訊			
權責單位	新北市政府	查報日期	2023/09/26
查證結果	違規	變異類型	堆積土石
內容描述	堆積土石		
現地照片			

變異類型—設置公園、遊憩用地、運動場地或軍事訓練場

第 11209 期山坡地變異（編號 AH0411209016）查證回報成果




變異點資訊			
變遷期別	11209 期	監測類型	山坡地
變異點編號	AH0411209016	圖幅資訊	9622-4-035 頭湖
參考地籍	長岡嶺段 285 號	變異點面積	11322.3 平方公尺
中心點坐標	E:261111.00 N:2755246.00		
前期衛星影像 (SPOT6) 拍攝日期 (2023/07/08)		後期衛星影像 (SPOT6) 拍攝日期 (2023/08/10)	
			
回報資訊			
權責單位	桃園市政府	查報日期	2023/09/22
查證結果	違規	變異類型	設置公園、遊憩用地、運動場地或軍事訓練場
內容描述	本案現場為軍事管制區之靶場背彈牆整建工程，惟疑似未經申請許可，擅自施工整地及堆積土石，查證現場因軍事出入管制無法拍攝全貌，已將施工區域可視範圍查報至市府水務局續處。		
現地照片			

變異類型—設置墳墓

此類型無相關回報資料



變異類型—處理廢棄物

第 11209 期山坡地變異（編號 AF2311209060）查證回報成果

變異點資訊			
變遷期別	11209 期	監測類型	山坡地
變異點編號	AF2311209060	圖幅資訊	9723-2-095 丁子蘭坑口
參考地籍	魚行段登子蘭坑口小段 10-1 號	變異點面積	1080.16 平方公尺
中心點坐標	E:337558.00 N:2768642.00		
前期衛星影像 (SPOT6) 拍攝日期 (2023/06/07)		後期衛星影像 (SPOT6) 拍攝日期 (2023/08/19)	
			
回報資訊			
權責單位	新北市政府	查報日期	2023/09/26
查證結果	違規	變異類型	處理廢棄物
內容描述	堆置大量回收物品		
現地照片			

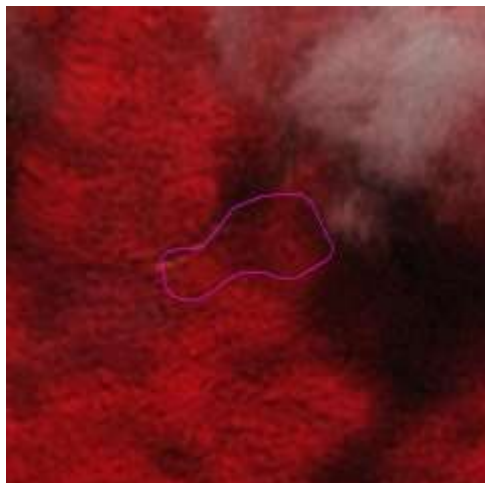
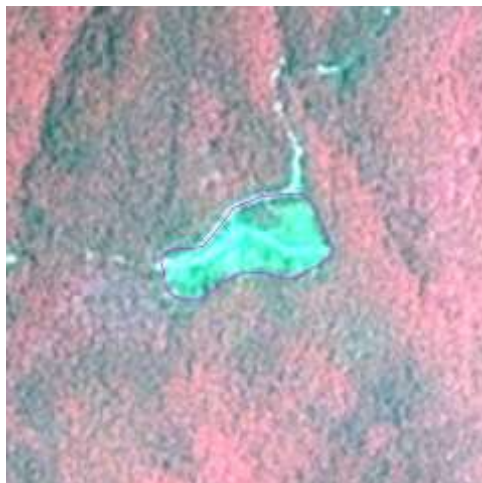

變異類型—其他開挖整地

第 11209 期山坡地變異（編號 AW0511209001）查證回報成果

變異點資訊			
變遷期別	11209 期	監測類型	山坡地
變異點編號	AW0511209001	圖幅資訊	9021-1-021 后頭
參考地籍	九宮測段 246-1 號	變異點面積	5713.07 平方公尺
中心點坐標	E:174146.00 N:2703063.00		
前期衛星影像 (SPOT6) 拍攝日期 (2023/07/08)		後期衛星影像 (Pleiades) 拍攝日期 (2023/08/17)	
			
回報資訊			
權責單位	金門縣政府	查報日期	2023/10/12
查證結果	違規	變異類型	其他開挖整地
內容描述	金門縣營區(地)環境整理。		
現地照片			




變異類型—未依核定計畫施工

第 11209 期山坡地變異（編號 AV1411209015）查證回報成果

變異點資訊			
變遷期別	11209 期	監測類型	山坡地
變異點編號	AV1411209015	圖幅資訊	9517-1-007 拉里吧
參考地籍	拉力?段 259 號	變異點面積	4379.5 平方公尺
中心點坐標	E:241716.00 N:2487224.00		
前期衛星影像 (SPOT6) 拍攝日期 (2023/06/04)		後期衛星影像 (SPOT6) 拍攝日期 (2023/08/12)	
			
回報資訊			
權責單位	臺東縣政府	查報日期	2023/09/28
查證結果	違規	變異類型	未依核定計畫施工
內容描述	259 地號疑似越界施作至鄰地 264 及 263 地號		
現地照片			


變異類型—未依規定期限改正

第 11209 期山坡地變異（編號 AA1311209005）查證回報成果

變異點資訊			
變遷期別	11209 期	監測類型	山坡地
變異點編號	AA1311209005	圖幅資訊	9723-3-093 軍功坑
參考地籍	麗山段四小段 351-1 號	變異點面積	5180.22 平方公尺
中心點坐標	E:307880.00 N:2767718.00		
前期衛星影像 (Pleiades) 拍攝日期 (2023/04/11)		後期衛星影像 (Pleiades) 拍攝日期 (2023/08/19)	
			
回報資訊			
權責單位	臺北市政府	查報日期	2023/09/21
查證結果	違規	變異類型	未依規定期限改正
內容描述	本案係土資場水土保持設施遭土方覆蓋喪失功能，本府工務局大地工程處前於 112 年 8 月 10 日(編號 EA11111001)處罰鍰並限期改正，目前改正中。		
現地照片			

變異類型—整坡作業

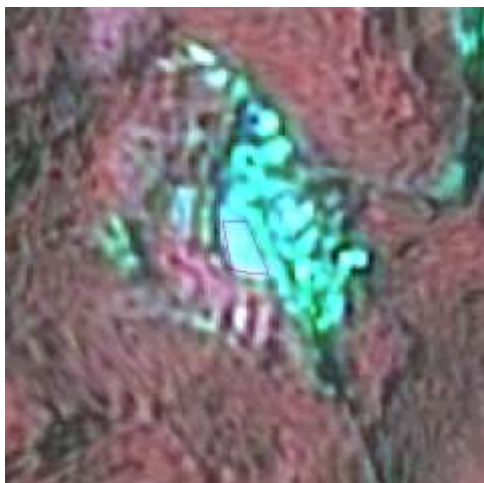


第 11209 期山坡地變異（編號 AJ0811209049）查證回報成果

變異點資訊			
變遷期別	11209 期	監測類型	山坡地
變異點編號	AJ0811209049	圖幅資訊	9622-3-008 馬福
參考地籍	八十分段馬福小段 105-28 號	變異點面積	1664.74 平方公尺
中心點坐標	E:269163.00 N:2735445.00		
前期衛星影像 (SPOT6) 拍攝日期 (2023/07/08)		後期衛星影像 (Pleiades) 拍攝日期 (2023/08/13)	
			
回報資訊			
權責單位	新竹縣政府	查報日期	2023/10/14
查證結果	違規	變異類型	整坡作業
內容描述	疑似未經申請開挖整地。		
現地照片			

11210 期違規變異查報紀錄



變異類型—違規農業使用

第 11210 期山坡地變異（編號 AH1311210045）查證回報成果

變異點資訊			
變遷期別	11210 期	監測類型	山坡地
變異點編號	AH1311210045	圖幅資訊	9622-1-074 復興
參考地籍	拉號段 921 號	變異點面積	328.94 平方公尺
中心點坐標	E:283877.00 N:2743824.00		
前期衛星影像 (SPOT6) 拍攝日期 (2023/07/08)		後期衛星影像 (SPOT6) 拍攝日期 (2023/09/12)	
			
回報資訊			
權責單位	桃園市政府	查報日期	2023/11/10
查證結果	違規	變異類型	違規農業使用
內容描述	疑似違規鋪設碎石		
現地照片			




變異類型—超限利用

第 11210 期山坡地變異（編號 AK0611210019）查證回報成果

變異點資訊			
變遷期別	11210 期	監測類型	山坡地
變異點編號	AK0611210019	圖幅資訊	9521-1-041 上湖
參考地籍	西湖段 442 號	變異點面積	3941.41 平方公尺
中心點坐標	E:225016.00 N:2697924.00		
前期衛星影像 (SPOT6) 拍攝日期 (2023/06/26)		後期衛星影像 (SPOT6) 拍攝日期 (2023/08/26)	
			
回報資訊			
權責單位	苗栗縣政府	查報日期	2023/11/01
查證結果	違規	變異類型	超限利用
內容描述	疑似違規開挖整地。		
現地照片			

變異類型—開發建築用地

第 11210 期山坡地變異（編號 AK1411210116）查證回報成果

變異點資訊			
變遷期別	11210 期	監測類型	山坡地
變異點編號	AK1411210116	圖幅資訊	9522-2-069 馬麟社
參考地籍	北獅里興段北獅里興小 180-52 號	變異點面積	496.89 平方公尺
中心點坐標	E:246373.00 N:2719111.00		
前期衛星影像 (Pleiades) 拍攝日期 (2023/06/27)		後期衛星影像 (SPOT6) 拍攝日期 (2023/09/14)	
			
回報資訊			
權責單位	苗栗縣政府	查報日期	2023/11/08
查證結果	違規	變異類型	開發建築用地
內容描述	已提報違規在案，持續整地，刻正建設房子行為中		
現地照片			

變異類型—採取土石

此類型無相關回報資料

變異類型—修建道路或溝渠（鐵、公路）

第 11210 期山坡地變異（編號 AM0311210074）查證回報成果

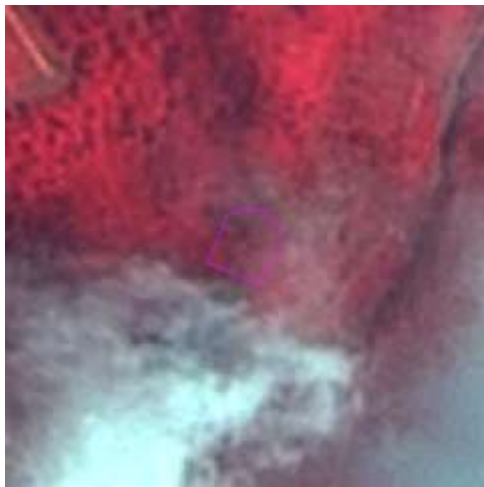


變異點資訊			
變遷期別	11210 期	監測類型	山坡地
變異點編號	AM0311210074	圖幅資訊	9520-4-019 七股
參考地籍	富頂段 41 號	變異點面積	3112.57 平方公尺
中心點坐標	E:221240.00 N:2651951.00		
前期衛星影像 (SPOT6) 拍攝日期 (2023/06/26)		後期衛星影像 (SPOT6) 拍攝日期 (2023/09/19)	
			
回報資訊			
權責單位	南投縣政府	查報日期	2023/11/02
查證結果	違規	變異類型	修建道路或溝渠(含鐵、公路)
內容描述	現況水泥路面。		
現地照片			

變異類型—探礦、採礦

此類型無相關回報資料


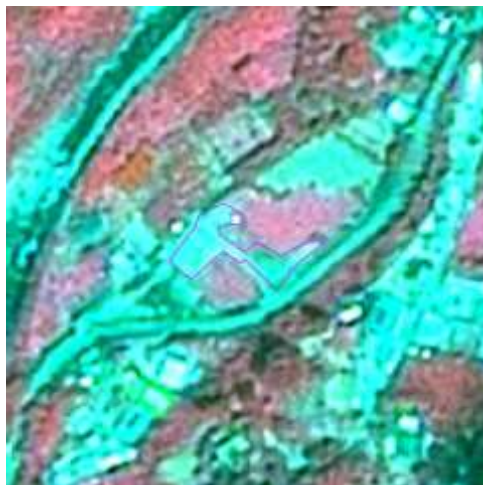

變異類型—堆積土石

第 11210 期山坡地變異（編號 AN1411210007）查證回報成果

變異點資訊			
變遷期別	11210 期	監測類型	山坡地
變異點編號	AN1411210007	圖幅資訊	9520-4-005 同安寮
參考地籍	彰崙段 5 號	變異點面積	878.61 平方公尺
中心點坐標	E:211026.00 N:2654330.00		
前期衛星影像 (SPOT6) 拍攝日期 (2023/06/26)		後期衛星影像 (SPOT6) 拍攝日期 (2023/09/19)	
			
回報資訊			
權責單位	彰化縣政府	查報日期	2023/10/24
查證結果	違規	變異類型	堆積土石
內容描述	違規堆置土石		
現地照片			


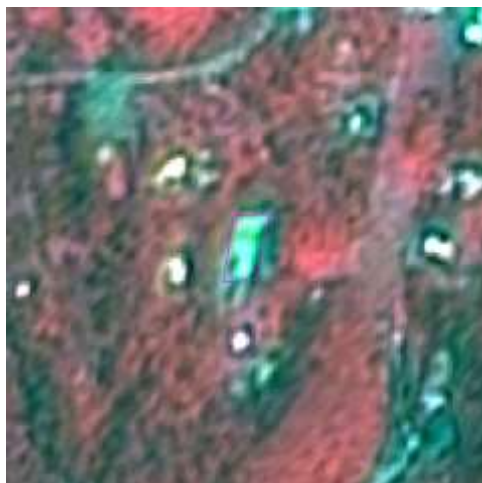

變異類型—設置公園、遊憩用地、運動場地或軍事訓練場

第 11210 期山坡地變異（編號 AK1411210117）查證回報成果

變異點資訊			
變遷期別	11210 期	監測類型	山坡地
變異點編號	AK1411210117	圖幅資訊	9522-2-070 福南
參考地籍	北獅里興段北獅里興小 80-24 號	變異點面積	1665.81 平方公尺
中心點坐標	E:248767.00 N:2720362.00		
前期衛星影像 (Pleiades) 拍攝日期 (2023/07/16)		後期衛星影像 (SPOT6) 拍攝日期 (2023/08/26)	
			
回報資訊			
權責單位	苗栗縣政府	查報日期	2023/11/08
查證結果	違規	變異類型	設置公園、遊憩用地、運動場地或軍事訓練場
內容描述	經營露區水泥路面，整地，水池		
現地照片			




變異類型—設置墳墓

第 11210 期山坡地變異（編號 AJ0311210069）查證回報成果

變異點資訊			
變遷期別	11210 期	監測類型	山坡地
變異點編號	AJ0311210069	圖幅資訊	9622-4-075 石岡子
參考地籍	下南片段 552-2 號	變異點面積	545.55 平方公尺
中心點坐標	E:260614.00 N:2744743.00		
前期衛星影像 (SPOT6) 拍攝日期 (2023/07/08)		後期衛星影像 (SPOT6) 拍攝日期 (2023/09/12)	
			
回報資訊			
權責單位	新竹縣政府	查報日期	2023/11/07
查證結果	違規	變異類型	設置墳墓
內容描述	現場開挖邊坡興建墳墓		
現地照片			




變異類型—處理廢棄物

第 11210 期山坡地變異（編號 AM0811210037）查證回報成果

變異點資訊			
變遷期別	11210 期	監測類型	山坡地
變異點編號	AM0811210037	圖幅資訊	9520-1-021 龍眼林
參考地籍	樟平段 1497 號	變異點面積	1163.51 平方公尺
中心點坐標	E:225926.00 N:2648972.00		
前期衛星影像 (SPOT6) 拍攝日期 (2023/06/26)		後期衛星影像 (SPOT6) 拍攝日期 (2023/08/26)	
			
回報資訊			
權責單位	南投縣政府	查報日期	2023/11/18
查證結果	違規	變異類型	處理廢棄物
內容描述	疑似傾倒廢棄物		
現地照片			

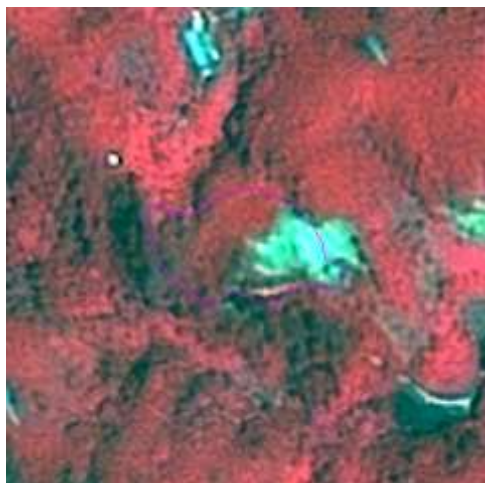


變異類型—其他開挖整地

第 11210 期山坡地變異（編號 AB0811210015）查證回報成果

變異點資訊			
變遷期別	11210 期	監測類型	山坡地
變異點編號	AB0811210015	圖幅資訊	9521-3-030 大坑
參考地籍	大豐段 14 號	變異點面積	1591.54 平方公尺
中心點坐標	E:223671.00 N:2675987.00		
前期衛星影像 (SPOT6) 拍攝日期 (2023/06/26)		後期衛星影像 (SPOT6) 拍攝日期 (2023/09/19)	
			
回報資訊			
權責單位	臺中市政府	查報日期	2023/11/01
查證結果	違規	變異類型	其他開挖整地
內容描述	現場大部分地面裸露，設有貨櫃屋及欄杆，外側圍籬施工中		
現地照片			



變異類型—未依核定計畫施工

第 11210 期山坡地變異（編號 AK1511210046）查證回報成果

變異點資訊			
變遷期別	11210 期	監測類型	山坡地
變異點編號	AK1511210046	圖幅資訊	9521-1-044 四份
參考地籍	南湖段 627-16 號	變異點面積	8034.49 平方公尺
中心點坐標	E:232859.00 N:2696813.00		
前期衛星影像 (SPOT6) 拍攝日期 (2023/07/03)		後期衛星影像 (SPOT6) 拍攝日期 (2023/08/26)	
			
回報資訊			
權責單位	苗栗縣政府	查報日期	2023/11/03
查證結果	違規	變異類型	未依核定計畫施工
內容描述	現況疑似未依圖施作		
現地照片			

變異類型—未依規定期限改正

第 11210 期山坡地變異（編號 AA1311210003）查證回報成果

變異點資訊			
變遷期別	11210 期	監測類型	山坡地
變異點編號	AA1311210003	圖幅資訊	9723-3-093 軍功坑
參考地籍	麗山段四小段 350 號	變異點面積	3394.84 平方公尺
中心點坐標	E:307903.00 N:2767715.00		
前期衛星影像 (Pleiades) 拍攝日期 (2023/08/19)		後期衛星影像 (SPOT6) 拍攝日期 (2023/09/12)	
			
回報資訊			
權責單位	臺北市政府	查報日期	2023/10/19
查證結果	違規	變異類型	未依規定期限改正
內容描述	案址土資場水土保持設施部分遭土方覆蓋喪失功能，本府工務局大地工程業於 112 年 09 月 11 日(編號 11111001)處罰鍰並限期改正，目前改正中。		

變異類型—整坡作業

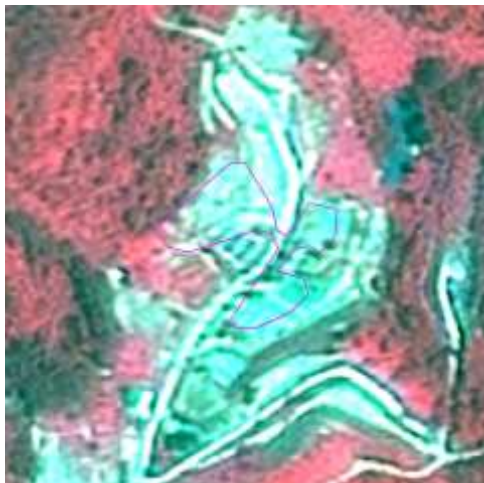
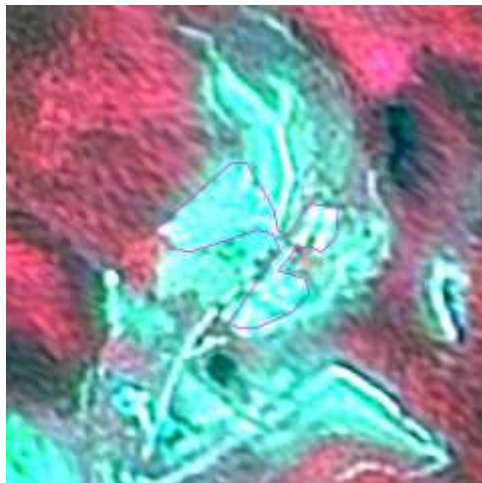

第 11210 期山坡地變異（編號 AK0411210127）查證回報成果

變異點資訊			
變遷期別	11210 期	監測類型	山坡地
變異點編號	AK0411210127	圖幅資訊	9522-2-085 北河
參考地籍	北河段 637-22 號	變異點面積	10119.61 平方公尺
中心點坐標	E:234823.00 N:2715023.00		
前期衛星影像 (SPOT6) 拍攝日期 (2023/08/10)		後期衛星影像 (SPOT6) 拍攝日期 (2023/09/14)	
			
回報資訊			
權責單位	苗栗縣政府	查報日期	2023/11/01
查證結果	違規	變異類型	整坡作業
內容描述	疑似開挖整地（已送違規案）		
現地照片			

11211 期違規變異查報紀錄

變異類型—違規農業使用

第 11211 期山坡地變異（編號 AK0311211029）查證回報成果

變異點資訊			
變遷期別	11211 期	監測類型	山坡地
變異點編號	AK0311211029	圖幅資訊	9521-4-009 圳頭
參考地籍	湖內段 469-5 號	變異點面積	5039.78 平方公尺
中心點坐標	E:220399.00 N:2709836.00		
前期衛星影像 (SPOT6) 拍攝日期 (2023/08/10)		後期衛星影像 (SPOT6) 拍攝日期 (2023/10/12)	
			
回報資訊			
權責單位	苗栗縣政府	查報日期	2023/11/24
查證結果	違規	變異類型	違規農業使用
內容描述	現況開挖整地及建地用地。		
現地照片			

變異類型—超限利用

此類型無相關回報資料

變異類型—開發建築用地

第 11211 期山坡地變異（編號 AM0111211063）查證回報成果

變異點資訊			
變遷期別	11211 期	監測類型	山坡地
變異點編號	AM0111211063	圖幅資訊	9520-4-037 南投西部
參考地籍	三塊厝段 150-3 號	變異點面積	5601.19 平方公尺
中心點坐標	E:216510.00 N:2644220.00		
前期衛星影像 (SPOT6) 拍攝日期 (2023/07/12)		後期衛星影像 (SPOT6) 拍攝日期 (2023/10/12)	
			
回報資訊			
權責單位	南投縣政府	查報日期	2023/11/23
查證結果	違規	變異類型	開發建築用地
內容描述	開發建築用地		
現地照片			

變異類型—採取土石

此類型無相關回報資料

變異類型—修建道路或溝渠（鐵、公路）

第 11211 期山坡地變異（編號 AL1811211012）查證回報成果



變異點資訊			
變遷期別	11211 期	監測類型	山坡地
變異點編號	AL1811211012	圖幅資訊	9521-3-070 黃竹坑
參考地籍	霧峰段北溝小段 5-1427 號	變異點面積	695.18 平方公尺
中心點坐標	E:223872.00 N:2663484.00		
前期衛星影像 (SPOT6) 拍攝日期 (2023/06/26)		後期衛星影像 (SPOT6) 拍攝日期 (2023/10/12)	
			
回報資訊			
權責單位	臺中市政府	查報日期	2023/11/23
查證結果	違規	變異類型	修建道路或溝渠(含鐵、公路)
內容描述	疑似新設水泥鋪面農路		
現地照片			

變異類型—探礦、採礦

此類型無相關回報資料

變異類型—堆積土石

第 11211 期山坡地變異（編號 AL0411211001）查證回報成果

變異點資訊			
變遷期別	11211 期	監測類型	山坡地
變異點編號	AL0411211001	圖幅資訊	9521-4-075 大缺
參考地籍	海風段 91 號	變異點面積	16429.03 平方公尺
中心點坐標	E:211771.00 N:2688526.00		
前期衛星影像 (SPOT6) 拍攝日期 (2023/09/19)		後期衛星影像 (SPOT6) 拍攝日期 (2023/10/12)	
			
回報資訊			
權責單位	臺中市政府	查報日期	2023/11/24
查證結果	違規	變異類型	堆積土石
內容描述	砂石場堆置土石(相片 2)、另有疑似開挖(相片 3)		
現地照片			

變異類型—設置公園、遊憩用地、運動場地或軍事訓練場

第 11211 期山坡地變異（編號 AK1411211090）查證回報成果

變異點資訊			
變遷期別	11211 期	監測類型	山坡地
變異點編號	AK1411211090	圖幅資訊	9522-2-070 福南
參考地籍	北獅里興段北獅里興小 1296-17 號	變異點面積	159.58 平方公尺
中心點坐標	E:248804.00 N:2718963.00		
前期衛星影像 (SPOT6) 拍攝日期 (2023/09/14)		後期衛星影像 (Pleiades) 拍攝日期 (2023/10/01)	
回報資訊			
權責單位	苗栗縣政府	查報日期	2023/12/01
查證結果	違規	變異類型	設置公園、遊憩用地、運動場地或軍事訓練場
內容描述	露營區，戲水池，水泥鋪面，建物		
現地照片			

變異類型—設置墳墓




此類型無相關回報資料

變異類型—處理廢棄物

此類型無相關回報資料

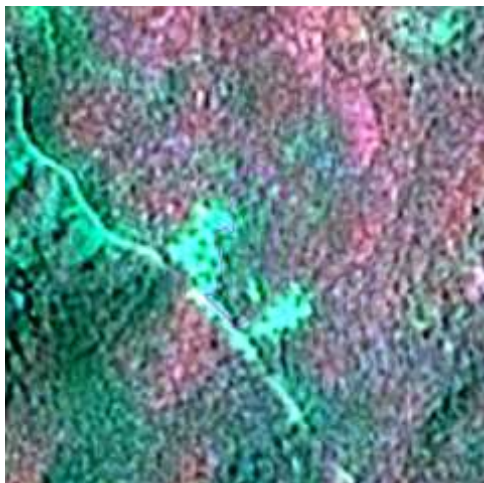


變異類型—其他開挖整地

第 11211 期山坡地變異（編號 AF1811211023）查證回報成果

變異點資訊			
變遷期別	11211 期	監測類型	山坡地
變異點編號	AF1811211023	圖幅資訊	9622-1-010 圓通寺
參考地籍	橫路段 322 號	變異點面積	3110.51 平方公尺
中心點坐標	E:299329.00 N:2763600.00		
前期衛星影像 (SPOT6) 拍攝日期 (2023/09/12)		後期衛星影像 (SPOT6) 拍攝日期 (2023/09/28)	
			
回報資訊			
權責單位	新北市政府	查報日期	2023/11/18
查證結果	違規	變異類型	其他開挖整地
內容描述	一、 本案經現場勘查，有開挖整地之情形。 二、 現場有機具開挖及施工機具等情形。		
現地照片	<div>AF1811211023 中和區橫城段 322 地號 322-1、322-2、322-3、322-4、322-5 地號 拍攝時間：112 年 11 月 16 日</div> 		

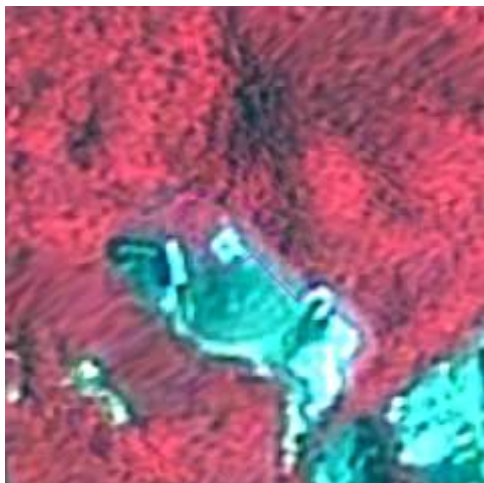
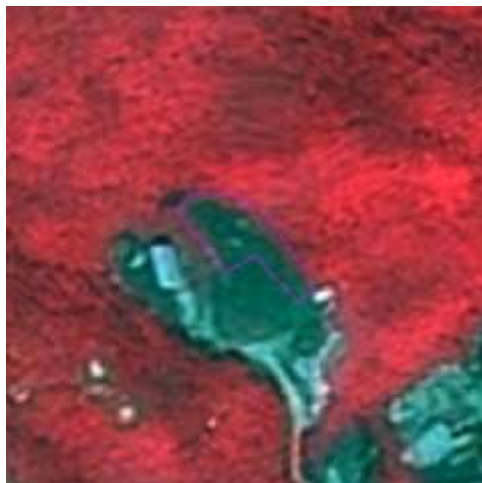

變異類型—未依核定計畫施工

第 11211 期山坡地變異（編號 AV1411211043）查證回報成果

變異點資訊			
變遷期別	11211 期	監測類型	山坡地
變異點編號	AV1411211043	圖幅資訊	9517-1-034 紹家
參考地籍	紹雅段 255 號	變異點面積	2806.19 平方公尺
中心點坐標	E:232664.00 N:2479403.00		
前期衛星影像 (SPOT6) 拍攝日期 (2023/09/14)		後期衛星影像 (SPOT6) 拍攝日期 (2023/09/28)	
			
回報資訊			
權責單位	臺東縣政府	查報日期	2023/11/23
查證結果	違規	變異類型	未依核定計畫施工
內容描述	255 及 254 地號皆為簡易水保核定整坡作業,現況整坡作業施工中,部分施作未依核定內容施作		
現地照片			

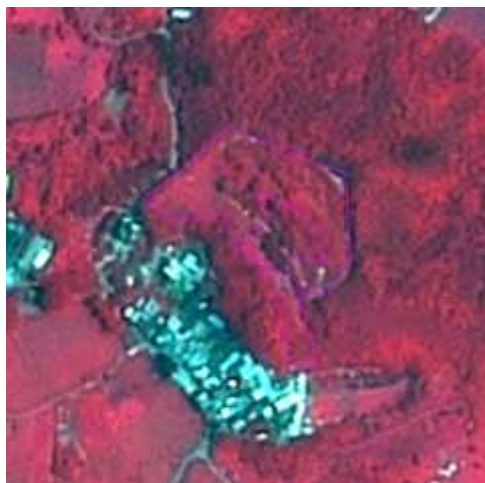
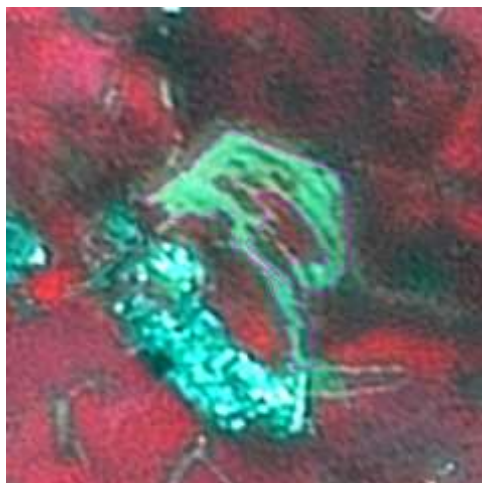

變異類型—未依規定期限改正

第 11211 期山坡地變異（編號 AA1311211002）查證回報成果

變異點資訊			
變遷期別	11211 期	監測類型	山坡地
變異點編號	AA1311211002	圖幅資訊	9723-3-093 軍功坑
參考地籍	麗山段四小段 351 號	變異點面積	2238.78 平方公尺
中心點坐標	E:307869.00 N:2767765.00		
前期衛星影像 (SPOT6) 拍攝日期 (2023/09/12)		後期衛星影像 (SPOT6) 拍攝日期 (2023/10/12)	
			
回報資訊			
權責單位	臺北市政府	查報日期	2023/11/16
查證結果	違規	變異類型	未依規定期限改正
內容描述	案址土資場水土保持設施部分遭土方覆蓋喪失功能，本府工務局大地工程業於 112 年 10 月 11 日(編號 EA11111001)處罰鍰並限期改正，目前改正中。		
現地照片			

變異類型—整坡作業


第 11211 期山坡地變異（編號 AK0211211121）查證回報成果

變異點資訊			
變遷期別	11211 期	監測類型	山坡地
變異點編號	AK0211211121	圖幅資訊	9521-4-027 苑裡坑
參考地籍	興隆段 210 號	變異點面積	12440.33 平方公尺
中心點坐標	E:214792.00 N:2704685.00		
前期衛星影像 (SPOT6) 拍攝日期 (2023/06/26)		後期衛星影像 (SPOT6) 拍攝日期 (2023/10/12)	
			
回報資訊			
權責單位	苗栗縣政府	查報日期	2023/11/23
查證結果	違規	變異類型	整坡作業
內容描述	現場疑似有大面積開挖整坡之跡象。		
現地照片			

11212 期違規變異查報紀錄




變異類型—違規農業使用

第 11212 期山坡地變異（編號 AF0211212046）查證回報成果

變異點資訊			
變遷期別	11212 期	監測類型	山坡地
變異點編號	AF0211212046	圖幅資訊	9623-2-054 嘉寶
參考地籍	瑞平段 127 號	變異點面積	1576.33 平方公尺
中心點坐標	E:282869.00 N:2779657.00		
前期衛星影像 (SPOT6) 拍攝日期 (2023/09/24)		後期衛星影像 (SPOT6) 拍攝日期 (2023/11/03)	
			
回報資訊			
權責單位	新北市政府	查報日期	2023/12/11
查證結果	違規	變異類型	違規農業使用
內容描述	鋪設混凝土地坪		
現地照片			




變異類型—超限利用

第 11212 期山坡地變異（編號 AH1311212052）查證回報成果

變異點資訊			
變遷期別	11212 期	監測類型	山坡地
變異點編號	AH1311212052	圖幅資訊	9622-2-027 尖山(四)
參考地籍	巴陵段 420 號	變異點面積	2788.36 平方公尺
中心點坐標	E:291758.00 N:2732608.00		
前期衛星影像 (SPOT6) 拍攝日期 (2023/09/14)		後期衛星影像 (Pleiades) 拍攝日期 (2023/11/03)	
			
回報資訊			
權責單位	桃園市政府	查報日期	2023/12/11
查證結果	違規	變異類型	超限利用
內容描述	疑似超限利用-農業除草		
現地照片			

變異類型—開發建築用地

第 11212 期山坡地變異（編號 AF1811212037）查證回報成果

變異點資訊			
變遷期別	11212 期	監測類型	山坡地
變異點編號	AF1811212037	圖幅資訊	9622-1-010 圓通寺
參考地籍	錦和段 780 號	變異點面積	637.21 平方公尺
中心點坐標	E:298420.00 N:2764976.00		
前期衛星影像 (SPOT6) 拍攝日期 (2023/09/12)		後期衛星影像 (Pleiades) 拍攝日期 (2023/11/04)	
			
回報資訊			
權責單位	新北市政府	查報日期	2023/12/07
查證結果	違規	變異類型	開發建築用地
內容描述	一、 本案經現場勘查，有開挖整地之情形。 二、 現場有機具開挖及施工機具等情形。		
現地照片	<div><div>AF1811212037_中區段地籍圖(780-1區-3區-3區-3區)地籍圖 拍攝日期: 2023年12月7日</div></div>		

變異類型—採取土石

此類型無相關回報資料

變異類型—修建道路或溝渠（鐵、公路）

第 11212 期山坡地變異（編號 AJ0211212210）查證回報成果



變異點資訊			
變遷期別	11212 期	監測類型	山坡地
變異點編號	AJ0211212210	圖幅資訊	9622-3-003 油車窩
參考地籍	五豐段 709 號	變異點面積	1038.77 平方公尺
中心點坐標	E:256126.00 N:2737351.00		
前期衛星影像 (SPOT6) 拍攝日期 (2023/08/10)		後期衛星影像 (Pleiades) 拍攝日期 (2023/11/04)	
			
回報資訊			
權責單位	新竹縣政府	查報日期	2023/12/21
查證結果	違規	變異類型	修建道路或溝渠(含鐵、公路)
內容描述	本案五豐段 709 地號本所已於 112 年 12 月 21 日竹鎮農字第 1122700346，函報新竹縣政府。		
現地照片			

變異類型—探礦、採礦

此類型無相關回報資料

變異類型—堆積土石

第 11212 期山坡地變異（編號 AJ0311212108）查證回報成果


變異點資訊			
變遷期別	11212 期	監測類型	山坡地
變異點編號	AJ0311212108	圖幅資訊	9622-4-077 店子岡
參考地籍	六福段 221 號	變異點面積	7306.61 平方公尺
中心點坐標	E:266617.00 N:2745574.00		
前期衛星影像 (Pleiades) 拍攝日期 (2023/08/13)		後期衛星影像 (SPOT6) 拍攝日期 (2023/10/17)	
			
回報資訊			
權責單位	新竹縣政府	查報日期	2023/12/11
查證結果	違規	變異類型	堆積土石
內容描述	未經申請核准即自行開挖邊坡整地。		
現地照片			

變異類型—設置公園、遊憩用地、運動場地或軍事訓練場

此類型無相關回報資料

變異類型—設置墳墓

第 11212 期山坡地變異（編號 AH0911212015）查證回報成果

變異點資訊			
變遷期別	11212 期	監測類型	山坡地
變異點編號	AH0911212015	圖幅資訊	9622-4-057 大北坑
參考地籍	北坑段 1295 號	變異點面積	268.84 平方公尺
中心點坐標	E:265358.00 N:2749736.00		
前期衛星影像 (SPOT6) 拍攝日期 (2023/10/01)		後期衛星影像 (Pleiades) 拍攝日期 (2023/11/04)	
			
回報資訊			
權責單位	桃園市政府	查報日期	2023/12/12
查證結果	違規	變異類型	設置墳墓
內容描述	修整墓地、設置混凝土地坪		
現地照片			


變異類型—處理廢棄物

第 11212 期山坡地變異（編號 AF1611212060）查證回報成果

變異點資訊			
變遷期別	11212 期	監測類型	山坡地
變異點編號	AF1611212060	圖幅資訊	9622-1-014 鶯歌
參考地籍	西湖段 315 號	變異點面積	4639.45 平方公尺
中心點坐標	E:283706.00 N:2762179.00		
前期衛星影像 (SPOT6) 拍攝日期 (2023/10/01)		後期衛星影像 (Pleiades) 拍攝日期 (2023/11/04)	
			
回報資訊			
權責單位	新北市政府	查報日期	2023/12/08
查證結果	違規	變異類型	處理廢棄物
內容描述	鋤草及堆置類似磁磚廢棄物		
現地照片			




變異類型—其他開挖整地

第 11212 期山坡地變異（編號 AI0111212001）查證回報成果

變異點資訊			
變遷期別	11212 期	監測類型	山坡地
變異點編號	AI0111212001	圖幅資訊	9419-1-009 山子頂
參考地籍	盧厝段 366-2 號	變異點面積	6220.79 平方公尺
中心點坐標	E:195336.00 N:2598709.00		
前期衛星影像 (SPOT6) 拍攝日期 (2023/09/14)		後期衛星影像 (SPOT6) 拍攝日期 (2023/11/03)	
			
回報資訊			
權責單位	嘉義市政府	查報日期	2023/12/06
查證結果	違規	變異類型	其他開挖整地
內容描述	盧厝段 366-2 地號土地現場陡坡處擅自開挖整地開闢施工便道，致地形地貌改變		
現地照片			

變異類型—未依核定計畫施工

第 11212 期山坡地變異（編號 AH0711212045）查證回報成果



變異點資訊			
變遷期別	11212 期	監測類型	山坡地
變異點編號	AH0711212045	圖幅資訊	9623-2-096 龍壽工業區
參考地籍	龍壽段 1629 號	變異點面積	618.2 平方公尺
中心點坐標	E:288314.00 N:2766855.00		
前期衛星影像 (SPOT6) 拍攝日期 (2023/09/24)		後期衛星影像 (SPOT6) 拍攝日期 (2023/11/03)	
			
回報資訊			
權責單位	桃園市政府	查報日期	2023/12/07
查證結果	違規	變異類型	未依核定計畫施工
內容描述	開挖整地		
現地照片			

變異類型—未依規定期限改正

此類型無相關回報資料

變異類型—整坡作業

第 11212 期山坡地變異（編號 AH0911212022）查證回報成果

變異點資訊			
變遷期別	11212 期	監測類型	山坡地
變異點編號	AH0911212022	圖幅資訊	9622-4-058 竹窩子
參考地籍	八德段 1152-2 號	變異點面積	4773.15 平方公尺
中心點坐標	E:268065.00 N:2751443.00		
前期衛星影像 (SPOT6) 拍攝日期 (2023/10/01)		後期衛星影像 (Pleiades) 拍攝日期 (2023/11/04)	
			
回報資訊			
權責單位	桃園市政府	查報日期	2023/12/12
查證結果	違規	變異類型	整坡作業
內容描述	開挖整地、整坡作業		
現地照片	