

## 附錄四

## 變異點查報成果—中央管河川水庫



# 目錄

<b>每 2 月 1 次：第 1 期 ( 10701 ) 查報成果</b> .....	<b>1</b>
第 1 期 ( 10701 ) 衛星影像使用 .....	2
第 1 期 ( 10701 ) 查報成果統計 .....	3
第 1 期 ( 10701 ) 違規變異查報紀錄 .....	7
<b>高頻率每 2 週 1 次：第 1 期 ( 107101 期 ) 查報成果</b> .....	<b>9</b>
高頻率第 1 期 ( 107101 ) 衛星影像使用 .....	10
高頻率第 1 期 ( 107101 ) 查報成果統計 .....	11
高頻率第 1 期 ( 107101 ) 違規變異查報紀錄 .....	15
<b>每 2 月 1 次：第 2 期 ( 10702 ) 查報成果</b> .....	<b>18</b>
第 2 期 ( 10702 ) 衛星影像使用 .....	19
第 2 期 ( 10702 ) 查報成果統計 .....	20
第 2 期 ( 10702 ) 違規變異查報紀錄 .....	23
<b>高頻率每 2 週 1 次：第 2 期 ( 107102 ) 查報成果</b> .....	<b>24</b>
高頻率第 2 期 ( 107102 ) 衛星影像使用 .....	25
高頻率第 2 期 ( 107102 ) 查報成果統計 .....	26
<b>高頻率每月及每 2 週 1 次：第 3 期 ( 107201 ) 查報成果</b> .....	<b>29</b>
高頻率第 3 期 ( 107201 ) 衛星影像使用 .....	30
高頻率第 3 期 ( 107201 ) 查報成果統計 .....	31
高頻率第 3 期 ( 107201 ) 違規變異查報紀錄 .....	36

---

<b>高頻率每 2 週 1 次：第 4 期 ( 107103 ) 查報成果</b> .....	<b>38</b>
高頻率第 4 期 ( 107103 ) 衛星影像使用 .....	39
高頻率第 4 期 ( 107103 ) 查報成果統計 .....	40
高頻率第 4 期 ( 107103 ) 違規變異查報紀錄 .....	43
<b>高頻率每 2 週 1 次：第 5 期 ( 107104 ) 查報成果</b> .....	<b>45</b>
高頻率第 5 期 ( 107104 ) 衛星影像使用 .....	46
高頻率第 5 期 ( 107104 ) 查報成果統計 .....	47
<b>每 2 月 1 次：第 3 期 ( 10703 ) 查報成果</b> .....	<b>49</b>
第 3 期 ( 10703 ) 衛星影像使用.....	50
第 3 期 ( 10703 ) 查報成果統計.....	51
<b>高頻率每 2 週 1 次：第 6 期 ( 107105 ) 查報成果</b> .....	<b>53</b>
高頻率第 6 期 ( 107105 ) 衛星影像使用 .....	54
高頻率第 6 期 ( 107105 ) 查報成果統計 .....	55
<b>高頻率每月及每 2 週 1 次：第 7 期 ( 107202 ) 查報成果</b> .....	<b>60</b>
高頻率第 7 期 ( 107202 ) 衛星影像使用 .....	61
高頻率第 7 期 ( 107202 ) 查報成果統計 .....	62
<b>高頻率每 2 週 1 次：第 8 期 ( 107106 ) 查報成果</b> .....	<b>64</b>
高頻率第 8 期 ( 107106 ) 衛星影像使用 .....	65
高頻率第 8 期 ( 107106 ) 查報成果統計 .....	66
<b>高頻率每 2 週 1 次：第 9 期 ( 107107 ) 查報成果</b> .....	<b>68</b>
高頻率第 9 期 ( 107107 ) 衛星影像使用 .....	69

---

---

高頻率第 9 期 ( 107107 ) 查報成果統計 .....	70
<b>每 2 月 1 次 : 第 4 期 ( 10704 ) 查報成果 .....</b>	<b>73</b>
第 4 期 ( 10704 ) 衛星影像使用.....	74
第 4 期 ( 10704 ) 查報成果統計.....	75
第 4 期 ( 10704 ) 違規變異查報紀錄 .....	77
<b>高頻率每 2 週 1 次 : 第 10 期 ( 107108 ) 查報成果 .....</b>	<b>79</b>
高頻率第 10 期 ( 107108 ) 衛星影像使用.....	80
高頻率第 10 期 ( 107108 ) 查報成果統計.....	81
高頻率第 10 期 ( 107108 ) 違規變異查報紀錄 .....	89
<b>高頻率每月及每 2 週 1 次 : 第 11 期 ( 107203 ) 查報成果 .....</b>	<b>99</b>
高頻率第 11 期 ( 107203 ) 衛星影像使用 .....	100
高頻率第 11 期 ( 107203 ) 查報成果統計.....	101
高頻率第 11 期 ( 107203 ) 違規變異查報紀錄 .....	105
<b>高頻率每 2 週 1 次 : 第 12 期 ( 107109 ) 查報成果 .....</b>	<b>115</b>
高頻率第 12 期 ( 107109 ) 衛星影像使用 .....	116
高頻率第 12 期 ( 107109 ) 查報成果統計.....	117
高頻率第 12 期 ( 107109 ) 違規變異查報紀錄 .....	121
<b>每 2 月 1 次 : 第 5 期 ( 10705 ) 查報成果 .....</b>	<b>122</b>
第 5 期 ( 10705 ) 衛星影像使用.....	123
第 5 期 ( 10705 ) 查報成果統計.....	124
第 5 期 ( 10705 ) 違規變異查報紀錄 .....	126

---

---

<b>高頻率每 2 週 1 次：第 13 期 ( 107110 ) 查報成果 .....</b>	<b>128</b>
高頻率第 13 期 ( 107110 ) 衛星影像使用 .....	129
高頻率第 13 期 ( 107110 ) 查報成果統計.....	130
<b>高頻率每 2 週 1 次：第 14 期 ( 107111 ) 查報成果 .....</b>	<b>134</b>
高頻率第 14 期 ( 107111 ) 衛星影像使用 .....	135
高頻率第 14 期 ( 107111 ) 查報成果統計.....	136
<b>每 2 月 1 次：第 6 期 ( 10706 ) 查報成果 .....</b>	<b>141</b>
第 6 期 ( 10706 ) 衛星影像使用.....	142
第 6 期 ( 10706 ) 查報成果統計.....	143
第 6 期 ( 10706 ) 違規變異查報紀錄 .....	145

---

# 圖目錄

第 10701 期全台衛星影像圖 .....	2
第 107101 期全台衛星影像圖.....	10
第 10702 期全台衛星影像圖 .....	19
第 107102 期全台衛星影像圖.....	25
第 107201 期全台衛星影像圖.....	30
第 107103 期全台衛星影像圖.....	39
第 107104 期全台衛星影像圖.....	46
第 10703 期全台衛星影像圖 .....	50
第 107105 期全台衛星影像圖.....	54
第 107202 期全台衛星影像圖.....	61
第 107106 期全台衛星影像圖.....	65
第 107107 期全台衛星影像圖.....	69
第 10704 期全台衛星影像圖 .....	74
第 107108 期全台衛星影像圖.....	80
第 107203 期全台衛星影像圖.....	100
第 107109 期全台衛星影像圖.....	116
第 10705 期全台衛星影像圖 .....	123
第 107110 期全台衛星影像圖.....	129
第 107111 期全台衛星影像圖.....	135

第 10706 期全台衛星影像圖 ..... 142



# 表目錄

第 10701 期河川區域變異點查證結果統計 .....	3
第 10701 期河川區域變異點回報認定結果 .....	3
第 10701 期中央管河川水庫變異 ( 編號 21110701001 ) 查證回報成果.....	7
第 107101 期河川區域變異點查證結果統計 .....	11
第 107101 期河川區域變異點回報認定結果 .....	11
第 107101 期中央管河川水庫變異 ( 編號 211107101002 ) 查證回報成果.....	15
第 107101 期中央管河川水庫變異 ( 編號 211107101003 ) 查證回報成果.....	17
第 10702 期河川區域變異點查證結果統計 .....	20
第 10702 期河川區域變異點回報認定結果 .....	20
第 10702 期中央管河川水庫變異 ( 編號 21010702002 ) 查證回報成果.....	23
第 107102 期河川區域變異點查證結果統計 .....	26
第 107102 期河川區域變異點回報認定結果 .....	26
第 107201 期河川區域變異點查證結果統計 .....	31
第 107201 期河川區域變異點回報認定結果 .....	31
第 107201 期中央管河川水庫變異 ( 編號 203107201006 ) 查證回報成果.....	36
第 107201 期中央管河川水庫變異 ( 編號 211107201010 ) 查證回報成果.....	37
第 107103 期河川區域變異點查證結果統計 .....	40
第 107103 期河川區域變異點回報認定結果 .....	40
第 107103 期中央管河川水庫變異 ( 編號 211107103002 ) 查證回報成果.....	43

---

第 107104 期河川區域變異點查證結果統計 .....	47
第 107104 期河川區域變異點回報認定結果 .....	47
第 10703 期河川區域變異點查證結果統計 .....	51
第 10703 期河川區域變異點回報認定結果 .....	51
第 107105 期河川區域變異點查證結果統計 .....	55
第 107105 期河川區域變異點回報認定結果 .....	55
第 107202 期河川區域變異點查證結果統計 .....	62
第 107202 期河川區域變異點回報認定結果 .....	62
第 107106 期河川區域變異點查證結果統計 .....	66
第 107106 期河川區域變異點回報認定結果 .....	66
第 107107 期河川區域變異點查證結果統計 .....	70
第 107107 期河川區域變異點回報認定結果 .....	70
第 10704 期河川區域變異點查證結果統計 .....	75
第 10704 期河川區域變異點回報認定結果 .....	75
第 10704 期中央管河川水庫變異 ( 編號 21010704001 ) 查證回報成果 .....	77
第 107108 期河川區域變異點查證結果統計 .....	81
第 107108 期河川區域變異點回報認定結果 .....	81
第 107108 期中央管河川水庫變異 ( 編號 211107108008 ) 查證回報成果 .....	89
第 107108 期中央管河川水庫變異 ( 編號 211107108009 ) 查證回報成果 .....	91
第 107108 期中央管河川水庫變異 ( 編號 211107108010 ) 查證回報成果 .....	93
第 107108 期中央管河川水庫變異 ( 編號 211107108013 ) 查證回報成果 .....	94

---

---

第 107108 期中央管河川水庫變異 ( 編號 211107108015 ) 查證回報成果.....	96
第 107108 期中央管河川水庫變異 ( 編號 211107108020 ) 查證回報成果.....	98
第 107203 期河川區域變異點查證結果統計 .....	101
第 107203 期河川區域變異點回報認定結果.....	101
第 107203 期中央管河川水庫變異 ( 編號 211107203001 ) 查證回報成果.....	105
第 107203 期中央管河川水庫變異 ( 編號 211107203002 ) 查證回報成果.....	107
第 107203 期中央管河川水庫變異 ( 編號 211107203003 ) 查證回報成果.....	109
第 107203 期中央管河川水庫變異 ( 編號 211107203004 ) 查證回報成果.....	111
第 107203 期中央管河川水庫變異 ( 編號 211107203006 ) 查證回報成果.....	113
第 107109 期河川區域變異點查證結果統計 .....	117
第 107109 期河川區域變異點回報認定結果.....	117
第 107109 期中央管河川水庫變異 ( 編號 204107109007 ) 查證回報成果.....	121
第 10705 期河川區域變異點查證結果統計 .....	124
第 10705 期河川區域變異點回報認定結果.....	124
第 10705 期中央管河川水庫變異 ( 編號 21110705002 ) 查證回報成果.....	126
第 107110 期河川區域變異點查證結果統計 .....	130
第 107110 期河川區域變異點回報認定結果.....	130
第 107111 期河川區域變異點查證結果統計 .....	136
第 107111 期河川區域變異點回報認定結果.....	136
第 10706 期河川區域變異點查證結果統計 .....	143
第 10706 期河川區域變異點回報認定結果.....	143

---

---

第 10706 期中央管河川水庫變異 ( 編號 20310706001 ) 查證回報成果.....	145
---------------------------------------------------	-----

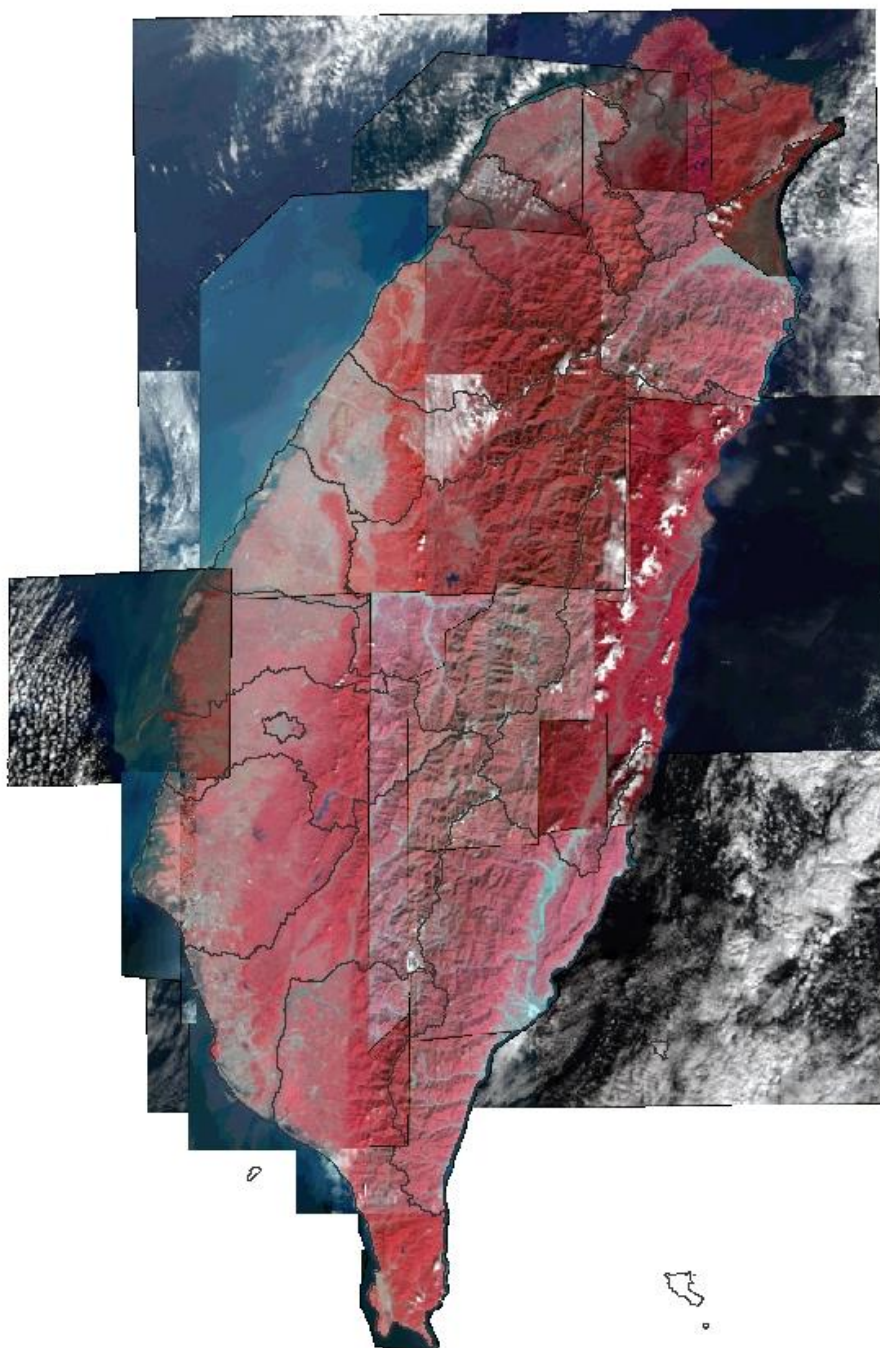
---

## 每 2 月 1 次：第 1 期（10701）查報成果

---

## 第 1 期 ( 10701 ) 衛星影像使用

前期影像使用 106 年 9 月至 10 月衛星影像，後期影像使用 106 年 11 月至 107 年 1 月 31 日衛星影像。



第 10701 期全台衛星影像圖

## 第 1 期 ( 10701 ) 查報成果統計

本期通報日期為 107 年 3 月 16 日，總共通報 33 個變異點。

第 10701 期河川區域變異點查證結果統計

回報成果	小計	合計
合法	28	33
違規	1	
已知工程	4	
不屬於其管轄範圍	0	

第 10701 期河川區域變異點回報認定結果

變異點編號	權責單位	所在縣市	查證結果	變異類型/行為	內容描述
20110701001	第一河川局	宜蘭縣大同鄉	合法	種植	經查該變異點位於家源橋上游，土場段 R26 何啟章君種植現地勘查，現場使用塑膠布覆蓋許可種植區，未發現異常情事。
20110701002	第一河川局	宜蘭縣大同鄉	合法	種植	經巡查為家源橋下游種植許可(烏山段 R38 林勝傳君)整地。
20110701003	第一河川局	宜蘭縣大同鄉	合法	其他	經查該變異點位於敦厚橋下游，四季段 R251 李賜郎君種植現地附近勘查，現場為河道，餘未發現異常情事。
20110701004	第一河川局	宜蘭縣大同鄉	合法	種植	經查該變異點位於敦厚橋上游，四季段 R207 林光勳君種植現地勘查，現場部份高灘崩塌，餘未發現異常情事。
20110701005	第一河川局	宜蘭縣三星鄉	合法	其他	未發現異常情事
20210701001	第二河川局	苗栗縣公館鄉	合法	其他	無明顯變異
20210701002	第二河川局	苗栗縣三灣鄉	合法	其他	經現場勘查，變異位置為位未登錄土地，河床卵石裸露乾涸，部分雜草枯黃，現況無明顯變異情事。

變異點編號	權責單位	所在縣市	查證結果	變異類型/行為	內容描述
20210701003	第二河川局	苗栗縣三灣鄉	合法	其他	經現場勘查，變異位置為私有土地，現況無人為使用及未發現有土石採取，挖掘埋填改變地形地貌異常情事。
20210701004	第二河川局	新竹縣竹東鎮	合法	其他	水深 80 公分的水田;本案查無行為人，現場已豎立公告牌，案錄案後續追蹤查察。
20310701001	第三河川局	南投縣南投市	已知工程	工程施作	「樟平溪中興堤防改善工程」工程施作
20310701002	第三河川局	臺中市南屯區	合法	其他	無明顯變異
20310701003	第三河川局	臺中市清水區	已知工程	工程施作	中威風力發電機工程範圍
20310701004	第三河川局	臺中市清水區	合法	其他	雜草枯萎，變化影響
20310701005	第三河川局	臺中市大甲區	合法	種植	本局許可種植公地(臺中市大甲區文安段 R55 地號-陳永嘉)耕作。
20310701006	第三河川局	臺中市外埔區	合法	種植	本局許可種植公地(臺中市外埔區內水尾段 R272-18 地號-林文賢)耕作。
20310701007	第三河川局	臺中市外埔區	合法	種植	本局許可種植公地(臺中市外埔區內水尾段 R223-王萬添)耕作。
20310701008	第三河川局	臺中市豐原區	合法	種植	私有土地種植
20310701009	第三河川局	南投縣國姓鄉	合法	其他	私有地，現場無明顯變異。
20310701010	第三河川局	南投縣埔里鎮	合法	整地	私有地蕭景元許可整地案件。
20310701011	第三河川局	南投縣國姓鄉	合法	其他	現場無明顯變異。



變異點編號	權責單位	所在縣市	查證結果	變異類型/行為	內容描述
20310701012	第三河川局	南投縣國姓鄉	合法	其他	經現場查看，現況為荒地，無明顯變異，本案擬上傳結案。
20410701001	第四河川局	彰化縣大城鄉	合法	改變流路	1、本案經查係為改變流路所生之變異，經查未發現不法情事。2、文呈閱後擬存查。
20410701002	第四河川局	南投縣信義鄉	已知工程	工程施作	1、經至現場查勘，系河床砂石運輸便道施工產生之變異，巡查周邊河床未發現不法情事。2、擬文呈閱後存查。
20410701003	第四河川局	南投縣水里鄉	合法	其他	1、經現場查核，系為原河床便道遭大水沖毀，巡查周邊河段未發現不法之情事。2、擬文呈閱後存查。
20410701004	第四河川局	南投縣信義鄉	合法	整地	1、經現場勘查，系核可整地之變異，巡防周邊未發現不法情事。2、擬文呈閱後存查。
20710701001	第七河川局	高雄市林園區	合法	其他	高雄市政府海洋局 106 年度高雄市林園區汕尾漁港航道泊地土方標售工程
20710701002	第七河川局	高雄市大樹區	合法	其他	現場為農民鋪設塑膠布以防雜草叢生。
20710701003	第七河川局	高雄市大樹區	合法	其他	經查係本局辦理高屏溪大莊堤防防災減災工程
20710701004	第七河川局	高雄市旗山區	合法	其他	經現場勘查雜草叢生，無明顯變異。
20710701005	第七河川局	屏東縣里港鄉	合法	其他	經查為本局辦理里嶺橋河道疏浚工程運輸便道
20710701006	第七河川局	高雄市杉林區	合法	其他	臺灣農田水利會取水工程
20810701001	第八河川局	臺東縣延平鄉	已知工程	工程施作	工程取土區

變異點編號	權責單位	所在縣市	查證結果	變異類型/行為	內容描述
21110701001	臺北水源特定區管理局	新北市 新店區	違規	其他	現地發現有涉嫌疑似開挖及鋪設水泥鋪面施工之情形

第 1 期 ( 10701 ) 違規變異查報紀錄

第 10701 期中央管河川水庫變異 ( 編號 21110701001 ) 查證回報成果

變異點資訊			
變遷期別	10701 期	監測類型	中央管河川水庫
變異點編號	21110701001	圖幅資訊	9722-4-032 龜山
參考地籍	新北市新店區長福段 657 地號附近號	變異點面積	3991.93 平方公尺
中心點坐標	E:303798.09 N:2756471.04		
前期衛星影像 (SPOT6) 拍攝日期 (11/10/2017) 		後期衛星影像 (SPOT6) 拍攝日期 (12/10/2017) 	
彩色航照圖 		電子地圖 	
回報資訊			
權責單位	臺北水源特定區管理局	查報日期	03/20/2018
查證結果	違規	變異類型	其他
內容描述	現地發現有涉嫌疑似開挖及鋪設水泥鋪面施工之情形		

現地照片

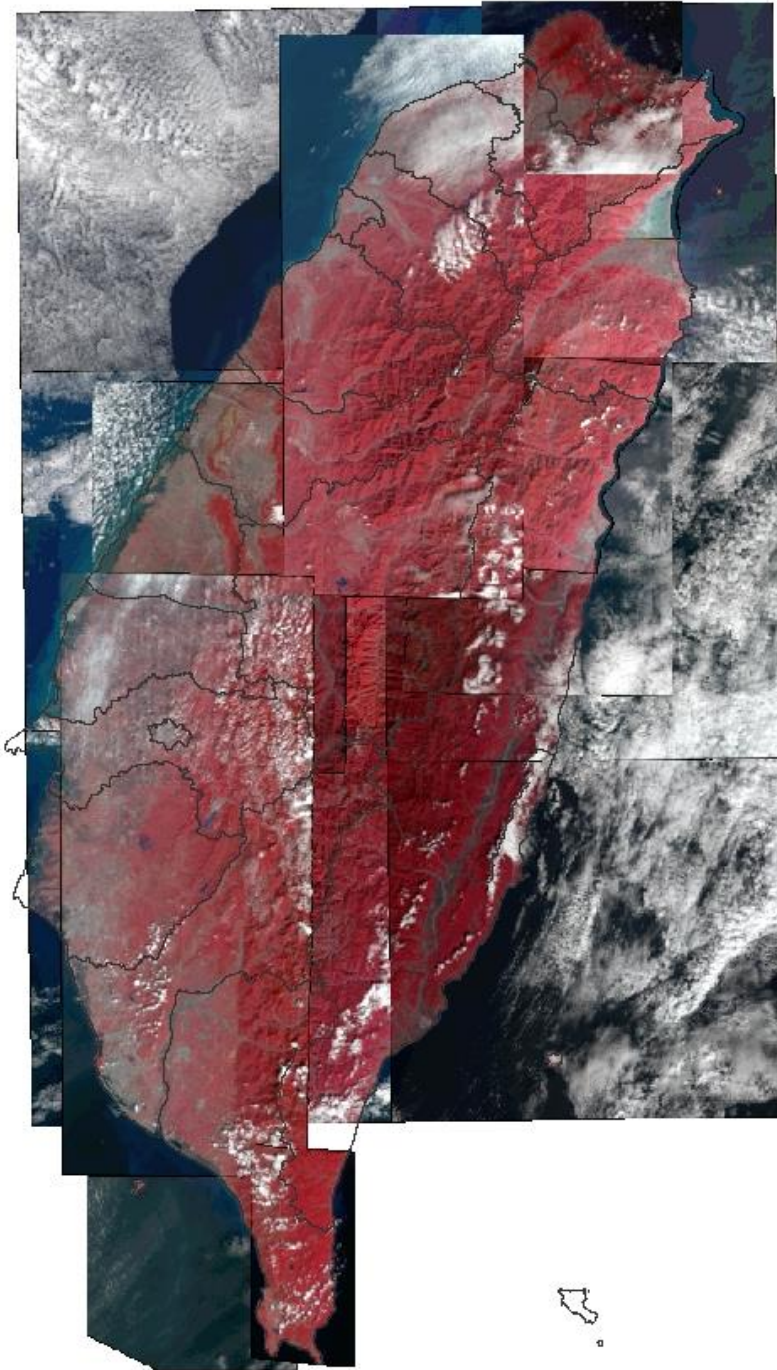


## 高頻率每 2 週 1 次：第 1 期（107101 期）查報成果

---

## 高頻率第 1 期 ( 107101 ) 衛星影像使用

前期影像使用 106 年 11 月至 107 年 1 月 30 日衛星影像，後期影像使用 107 年 2 月 1 日至 3 月 8 日衛星影像。



第 107101 期全台衛星影像圖

## 高頻率第 1 期 ( 107101 ) 查報成果統計

本期通報日期為 107 年 3 月 26 日，總共通報 33 個變異點

第 107101 期河川區域變異點查證結果統計

回報成果	小計	合計
合法	21	33
違規	2	
已知工程	9	
不屬於其管轄範圍	1	

第 107101 期河川區域變異點回報認定結果

變異點編號	權責單位	所在縣市	查證結果	變異類型/行為	內容描述
201107101001	第一河川局	宜蘭縣大同鄉	合法	整地	經查該變異點位於則前橋上游，米羅段 R7 黃宜中君種植現地勘查，現場許可種植整地，未發現異常情事。
201107101002	第一河川局	宜蘭縣大同鄉	合法	種植	經查該變異點位於執信橋下游，松羅段 R31 莊慧玲君種植現地勘查，現場許可種植蔬菜苗，未發現異常情事。
202107101001	第二河川局	苗栗縣銅鑼鄉	合法	其他	本局銅鑼護岸工程施工
202107101002	第二河川局	苗栗縣銅鑼鄉	合法	其他	無明顯變異
202107101003	第二河川局	新竹縣竹北市	合法	其他	舊有蓄水池乾枯，現況因雨積水回復水體，現場無挖掘埋填之情事
203107101001	第三河川局	彰化縣伸港鄉	合法	其他	荒地無明顯變異
203107101002	第三河川局	臺中市大肚區	已知工程	工程施作	經查為農田水利會大肚工作站消坡塊堆置場，無違反水利法之情事，本案擬上傳結案。
203107101003	第三河川局	臺中市大里區	已知工程	工程施作	大里溪水門維護

變異點編號	權責單位	所在縣市	查證結果	變異類型/行為	內容描述
203107101004	第三河川局	彰化縣芬園鄉	合法	整地	私有土地整平。
203107101005	第三河川局	臺中市豐原區	已知工程	工程施作	臺中市政府辦理后豐鐵馬道花樑鋼橋基礎加固工程。
203107101006	第三河川局	南投縣草屯鎮	不屬於其管轄範圍	其他	本案位於河川區域外。
203107101007	第三河川局	臺中市東勢區	已知工程	工程施作	本局大甲溪東勢堤防(11 工區)工程
203107101008	第三河川局	南投縣國姓鄉	合法	其他	本件變異點，前期已通報並查處在案，經現場查看為荒地，擬上傳結案。
203107101009	第三河川局	南投縣國姓鄉	合法	其他	經現場查看並詢問附近居民，此變異為水土保持局清排水溝渠所致，無違反水利法之情事，本案擬上傳結案。
204107101001	第四河川局	雲林縣二崙鄉	合法	種植	1. 本案經查係為種類覆蓋帆布之情形。2. 文呈閱後擬存查。
204107101002	第四河川局	南投縣竹山鎮	合法	其他	1. 本案經前往現場勘查係本局清水溪柯子坑堤防內綠美化認養區小黃山景觀區，附近未發現不法之情事。2. 文呈閱後擬存查。
204107101003	第四河川局	南投縣名間鄉	已知工程	工程施作	1、經至現場勘查，系本局濁水溪濁水堤段防災減災工程施工之變異，巡查周邊河床未發現不法情事。1、擬文呈閱後存查。
204107101004	第四河川局	南投縣信義鄉	已知工程	工程施作	1、經現場勘查，本件系本局濁水溪民和堤段防災減災工程施工所造成之變異，巡查周邊河床，未發現不法之情事。2、擬文呈閱後存查。
205107101001	第五河川局	嘉義縣六腳鄉	合法	其他	嘉義縣政府蒜頭生態園區水池清理。
205107101002	第五河川局	嘉義縣中埔鄉	已知工程	工程施作	赤蘭溪溪底寮堤防樁號 1 660 水門雜草木清除。




變異點編號	權責單位	所在縣市	查證結果	變異類型/行為	內容描述
205107101003	第五河川局	嘉義縣 水上鄉	合法	整地	土地整理
205107101004	第五河川局	臺南市 白河區	合法	其他	無明顯變異
205107101005	第五河川局	嘉義縣 竹崎鄉	合法	其他	無明顯變異
205107101006	第五河川局	嘉義縣 中埔鄉	合法	其他	無明顯變異。
205107101007	第五河川局	雲林縣 斗六市	合法	其他	經查為虎尾溪鎮北堤防 0 + 900 堤外水門排水路清理
205107101008	第五河川局	嘉義縣 梅山鄉	合法	整地	經現場勘查為民眾整地種植行為
206107101001	第六河川局	臺南市 南化區	已知工程	工程施作	經查該變異位置為菜寮溪南化區中坑段 457-8 地號旁河川區域內未登錄地，係為公路總局第五區養護工程處施作台 20 乙線道路拓寬改善工程所產生之變異情形。
209107101001	第九河川局	花蓮縣 吉安鄉	合法	整地	經查為本局同意備查，交通部公路總局第四區養護工程處花蓮工務段於台九丙線 11K+770-820 處下邊坡搶修工程(106.10.20 水九管字第 10602069180 號函)，無違規情形。
210107101001	第十河川局	桃園市 龍潭區	已知工程	工程施作	龍潭區三坑生態公園下游水溝改善工程
211107101001	臺北水源特定區管理局	新北市 新店區	合法	其他	發現現地為山崩之情形。
211107101002	臺北水源特定區管理局	新北市 坪林區	違規	整地	107 年 3 月 29 日現場勘查疑似變異點位於新北市坪林區坑子口段樹梅嶺小段 8-2 地號附近 ( TWD97 : X320080、Y2761634 )，涉嫌開挖整地 ( 詳照片 )，本局擬函請新北市政府本於權責卓處。

變異點編號	權責單位	所在縣市	查證結果	變異類型/行為	內容描述
211107101003	臺北水源特定區管理局	新北市石碇區	違規	種植	107年3月31日現場勘查疑似變異點位於新北市石碇區小格頭段直潭小段213地號附近(TWD97: X317250、Y2759183)，涉嫌整地種植茶樹(詳照片)，本局將函請新北市政府本於權責卓處。
211107101004	臺北水源特定區管理局	新北市坪林區	合法	其他	107年3月29日現場勘查新北市坪林區金瓜寮段261地號附近(TWD97: X318447、Y2756557)疑似變異地點，現況為除草未發現開挖整地等情事。






高頻率第 1 期 ( 107101 ) 違規變異查報紀錄

第 107101 期中央管河川水庫變異 ( 編號 211107101002 ) 查證回報成果

變異點資訊			
變遷期別	107101 期	監測類型	中央管河川水庫
變異點編號	211107101002	圖幅資訊	9722-4-018 磨石坑
參考地籍	坑子口段樹梅嶺小段 8-2 地號附近號	變異點面積	1210.19 平方公尺
中心點坐標	E:319249.36 N:2761840.32		
前期衛星影像 (SPOT7) 拍攝日期 (01/16/2018)	後期衛星影像 (SPOT6) 拍攝日期 (02/19/2018)		
			
彩色航照圖	電子地圖		
			
回報資訊			
權責單位	臺北水源特定區管理局	查報日期	03/29/2018
查證結果	違規	變異類型	整地
內容描述	107 年 3 月 29 日現場勘查疑似變異點位於新北市坪林區坑子口段樹梅嶺小段 8-2 地號附近 ( TWD97 : X320080 、 Y2761634 ) · 涉嫌開挖整地 ( 詳照片 ) · 本局擬函請新北市政府本於權責卓處。		

現地照片			
------	--	------------------------------------------------------------------------------------	--

第 107101 期中央管河川水庫變異 ( 編號 211107101003 ) 查證回報成果

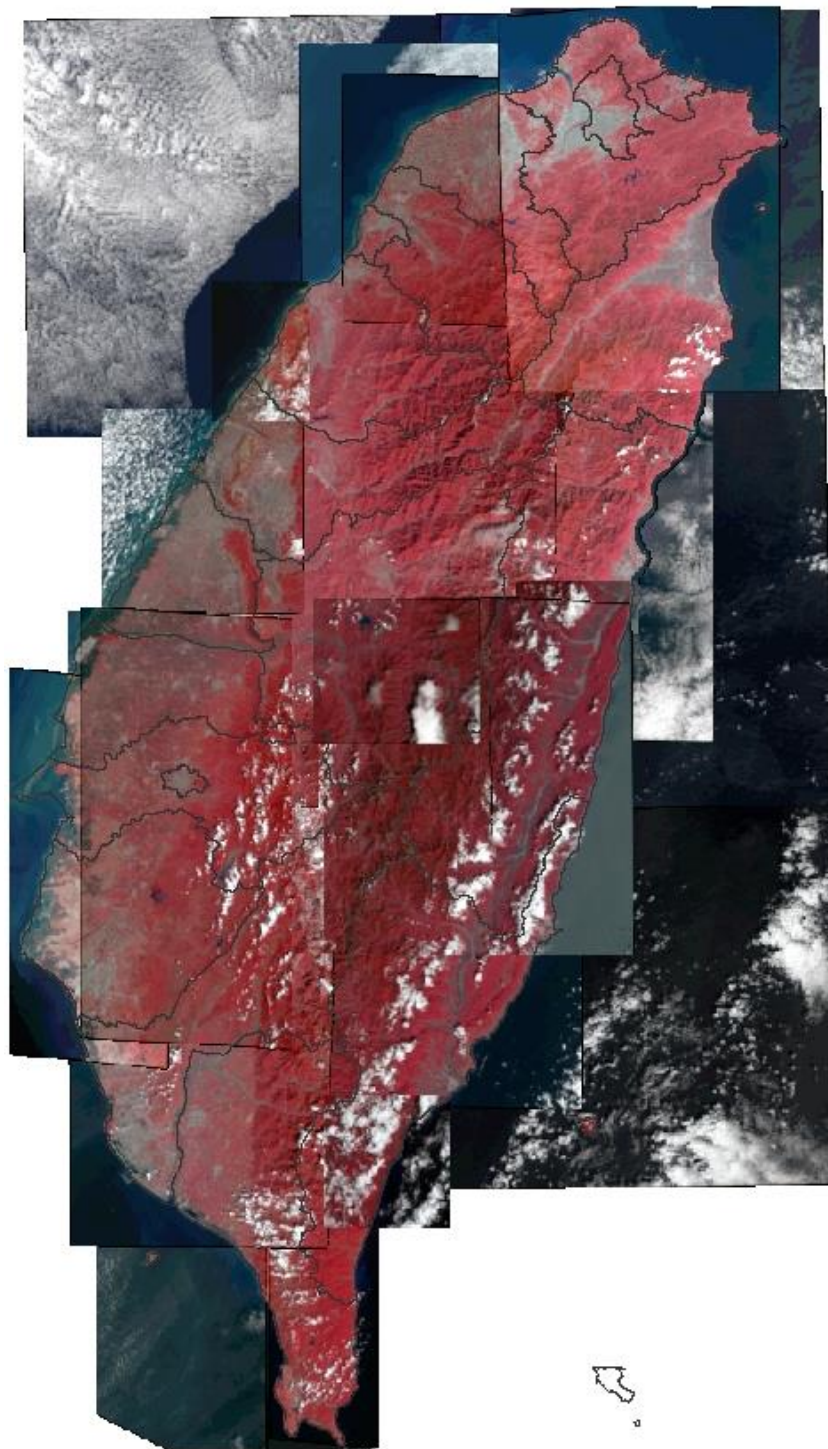
變異點資訊			
變遷期別	107101 期	監測類型	中央管河川水庫
變異點編號	211107101003	圖幅資訊	9722-4-027 灣潭
參考地籍	小格頭段直潭小段 213 地號附近號	變異點面積	1672.39 平方公尺
中心點坐標	E:316419.43 N:2759387.09		
前期衛星影像 (SPOT6) 拍攝日期 (11/10/2017)			
後期衛星影像 (SPOT6) 拍攝日期 (02/19/2018)			
彩色航照圖			
電子地圖			
回報資訊			
權責單位	臺北水源特定區管理局	查報日期	03/29/2018
查證結果	違規	變異類型	種植
內容描述	107 年 3 月 31 日現場勘查疑似變異點位於新北市石碇區小格頭段直潭小段 213 地號附近 ( TWD97 : X317250、Y2759183 )，涉嫌整地種植茶樹 ( 詳照片 )，本局將函請新北市政府本於權責卓處。		
現地照片			

## 每 2 月 1 次：第 2 期 ( 10702 ) 查報成果

---

## 第 2 期 ( 10702 ) 衛星影像使用

前期影像使用 106 年 11 月至 107 年 1 月衛星影像，後期影像使用 107 年 2 月至 3 月衛星影像。



第 10702 期全台衛星影像圖

## 第 2 期 ( 10702 ) 查報成果統計

本期通報日期為 107 年 4 月 20 日，總共通報 26 個變異點。

第 10702 期河川區域變異點查證結果統計

回報成果	小計	合計
合法	21	26
違規	1	
已知工程	4	

第 10702 期河川區域變異點回報認定結果

變異點編號	權責單位	所在縣市	查證結果	變異類型/行為	內容描述
20210702001	第二河川局	苗栗縣頭份市	已知工程	工程施作	經現勘，查為苗栗縣政府辦理苗栗縣北橫公路斗煥坪至三灣段工程案，現況未發現違規異常情事。
20210702002	第二河川局	苗栗縣三灣鄉	合法	整地	經現勘，查為私有土地申請整地種植許可使用案，案依水授二字第 10702010780 號函，本署水授二字第 001789、001790、001791、001792 號河川公地種植使用許可及水二管字第 10702017950 號函辦理，現況未發現違規異常情事。
20210702003	第二河川局	新竹縣竹北市	合法	其他	該地現況平坦，現場無發現違規之情形
20210702004	第二河川局	新竹縣新埔鎮	合法	其他	為土地表土草皮刮除
20210702005	第二河川局	新竹縣新埔鎮	合法	其他	私有土地無明顯變異
20210702006	第二河川局	新竹縣新埔鎮	合法	其他	無明顯變異，亦無採取土石情事
20210702007	第二河川局	新竹縣新埔鎮	合法	其他	無明顯變異



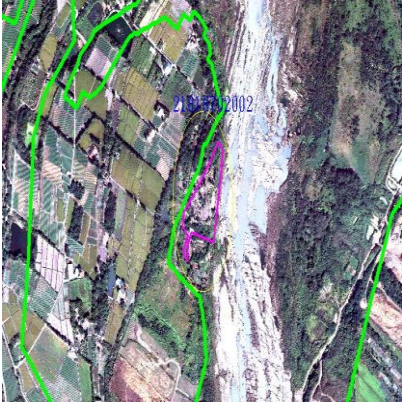




變異點編號	權責單位	所在縣市	查證結果	變異類型/行為	內容描述
20210702008	第二河川局	新竹縣 新埔鎮	合法	其他	為土地雜草枯萎.無採取土石情事
20210702009	第二河川局	新竹縣 新埔鎮	合法	其他	為土地之雜草剷除.無採取土石情事
20210702010	第二河川局	新竹縣 新埔鎮	合法	其他	為私有地雜草剷除
20210702011	第二河川局	新竹縣 竹北市	合法	其他	現況雜草叢生，車輛或徒步無法向前走，無發現挖掘開挖之情形，現場無發現異狀之情形
20610702001	第六河川局	臺南市 安定區	已知工程	工程施作	該變異點為中油向本局申請施作天然氣 26 吋輸氣管線工程.
20610702002	第六河川局	高雄市 阿蓮區	合法	整地	現場經查位於二仁溪阿蓮區中路段 91-8 地號早私土有地，為地主整地後造成變異之情形(如照片)，現場未發現違法或異常情事。
20610702003	第六河川局	高雄市 田寮區	已知工程	工程施作	現場查為高雄市田寮區狗氫段 35-2 地號旁未登錄地，為本局工務課二仁溪防災減災工程施作造成之變異。
20710702001	第七河川局	屏東縣 九如鄉	合法	魚塢	舊魚塢整修。
20710702002	第七河川局	高雄市 大樹區	合法	其他	無明顯變異
20710702003	第七河川局	屏東縣 內埔鄉	合法	其他	無明顯變異、應為白色帆布及雜草乾枯產生之變化
20710702004	第七河川局	高雄市 杉林區	合法	整地	現場整地除草整平，未有種植作物及其他違反水利法情事。
20710702005	第七河川局	高雄市 六龜區	合法	其他	現場位於排水溝渠旁，未發現有不法情事及明顯變異。
20710702006	第七河川局	高雄市 六龜區	合法	其他	無明顯變異

變異點編號	權責單位	所在縣市	查證結果	變異類型/行為	內容描述
21010702001	第十河川局	桃園市大溪區	已知工程	工程施作	北區水資源局施作「石門水庫防淤隧道工程計畫(第一階段)後池堰下游河道整理工程」。
21010702002	第十河川局	桃園市大溪區	違規	種植	未經許可種植農作物，擬函請桃園市政府妥處。
21110702001	臺北水源特定區管理局	新北市坪林區	合法	其他	107年4月24日現場勘查新北市坪林區大舌湖段大舌湖小段107-7號附近(TWD97: X324143、Y2762387)疑似變異地點，現況為除草，未發現開挖整地等情事。
21110702002	臺北水源特定區管理局	新北市石碇區	合法	種植	1、經查疑似變異點位於新北市石碇區小格頭段車門寮小段140地號附近，因係爭地點為國有林地，即於107年4月25日函請行政院農業委員會本於權責派員勘查後，檢具相關資料及照片供本局回報。2、行政院農業委員會林務局羅東林管處回覆係新植造林而致自然植被改變，爰核無非法行為。」
21110702003	臺北水源特定區管理局	新北市新店區	合法	其他	飛UAV 勘查, 發現現地有山坡崩塌之情形
21110702004	臺北水源特定區管理局	新北市坪林區	合法	其他	107年4月24日現場勘查新北市坪林區碧湖段194號附近(TWD97: X328549、Y2752013)疑似變異地點，現況雜草叢生，未發現開挖整地等情事。

第 2 期 ( 10702 ) 違規變異查報紀錄

第 10702 期中央管河川水庫變異 ( 編號 21010702002 ) 查證回報成果

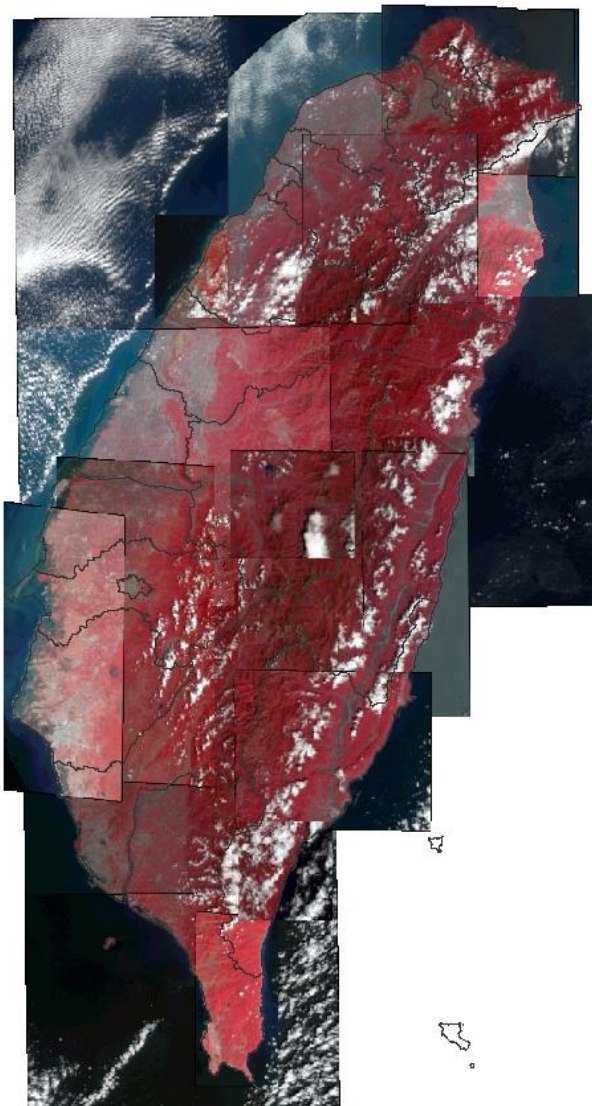
變異點資訊			
變遷期別	10702 期	監測類型	中央管河川水庫
變異點編號	21010702002	圖幅資訊	9622-1-051 內柵
參考地籍		變異點面積	14137.2 平方公尺
中心點坐標	E:276685.69 N:2750572.44		
前期衛星影像 (SPOT6) 拍攝日期 (01/10/2018)			
後期衛星影像 (SPOT6) 拍攝日期 (03/10/2018)			
彩色航照圖			
電子地圖			
回報資訊			
權責單位	第十河川局	查報日期	04/23/2018
查證結果	違規	變異類型	種植
內容描述	未經許可種植農作物，擬函請桃園市政府妥處。		
現地照片			

## 高頻率每 2 週 1 次：第 2 期 ( 107102 ) 查報成果

---

## 高頻率第 2 期 ( 107102 ) 衛星影像使用

前期影像使用 107 年 2 月 1 日至 3 月 8 日衛星影像，後期影像使用 107 年 3 月 9 日至 4 月 5 日衛星影像。



第 107102 期全台衛星影像圖

## 高頻率第 2 期 ( 107102 ) 查報成果統計

本期通報日期為 107 年 4 月 23 日，總共通報 25 個變異點。

第 107102 期河川區域變異點查證結果統計

回報成果	小計	合計
合法	18	25
違規	0	
已知工程	7	
不屬於其管轄範圍	0	

第 107102 期河川區域變異點回報認定結果

變異點編號	權責單位	所在縣市	查證結果	變異類型/行為	內容描述
201107102001	第一河川局	宜蘭縣大同鄉	合法	種植	經查該變異點位於蘭陽溪界點南山段下游，南山段 R25-1 謝裕良君種植現地附近勘查，現場種植蔬菜，餘未發現異常情事。
201107102002	第一河川局	宜蘭縣宜蘭市	已知工程	工程施作	合法工程
201107102003	第一河川局	宜蘭縣員山鄉	已知工程	工程施作	合法工程
201107102004	第一河川局	宜蘭縣宜蘭市	已知工程	工程施作	合法工程
201107102005	第一河川局	宜蘭縣壯圍鄉	合法	種植	無明顯變異
201107102006	第一河川局	宜蘭縣宜蘭市	已知工程	工程施作	合法工程
201107102007	第一河川局	宜蘭縣壯圍鄉	合法	種植	無明顯變異
204107102001	第四河川局	彰化縣溪州鄉	合法	種植	1.本案經前往現場勘查係河川公地申請人種植輪作農作物，附近河床未發現不法之情事。 2.文擬呈閱後存查。

變異點編號	權責單位	所在縣市	查證結果	變異類型/行為	內容描述
204107102002	第四河川局	雲林縣西螺鎮	合法	種植	1、變異點顯示位置係為種植蔬菜覆蓋的不織布，並無發現不法之情事。2、文擬陳後存查。
204107102003	第四河川局	南投縣竹山鎮	已知工程	工程施作	1.本案經前往現場勘查係本局工務課清水溪防災減災工程，附近河床未發現不法之情事。2.文擬呈閱後存查。
204107102004	第四河川局	彰化縣二水鄉	合法	其他	1,經現場勘查，系樹木移植雜木鏟除造成變異，查周邊河床未發現不法之情形。2、擬文呈閱後存查。
204107102005	第四河川局	雲林縣荖桐鄉	合法	其他	1、變異點顯示位置為本局發包清除廢棄物工程，並無發現異樣。2、文擬陳後存查。
204107102006	第四河川局	南投縣竹山鎮	合法	其他	1、經至現場勘查，系農路整理後之變異，巡防附近河床未發現不法情事。2、擬文呈閱後存查。
204107102007	第四河川局	南投縣水里鄉	合法	其他	1、經現場查看，系公路局駁坎施工之變異，巡查周邊河床，未發現不法之情事。2、擬文呈閱後存查。
205107102001	第五河川局	臺南市白河區	合法	整地	整地情形。
205107102002	第五河川局	臺南市白河區	已知工程	工程施作	橋樑施作
205107102003	第五河川局	雲林縣斗六市	合法	整地	經查為民眾整地變異情形
205107102004	第五河川局	雲林縣元長鄉	合法	其他	已知工程橋樑施工
205107102005	第五河川局	雲林縣北港鎮	合法	整地	整地後植生變化
205107102006	第五河川局	雲林縣斗六市	合法	其他	經查為本局水門維護清淤排水路工程

變異點編號	權責單位	所在縣市	查證結果	變異類型/行為	內容描述
205107102007	第五河川局	雲林縣斗六市	合法	其他	經查為本局水門維護清淤排水路工程
206107102001	第六河川局	臺南市北區	已知工程	工程施作	現場查為臺南市政府申請施作鹽水溪橋改建工程工區。
206107102002	第六河川局	臺南市官田區	合法	其他	經查該變異位置為官田溪官田區官中段 634 地號，係為民眾之前農地旁灌溉用蓄水池。
209107102001	第九河川局	花蓮縣玉里鎮	合法	其他	經現場勘查，該變異點為秀姑巒溪左岸玉里堤防堤尾與卓溪匯流處，花蓮縣環境保護局申請於玉水圳人工濕地遭莫蘭蒂颱風侵襲災損復原計畫工程，現場施作所形成變異點之現況，現場無違規情事返局呈報拍照如(照片一)、(照片二)。
209107102002	第九河川局	花蓮縣光復鄉	合法	其他	為本局工務課施做砂荖堤段河川環境改善工程，查無違規情形

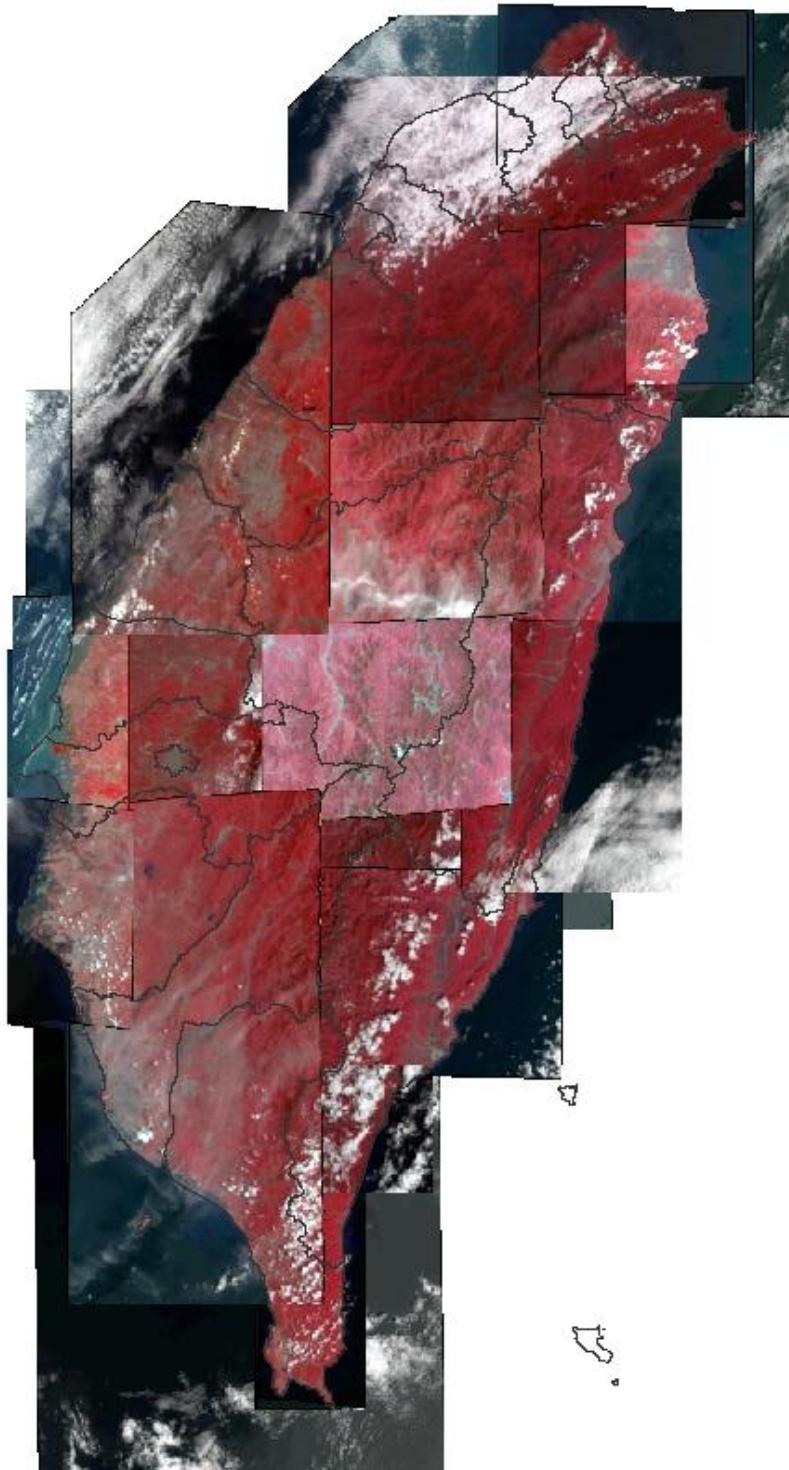


## 高頻率每月及每 2 週 1 次：第 3 期 ( 107201 ) 查報成果

---

### 高頻率第 3 期 ( 107201 ) 衛星影像使用

前期影像使用 107 年 3 月 9 日至 4 月 5 日衛星影像，後期影像使用 107 年 4 月 6 日至 4 月 20 日衛星影像。



第 107201 期全台衛星影像圖

## 高頻率第 3 期 ( 107201 ) 查報成果統計

本期通報日期為 107 年 5 月 7 日，總共通報 48 個變異點。

第 107201 期河川區域變異點查證結果統計

回報成果	小計	合計
合法	33	48
違規	2	
已知工程	12	
不屬於其管轄範圍	1	

第 107201 期河川區域變異點回報認定結果

變異點編號	權責單位	所在縣市	查證結果	變異類型/行為	內容描述
201107201001	第一河川局	宜蘭縣 三星鄉	合法	整地	
202107201001	第二河川局	苗栗縣 南庄鄉	已知工程	工程施作	1.經現勘查為苗栗縣政府辦理「南庄鄉農夫市集空間改善工程」案。2.本案依經濟部水利署速報單 107 年 4 月 19 日交辦重要會議結論事項及苗栗縣政府 107 年 4 月 20 日府農休字第 1070075947 號函辦理。
202107201002	第二河川局	苗栗縣 三灣鄉	合法	其他	經現勘查，現場無明顯變異情形及未發現有違規情事。
203107201001	第三河川局	南投縣 草屯鎮	已知工程	工程施作	經濟部水利署中區水資源局辦理烏溪烏嘴潭人工湖工程計畫-烏溪平林二號堤防新建工程設施臨時施工工務所。
203107201002	第三河川局	南投縣 草屯鎮	已知工程	工程施作	經濟部水利署中區水資源局辦理烏溪烏嘴潭人工湖工程計畫-烏溪平林二號堤防新建工程。
203107201003	第三河川局	南投縣 草屯鎮	已知工程	工程施作	「貓羅溪平林橋上下游河段疏濬作業」工程施作。
203107201004	第三河川局	臺中市 大肚區	合法	其他	無明顯變異

變異點編號	權責單位	所在縣市	查證結果	變異類型/行為	內容描述
203107201005	第三河川局	彰化縣 彰化市	合法	其他	無明顯變異
203107201006	第三河川局	彰化縣 彰化市	違規	整地	經查為許可農民整地(王水池, R114)
203107201007	第三河川局	彰化縣 彰化市	合法	其他	現場無明顯變異, 擬上傳結案。
203107201008	第三河川局	臺中市 霧峰區	已知工程	工程施作	交通部臺灣區國道高速公路局辦理國道高速公路後續路段橋梁耐震補強工程(區段1-2)
203107201009	第三河川局	臺中市 霧峰區	合法	其他	經現場查看無明顯變異, 擬上傳結案。
203107201010	第三河川局	南投縣 草屯鎮	合法	整地	經查為農民張維華整地(茄荖山段 R30), 已申請許可在案, 本案擬上傳結案。
203107201011	第三河川局	臺中市 豐原區	合法	其他	私有土地, 無明顯變化。
203107201012	第三河川局	南投縣 國姓鄉	合法	整地	私有地整地。
203107201013	第三河川局	南投縣 國姓鄉	合法	種植	北山坑段 R17 號黃戴銀妹許可案種植。
203107201014	第三河川局	南投縣 埔里鎮	合法	整地	私有地整地。
203107201015	第三河川局	臺中市 東勢區	合法	其他	台電後池堰
204107201001	第四河川局	彰化縣 二水鄉	合法	其他	1、經現場查勘, 係田地翠綠雜草灌水變少變枯黃, 巡查該河段河床未發現不法之情事。2、擬文呈閱後存查。
205107201001	第五河川局	臺南市 白河區	合法	整地	土地整理






變異點編號	權責單位	所在縣市	查證結果	變異類型/行為	內容描述
205107201002	第五河川局	嘉義縣 大林鎮	合法	整地	經現場勘查為民眾整地行為。
205107201003	第五河川局	嘉義市 西區	合法	其他	無明顯變異。
205107201004	第五河川局	嘉義市 東區	已知工程	工程施作	橋樑興建工程
205107201005	第五河川局	嘉義市 東區	已知工程	工程施作	橋樑興建工程
205107201006	第五河川局	嘉義縣 竹崎鄉	合法	其他	未發現異常情形
206107201001	第六河川局	臺南市 安南區	合法	魚塭	經查為魚塭閒置久導致水堀乾枯導致變異
206107201002	第六河川局	臺南市 大內區	已知工程	工程施作	經查為曾文溪二重溪段 513 地號旁未登錄地，係本局工務課辦理曾文溪二溪大橋上下游左岸併辦土石標售工程。
206107201003	第六河川局	臺南市 山上區	合法	整地	經查該變異位置為菜寮溪山上區牛稠埔段 313 地號旁未登錄地，係為民眾整地後產生之變異情形。
206107201004	第六河川局	臺南市 左鎮區	合法	種植	經查該變異位置為菜寮溪左鎮區光和段 390-7 地號旁未登錄地，係為民眾將舊有作物（香蕉）鏟除後新種作物所產生之變異情形。
206107201005	第六河川局	臺南市 關廟區	已知工程	工程施作	經至現場查看為臺南市關廟區埤子頭段 835-2 地號旁未登錄地，係本局施作水門工程。
207107201001	第七河川局	屏東縣 九如鄉	合法	魚塭	現場為舊有魚塭乾固情形，無明顯違法情事。
207107201002	第七河川局	高雄市 六龜區	合法	其他	現場無法到達，為整地現象，無種植情形。

變異點編號	權責單位	所在縣市	查證結果	變異類型/行為	內容描述
207107201003	第七河川局	高雄市美濃區	已知工程	工程施作	本局辦理之美濃溪中壇橋下游河道疏通工程
207107201004	第七河川局	屏東縣高樹鄉	合法	其他	無明顯變異
207107201005	第七河川局	屏東縣高樹鄉	合法	整地	整地欲種植茄子
210107201001	第十河川局	桃園市復興區	不屬於其管轄範圍	其他	經濟部 106 年 8 月 9 日經授水字第 10620209480 號函公告大漢溪河川界點調整至石門水庫後池大橋，故本變異點非屬本局轄管範圍。
211107201001	臺北水源特定區管理局	新北市新店區	已知工程	工程施作	工程施作
211107201002	臺北水源特定區管理局	新北市坪林區	合法	其他	107 年 5 月 8 日現場勘查新北市坪林區 (魚逮) 魚堀段仁里 (土反) 小段 109-71 地號附近 (TWD97 : X319860、Y2757980) 疑似變異地點，經查係爭建築物領有本局 103 北水使字第 003 號使用執照在案 (詳照片)。
211107201003	臺北水源特定區管理局	新北市坪林區	合法	其他	107 年 5 月 8 日現場勘查新北市坪林區 (魚逮) 魚堀段仁里 (土反) 小段 161 地號附近 (TWD97 : X319159、Y2758069) 疑似變異地點，現況為清除雜草，未發現開挖整地等情事。
211107201004	臺北水源特定區管理局	新北市新店區	合法	種植	種植樹木
211107201005	臺北水源特定區管理局	新北市坪林區	合法	其他	行政院農業委員會林務局羅東林區管理處 107 年 6 月 11 日羅政字第 1071210818 號函告知係爭變異點係為 107 年度造林預定案國 31 號造林地，新植造林而造成植被改變。

變異點編號	權責單位	所在縣市	查證結果	變異類型/行為	內容描述
211107201006	臺北水源特 定區管理局	新北市 新店區	合法	其他	山坡崩塌
211107201007	臺北水源特 定區管理局	新北市 烏來區	合法	其他	尚無發現開挖整地之情形
211107201008	臺北水源特 定區管理局	新北市 烏來區	已知工程	工程施作	工程施作中
211107201009	臺北水源特 定區管理局	新北市 新店區	合法	其他	尚無發現開挖整地之情形
211107201010	臺北水源特 定區管理局	新北市 烏來區	違規	整地	疑似整地之情形.
211107201011	臺北水源特 定區管理局	新北市 烏來區	合法	種植	種樹
211107201012	臺北水源特 定區管理局	新北市 烏來區	合法	其他	現地疑似種植作物



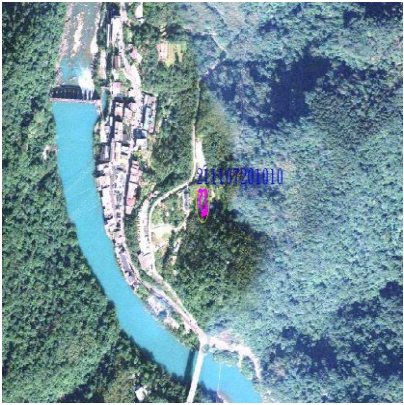


高頻率第 3 期 ( 107201 ) 違規變異查報紀錄

第 107201 期中央管河川水庫變異 ( 編號 203107201006 ) 查證回報成果

變異點資訊			
變遷期別	107201 期	監測類型	中央管河川水庫
變異點編號	203107201006	圖幅資訊	9521-3-053 大肚橋
參考地籍		變異點面積	4347.57 平方公尺
中心點坐標	E:205223.63 N:2667227.28		
前期衛星影像 (SPOT6) 拍攝日期 (02/17/2018)	後期衛星影像 (SPOT7) 拍攝日期 (04/11/2018)		
			
彩色航照圖	電子地圖		
			
回報資訊			
權責單位	第三河川局	查報日期	05/10/2018
查證結果	違規	變異類型	整地
內容描述	經查為許可農民整地 ( 王水池 · R114)		
現地照片			



第 107201 期中央管河川水庫變異 ( 編號 211107201010 ) 查證回報成果

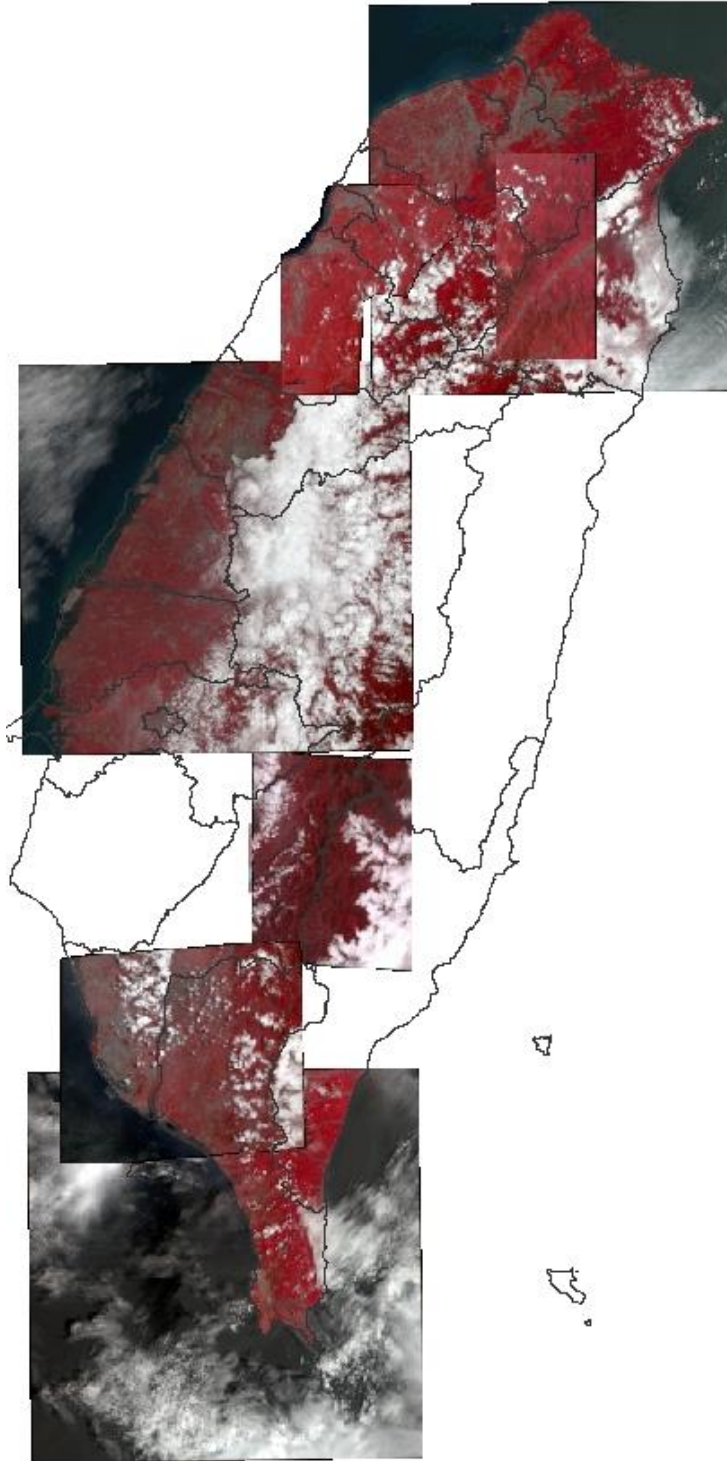
變異點資訊			
變遷期別	107201 期	監測類型	中央管河川水庫
變異點編號	211107201010	圖幅資訊	9722-4-052 烏來(二)
參考地籍	堰堤段 950 號	變異點面積	483.75 平方公尺
中心點坐標	E:304678.02 N:2751751.67		
前期衛星影像 (SPOT7) 拍攝日期 (03/23/2018)		後期衛星影像 (SPOT7) 拍攝日期 (04/11/2018)	
			
彩色航照圖		電子地圖	
			
回報資訊			
權責單位	臺北水源特定區管理局	查報日期	05/07/2018
查證結果	違規	變異類型	其他
內容描述	擬似整地之情形.		
現地照片			

## 高頻率每 2 週 1 次：第 4 期 ( 107103 ) 查報成果

---

## 高頻率第 4 期 ( 107103 ) 衛星影像使用

前期影像使用 107 年 4 月 6 日至 4 月 20 日衛星影像，後期影像使用 107 年 4 月 21 日至 5 月 5 日衛星影像。



第 107103 期全台衛星影像圖

## 高頻率第 4 期 ( 107103 ) 查報成果統計

本期通報日期為 107 年 5 月 21 日，總共通報 26 個變異點。

第 107103 期河川區域變異點查證結果統計

回報成果	小計	合計
合法	24	26
違規	1	
已知工程	1	
未回報	0	

第 107103 期河川區域變異點回報認定結果

變異點編號	權責單位	所在縣市	查證結果	變異類型/行為	內容描述
201107103001	第一河川局	宜蘭縣大同鄉	合法	其他	經查該變異點位於蘭陽溪則前橋下游 0+900 處，大同鄉四重段 707 地號原住民保留地附近河川區域，現場為河道流路，未發現異常情事。
202107103001	第二河川局	苗栗縣公館鄉	合法	其他	無明顯變異 P 周遭無發現有遭挖掘埋填情事
202107103002	第二河川局	苗栗縣大湖鄉	合法	其他	區域外施工暫放建材
202107103003	第二河川局	苗栗縣大湖鄉	合法	其他	無明顯變異周遭亦無發現有遭挖掘埋填情事
202107103004	第二河川局	苗栗縣頭份市	合法	其他	經現勘查為私有土地表層土乾旱無明顯變異情事。
202107103005	第二河川局	苗栗縣頭份市	合法	其他	經現勘查為私有土地表層土草整理痕跡，無發現挖掘埋填堆置異常情事。
202107103006	第二河川局	苗栗縣三灣鄉	合法	整地	經現勘，查為私有土地申請整地種植許可使用案，案依水授二字第 10702010780 號函，本署水授二字第 001789、001790、001791、001792 號河川公地種植使用許可及水二管字第 10702017950 號函辦理，現況未發現違規異常情事。

變異點編號	權責單位	所在縣市	查證結果	變異類型/行為	內容描述
202107103007	第二河川局	新竹市北區	合法	整地	新竹市政府辦理「頭前溪左岸等 4 處〈舊港、省道、千甲及仰德〉堤後坡環境改善工程↑
202107103008	第二河川局	新竹縣橫山鄉	合法	整地	本局核准許可(新竹縣橫山鄉橫富段 708 地號土地，辦理整復計畫所需申請機具進河川區域內整理乙案)，現場無機具施作情事。
202107103009	第二河川局	新竹縣新埔鎮	合法	其他	無明顯變異及本局水匠門水道清淤
202107103010	第二河川局	新竹縣新埔鎮	合法	其他	私有土地土地地上雜草剷除
202107103011	第二河川局	新竹縣關西鎮	合法	其他	河川區域外土地使用行為
202107103012	第二河川局	新竹縣竹東鎮	合法	其他	現場無發現異狀及機具進山之情形，本案現場已豎立警告標示，案加強巡防。
202107103013	第二河川局	新竹縣竹東鎮	合法	其他	現況為土堆整平，本案地點前遭被傾倒廢棄物之地點；現場由本局已清除完畢！且進出口處已用鼎塊封堵情形。
203107103001	第三河川局	彰化縣伸港鄉	合法	其他	無明顯變異。
203107103002	第三河川局	臺中市清水區	合法	改變流路	水流改變乾枯影響變化。
203107103003	第三河川局	臺中市后里區	合法	其他	臺中市政府辦理 107 年度市管河川區域排水及各級排水路清理維護工程，月眉排水匯流口處雜草清除。
205107103001	第五河川局	嘉義縣六腳鄉	合法	整地	現況為空地，並生雜草。
207107103001	第七河川局	屏東縣崁頂鄉	已知工程	工程施作	本局工程

變異點編號	權責單位	所在縣市	查證結果	變異類型/行為	內容描述
207107103002	第七河川局	高雄市六龜區	合法	種植	經現勘為種植作物，經查為許可使用公地，許可函 107 年 7 月 19 日水授七字第 10287012790 號。
210107103001	第十河川局	新北市新店區	已知工程	工程施作	106 年度新店溪屈尺段疏浚工程並辦土石標售工程
211107103001	臺北水源特 定區管理局	新北市 坪林區	合法	其他	107 年 5 月 24 日現場勘查新北市坪林區坑子口段桶盤嶼小段 84-3 地號附近 ( TWD97 : X321693、Y2760577 ) 疑似變異地點，現況為雜草叢生未發現開挖整地等情事。
211107103002	臺北水源特 定區管理局	新北市 新店區	違規	整地	現地疑似有整地之情形。
211107103003	臺北水源特 定區管理局	新北市 新店區	合法	其他	現勘經查為水利署第十河川局疏浚工程。
211107103004	臺北水源特 定區管理局	新北市 新店區	合法	其他	至現地勘查發現疑似山坡崩塌之情形。
211107103005	臺北水源特 定區管理局	新北市 烏來區	合法	其他	至現地勘查似為建築施工工程
211107103006	臺北水源特 定區管理局	新北市 烏來區	合法	其他	至現地勘查似為邊坡施作工程

高頻率第 4 期 ( 107103 ) 違規變異查報紀錄

第 107103 期中央管河川水庫變異 ( 編號 211107103002 ) 查證回報成果

變異點資訊			
變遷期別	107103 期	監測類型	中央管河川水庫
變異點編號	211107103002	圖幅資訊	9722-4-031 小坑
參考地籍	新北市新店區直潭段礮窟小段 110-1039 號	變異點面積	1646.5 平方公尺
中心點坐標	E:300697.41 N:2755965.84		
前期衛星影像 (SPOT7) 拍攝日期 (03/23/2018)		後期衛星影像 (SPOT7) 拍攝日期 (04/23/2018)	
			
彩色航照圖		電子地圖	
			
回報資訊			
權責單位	臺北水源特定區管理局	查報日期	05/22/2018
查證結果	違規	變異類型	整地
內容描述	現地疑似有整地之情形.		

現地照片



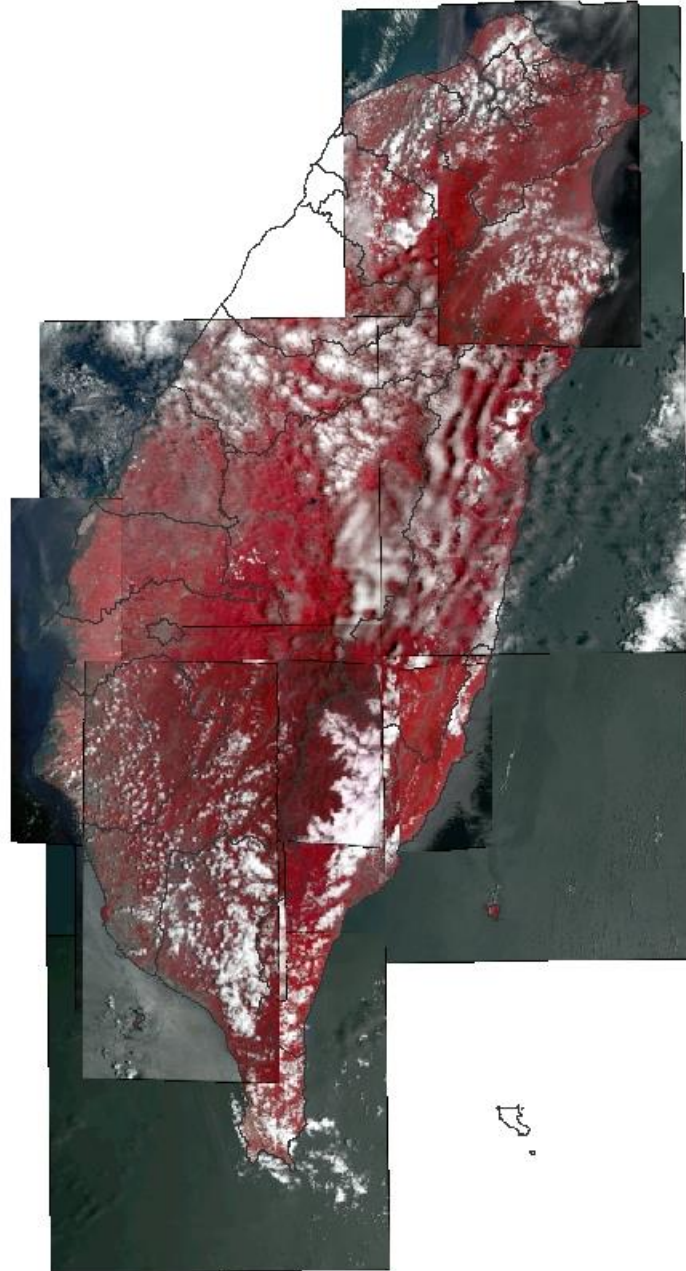


## 高頻率每 2 週 1 次：第 5 期 ( 107104 ) 查報成果

---

## 高頻率第 5 期 ( 107104 ) 衛星影像使用

前期影像使用 107 年 4 月 21 日至 5 月 5 日衛星影像，後期影像使用 107 年 5 月 6 日至 5 月 19 日衛星影像。



第 107104 期全台衛星影像圖

## 高頻率第 5 期 ( 107104 ) 查報成果統計

本期通報日期為 107 年 6 月 4 日，總共通報 16 個變異點。

第 107104 期河川區域變異點查證結果統計

回報成果	小計	合計
合法	9	16
違規	0	
已知工程	7	
未回報	0	

第 107104 期河川區域變異點回報認定結果

變異點編號	權責單位	所在縣市	查證結果	變異類型/行為	內容描述
205107104001	第五河川局	臺南市白河區	已知工程	工程施作	水門渠道清理
205107104002	第五河川局	臺南市白河區	已知工程	工程施作	橋樑施作
205107104003	第五河川局	臺南市白河區	合法	其他	無明顯變異
205107104004	第五河川局	臺南市柳營區	合法	整地	收割
205107104005	第五河川局	臺南市東山區	已知工程	工程施作	溝渠施作
206107104001	第六河川局	臺南市楠西區	已知工程	工程施作	經至現場查看為行政院農委會水保局辦理龜山頂橋上游野溪整治工程
207107104001	第七河川局	屏東縣新園鄉	合法	其他	經查為本局辦理之[屏東縣南平里海岸環境改善工程]施設之洗車台
207107104002	第七河川局	高雄市杉林區	合法	其他	經現場勘查無明顯變異
209107104001	第九河川局	花蓮縣玉里鎮	合法	種植	雜草木清除環境整理
209107104002	第九河川局	花蓮縣玉里鎮	合法	種植	雜草木清除環境整理

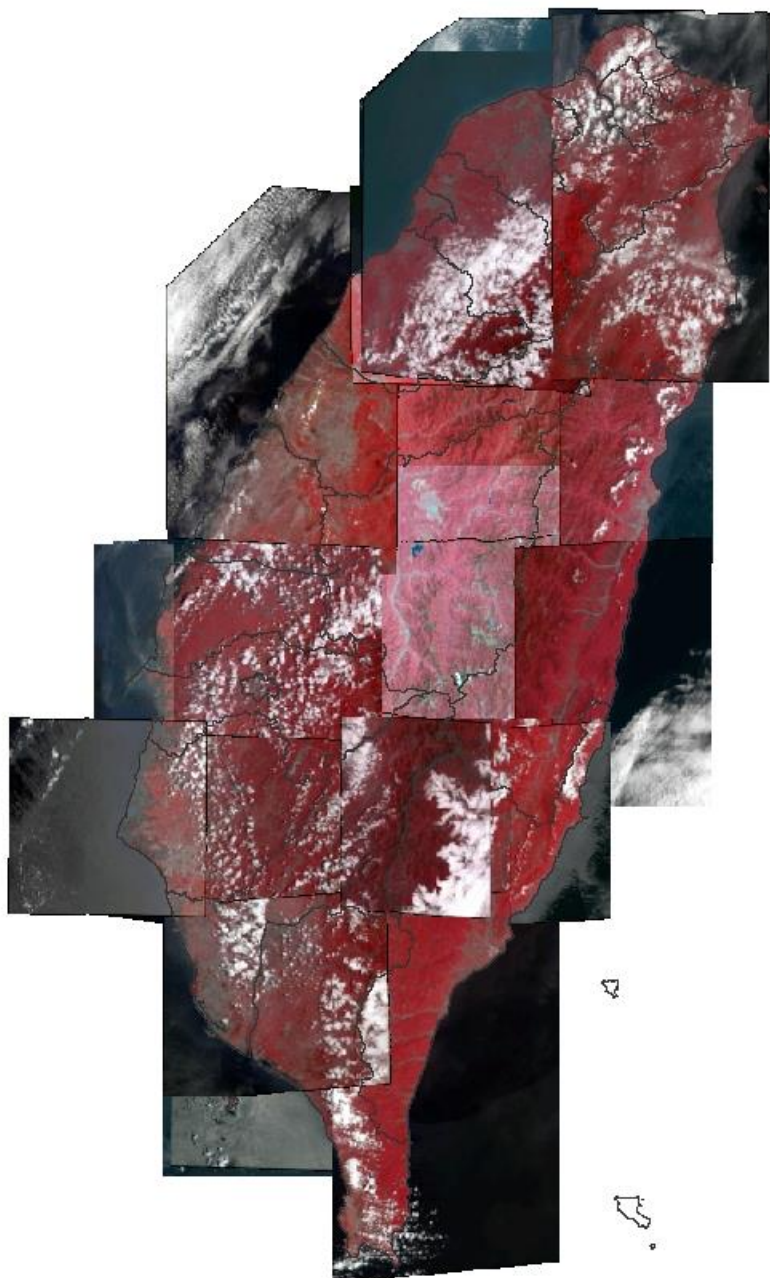
變異點編號	權責單位	所在縣市	查證結果	變異類型/行為	內容描述
210107104001	第十河川局	新北市鶯歌區	已知工程	工程施作	三鶯線捷運系統計畫統包工程
210107104002	第十河川局	新北市三峽區	合法	整地	三峽清潔隊停車場
210107104003	第十河川局	新北市鶯歌區	已知工程	工程施作	三鶯增設壘球場工程
211107104001	臺北水源特定區管理局	新北市烏來區	合法	其他	發現地上有雜草，尚無法現有開挖整地情形。
211107104002	臺北水源特定區管理局	新北市烏來區	已知工程	工程施作	現地勘查疑似為邊坡修復工程。
211107104003	臺北水源特定區管理局	新北市坪林區	合法	其他	107年6月6日現場勘查新北市坪林區碧湖段6-8地號附近(TWD97: X327089、Y2754928)疑似變異地點，現況為道路鋪設柏油路面，未發現開挖整地等情事。

## 每 2 月 1 次：第 3 期 ( 10703 ) 查報成果

---

### 第 3 期 ( 10703 ) 衛星影像使用

前期影像使用 107 年 2 月至 3 月衛星影像，後期影像使用 107 年 4 月至 5 月衛星影像。



第 10703 期全台衛星影像圖

### 第 3 期 ( 10703 ) 查報成果統計

本期通報日期為 107 年 6 月 15 日，總共通報 14 個變異點。

第 10703 期河川區域變異點查證結果統計

回報成果	小計	合計
合法	13	14
違規	0	
已知工程	0	
不屬於其管轄範圍	1	

第 10703 期河川區域變異點回報認定結果

變異點編號	權責單位	所在縣市	查證結果	變異類型/行為	內容描述
20210703001	第二河川局	苗栗縣頭份市	合法	其他	經現場勘查為私有土地，現場無發現挖掘埋填，變更原有河川形態及明顯變異情事。
20210703002	第二河川局	苗栗縣三灣鄉	合法	其他	經現場勘查為私有土地，現場無發現挖掘埋填，變更原有河川形態及明顯變異情事。
20210703003	第二河川局	新竹縣橫山鄉	合法	其他	經查證為私有地；現況雜草叢生；附近無發現明顯變異之情形
20210703004	第二河川局	新竹縣尖石鄉	合法	其他	經至現場勘查，該處無明顯變異，無機具在場。
20210703005	第二河川局	新竹縣尖石鄉	合法	其他	經至現場勘查,該處無明顯變異,無機具在場。
20310703001	第三河川局	彰化縣芬園鄉	合法	種植	種植整地。
20410703001	第四河川局	彰化縣大城鄉	合法	種植	一、變異點顯示位置係為種植農作物收成，未發現不法之情。二、文呈閱後擬存查。
20410703002	第四河川局	雲林縣二崙鄉	合法	整地	一、變異點顯示位置係為種植覆蓋之情形，未發現不法之情形。二、文呈閱後擬存查。

變異點編號	權責單位	所在縣市	查證結果	變異類型/行為	內容描述
20410703003	第四河川局	雲林縣西螺鎮	合法	種植	一、變異點顯示位置係為農民種植蔬菜所覆蓋網子移除之情形，未發現不發情形。二、文呈閱後擬存查。
20410703004	第四河川局	彰化縣溪州鄉	合法	種植	1.本案經前往現場勘查係農民種植瓜類鋪設帆布，現場附近河床未發現不法之情事。2.文呈閱後擬存查。
20410703005	第四河川局	南投縣竹山鎮	合法	其他	1、經至現場查勘，現場為雜木經剷除、割除後，雜草較為矮短稀疏之變異，巡查該區段周邊未發現不法情事。2、擬文呈閱後存查。
21010703001	第十河川局	桃園市大溪區	不屬於其管轄範圍	其他	利用平板的外業系統比對，初步判定現場未有違規行為，但緊鄰河川區域線有種植行為，為求慎重，仍函請桃園市政府水務局釐清後妥處。變異點系統圖資與平板的外業系統圖資內河川區域線相對位置差異過大，而平板的外業系統與水利署三維系統圖資是相同的，變異點圖資是否該作微調呢?平板的外業系統河川區域線如附圖。
21110703001	臺北水源特定區管理局	新北市新店區	合法	其他	至本案現地附近飛 UAV 勘查現地似為草地,尚無發現有開挖整地之情形
21110703002	臺北水源特定區管理局	新北市烏來區	合法	其他	現地發現有雜草,無開挖整地之情形

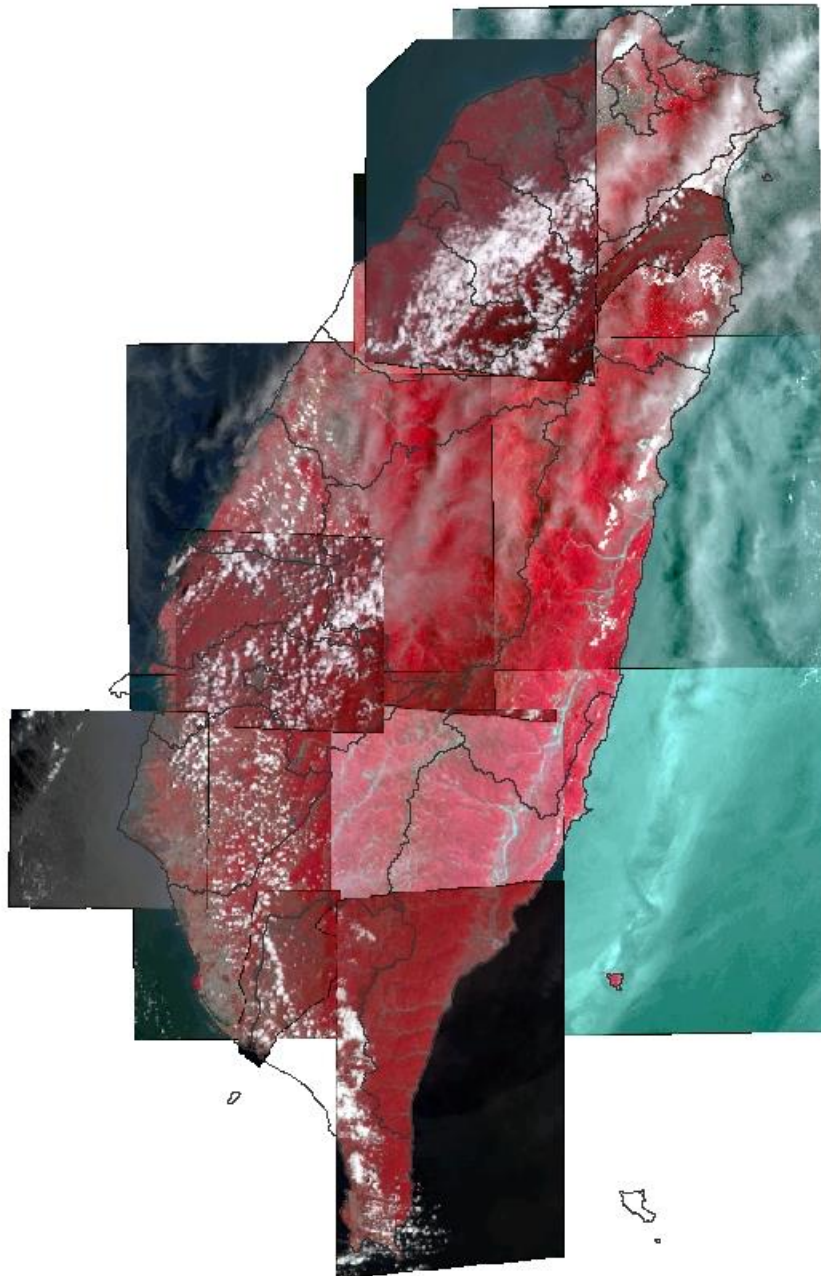


## 高頻率每 2 週 1 次：第 6 期 ( 107105 ) 查報成果

---

## 高頻率第 6 期 ( 107105 ) 衛星影像使用

前期影像使用 107 年 5 月 6 日至 5 月 19 日衛星影像，後期影像使用 107 年 5 月 20 日至 6 月 10 日衛星影像。



第 107105 期全台衛星影像圖

## 高頻率第 6 期 ( 107105 ) 查報成果統計

本期通報日期為 107 年 6 月 25 日，總共通報 54 個變異點。

第 107105 期河川區域變異點查證結果統計

回報成果	小計	合計
合法	46	54
違規	0	
已知工程	7	
未回報	0	
不屬於其管轄範圍	1	

第 107105 期河川區域變異點回報認定結果

變異點編號	權責單位	所在縣市	查證結果	變異類型/行為	內容描述
201107105001	第一河川局	宜蘭縣大同鄉	合法	種植	經勘查該變異點位於繼光橋右岸上游，米羅段 33 號原住民保留地，現地為種植蔬菜，餘未發現異常情事。
201107105002	第一河川局	宜蘭縣大同鄉	合法	種植	經查該變異點位於蘭陽溪界點南山段下游，南山段 R22-1 謝阿允君種植現地，現場種植蔬菜，餘未發現異常情事。
202107105001	第二河川局	苗栗縣公館鄉	合法	其他	無明顯變異無挖掘埋填情事
202107105002	第二河川局	苗栗縣大湖鄉	合法	其他	私有地現場無明顯變異
202107105003	第二河川局	苗栗縣三灣鄉	合法	其他	經現場勘查為河床卵石裸露，現況無發現明顯變異及違規情事。
202107105004	第二河川局	苗栗縣南庄鄉	合法	其他	經現場勘查為私有土地菜園覆蓋農用塑膠網保護土壤，現況無發現明顯變異及違規情事。
202107105005	第二河川局	苗栗縣苗栗市	合法	其他	私有地無明顯變異，周遭無發現有遭挖掘埋填堆置情事。
202107105006	第二河川局	苗栗縣頭屋鄉	合法	其他	無明顯變異周遭無發現遭挖掘埋填及棄置垃圾之情事

變異點編號	權責單位	所在縣市	查證結果	變異類型/行為	內容描述
202107105007	第二河川局	新竹縣 竹北市	合法	改變流路	1.無明顯變異 2.市區排水與鳳山溪匯流處
202107105008	第二河川局	新竹縣 竹北市	合法	其他	該土地業已劃出河川區域外
202107105009	第二河川局	新竹縣 竹北市	合法	其他	無明顯變異
202107105010	第二河川局	新竹縣 竹北市	合法	其他	無明顯變異
202107105011	第二河川局	新竹縣 竹北市	合法	其他	土地地表雜草剷除
202107105012	第二河川局	新竹市 北區	已知工程	工程施作	新竹市政府辦理
202107105013	第二河川局	新竹縣 橫山鄉	合法	其他	經至現場勘查,該處無明顯變異,無機具在場。
202107105014	第二河川局	新竹縣 北埔鄉	合法	其他	現場雜草叢生無明顯變異情形
202107105015	第二河川局	新竹縣 新埔鎮	合法	其他	無明顯變異
202107105016	第二河川局	新竹縣 新埔鎮	合法	其他	土地雜草剷除
202107105017	第二河川局	新竹縣 新埔鎮	合法	其他	1.變異土地位於堤防側溝外,該土地部分劃入河川區域內 2.土地為雜草剷除
202107105018	第二河川局	新竹縣 竹東鎮	合法	其他	現場平坦,無發現明顯變異
202107105019	第二河川局	新竹縣 新埔鎮	合法	其他	土地雜草剷除
202107105020	第二河川局	新竹縣 竹東鎮	合法	其他	該地位於頭前溪中員段 R1608 附近河川公地;現場無發現明顯變異情事
202107105021	第二河川局	新竹縣 竹東鎮	合法	其他	該地平坦,無發現明顯變異

變異點編號	權責單位	所在縣市	查證結果	變異類型/行為	內容描述
202107105022	第二河川局	新竹縣 竹東鎮	合法	其他	該地雜草叢生，現場無發現明顯變異
203107105001	第三河川局	南投縣 草屯鎮	合法	其他	私有土地雜草木清除，無未經申請種植及違反水利法之情事，擬上傳結案。
203107105002	第三河川局	南投縣 中寮鄉	合法	其他	無明顯變異。
203107105003	第三河川局	彰化縣 芬園鄉	合法	種植	種植收成整地。
203107105004	第三河川局	南投縣 草屯鎮	合法	種植	經查為陳春田農民種植收成（南投縣草屯鎮溪底段 R92-0）
203107105005	第三河川局	苗栗縣 泰安鄉	合法	其他	無明顯變異
204107105001	第四河川局	南投縣 竹山鎮	合法	種植	1、經至現場查勘，系種植稻穀收割後再種蔥所成之變異，巡防該區段未發現不法情事。2、擬文呈閱後存查。
204107105002	第四河川局	南投縣 信義鄉	合法	種植	1、經至現場查勘，系農作棚架作物枯萎產生變異，巡防附近區段未發現不法情事。2、擬文呈閱後存查。
207107105001	第七河川局	高雄市 大樹區	合法	種植	高屏溪大庄段 R69 地號公地低莖鳳梨種植。
207107105002	第七河川局	屏東縣 屏東市	已知工程	工程施作	南水局攔河堰工程使用之混凝土塊堆置場
207107105003	第七河川局	高雄市 大寮區	合法	種植	花生收成情形
207107105004	第七河川局	高雄市 旗山區	合法	整地	申請許可使用河川公地，鋪設種植帆布進行種植行為，未發現不法情事。
207107105005	第七河川局	屏東縣 里港鄉	已知工程	工程施作	現場為本局施作防汛塊，堆置場工區範圍整地產生變異，未發現不法之行為。

變異點編號	權責單位	所在縣市	查證結果	變異類型/行為	內容描述
207107105006	第七河川局	高雄市大樹區	合法	其他	經勘查為高雄市政府觀光局公設停車場
207107105007	第七河川局	高雄市內門區	合法	其他	無明顯變異
207107105008	第七河川局	高雄市六龜區	合法	其他	柴頭溪蛇籠護岸工程
207107105009	第七河川局	高雄市六龜區	合法	其他	現場無明顯變異，可能為下雨積水造成變異。
207107105010	第七河川局	高雄市美濃區	合法	其他	現場為私有地積水，無明顯違反水利法情形。
207107105011	第七河川局	高雄市美濃區	合法	其他	經勘查結果為本局放置消波塊現場
207107105012	第七河川局	屏東縣高樹鄉	合法	其他	現場無明顯變異
207107105013	第七河川局	屏東縣高樹鄉	合法	改變流路	日前豪雨水位上漲造成河川流路改變所產生之變異。
209107105001	第九河川局	花蓮縣富里鄉	合法	整地	國有財產署之農地整地
209107105002	第九河川局	花蓮縣富里鄉	合法	其他	無明顯變異，現場無違規情形
209107105003	第九河川局	花蓮縣富里鄉	合法	整地	水利會富里工作站因申請許可水門導引水所需而整地
209107105004	第九河川局	花蓮縣壽豐鄉	已知工程	工程施作	經查為本局「106年度花蓮溪與萬里溪匯流口蘇俊疏濬兼供土石採售分離(支出)案」附屬月宮橋河道整理，無違規情形(如附件)，現場拍照返局呈報並依程序於查報系統回報。
210107105001	第十河川局	新北市鶯歌區	已知工程	工程施作	「三鶯線捷運系統計畫統包工程」工區
210107105002	第十河川局	新北市土城區	已知工程	工程施作	(土城區成功街水門堤外綠地規畫停車場)工程

變異點編號	權責單位	所在縣市	查證結果	變異類型/行為	內容描述
210107105003	第十河川局	桃園市 大溪區	已知工程	工程施作	大漢溪山豬湖生態親水園區工程
210107105004	第十河川局	桃園市 大溪區	合法	其他	現場為荒地，無違規跡象。
210107105005	第十河川局	桃園市 大溪區	不屬於其 管轄範圍	其他	河川區域外。
211107105001	臺北水源特 定區管理局	新北市 烏來區	合法	其他	現地發現有樹木及雜草,尚無發現有 開挖整地之情形.

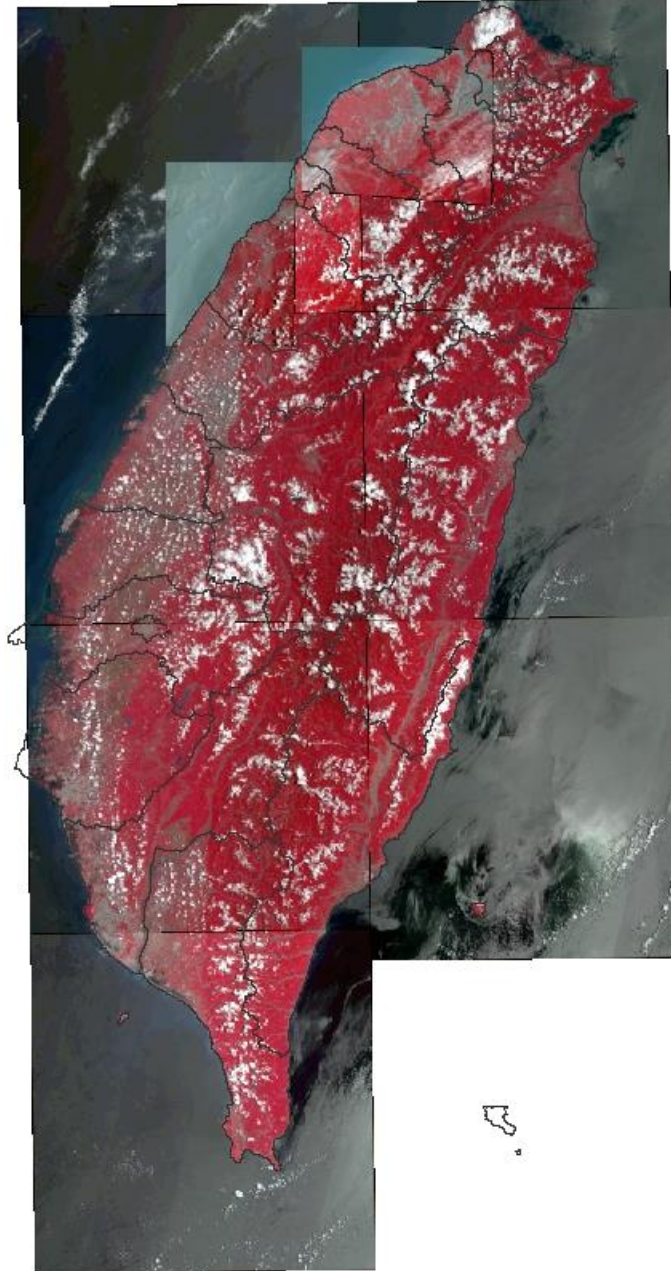
## 高頻率每月及每 2 週 1 次：第 7 期 ( 107202 ) 查報成果

---



## 高頻率第 7 期 ( 107202 ) 衛星影像使用

前期影像使用 107 年 5 月 20 日至 6 月 10 日衛星影像，後期影像使用 107 年 6 月 11 日至 6 月 25 日衛星影像。



第 107202 期全台衛星影像圖

## 高頻率第 7 期 ( 107202 ) 查報成果統計

本期通報日期為 107 年 7 月 9 日，總共通報 15 個變異點。

第 107202 期河川區域變異點查證結果統計

回報成果	小計	合計
合法	13	15
違規	0	
已知工程	1	
未回報	0	
不屬於其管轄範圍	1	

第 107202 期河川區域變異點回報認定結果

變異點編號	權責單位	所在縣市	查證結果	變異類型/行為	內容描述
202107202001	第二河川局	苗栗縣大湖鄉	合法	其他	私有地無明顯變異，周遭無發現埋填挖掘堆置土石情事。
202107202002	第二河川局	苗栗縣南庄鄉	合法	其他	經前往勘查為私有土地，現場除草痕跡無發現明顯變異及違規情事。
202107202003	第二河川局	新竹縣竹東鎮	合法	其他	經至現場勘查，該處無明顯變異，無機具在場。
202107202004	第二河川局	新竹縣關西鎮	合法	其他	無明顯變異
203107202001	第三河川局	臺中市外埔區	合法	其他	現場無明顯變異
203107202002	第三河川局	臺中市后里區	合法	其他	原有水池(臺中市政府地政局，臺中市后里區四塊厝段 632 地號)，無明顯變化。
203107202003	第三河川局	南投縣國姓鄉	合法	其他	現場雜草叢生，無明顯變異。
204107202001	第四河川局	南投縣信義鄉	合法	種植	1、經至現場勘查，系種植番茄園覆蓋塑膠布產生之變異，經巡查附近區段，未發現不法情事。2、擬文呈閱後存查。

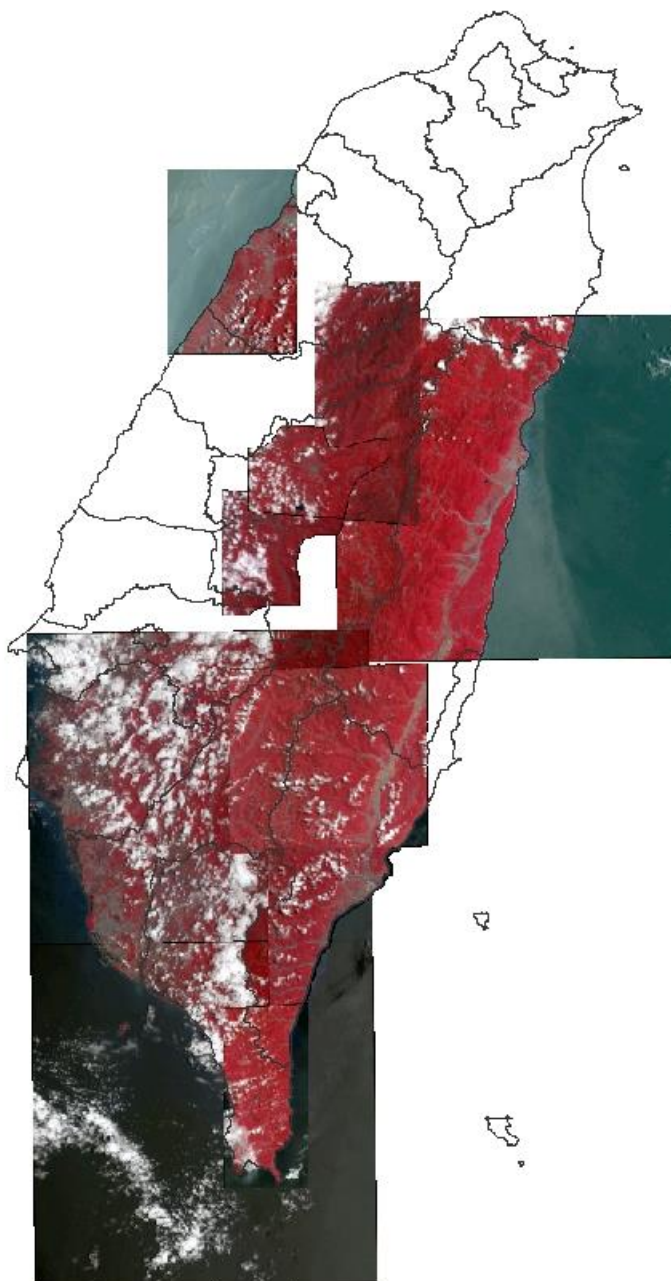
變異點編號	權責單位	所在縣市	查證結果	變異類型/行為	內容描述
205107202001	第五河川局	嘉義縣竹崎鄉	合法	其他	未發現明顯變異
206107202001	第六河川局	臺南市麻豆區	合法	其他	經查該變異位置為曾文溪善化區六分寮段 964-4 地號旁河川公地，係為之前疏浚工程完工後留下之裸露地所產生變異情形。
207107202001	第七河川局	高雄市大樹區	合法	其他	經現勘結果為本局辦理之大庄堤防新建工程施工所產生之變異
208107202001	第八河川局	臺東縣池上鄉	合法	其他	無明顯變異
209107202001	第九河川局	花蓮縣壽豐鄉	合法	其他	經查為荖溪懷客橋下游左岸無堤防舊有水池，現場無明顯變異，無違規情形，現場拍照返局呈報並依程序於查報系統回報。
210107202001	第十河川局	桃園市龍潭區	不屬於其管轄範圍	其他	變異點通報圖資與水利署三維系統、簡易查詢系統等圖資不相符，差異甚大，經現場勘查未位於大漢溪河川區域內。
210107202002	第十河川局	新北市新莊區	已知工程	工程施作	「新月橋新莊端新月廣場意象暨周邊景觀改善工程」
213107202001	南區水資源局	高雄市大樹區	已知工程	工程施作	大樹堤防銜接高屏堰防洪牆及姑婆寮至大庄排水間堤內導排水路工程

## 高頻率每 2 週 1 次：第 8 期 ( 107106 ) 查報成果

---

## 高頻率第 8 期 ( 107106 ) 衛星影像使用

前期影像使用 107 年 6 月 11 日至 6 月 25 日衛星影像，後期影像使用 107 年 6 月 26 日至 7 月 10 日衛星影像。



第 107106 期全台衛星影像圖

## 高頻率第 8 期 ( 107106 ) 查報成果統計

本期通報日期為 107 年 7 月 23 日，總共通報 13 個變異點。

第 107106 期河川區域變異點查證結果統計

回報成果	小計	合計
合法	10	13
違規	0	
已知工程	3	
未回報	0	
不屬於其管轄範圍	0	

第 107106 期河川區域變異點回報認定結果

變異點編號	權責單位	所在縣市	查證結果	變異類型/行為	內容描述
201107106001	第一河川局	宜蘭縣三星鄉	合法	種植	無明顯變異
201107106002	第一河川局	宜蘭縣壯圍鄉	合法	整地	無明顯變異
203107106001	第三河川局	臺中市清水區	合法	其他	現場雜草叢生，無明顯變異。
203107106002	第三河川局	臺中市神岡區	合法	種植	本局許可種植大甲溪臺中市神岡區新庄子段 R11-1 地號(楊玉樹)。
203107106003	第三河川局	臺中市后里區	合法	其他	本局工務課防汛備料場(混凝土鋪面)，未發現明顯變化。
203107106004	第三河川局	臺中市豐原區	合法	其他	
204107106001	第四河川局	南投縣鹿谷鄉	已知工程	工程施作	1、經至現場勘查，系本局拋石工程後所造成之變異，巡防附近河床未發現不法之情事。2、擬文呈閱後存查。
206107106001	第六河川局	臺南市楠西區	合法	整地	經至現場查看為曾文溪楠西區楠西段 471-1 地號旁未登錄地係民眾整地所產生之變異，現已長出雜草。

變異點編號	權責單位	所在縣市	查證結果	變異類型/行為	內容描述
206107106002	第六河川局	臺南市玉井區	合法	其他	經至現場查看，為曾文溪台南市玉井區口宵里段 10-1 地號旁未登錄地，係灘地遭河水沖刷裸露所產生之變異。
209107106001	第九河川局	花蓮縣玉里鎮	已知工程	工程施作	經勘查，該變異點為秀姑巒溪左岸長良堤段，本局工務課辦理 107 年防汛備料工程，現場施作防汛塊所形成變異點之現況，現場無違規情事返局呈報拍照如(照片一)、(照片二)。
210107106001	第十河川局	新北市樹林區	合法	其他	鹿角溪濕地
210107106002	第十河川局	新北市鶯歌區	已知工程	工程施作	107 年度淡水河及磺溪二水系河川區域拆除整頓工程
210107106003	第十河川局	桃園市大溪區	合法	其他	池塘積水

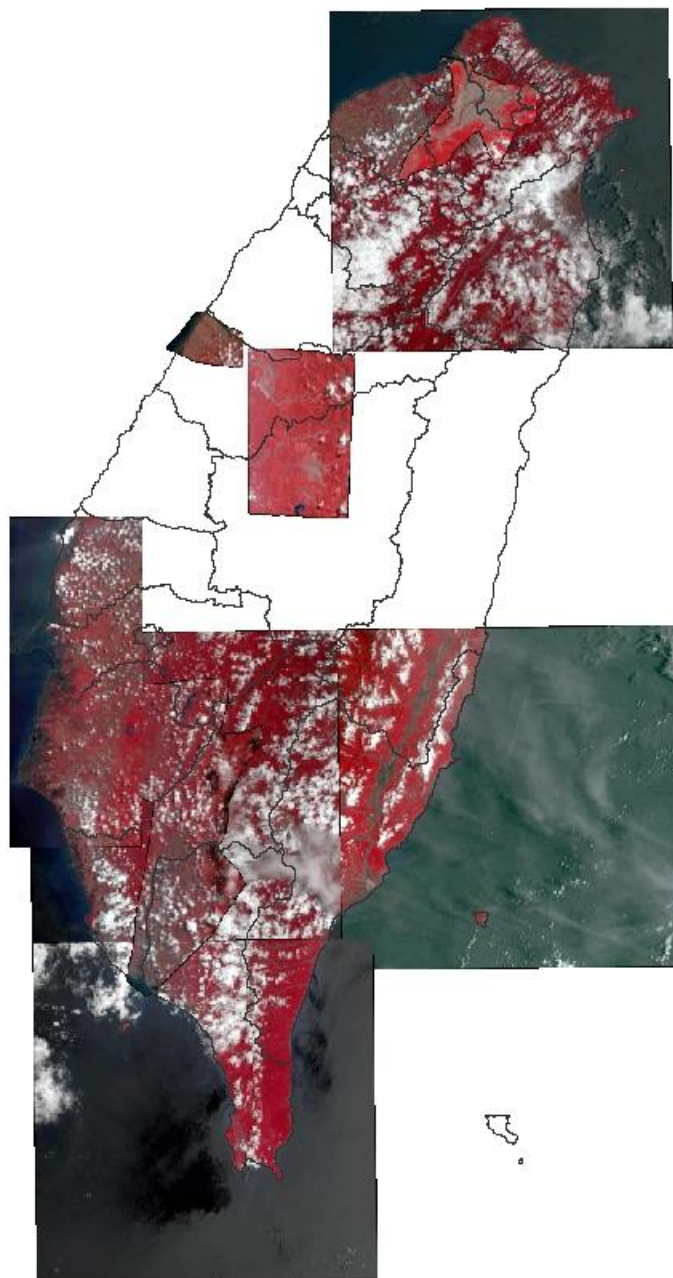
## 高頻率每 2 週 1 次：第 9 期 ( 107107 ) 查報成果

---



## 高頻率第 9 期 ( 107107 ) 衛星影像使用

前期影像使用 107 年 6 月 26 日至 7 月 10 日衛星影像，後期影像使用 107 年 7 月 11 日至 7 月 25 日衛星影像。



第 107107 期全台衛星影像圖

## 高頻率第 9 期 ( 107107 ) 查報成果統計

本期通報日期為 107 年 8 月 13 日，總共通報 29 個變異點。

第 107107 期河川區域變異點查證結果統計

回報成果	小計	合計
合法	19	29
違規	0	
已知工程	10	
未回報	0	
不屬於其管轄範圍	0	

第 107107 期河川區域變異點回報認定結果

變異點編號	權責單位	所在縣市	查證結果	變異類型/行為	內容描述
201107107001	第一河川局	宜蘭縣大同鄉	合法	其他	經查該變異點位於蘭陽溪嘉興橋下游，台七甲 6.2K(前方約 400 公尺)山壁大片崩塌(宜蘭縣大同鄉石頭溪段 4、5 號，屬行政院農業委員會林務局管轄)，餘未發現異常情事
201107107002	第一河川局	宜蘭縣大同鄉	合法	種植	經查該變異點位於蘭陽溪有澗橋下游，茂安段 R63 陳茂樹君種植現地，現場種植生薑，餘未發現異常情事。
201107107003	第一河川局	宜蘭縣員山鄉	合法	整地	無明顯變異
201107107004	第一河川局	宜蘭縣五結鄉	合法	種植	現場查無異常情事
201107107005	第一河川局	宜蘭縣宜蘭市	合法	種植	
205107107001	第五河川局	臺南市學甲區	合法	其他	雜草木清除
205107107002	第五河川局	臺南市學甲區	合法	其他	無明顯變異

變異點編號	權責單位	所在縣市	查證結果	變異類型/行為	內容描述
205107107003	第五河川局	臺南市鹽水區	合法	其他	無明顯變異
205107107004	第五河川局	嘉義縣義竹鄉	已知工程	工程施作	本局發包工程施工處。
205107107005	第五河川局	臺南市白河區	已知工程	工程施作	本局堤防施作
205107107006	第五河川局	臺南市白河區	已知工程	工程施作	本局工程施作
205107107007	第五河川局	臺南市東山區	合法	其他	無明顯變異
205107107008	第五河川局	嘉義縣新港鄉	已知工程	工程施作	本局工務課施工。
205107107009	第五河川局	嘉義縣中埔鄉	合法	其他	無明顯變異
206107107001	第六河川局	臺南市永康區	合法	整地	經至現場查看，為民眾整地所產之變異現已長草。
206107107002	第六河川局	臺南市大內區	已知工程	工程施作	經查該變異位置為曾文溪大內區大內段 3251-5 地號，係為本局發包疏浚工程管制站所產生之變異情形。
206107107003	第六河川局	臺南市大內區	已知工程	工程施作	經查該變異位置為曾文溪大內區蒙正段 199-164 地號旁河川公地，係為本局水門維護廠商清除水門流入溝所產生之變異情形。
207107107001	第七河川局	高雄市大樹區	已知工程	工程施作	南區水資源局辦理高屏堰上游傍河取用伏流水工程
207107107002	第七河川局	高雄市大樹區	已知工程	工程施作	南區水資源局施設越堤路工程
207107107003	第七河川局	屏東縣屏東市	合法	其他	疏浚管制站未發現明顯變異
207107107004	第七河川局	屏東縣新園鄉	合法	其他	種植草皮排水工程

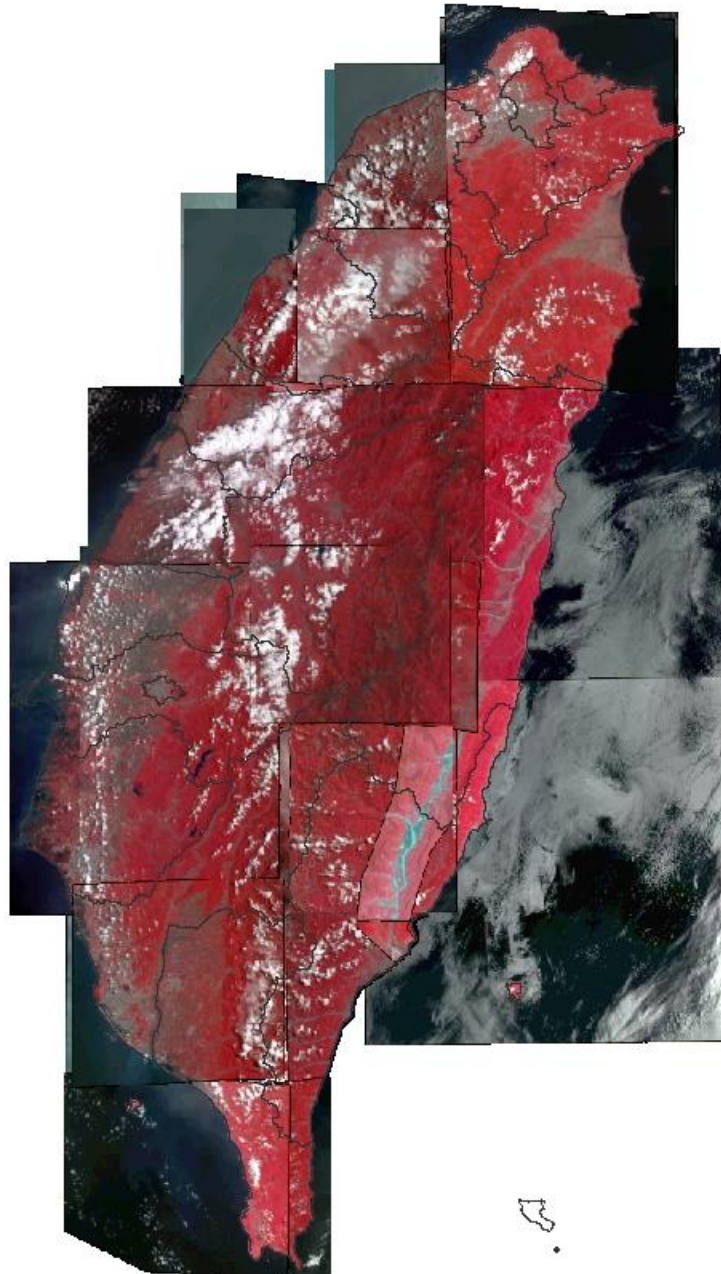
變異點編號	權責單位	所在縣市	查證結果	變異類型/行為	內容描述
207107107005	第七河川局	屏東縣新園鄉	合法	其他	種植草皮排水工程
207107107006	第七河川局	高雄市旗山區	合法	其他	應為排水溝渠水位變化，現場未發現立即性違反水利法之情事。
207107107007	第七河川局	高雄市旗山區	已知工程	工程施作	高雄市政府辦理之旗山溪山區箱涵工程
207107107008	第七河川局	屏東縣里港鄉	合法	其他	許可之河川公地鋪設種植帆布
207107107009	第七河川局	屏東縣里港鄉	合法	其他	豪雨過後呈現積水自然變異
207107107010	第七河川局	屏東縣里港鄉	合法	整地	為國有財產署管理之土地，現場整平尚未種植，請高屏河流域管理委員會協助巡防，以防不法。
207107107011	第七河川局	高雄市六龜區	已知工程	工程施作	公路局辦理之路基護坡工程
211107107001	臺北水源特定區管理局	新北市石碇區	合法	種植	107年8月16日現場勘查新北市石碇區小格頭段獅子頭坑小段265地號附近(TWD97: X315261、Y2757600)疑似變異地點，現況為除草，未發現開挖整地等情事。

## 每 2 月 1 次：第 4 期 ( 10704 ) 查報成果

---

## 第 4 期 ( 10704 ) 衛星影像使用

前期影像使用 107 年 4 月至 5 月衛星影像，後期影像使用 107 年 6 月至 7 月衛星影像。



第 10704 期全台衛星影像圖

## 第 4 期 ( 10704 ) 查報成果統計

本期通報日期為 107 年 8 月 17 日，總共通報 12 個變異點。

第 10704 期河川區域變異點查證結果統計

回報成果	小計	合計
合法	9	12
違規	1	
已知工程	2	
未回報	0	
不屬於其管轄範圍	0	

第 10704 期河川區域變異點回報認定結果





變異點編號	權責單位	所在縣市	查證結果	變異類型/行為	內容描述
20310704001	第三河川局	南投縣埔里鎮	合法	其他	構造物維護廠商砍除種植。
20310704002	第三河川局	南投縣埔里鎮	合法	其他	構造物維護廠商高灘地整平及種植砍除。
20310704003	第三河川局	臺中市東勢區	已知工程	工程施作	本局「大甲溪東勢堤防防災減災工程(十一工區)」
20310704004	第三河川局	臺中市和平區	合法	其他	雜草，無明顯變化。
20310704005	第三河川局	南投縣國姓鄉	合法	其他	現地無明顯變化。
20310704006	第三河川局	南投縣國姓鄉	合法	整地	變異通報處並無違規建物，現場為私有土地整地，擬上傳結案。
20310704007	第三河川局	南投縣國姓鄉	合法	其他	現場無明顯變異，擬上傳結案。
20310704008	第三河川局	臺中市東勢區	合法	其他	雜草，雜樹，無明顯變化。
20410704001	第四河川局	南投縣竹山鎮	合法	種植	1、經至現場查勘，系種植地覆蓋塑膠帆布所生成之變異，巡查周邊河床未發現不法情事。2、擬文呈閱後存查。

變異點編號	權責單位	所在縣市	查證結果	變異類型/行為	內容描述
20610704001	第六河川局	高雄市阿蓮區	已知工程	工程施作	查為先前本局工務課護岸蛇籠工程施作，因 107 年 6 月中旬大雨造成河川區域外私有土地崩塌滑落河川區域內造成變異，土地所有權人已將滑落河川區域內之土方於 107 年 7 月底前清除。
20910704001	第九河川局	花蓮縣玉里鎮	合法	其他	經勘查，該變異點位於卓溪右岸泰昌堤防後方私有土地神社段 256 地號，現況部分雜草剷除及種質洛神花所形成變異點之現況，無明顯變異及違規情事，返局呈報拍照如(照片一)~(照片四)。
21010704001	第十河川局	新北市淡水區	違規	其他	關指部老舊危險營舍拆除，函請新北市政府高灘地工程管理處查處。



第 4 期 ( 10704 ) 違規變異查報紀錄

第 10704 期中央管河川水庫變異 ( 編號 21010704001 ) 查證回報成果

變異點資訊			
變遷期別	10704 期	監測類型	中央管河川水庫
變異點編號	21010704001	圖幅資訊	9623-2-038 淡水
參考地籍		變異點面積	513.45 平方公尺
中心點坐標	E:294468.71 N:2784044.89		
前期衛星影像 (SPOT6) 拍攝日期 (04/03/2018)			
後期衛星影像 (SPOT6) 拍攝日期 (07/09/2018)			
彩色航照圖			
電子地圖			
回報資訊			
權責單位	第十河川局	查報日期	08/17/2018
查證結果	違規	變異類型	其他
內容描述	關指部老舊危險營舍拆除，函請新北市政府高灘地工程管理處查處。		

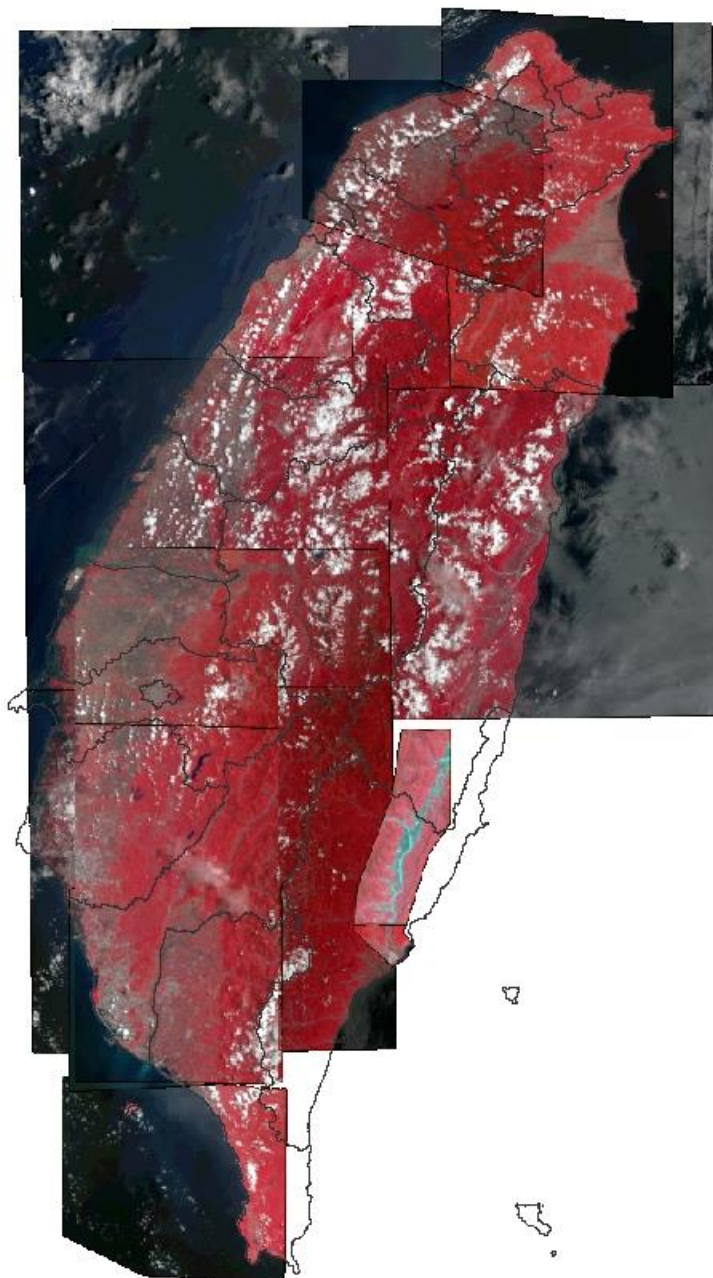


## 高頻率每 2 週 1 次：第 10 期 ( 107108 ) 查報成果

---

## 高頻率第 10 期 ( 107108 ) 衛星影像使用

前期影像使用 107 年 7 月 11 日至 7 月 25 日衛星影像，後期影像使用 107 年 7 月 26 日至 8 月 9 日衛星影像。



第 107108 期全台衛星影像圖

## 高頻率第 10 期 ( 107108 ) 查報成果統計

本期通報日期為 107 年 8 月 27 日，總共通報 79 個變異點。

第 107108 期河川區域變異點查證結果統計

回報成果	小計	合計
合法	57	79
違規	6	
已知工程	16	
未回報	0	
不屬於其管轄範圍	0	

第 107108 期河川區域變異點回報認定結果

變異點編號	權責單位	所在縣市	查證結果	變異類型/行為	內容描述
201107108001	第一河川局	宜蘭縣 宜蘭市	合法	整地	無明顯變異
201107108002	第一河川局	宜蘭縣 壯圍鄉	合法	整地	無明顯變異
202107108001	第二河川局	苗栗縣 泰安鄉	合法	其他	無明顯變異，周遭無發現有埋填挖掘違規之情事。
202107108002	第二河川局	苗栗縣 三灣鄉	合法	整地	經現勘查為私有土地整地、種植許可案（水授二字第 1070203402 號、水二管字第 1070203763 號），現場表層土草整理痕跡，未發現違規情事。
202107108003	第二河川局	苗栗縣 獅潭鄉	合法	其他	無明顯變異。
202107108004	第二河川局	新竹縣 橫山鄉	合法	其他	經至現場勘查，該處無明顯變異，無機具在場。
202107108005	第二河川局	新竹縣 峨眉鄉	合法	其他	現場位於新竹縣峨眉鄉大坪溪與眉段變異點位於河床，現場目視無明顯變異。
202107108006	第二河川局	新竹縣 橫山鄉	合法	其他	經至現場勘查，該處無明顯變異，無機具在場。

變異點編號	權責單位	所在縣市	查證結果	變異類型/行為	內容描述
202107108007	第二河川局	苗栗縣南庄鄉	合法	其他	經現勘查為私有土地，現況無發現明顯變異及違規情事。
202107108008	第二河川局	新竹縣新埔鎮	合法	其他	現場勘查目視無明顯變異
203107108001	第三河川局	南投縣草屯鎮	已知工程	工程施作	防汛塊備料工程。
203107108002	第三河川局	臺中市烏日區	已知工程	工程施作	經查為台灣社區棒球協會烏溪棒球場施作工程，擬上傳後結案
203107108003	第三河川局	苗栗縣三義鄉	合法	其他	無明顯變異
203107108004	第三河川局	南投縣草屯鎮	合法	其他	變異點位於烏溪石灼橋上游右岸，經現場查看無明顯變異。
203107108005	第三河川局	臺中市東勢區	合法	其他	雜草
204107108001	第四河川局	彰化縣竹塘鄉	已知工程	工程施作	一，變異點顯示位置係為本局防汛備料存放防汛塊，未發現不法之情形。二，文呈閱後擬存查。
204107108002	第四河川局	雲林縣二崙鄉	合法	其他	一，變異點顯示位置係為本局抑制揚塵存備稻草場所，未發現不法之情形。二，文呈閱後擬存查。
204107108003	第四河川局	雲林縣西螺鎮	已知工程	工程施作	一，變異點顯示位置係為河川環境改善工程，未發現不法之情形。二，文呈閱後擬存查。
204107108004	第四河川局	南投縣竹山鎮	合法	種植	1.本案經前往現場勘查係農民種植需要搭黑網防止曝曬，附近河床未發現不法之情事。2.文擬呈閱後擬存查。
204107108005	第四河川局	南投縣名間鄉	已知工程	工程施作	1、經現場勘查，系水利會同源圳水門工程施作之變異，巡查周邊河床未發現不法情事。2、擬文呈閱後存查。

變異點編號	權責單位	所在縣市	查證結果	變異類型/行為	內容描述
204107108006	第四河川局	彰化縣二水鄉	合法	種植	1.本案經前往現場勘查係農民種植需要覆蓋帆布，附近河床未發現不法之情事。2.文呈閱後擬存查。
204107108007	第四河川局	南投縣竹山鎮	已知工程	工程施作	1、經現場勘查，系本局培厚工程所生成之變異，巡查周邊河床未發現不法之情事。2、擬文呈閱後存查。
204107108008	第四河川局	南投縣竹山鎮	已知工程	工程施作	1、經現場勘查，系本局培厚工程所生成之變異，巡查周邊河床未發現不法之情事。2、擬文呈閱後存查。
204107108009	第四河川局	南投縣竹山鎮	已知工程	工程施作	1.本案經前往現場勘查係高公局東埔蚋溪橋樑補強工程，附近河床未發現不法之情事。2.文擬呈閱後存查。
204107108010	第四河川局	南投縣信義鄉	合法	種植	經現場勘查，變異點所示位置為農作收成後農地變異，經查未發現不法情事。
204107108011	第四河川局	南投縣信義鄉	已知工程	工程施作	查變異點所示位置，為本局工務課施作防災減災工程，經查未發現不法情事。
204107108012	第四河川局	南投縣鹿谷鄉	已知工程	工程施作	1、經現場勘查，為本局消波塊所生成之變異，巡查周邊河床未發現不法情事。2、擬文呈閱後存查。
204107108013	第四河川局	南投縣水里鄉	合法	其他	1、經至現場勘查，該地點為雜草、雜木叢生所生之變異，巡查周邊河床未發現不法情事。2、擬文呈閱後存查。
205107108001	第五河川局	雲林縣虎尾鎮	已知工程	工程施作	經查為本局施工工程範圍內
205107108002	第五河川局	雲林縣斗南鎮	已知工程	工程施作	合法；本局發包工程施作。
205107108003	第五河川局	雲林縣大埤鄉	合法	其他	溪水沖刷之凹岸。

變異點編號	權責單位	所在縣市	查證結果	變異類型/行為	內容描述
205107108004	第五河川局	雲林縣 斗南鎮	合法	整地	農民砍除竹林。
205107108005	第五河川局	嘉義縣 民雄鄉	合法	其他	未有明顯變異
205107108006	第五河川局	嘉義縣 竹崎鄉	合法	整地	整地
205107108007	第五河川局	雲林縣 荊桐鄉	合法	整地	經查為整地後變異情形
205107108008	第五河川局	雲林縣 荊桐鄉	合法	整地	經查為整地後變異情形
205107108009	第五河川局	雲林縣 斗六市	已知工程	工程施作	經查為本局工程施工
205107108010	第五河川局	雲林縣 斗六市	合法	其他	無明顯變異情形
205107108011	第五河川局	雲林縣 斗六市	合法	其他	經現場勘查為民眾除草行為
205107108012	第五河川局	雲林縣 斗六市	合法	整地	農田水利會申請許可案件施工。
205107108013	第五河川局	雲林縣 斗南鎮	合法	整地	河道未佈設水利建造物，整地加強土堤圍堰，防止水患。
205107108014	第五河川局	雲林縣 古坑鄉	合法	其他	現場勘查為護岸雜草清除行為
206107108001	第六河川局	臺南市 安定區	合法	整地	經至現場查看為曾文溪安定區安定段R113地號係民眾整地所產生之變異，現已長出雜草。
207107108001	第七河川局	高雄市 旗山區	合法	其他	經現場勘查結果，未發現明顯變異，應為近期豪雨造成水位漲退後之差異。
207107108002	第七河川局	高雄市 旗山區	合法	其他	高雄市[旗山區山區疏洪箱涵工程]堆放之土方



變異點編號	權責單位	所在縣市	查證結果	變異類型/行為	內容描述
207107108003	第七河川局	高雄市 杉林區	合法	其他	經現場勘查結果，查無明顯變化。
207107108004	第七河川局	高雄市 六龜區	合法	其他	本局荖濃溪二波護岸消波塊堆置場施工
207107108005	第七河川局	屏東縣 高樹鄉	合法	種植	現場為合法申請之河川公地種植之行為。
209107108001	第九河川局	花蓮縣 富里鄉	已知工程	工程施作	本局 107 年度防汛備料工程
210107108001	第十河川局	新北市 中和區	已知工程	工程施作	高灘地環境整理
210107108002	第十河川局	新北市 新店區	合法	其他	本局辦理疏濬工程
210107108003	第十河川局	新北市 新店區	合法	其他	輕軌捷運施工
210107108004	第十河川局	基隆市 暖暖區	合法	其他	基隆市政府環維護理割草
211107108001	臺北水源特 定區管理局	新北市 烏來區	已知工程	工程施作	似為檔土牆工程
211107108002	臺北水源特 定區管理局	新北市 烏來區	合法	種植	似為現地種菜
211107108003	臺北水源特 定區管理局	新北市 烏來區	合法	種植	似為種植物
211107108004	臺北水源特 定區管理局	新北市 坪林區	合法	其他	107 年 9 月 3 日現場勘查新北市坪林區大舌湖段大舌湖小段 122-44 地號附近 ( TWD97 : X323852、Y2763137 ) 疑似變異地點，現況為雜草叢生，未發現開挖整地等情事。
211107108005	臺北水源特 定區管理局	新北市 石碇區	合法	其他	107 年 8 月 30 日現場勘查新北市石碇區小格頭段水底寮小段 101 地號附近 ( TWD97 : X317109、Y2760439 ) 疑似變異地點，現況為

變異點編號	權責單位	所在縣市	查證結果	變異類型/行為	內容描述
					自然崩坍新北市政府目前刻正辦理植生作業，未發現開挖整地等情事。
211107108006	臺北水源特定區管理局	新北市坪林區	合法	其他	107年8月30日現場勘查新北市坪林區坑子口段上坑子口段15-46地號附近(TWD97: X320769、Y2762044)疑似變異地點，現況為為自然崩坍緊急修繕，未發現開挖整地等情事。
211107108007	臺北水源特定區管理局	新北市坪林區	合法	其他	107年8月30日現場勘查新北市坪林區坑子口段上坑子口小段182-22地號附近(TWD97: X321097、Y2761794)疑似變異地點，現況為除草，未發現開挖整地等情事。
211107108008	臺北水源特定區管理局	新北市坪林區	違規	其他	107年9月3日現場勘查新北市坪林區大粗坑段大粗坑小段39-3地號附近(TWD97: X321980、Y2761545)疑似變異地點，現況為茶園更新，本局將檢具相關資料函請新北市坪林區公所本於權責卓處。
211107108009	臺北水源特定區管理局	新北市坪林區	違規	其他	107年9月3日現場勘查新北市坪林區大粗坑段九芎坑小段9-7地號附近(TWD97: X323319、Y2761868)疑似變異地點，現況為開闢道路及鋪設水泥，本局擬檢具相關資料函請新北市政府本於權責卓處。
211107108010	臺北水源特定區管理局	新北市坪林區	違規	其他	現況為鋪設水泥，本局擬檢具相關資料函請新北市政府本於權責卓處。
211107108011	臺北水源特定區管理局	新北市新店區	合法	其他	似為雜草生長



變異點編號	權責單位	所在縣市	查證結果	變異類型/行為	內容描述
211107108012	臺北水源特定區管理局	新北市石碇區	合法	其他	107年9月5日現場勘查新北市石碇區火燒樟段31地號附近(TWD97: X308291、Y2755591)疑似變異地點，現況為自然崩坍臺北翡翠水庫管理局已植生，未發現開挖整地等情事。
211107108013	臺北水源特定區管理局	新北市坪林區	違規	種植	107年7月25日現場勘查新北市坪林區(魚逮)魚堀段仁里(土反)小段145-3地號(TWD97: X319645、Y2757189)附近涉嫌茶園更新，本局即於當日函請新北市坪林區公所本於權責卓處在案(文號:本局107年7月25日水臺管字第10702015710)。
211107108014	臺北水源特定區管理局	新北市坪林區	合法	種植	107年8月30日現場勘查新北市坪林區逮魚堀段逮魚堀小段446-3地號附近(TWD97: X320474、Y2756409)疑似變異地點，現況為種植，未發現開挖整地等情事。
211107108015	臺北水源特定區管理局	新北市坪林區	違規	其他	107年7月30日經現場勘查係爭地點位於新北市坪林區(魚逮)魚堀段(魚逮)魚堀小段378-20地號附近(TWD97: X320372、Y2756780)，現況為原有鋼結構上鋪設水泥，本局即於當日函請新北市政府本於權責卓處在案(文號:本局107年7月30日水臺管字第10702016440號函)。
211107108016	臺北水源特定區管理局	新北市坪林區	合法	種植	107年9月4日現場勘查新北市坪林區九芎林段倒吊子小段9地號附近(TWD97: X325534、

變異點編號	權責單位	所在縣市	查證結果	變異類型/行為	內容描述
					Y2754784 ) 疑似變異地點，現況為種植，未發現開挖整地等情事。
211107108017	臺北水源特定區管理局	新北市新店區	合法	種植	似為現地種菜
211107108018	臺北水源特定區管理局	新北市新店區	合法	種植	似為種植植物
211107108019	臺北水源特定區管理局	新北市烏來區	合法	其他	似為雜草生長
211107108020	臺北水源特定區管理局	新北市烏來區	違規	整地	發現有疑似開挖整地情形。
211107108021	臺北水源特定區管理局	新北市烏來區	合法	種植	現地疑似種菜，無發現開挖整地情形。
211107108022	臺北水源特定區管理局	新北市烏來區	合法	其他	現地勘查似為雜草生長，無開挖整地之情形。
211107108023	臺北水源特定區管理局	新北市烏來區	合法	其他	似為雜草生長及鋪塑膠布
211107108024	臺北水源特定區管理局	新北市坪林區	合法	其他	107年9月3日現場勘查新北市坪林區闊瀨段豹子寮小段114-11地號附近(TWD97: X329265、Y2763843)疑似變異地點，現況為大門深鎖設置鐵網圍籬，經外面探勘疑似變異點為草地，無開發整地等情事。
211107108025	臺北水源特定區管理局	新北市雙溪區	合法	其他	107年9月3日現場勘查新北市雙溪區大平段破子寮小段134地號附近(TWD97: X335124、Y2765012)疑似變異地點，現況為新北市雙溪區公所雙溪區泰平里集水區改善工程施工。

變異點編號	權責單位	所在縣市	查證結果	變異類型/行為	內容描述
211107108026	臺北水源特定區管理局	新北市坪林區	合法	其他	107年9月3日現場勘查新北市坪林區鷺鷥岫段鷺鷥岫小段47地號附近(TWD97: X329392、Y2761333)疑似變異地點,現況為雜草叢生,無開發整地等情事。





### 高頻率第 10 期 ( 107108 ) 違規變異查報紀錄

第 107108 期中央管河川水庫變異 ( 編號 211107108008 ) 查證回報成果

變異點資訊			
變遷期別	107108 期	監測類型	中央管河川水庫
變異點編號	211107108008	圖幅資訊	9722-4-019 樟空子
參考地籍	大粗坑段大粗坑小段 39-3 地號附近號	變異點面積	696.87 平方公尺
中心點坐標	E:321148.85 N:2761748.84		
前期衛星影像 (SPOT7) 拍攝日期 (03/23/2018)		後期衛星影像 (SPOT7) 拍攝日期 (07/31/2018)	
			
彩色航照圖		電子地圖	

			
<b>回報資訊</b>			
權責單位	臺北水源特定區管理局	查報日期	09/04/2018
查證結果	違規	變異類型	其他
內容描述	107 年 9 月 3 日現場勘查新北市坪林區大粗坑段大粗坑小段 39-3 地號附近 ( TWD97 : X321980、Y2761545 ) 疑似變異地點，現況為茶園更新，本局將檢具相關資料函請新北市坪林區公所本於權責卓處。		
現地照片			

第 107108 期中央管河川水庫變異 ( 編號 211107108009 ) 查證回報成果





變異點資訊			
變遷期別	107108 期	監測類型	中央管河川水庫
變異點編號	211107108009	圖幅資訊	9722-4-019 樟空子
參考地籍	大粗坑段九芎坑小段 9-7 地號附近號	變異點面積	1224.21 平方公尺
中心點坐標	E:322488.51 N:2762071.16		
前期衛星影像 (SPOT7) 拍攝日期 (03/23/2018) 		後期衛星影像 (SPOT7) 拍攝日期 (07/31/2018) 	
彩色航照圖 		電子地圖 	
回報資訊			
權責單位	臺北水源特定區管理局	查報日期	09/04/2018
查證結果	違規	變異類型	其他
內容描述	107 年 9 月 3 日現場勘查新北市坪林區大粗坑段九芎坑小段 9-7 地號附近 ( TWD97 : X323319、Y2761868 ) 疑似變異地點，現況為開闢道路及鋪設水泥，本局擬檢具相關資料函請新北市政府本於權責卓處。		


現地照片





第 107108 期中央管河川水庫變異 ( 編號 211107108010 ) 查證回報成果

變異點資訊			
變遷期別	107108 期	監測類型	中央管河川水庫
變異點編號	211107108010	圖幅資訊	9722-4-020 漁光
參考地籍	大粗坑段九芎坑小段 33-1 地號附近號	變異點面積	695.57 平方公尺
中心點坐標	E:323909.62 N:2761122.66		
前期衛星影像 (SPOT7) 拍攝日期 (04/11/2018) 		後期衛星影像 (SPOT7) 拍攝日期 (07/31/2018) 	
彩色航照圖 		電子地圖 	
回報資訊			
權責單位	臺北水源特定區管理局	查報日期	09/05/2018
查證結果	違規	變異類型	其他
內容描述	現況為鋪設水泥，本局擬檢具相關資料函請新北市政府本於權責卓處。		




第 107108 期中央管河川水庫變異 ( 編號 211107108013 ) 查證回報成果



變異點資訊			
變遷期別	107108 期	監測類型	中央管河川水庫
變異點編號	211107108013	圖幅資訊	9722-4-038 九芎林
參考地籍	(魚逮)魚堀段仁里(土反) 小段 145-3 地號號	變異點面積	3165.08 平方公尺
中心點坐標	E:318796.41 N:2757383.42		



回報資訊			
權責單位	臺北水源特定區管理局	查報日期	08/28/2018
查證結果	違規	變異類型	種植

內容描述	107 年 7 月 25 日現場勘查新北市坪林區 ( 魚逮 ) 魚堀段仁里 ( 土反 ) 小段 145-3 地號 ( TWD97 : X319645 、 Y2757189 ) 附近涉嫌茶園更新，本局即於當日函請新北市坪林區公所本於權責卓處在案(文號:本局 107 年 7 月 25 日水臺管字第 10702015710)。
現地照片	





第 107108 期中央管河川水庫變異 ( 編號 211107108015 ) 查證回報成果

變異點資訊			
變遷期別	107108 期	監測類型	中央管河川水庫
變異點編號	211107108015	圖幅資訊	9722-4-038 九芎林
參考地籍	( 魚逮 ) 魚堀段 ( 魚逮 ) 魚堀小段 378-20 地號號	變異點面積	1018.41 平方公尺
中心點坐標	E:319550.88 N:2756969.28		
前期衛星影像 (SPOT7) 拍攝日期 (05/19/2018)		後期衛星影像 (SPOT7) 拍攝日期 (07/31/2018)	
			
彩色航照圖		電子地圖	
			
回報資訊			
權責單位	臺北水源特定區管理局	查報日期	08/28/2018
查證結果	違規	變異類型	其他
內容描述	107 年 7 月 30 日經現場勘查係爭地點位於新北市坪林區 ( 魚逮 ) 魚堀段 ( 魚逮 ) 魚堀小段 378-20 地號附近 ( TWD97 : X320372、Y2756780 )，現況為原有鋼結構上鋪設水泥，本局即於當日函請新北市政府本於權責卓處在案(文號:本局 107 年 7 月 30 日水臺管字第 10702016440 號函)。		

現地照片



第 107108 期中央管河川水庫變異 ( 編號 211107108020 ) 查證回報成果

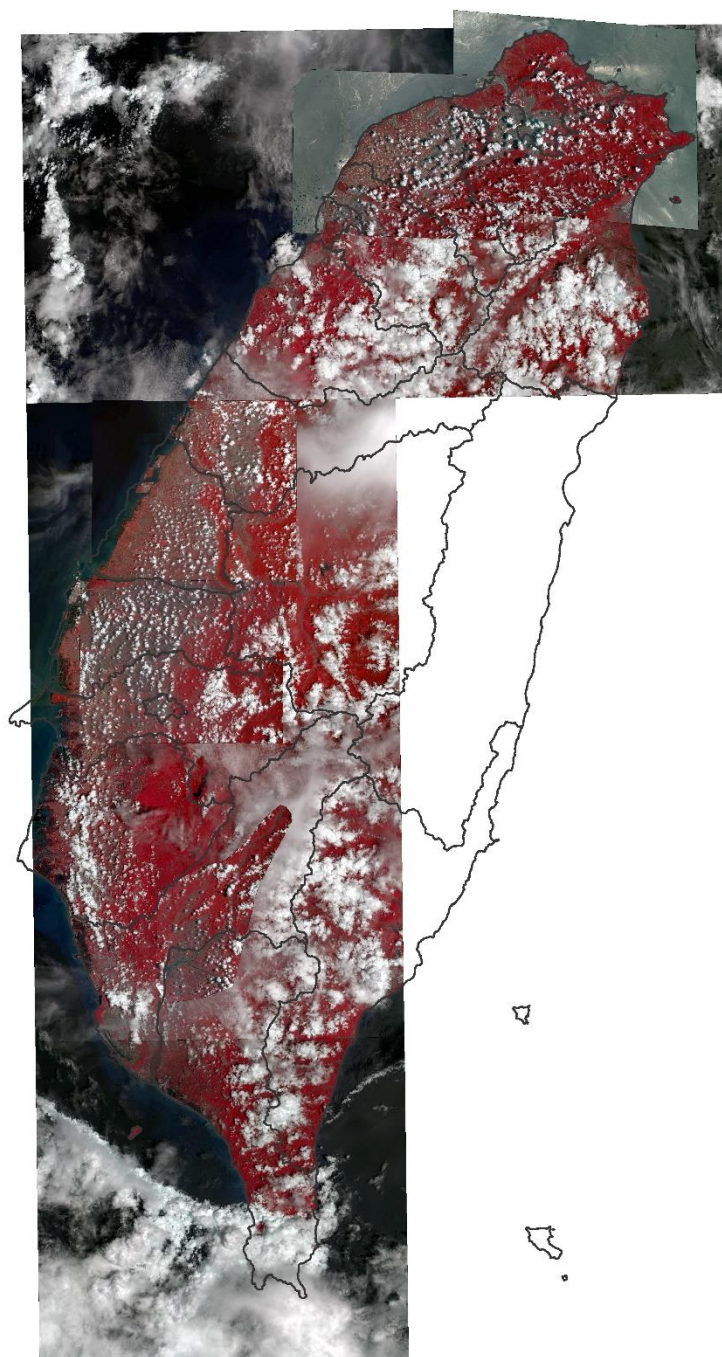
變異點資訊			
變遷期別	107108 期	監測類型	中央管河川水庫
變異點編號	211107108020	圖幅資訊	9722-4-061 哪哮(四)
參考地籍	新北市烏來區信賢段 244 地號號	變異點面積	5477.72 平方公尺
中心點坐標	E:301502.76 N:2747176.37		
前期衛星影像 (SPOT7) 拍攝日期 (04/23/2018)		後期衛星影像 (SPOT7) 拍攝日期 (07/31/2018)	
			
彩色航照圖		電子地圖	
			
回報資訊			
權責單位	臺北水源特定區管理局	查報日期	09/03/2018
查證結果	違規	變異類型	整地
內容描述	發現有疑似開挖整地情形.		

現地照片			
------	--	------------------------------------------------------------------------------------	--

高頻率每月及每 2 週 1 次：第 11 期 ( 107203 ) 查報成  
果

## 高頻率第 11 期 ( 107203 ) 衛星影像使用

前期影像使用 107 年 7 月 26 日至 8 月 9 日衛星影像，後期影像使用 107 年 8 月 10 日至 8 月 24 日衛星影像。



第 107203 期全台衛星影像圖



## 高頻率第 11 期 ( 107203 ) 查報成果統計

本期通報日期為 107 年 9 月 10 日，總共通報 32 個變異點。

第 107203 期河川區域變異點查證結果統計

回報成果	小計	合計
合法	17	32
違規	5	
已知工程	10	
未回報	0	
不屬於其管轄範圍	0	

第 107203 期河川區域變異點回報認定結果

變異點編號	權責單位	所在縣市	查證結果	變異類型/行為	內容描述
202107203001	第二河川局	新竹縣 新埔鎮	合法	其他	本局自辦工程
203107203001	第三河川局	南投縣 草屯鎮	合法	其他	雜草枯萎。
203107203002	第三河川局	南投縣 南投市	合法	其他	雜草叢生。
203107203003	第三河川局	南投縣 南投市	合法	其他	雜樹叢生
203107203004	第三河川局	南投縣 南投市	已知工程	工程施作	貓羅溪振興橋至軍功橋河段疏濬工程 併辦土石標售
203107203005	第三河川局	南投縣 南投市	已知工程	工程施作	貓羅溪振興橋至軍功橋河段疏濬工程 併辦土石標售
203107203006	第三河川局	臺中市 大肚區	合法	整地	經查為合法農民整地 ( R112_1,R112_2,林煙火 )，擬上傳後結案
203107203007	第三河川局	臺中市 烏日區	已知工程	工程施作	經查為台灣社區棒球協會烏溪棒球場 施作工程，擬上傳後結案
203107203008	第三河川局	臺中市 烏日區	合法	其他	雜草叢生。




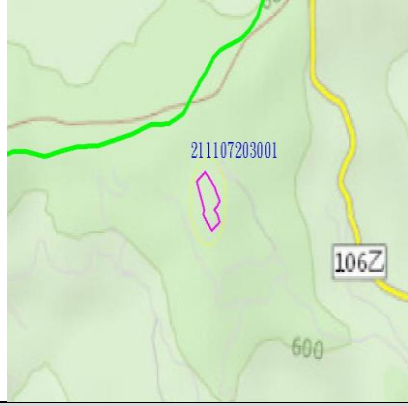
變異點編號	權責單位	所在縣市	查證結果	變異類型/行為	內容描述
203107203009	第三河川局	臺中市霧峰區	合法	其他	現場無明顯變異，擬上傳結案。
203107203010	第三河川局	苗栗縣泰安鄉	已知工程	工程施作	本局士林堤段加強保護工程施工
204107203001	第四河川局	雲林縣麥寮鄉	已知工程	工程施作	一、變異點顯示位置係為抑制揚塵工程，未發現不法之情形。二、文呈閱後擬存查。
204107203002	第四河川局	彰化縣大城鄉	合法	其他	一、變異點顯示位置係為彰化區漁會施作便道，未發現不法之情形。二、文呈閱後擬存查。
205107203001	第五河川局	嘉義縣義竹鄉	合法	其他	經查為堤外河川區域內土地雜草自然生長無明顯變異情形。
205107203002	第五河川局	臺南市白河區	合法	其他	無明顯變異
205107203003	第五河川局	雲林縣斗南鎮	合法	改變流路	0823 豪大雨因河道漫流泥沙淤積造成地貌改變。
207107203001	第七河川局	高雄市旗山區	合法	其他	現場無明顯變異
207107203002	第七河川局	高雄市杉林區	合法	改變流路	經現勘結果，水位變化造成變異。
207107203003	第七河川局	屏東縣里港鄉	合法	其他	農民種植爬藤瓜類未違反水利法相關規定
208107203001	第八河川局	臺東縣鹿野鄉	已知工程	工程施作	防汛塊堆置場改善工程
208107203002	第八河川局	臺東縣鹿野鄉	已知工程	工程施作	防汛塊堆置場改善工程
208107203003	第八河川局	臺東縣卑南鄉	已知工程	工程施作	本局 107 年防汛備料及防汛塊場工程
208107203004	第八河川局	臺東縣關山鎮	已知工程	工程施作	107 年防汛場改善工程

變異點編號	權責單位	所在縣市	查證結果	變異類型/行為	內容描述
210107203001	第十河川局	新北市樹林區	已知工程	工程施作	變異點係屬新北市政府高管處施作自行車道新建工程(三角湧大橋至高速公路橋)
211107203001	臺北水源特定區管理局	新北市坪林區	違規	種植	107年9月17日現場勘查新北市坪林區坑子口段竹子易小段42-27地號附近(TWD97: X318734、Y2760737)疑似變異地點,現況為茶園更新,本局將檢具相關資料函請新北市坪林區公所本於權責卓處。
211107203002	臺北水源特定區管理局	新北市坪林區	違規	整地	107年9月11日現場勘查新北市坪林區坑子口段上坑子口小段16-5地號附近(TWD97: X320622、Y2761814)疑似變異地點,現況疑似開挖整地,本局擬檢具相關資料函請新北市政府本於權責卓處。
211107203003	臺北水源特定區管理局	新北市坪林區	違規	違建	107年9月11日現場勘查新北市坪林區大舌湖段大舌湖小段205-4地號附近(TWD97: X324758、Y2762232)疑似變異地點,現況為疑似違章建築,本局將依建築法及違章建築處理辦法等相關規辦理。
211107203004	臺北水源特定區管理局	新北市坪林區	違規	違建	107年9月17日現場勘查新北市坪林區九芎林段九芎林小段190地號附近(TWD97: X320901、Y2757049)疑似變異地點,現況為疑似違章建築,本局將依建築法及違章建築處理辦法等相關規定辦理。
211107203005	臺北水源特定區管理局	新北市坪林區	合法	其他	107年9月11日現場勘查新北市坪林區碧湖段13-10地號附近(TWD97: X325398、Y254107)疑似變異地點,現況為自然崩坍原有檔土牆維護。

變異點編號	權責單位	所在縣市	查證結果	變異類型/行為	內容描述
211107203006	臺北水源特定區管理局	新北市雙溪區	違規	違建	107年9月11日現場勘查新北市雙溪區大平段後寮子小段206地號附近( TWD97 : X333568 、 Y2763369 ) 疑似變異地點，現況為疑似違章建築，本局將依建築法及違章建築處理辦法等相關規辦理。
211107203007	臺北水源特定區管理局	新北市雙溪區	合法	種植	107年9月11日現場勘查新北市雙溪區大平段後寮子小段192地號附近( TWD97 : X333551 、 Y2763317 ) 疑似變異地點，現況為種植，未發現開挖整地等情事。
211107203008	臺北水源特定區管理局	新北市雙溪區	合法	其他	107年9月11日現場勘查新北市雙溪區烏山段烏山小段2-5地號附近( TWD97 : X333962 、 Y2759518 ) 疑似變異地點，現況為原有水池，未發現開挖整地等情事。





高頻率第 11 期 ( 107203 ) 違規變異查報紀錄

第 107203 期中央管河川水庫變異 ( 編號 211107203001 ) 查證回報成果

變異點資訊			
變遷期別	107203 期	監測類型	中央管河川水庫
變異點編號	211107203001	圖幅資訊	9722-4-017 橫坪
參考地籍	坑子口段竹子易小段 42-27 地號附近號	變異點面積	3223.63 平方公尺
中心點坐標	E:317902.93 N:2760940.88		
前期衛星影像 (SPOT6) 拍攝日期 (07/09/2018)		後期衛星影像 (SPOT7) 拍攝日期 (08/10/2018)	
			
彩色航照圖		電子地圖	
			
回報資訊			
權責單位	臺北水源特定區管理局	查報日期	09/18/2018
查證結果	違規	變異類型	種植
內容描述	107 年 9 月 17 日現場勘查新北市坪林區坑子口段竹子易小段 42-27 地號附近 ( TWD97 : X318734、Y2760737 ) 疑似變異地點，現況為茶園更新，本局將檢具相關資料函請新北市坪林區公所本於權責卓處。		

現地照片			
------	--	------------------------------------------------------------------------------------	--





第 107203 期中央管河川水庫變異 ( 編號 211107203002 ) 查證回報成果

變異點資訊			
變遷期別	107203 期	監測類型	中央管河川水庫
變異點編號	211107203002	圖幅資訊	9722-4-018 磨石坑
參考地籍	坑子口段上坑子口小段 16-5 地號附近號	變異點面積	1094.13 平方公尺
中心點坐標	E:319790.96 N:2762018.08		
前期衛星影像 (SPOT7) 拍攝日期 (07/31/2018) 		後期衛星影像 (SPOT7) 拍攝日期 (08/10/2018) 	
彩色航照圖 		電子地圖 	
回報資訊			
權責單位	臺北水源特定區管理局	查報日期	09/12/2018
查證結果	違規	變異類型	整地
內容描述	107 年 9 月 11 日現場勘查新北市坪林區坑子口段上坑子口小段 16-5 地號附近 ( TWD97 : X320622 、 Y2761814 ) 疑似變異地點，現況疑似開挖整地，本局擬檢具相關資料函請新北市政府本於權責卓處。		

<p>現地照片</p>			
-------------	--	------------------------------------------------------------------------------------	--






第 107203 期中央管河川水庫變異 ( 編號 211107203003 ) 查證回報成果

變異點資訊			
變遷期別	107203 期	監測類型	中央管河川水庫
變異點編號	211107203003	圖幅資訊	9722-4-020 漁光
參考地籍	大舌湖段大舌湖小段 205-4 地號附近號	變異點面積	496.82 平方公尺
中心點坐標	E:323927.24 N:2762435.12		
前期衛星影像 (SPOT7) 拍攝日期 (07/31/2018) 		後期衛星影像 (SPOT7) 拍攝日期 (08/10/2018) 	
彩色航照圖 		電子地圖 	
回報資訊			
權責單位	臺北水源特定區管理局	查報日期	09/13/2018
查證結果	違規	變異類型	違建
內容描述	107 年 9 月 11 日現場勘查新北市坪林區大舌湖段大舌湖小段 205-4 地號附近 ( TWD97 : X324758 、 Y2762232 ) 疑似變異地點，現況為疑似違章建築，本局將依建築法及違章建築處理辦法等相關規辦理。		

現地照片







第 107203 期中央管河川水庫變異 ( 編號 211107203004 ) 查證回報成果

變異點資訊			
變遷期別	107203 期	監測類型	中央管河川水庫
變異點編號	211107203004	圖幅資訊	9722-4-038 九芎林
參考地籍	九芎林段九芎林小段 190 地號附近號	變異點面積	543.48 平方公尺
中心點坐標	E:320069.77 N:2757252.97		
前期衛星影像 (SPOT7) 拍攝日期 (07/31/2018)		後期衛星影像 (SPOT7) 拍攝日期 (08/10/2018)	
			
彩色航照圖		電子地圖	
			
回報資訊			
權責單位	臺北水源特定區管理局	查報日期	09/18/2018
查證結果	違規	變異類型	違建
內容描述	107 年 9 月 17 日現場勘查新北市坪林區九芎林段九芎林小段 190 地號附近 ( TWD97 : X320901 、 Y2757049 ) 疑似變異地點，現況為疑似違章建築，本局將依建築法及違章建築處理辦法等相關規定辦理。		

現地照片



第 107203 期中央管河川水庫變異 ( 編號 211107203006 ) 查證回報成果

變異點資訊			
變遷期別	107203 期	監測類型	中央管河川水庫
變異點編號	211107203006	圖幅資訊	9722-1-003 料角坑
參考地籍	大平段後寮子小段 206 地號附近號	變異點面積	272.69 平方公尺
中心點坐標	E:332737.32 N:2763572.98		
前期衛星影像 (SPOT7) 拍攝日期 (04/11/2018)		後期衛星影像 (SPOT7) 拍攝日期 (08/10/2018)	
			
彩色航照圖		電子地圖	
			
回報資訊			
權責單位	臺北水源特定區管理局	查報日期	09/13/2018
查證結果	違規	變異類型	違建
內容描述	107 年 9 月 11 日現場勘查新北市雙溪區大平段後寮子小段 206 地號附近 ( TWD97 : X333568 、 Y2763369 ) 疑似變異地點，現況為疑似違章建築，本局將依建築法及違章建築處理辦法等相關規辦理。		

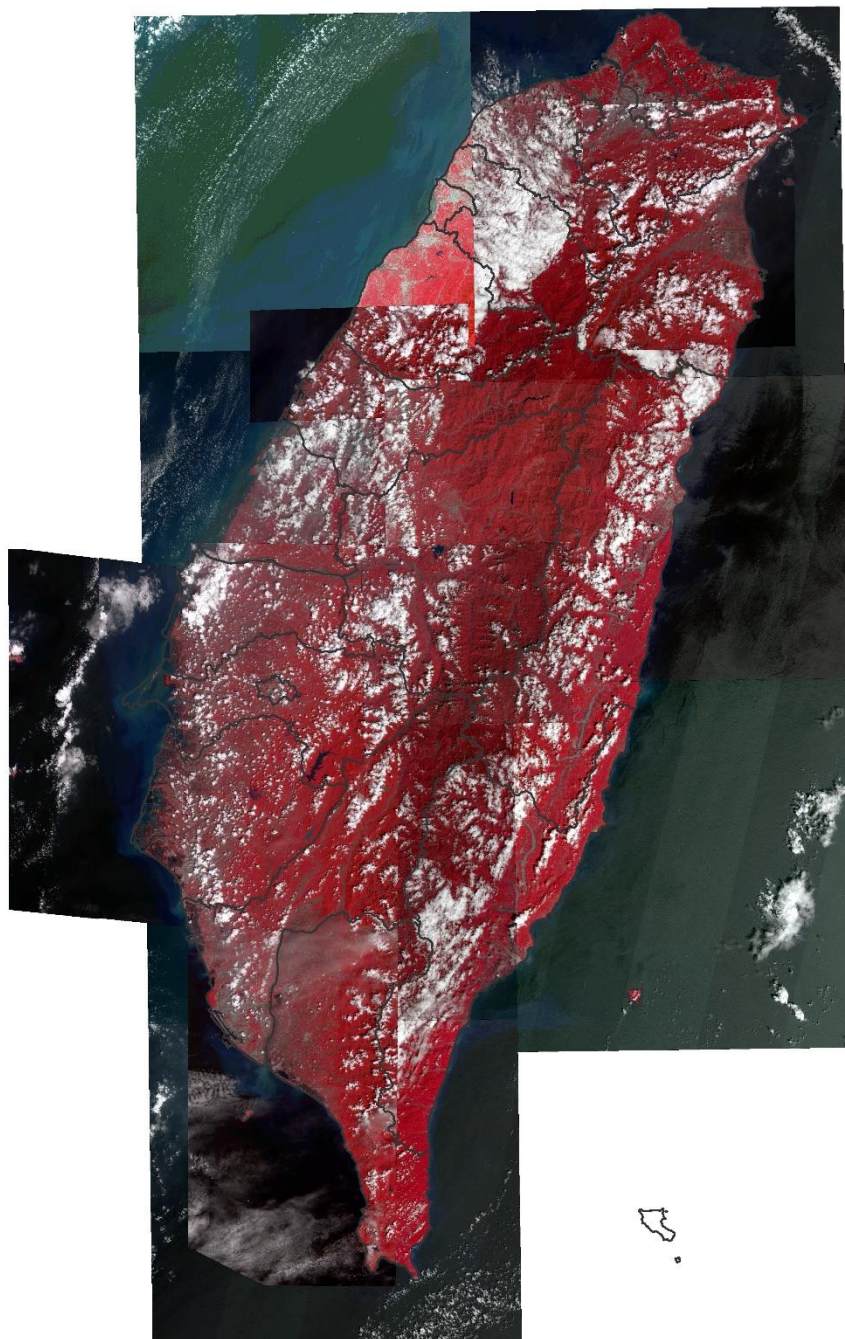
<p>現地照片</p>			
-------------	--	------------------------------------------------------------------------------------	--

## 高頻率每 2 週 1 次：第 12 期 ( 107109 ) 查報成果

---

## 高頻率第 12 期 ( 107109 ) 衛星影像使用

前期影像使用 107 年 8 月 10 日至 8 月 24 日衛星影像，後期影像使用 107 年 8 月 25 日至 9 月 15 日衛星影像。



第 107109 期全台衛星影像圖



## 高頻率第 12 期 ( 107109 ) 查報成果統計

本期通報日期為 107 年 10 月 01 日，總共通報 47 個變異點。

第 107109 期河川區域變異點查證結果統計

回報成果	小計	合計
合法	37	47
違規	1	
已知工程	9	
未回報	0	
不屬於其管轄範圍	0	

第 107109 期河川區域變異點回報認定結果

變異點編號	權責單位	所在縣市	查證結果	變異類型/行為	內容描述
202107109001	第二河川局	苗栗縣頭份市	合法	其他	經前往勘查現況無發現挖掘埋填違規異常情事。
202107109002	第二河川局	苗栗縣三灣鄉	合法	其他	經前往勘查現況無發現挖掘埋填違規異常情事。
202107109003	第二河川局	苗栗縣苗栗市	合法	其他	無明顯變異現勘未發現機具車輛痕跡
202107109004	第二河川局	新竹縣竹東鎮	合法	整地	案經現場勘查，該處係本局核准許可 [劉君.江君申請小型機具進入上坪溪清除雜草木案]，現況無機具施工。
202107109005	第二河川局	新竹縣新埔鎮	合法	改變流路	流路改變
202107109006	第二河川局	新竹縣關西鎮	合法	其他	無明顯變異
203107109001	第三河川局	南投縣草屯鎮	已知工程	工程施作	貓羅溪平林橋上下游河段疏濬作業-800 公尺高灘地整理
203107109002	第三河川局	南投縣南投市	合法	其他	雜草叢生
203107109003	第三河川局	彰化縣彰化市	合法	種植	經查為合法農民整地種植 ( R156,林慶福 )，擬上傳後結案





變異點編號	權責單位	所在縣市	查證結果	變異類型/行為	內容描述
203107109004	第三河川局	臺中市大里區	已知工程	工程施作	本局大里溪環境營造工程
203107109005	第三河川局	臺中市神岡區	合法	整地	種植許可案件整地(申請人:何文昌、新庄子段 R11-5)。
203107109006	第三河川局	南投縣草屯鎮	已知工程	工程施作	南投縣政府辦理烏溪斷面 83 至斷面 85 河段疏濬作業
203107109007	第三河川局	南投縣國姓鄉	合法	種植	核准國姓段 R3-2 地號留麗貞河川公地許可整地。
203107109008	第三河川局	南投縣埔里鎮	合法	其他	無明顯變異。
203107109009	第三河川局	南投縣埔里鎮	已知工程	工程施作	南投縣政府愛村橋改建施工。
203107109010	第三河川局	南投縣國姓鄉	已知工程	工程施作	本局管理課辦理烏溪上游構造物維護管理雜草木清除計畫
203107109011	第三河川局	臺中市東勢區	合法	整地	本案為地號 R23 合法申請種植整地
204107109001	第四河川局	彰化縣竹塘鄉	合法	整地	一、變異點顯示位置係為農民整地之行為，未發現不法之情形。二、文呈閱後擬存查。
204107109002	第四河川局	彰化縣溪州鄉	合法	種植	1.本案經前往現場勘查係農民輪作，附近河床未發現不法之情事。2.文擬呈閱後擬存查。
204107109003	第四河川局	南投縣竹山鎮	合法	整地	1.本案經查係申請種植整地，附近河床未發現不之情形。2.文呈閱後擬存查。
204107109004	第四河川局	彰化縣溪州鄉	合法	種植	1.本案經前往查現場勘查係為農民種植火龍果，附近河床未發現未發現不法之情形。2.文呈閱後擬存查。
204107109005	第四河川局	南投縣名間鄉	已知工程	工程施作	1.本案經前往現場勘查係河川公地違建物拆除計畫施工，附近河床未發現不法之情事。2.文擬呈閱後擬存查。

變異點編號	權責單位	所在縣市	查證結果	變異類型/行為	內容描述
204107109006	第四河川局	南投縣竹山鎮	合法	整地	1.本案經前往現場勘查係申請許可之種植整地，附近河床未發現不法之情事。2.文擬呈閱後擬存查。
204107109007	第四河川局	南投縣水里鄉	違規	違建	現場因搭建鐵棚所產生變異，因建物位於河川區域線邊緣私有土地上，需放樣測量確定河川線，俟測量結果後，再辦理後續事宜。
205107109001	第五河川局	臺南市學甲區	合法	其他	無明顯變異。
205107109002	第五河川局	臺南市白河區	合法	其他	雜草木清理
205107109003	第五河川局	臺南市白河區	合法	其他	無明顯變異
205107109004	第五河川局	臺南市東山區	合法	其他	雜草木清除
205107109005	第五河川局	臺南市東山區	合法	整地	整地
205107109006	第五河川局	嘉義縣大林鎮	合法	整地	農民整地後種植蔬菜。
205107109007	第五河川局	嘉義縣民雄鄉	合法	整地	現場為民眾整地行為（私有地）
205107109008	第五河川局	嘉義縣竹崎鄉	合法	整地	整地
205107109009	第五河川局	嘉義縣中埔鄉	合法	其他	無明顯變異
205107109010	第五河川局	雲林縣斗六市	合法	整地	經查為整地後變異情形
205107109011	第五河川局	雲林縣斗六市	合法	整地	經查為整地後變異情形
205107109012	第五河川局	雲林縣斗六市	合法	其他	變異點為附近雜草整理，無明顯變異。

變異點編號	權責單位	所在縣市	查證結果	變異類型/行為	內容描述
205107109013	第五河川局	雲林縣斗六市	合法	其他	無明顯變異。
206107109001	第六河川局	臺南市關廟區	合法	整地	現場經查位於鹽水溪臺南市關廟區下湖段 132-7 地號旁未登錄地，係民眾整地所造成之變異。
206107109002	第六河川局	臺南市楠西區	合法	整地	經至現場查看為民眾整地（割草）所產生之變異。
206107109003	第六河川局	臺南市楠西區	合法	整地	經至現場查看為民眾整地(割草)所產生之變異。
206107109004	第六河川局	臺南市大內區	已知工程	工程施作	經查該變異位置為曾文溪大內區大內段 3278 地號旁未登錄地，係為本局發包疏浚工程工區所產生之變異情形。
206107109005	第六河川局	臺南市楠西區	已知工程	工程施作	經至現場查看，為行政院農委會水保局台南分局辦理龜丹頂橋上游野溪整治工程所產生之變異。
206107109006	第六河川局	臺南市玉井區	合法	其他	經查該變異位置為後堀溪玉井區芒子芒段 1 地號旁未登錄地，經勘查係為雜草枯黃所產生之變異情形。
206107109007	第六河川局	臺南市新市區	合法	整地	現場經查位於鹽水溪支流那菝林溪臺南市新市區番子寮段 788 地號旁未登錄地，係民眾整地所造成之變異。
210107109001	第十河川局	桃園市大溪區	已知工程	工程施作	北水局施作“北水局石門水庫防淤隧道工程計畫(第一階段)-阿姆坪防淤隧道工程”工程。
210107109002	第十河川局	桃園市龍潭區	合法	其他	植被枯萎形成褐色。
211107109001	臺北水源特定區管理局	新北市新店區	合法	其他	現地勘查疑似為山崩,尚無發現有開挖整地情形

高頻率第 12 期 ( 107109 ) 違規變異查報紀錄

第 107109 期中央管河川水庫變異 ( 編號 204107109007 ) 查證回報成果

變異點資訊			
變遷期別	107109 期	監測類型	中央管河川水庫
變異點編號	204107109007	圖幅資訊	9520-1-085 頂崁
參考地籍		變異點面積	958.15 平方公尺
中心點坐標	E:235077.08 N:2630505.32		
前期衛星影像 (SPOT7) 拍攝日期 (07/29/2018)		後期衛星影像 (SPOT7) 拍攝日期 (09/07/2018)	
			
彩色航照圖		電子地圖	
			
回報資訊			
權責單位	第四河川局	查報日期	10/08/2018
查證結果	違規	變異類型	違建
內容描述	現場因搭建鐵棚所產生變異，因建物位於河川區域線邊緣私有土地上，需放樣測量確定河川線，俟測量結果後，再辦理後續事宜。		

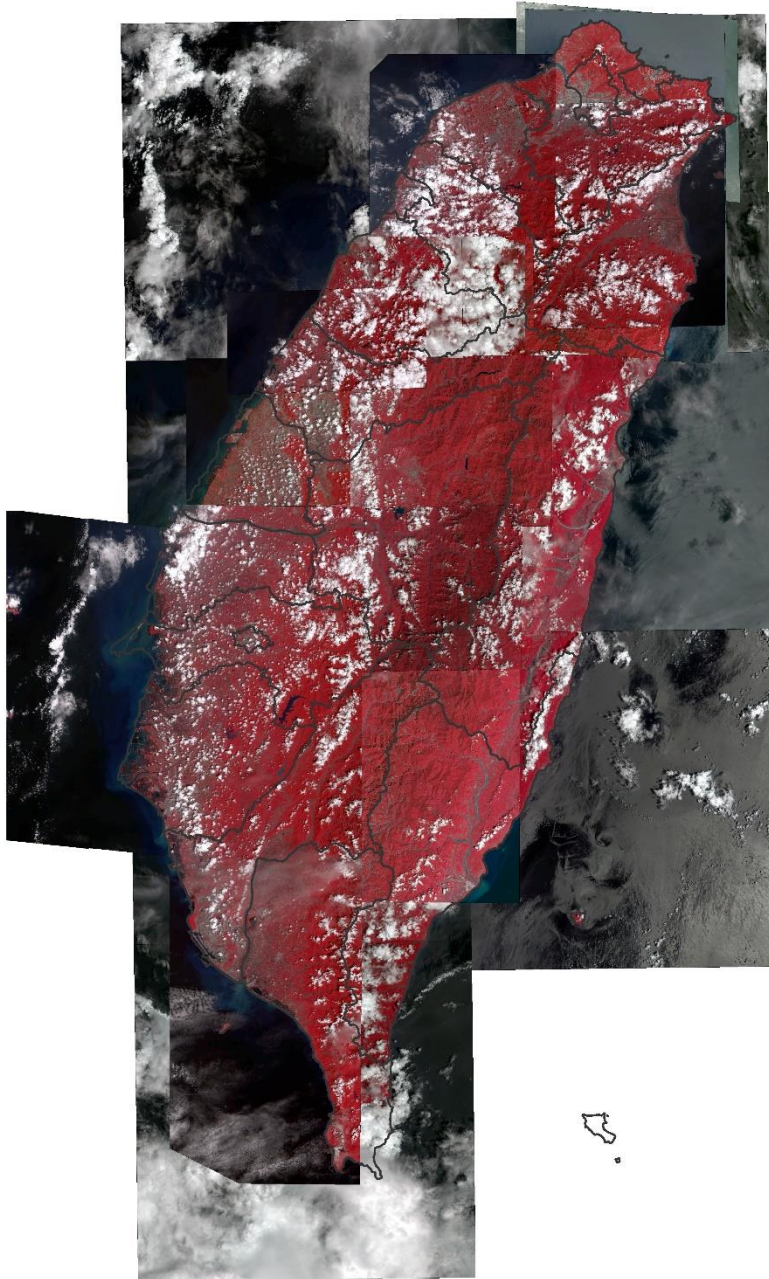
現地照片



**每 2 月 1 次：第 5 期 ( 10705 ) 查報成果**

## 第 5 期 ( 10705 ) 衛星影像使用

前期影像使用 107 年 6 月至 7 月衛星影像，後期影像使用 107 年 8 月至 9 月衛星影像。



第 10705 期全台衛星影像圖

## 第 5 期 ( 10705 ) 查報成果統計

本期通報日期為 107 年 10 月 17 日，總共通報 13 個變異點。

第 10705 期河川區域變異點查證結果統計

回報成果	小計	合計
合法	7	13
違規	1	
已知工程	5	
未回報	0	
不屬於其管轄範圍	0	

第 10705 期河川區域變異點回報認定結果




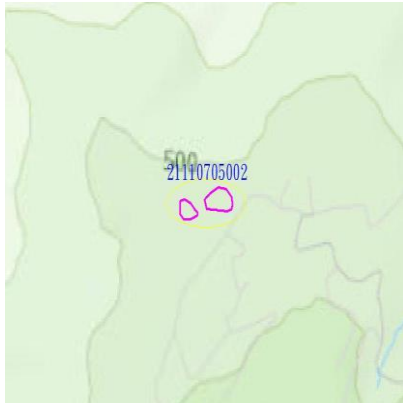
變異點編號	權責單位	所在縣市	查證結果	變異類型/行為	內容描述
20110705001	第一河川局	宜蘭縣大同鄉	已知工程	工程施作	公路局施作橋樑((家源橋))整地
20110705002	第一河川局	宜蘭縣員山鄉	合法	其他	為本局工務課堆置土方
20110705003	第一河川局	宜蘭縣三星鄉	已知工程	工程施作	為本局土石採取工程範圍內
20110705004	第一河川局	宜蘭縣壯圍鄉	合法	種植	河川公地種種使用
20110705005	第一河川局	宜蘭縣五結鄉	合法	種植	河川公地種種使用
20310705001	第三河川局	南投縣南投市	合法	其他	雜草叢生(疏濬工程工區內)
20310705002	第三河川局	臺中市新社區	合法	其他	山坡崩坍
20310705003	第三河川局	南投縣埔里鎮	已知工程	工程施作	南投農田水利會守城份圳渠首工災害復建工程施工。
20710705001	第七河川局	屏東縣新園鄉	合法	其他	整修邊坡
20710705002	第七河川局	高雄市杉林區	合法	改變流路	現場為水路無明顯變異



變異點編號	權責單位	所在縣市	查證結果	變異類型/行為	內容描述
21010705001	第十河川局	新北市 汐止區	已知工程	工程施作	為本局河道整治工程。
21110705001	臺北水源特 定區管理局	新北市 坪林區	已知工程	工程施作	107年10月19日現場勘查坪林區(魚逮)魚堀段仁里坂小段109-80地號附近(TWD97: X319831、Y2757912)疑似變異地點,現況為本局工程施工地點,案為107年度北勢溪1號河溪治理工程第13工區(坪林區粗窟里仁里橋上游)(詳照片)。
21110705002	臺北水源特 定區管理局	新北市 坪林區	違規	整地	107年10月19日現場勘查新北市坪林區水聳淒坑段水聳淒坑小段112-29地號附近(TWD97: X322429、Y2257669)疑似變異地點,現況疑似開挖整地,本局擬檢具相關資料函請新北市政府本於權責卓處。

第 5 期 ( 10705 ) 違規變異查報紀錄

第 10705 期中央管河川水庫變異 ( 編號 21110705002 ) 查證回報成果

變異點資訊			
變遷期別	10705 期	監測類型	中央管河川水庫
變異點編號	21110705002	圖幅資訊	9722-4-029 坪林
參考地籍	水聳淒坑段水聳淒坑小段 112-29 號	變異點面積	2859.39 平方公尺
中心點坐標	E:321598.46 N:2757872.89		
前期衛星影像 (SPOT7) 拍攝日期 (05/19/2018) 		後期衛星影像 (SPOT7) 拍攝日期 (09/19/2018) 	
彩色航照圖 		電子地圖 	
回報資訊			
權責單位	臺北水源特定區管理局	查報日期	10/22/2018
查證結果	違規	變異類型	整地
內容描述	107 年 10 月 19 日現場勘查新北市坪林區水聳淒坑段水聳淒坑小段 112-29 地號附近 ( TWD97 : X322429、Y2257669 ) 疑似變異地點，現況疑似開挖整地，本局擬檢具相關資料函請新北市政府本於權責卓處。		

現地照片

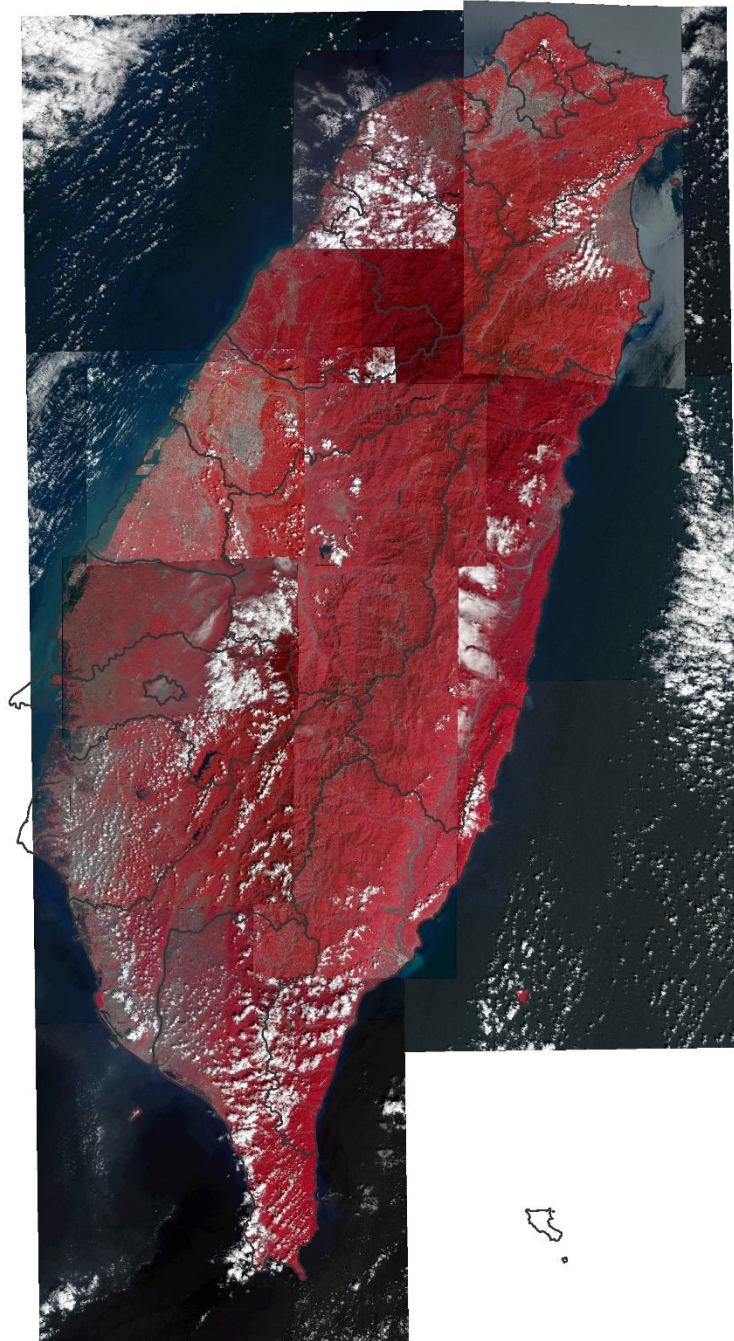


## 高頻率每 2 週 1 次：第 13 期 ( 107110 ) 查報成果

---

## 高頻率第 13 期 ( 107110 ) 衛星影像使用

前期影像使用 107 年 8 月 25 日至 9 月 15 日衛星影像，後期影像使用 107 年 9 月 16 日至 10 月 11 日衛星影像。



第 107110 期全台衛星影像圖

## 高頻率第 13 期 ( 107110 ) 查報成果統計

本期通報日期為 107 年 10 月 17 日，總共通報 42 個變異點。

第 107110 期河川區域變異點查證結果統計

回報成果	小計	合計
合法	37	42
違規	0	
已知工程	5	
未回報	0	
不屬於其管轄範圍	0	

第 107110 期河川區域變異點回報認定結果

變異點編號	權責單位	所在縣市	查證結果	變異類型/行為	內容描述
201107110001	第一河川局	宜蘭縣壯圍鄉	合法	整地	無明顯變異
201107110002	第一河川局	宜蘭縣壯圍鄉	合法	整地	無明顯變異
202107110001	第二河川局	苗栗縣銅鑼鄉	合法	其他	本局工程
202107110002	第二河川局	新竹縣橫山鄉	合法	其他	本案為私有地；現況無發現明顯變異及機具進出之情形
202107110003	第二河川局	新竹縣橫山鄉	合法	其他	經至現場勘查，該處無明顯變異，無機具在場
202107110004	第二河川局	新竹縣新埔鎮	合法	其他	無明顯變異
202107110005	第二河川局	桃園市龍潭區	合法	其他	本局水門出口清淤
202107110006	第二河川局	新竹縣竹東鎮	合法	其他	本案無發現明顯變異及機具進出之痕跡情形
203107110001	第三河川局	南投縣中寮鄉	合法	其他	野生竹林。
203107110002	第三河川局	南投縣草屯鎮	合法	其他	雜草叢生

變異點編號	權責單位	所在縣市	查證結果	變異類型/行為	內容描述
203107110003	第三河川局	南投縣 草屯鎮	合法	其他	雜草叢生
203107110004	第三河川局	南投縣 南投市	合法	其他	現況無違規情形
203107110005	第三河川局	臺中市 大肚區	合法	種植	經查為合法農民整地種植 ( R28-1 陳建志 )，擬上傳後結案
203107110006	第三河川局	臺中市 太平區	合法	其他	雜草乾枯
203107110007	第三河川局	臺中市 大肚區	已知工程	工程施作	經查為中油天然氣管線埋設工程多餘土方棄土區，擬上傳後結案
203107110008	第三河川局	彰化縣 彰化市	已知工程	工程施作	經查為彰化農田水利會福馬圳導水路南遷工程，擬上傳後結案
203107110009	第三河川局	彰化縣 彰化市	已知工程	工程施作	經查為彰化農田水利會福馬圳導水路南遷工程，擬上傳後結案
203107110010	第三河川局	臺中市 霧峰區	合法	種植	經查為農民(蘇仟如)進行雜草木清除並整地，擬上傳結案。
203107110011	第三河川局	臺中市 霧峰區	合法	其他	經現場查看，無明顯變異。
203107110012	第三河川局	臺中市 神岡區	合法	種植	申請種植區域(臺中市神岡區新庄子段 R11-5 地號，何文昌)。
203107110013	第三河川局	臺中市 后里區	合法	其他	雜草，
203107110014	第三河川局	臺中市 豐原區	已知工程	工程施作	交通部臺灣鐵路管理局「臺中線大甲溪 ( P11 至 P15 橋墩 ) 換底工程」
203107110015	第三河川局	南投縣 國姓鄉	合法	其他	經現場查看，無明顯變異，擬上傳結案。
204107110001	第四河川局	雲林縣 麥寮鄉	合法	其他	一、變異點顯示位置係為本局施作防災減災之工程，未發現不法之情形。 二、文呈閱後擬存查。

變異點編號	權責單位	所在縣市	查證結果	變異類型/行為	內容描述
204107110002	第四河川局	雲林縣 崙背鄉	合法	其他	一、變異點顯示位置係為堆放防汛塊之工程，未發現不法之行為。二、文呈閱後擬存查。
204107110003	第四河川局	南投縣 竹山鎮	合法	種植	經查為種植作物前置作業覆一、蓋雜草抑制膠布；另附近區域未發現有非法之情事。二、文呈閱後擬存查。
204107110004	第四河川局	彰化縣 二水鄉	合法	整地	一、變異點顯示位置係為私有地雜草清除，未發現不法之情形。二、文呈閱後擬存查。
204107110005	第四河川局	南投縣 竹山鎮	已知工程	工程施作	1.本案經現場勘查係高工局橋樑補強工程，附近河床未發現不法之情事。 2.文呈閱後擬存查。
204107110006	第四河川局	南投縣 信義鄉	合法	整地	1、經現場查勘，本案系許可種植整地後之變異，巡查周邊河床未發現不法之情事。2、擬文呈閱後存查。
205107110001	第五河川局	嘉義縣 六腳鄉	合法	整地	農地整地。
205107110002	第五河川局	嘉義縣 番路鄉	合法	整地	土地整理
205107110003	第五河川局	嘉義縣 水上鄉	合法	整地	土地整理
205107110004	第五河川局	嘉義縣 中埔鄉	合法	其他	無明顯變異
205107110005	第五河川局	雲林縣 北港鎮	合法	其他	無明顯變異。
205107110006	第五河川局	嘉義市 東區	合法	其他	水門堤外水路雜草清理
205107110007	第五河川局	嘉義縣 民雄鄉	合法	整地	農地整地
205107110008	第五河川局	嘉義縣 竹崎鄉	合法	改變流路	河道整理後現況



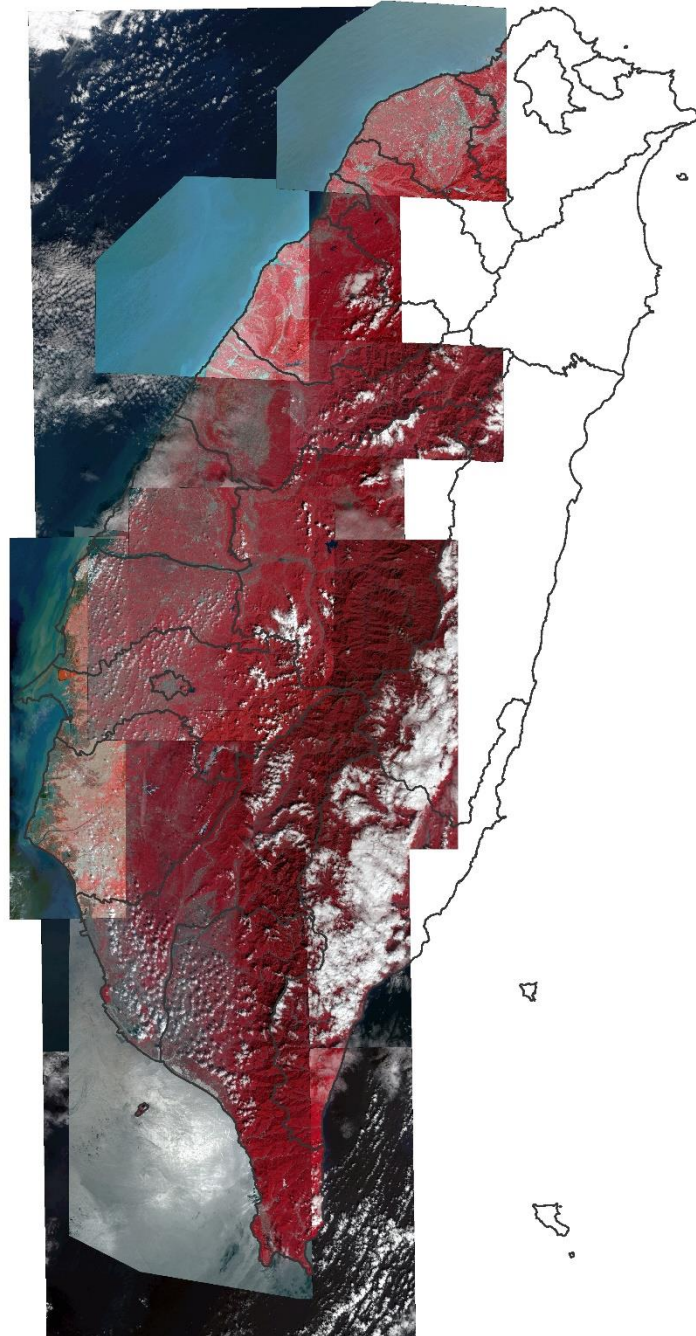
變異點編號	權責單位	所在縣市	查證結果	變異類型/行為	內容描述
205107110009	第五河川局	雲林縣 斗南鎮	合法	整地	農民整地後之空地。
205107110010	第五河川局	嘉義縣 竹崎鄉	合法	整地	整地
205107110011	第五河川局	臺南市 東山區	合法	整地	整地
207107110001	第七河川局	高雄市 甲仙區	合法	種植	種植茄子鋪設你草塑膠布
211107110001	臺北水源特 定區管理局	新北市 石碇區	合法	種植	107年10月31日現場勘查石碇區小格頭段水底寮小段 1-10 地號附近 ( TWD97 : X317248 、 Y2760519 ) 疑似變異地點，現況為舊有茶園更新，未發現開挖整地等情事。

## 高頻率每 2 週 1 次：第 14 期 ( 107111 ) 查報成果

---

## 高頻率第 14 期 ( 107111 ) 衛星影像使用

前期影像使用 107 年 9 月 16 日至 10 月 11 日衛星影像，後期影像使用 107 年 10 月 12 日至 10 月 26 日衛星影像。



第 107111 期全台衛星影像圖

## 高頻率第 14 期 ( 107111 ) 查報成果統計

本期通報日期為 107 年 11 月 12 日，總共通報 52 個變異點。

第 107111 期河川區域變異點查證結果統計

回報成果	小計	合計
合法	43	52
違規	0	
已知工程	9	
未回報	0	
不屬於其管轄範圍	0	

第 107111 期河川區域變異點回報認定結果

變異點編號	權責單位	所在縣市	查證結果	變異類型/行為	內容描述
202107111001	第二河川局	苗栗縣 銅鑼鄉	合法	其他	無明顯變異，周遭無發現有遭埋填挖掘堆置土石及傾倒垃圾情形。
202107111002	第二河川局	新竹縣 竹北市	已知工程	工程施作	本該處實施 107 年度頭前溪高莖作物剷除計劃
202107111003	第二河川局	新竹縣 新埔鎮	合法	其他	水利會導水工程
202107111004	第二河川局	新竹縣 新埔鎮	合法	其他	無明顯變異
202107111005	第二河川局	桃園市 龍潭區	合法	改變流路	無明顯變異
202107111006	第二河川局	桃園市 龍潭區	合法	其他	區域外土地使用行為
202107111007	第二河川局	新竹縣 新埔鎮	合法	其他	私有地雜草剷除
202107111008	第二河川局	新竹縣 新埔鎮	合法	其他	本局河道整理工程
202107111009	第二河川局	新竹縣 關西鎮	合法	其他	無明顯變異
202107111010	第二河川局	新竹縣 關西鎮	合法	其他	私有地雜草剷除

變異點編號	權責單位	所在縣市	查證結果	變異類型/行為	內容描述
203107111001	第三河川局	南投縣 草屯鎮	合法	其他	經現場查看，無明顯變異，擬上傳結案。
203107111002	第三河川局	南投縣 國姓鄉	已知工程	工程施作	本局工程施工。
203107111003	第三河川局	南投縣 國姓鄉	合法	其他	無明顯變異
203107111004	第三河川局	南投縣 國姓鄉	已知工程	工程施作	本局工程施工。
203107111005	第三河川局	南投縣 國姓鄉	已知工程	工程施作	本局工程施工。
203107111006	第三河川局	南投縣 埔里鎮	合法	其他	私有地種植。
203107111007	第三河川局	臺中市 大安區	已知工程	工程施作	本局社尾堤防防汛備塊場整地及澆置工程。
203107111008	第三河川局	臺中市 東勢區	合法	其他	經查係河川公地申請使用許可 R7、R8 河川公地。
204107111001	第四河川局	雲林縣 西螺鎮	合法	其他	一、變異點顯示位置係為焚燒雜草痕跡，未發現不法之情形。二、文呈閱後擬存查。
204107111002	第四河川局	雲林縣 西螺鎮	合法	整地	一、變異點顯示位置係為種植蔬菜後整地之情形。二、文呈閱後擬存查。
204107111003	第四河川局	雲林縣 西螺鎮	合法	整地	一、變異點顯示位置係為種植蔬菜後整地之情形。二、文呈閱後擬存查。
204107111004	第四河川局	南投縣 竹山鎮	合法	種植	1.本案經前往現場勘查係農民輪作農作物，附近河床未發現不法之情事。 2.文呈閱後擬存查。
204107111005	第四河川局	南投縣 竹山鎮	合法	改變流路	一、經查為河川區域內流路改變另巡查附近區域未發現有非法之情事。 二、文陳閱後擬存查。

變異點編號	權責單位	所在縣市	查證結果	變異類型/行為	內容描述
204107111006	第四河川局	南投縣竹山鎮	合法	種植	一、經查為種植覆蓋雜草抑制膠布，另查察附近區域未發現有人非法情事。二、文呈閱後擬存查。
204107111007	第四河川局	雲林縣荖桐鄉	已知工程	工程施作	一、變異點顯示位置係為刺桐公所申請施作灌溉渠道工程，未發現不法之情形。二、文呈閱後擬存查。
204107111008	第四河川局	南投縣信義鄉	合法	其他	1、經現場勘查，系雜草乾枯減少所成之變異，巡查附近河床未發現不法之情事。2、擬文呈閱後存查。
205107111001	第五河川局	嘉義縣中埔鄉	合法	種植	種植
205107111002	第五河川局	嘉義縣溪口鄉	合法	整地	現場為民眾整地種植(南瓜)行為
205107111003	第五河川局	嘉義縣民雄鄉	合法	整地	現場為民眾整地種植(南瓜)行為
205107111004	第五河川局	雲林縣水林鄉	合法	整地	農地整理(整地行為)。
205107111005	第五河川局	嘉義縣六腳鄉	合法	其他	植被枯死。
205107111006	第五河川局	嘉義縣梅山鄉	合法	整地	現場為民眾整地清除雜草行為
205107111007	第五河川局	嘉義縣竹崎鄉	合法	其他	未發現明顯變異
206107111001	第六河川局	臺南市新化區	合法	整地	經至現場查看為鹽水溪支流那菝林溪，為台南市新化區菝林段 106 地號私有地，係民眾整地所產生之變異。
206107111002	第六河川局	臺南市新化區	合法	整地	經至現場查看為鹽水溪支流那菝林溪，為台南市新化區菝林段 106-4 地號公有地，係民眾整地所產生之變異。
207107111001	第七河川局	高雄市大樹區	合法	其他	許可之河川公地鋪設種植帆布未違反水利法

變異點編號	權責單位	所在縣市	查證結果	變異類型/行為	內容描述
207107111002	第七河川局	屏東縣 屏東市	合法	其他	現場河濱公園除草情形，無明顯變異。
207107111003	第七河川局	屏東縣 屏東市	合法	其他	現場為屏東縣政府工程
207107111004	第七河川局	高雄市 林園區	合法	其他	雜草枯乾
207107111005	第七河川局	高雄市 內門區	合法	整地	私有土地雜草雜木清除未違反水利法
207107111006	第七河川局	高雄市 六龜區	合法	其他	除草鋪設帆布情形
207107111007	第七河川局	高雄市 六龜區	合法	其他	現場無明顯變異
207107111008	第七河川局	高雄市 六龜區	合法	其他	整理作物後現場呈現之變化情形
207107111009	第七河川局	屏東縣 里港鄉	合法	其他	現場無明顯變異
207107111010	第七河川局	高雄市 甲仙區	合法	其他	種植芭樂除草情形
207107111011	第七河川局	高雄市 甲仙區	合法	種植	現場種植爬藤瓜類 未發現其他明顯不法之情事
207107111012	第七河川局	高雄市 杉林區	合法	種植	種植低莖作物
207107111013	第七河川局	高雄市 杉林區	合法	其他	雜草枯萎變色無明顯變異
210107111001	第十河川局	新北市 板橋區	已知工程	工程施作	城林濕人工溼地範圍內高管所施作「濕地活化工程」
210107111002	第十河川局	新北市 鶯歌區	已知工程	工程施作	「大漢溪左岸鳶山堰上游段休憩廊道營造」工程，領有 106 新北水政(許可)字 1062625071 號

變異點編號	權責單位	所在縣市	查證結果	變異類型/行為	內容描述
210107111003	第十河川局	新北市三峽區	合法	其他	工程施工 (變異點係屬新北市政府捷運工程局施作三鶯線捷運系統計畫統包工程)
210107111004	第十河川局	桃園市大溪區	已知工程	工程施作	經濟部水利署北區水資源局 - 石門水庫防淤隧道工程計畫 (第一階段) 阿姆坪防淤隧道工程 (施工期間 106 年 11 月 20 日至 110 年 10 月 29 日)

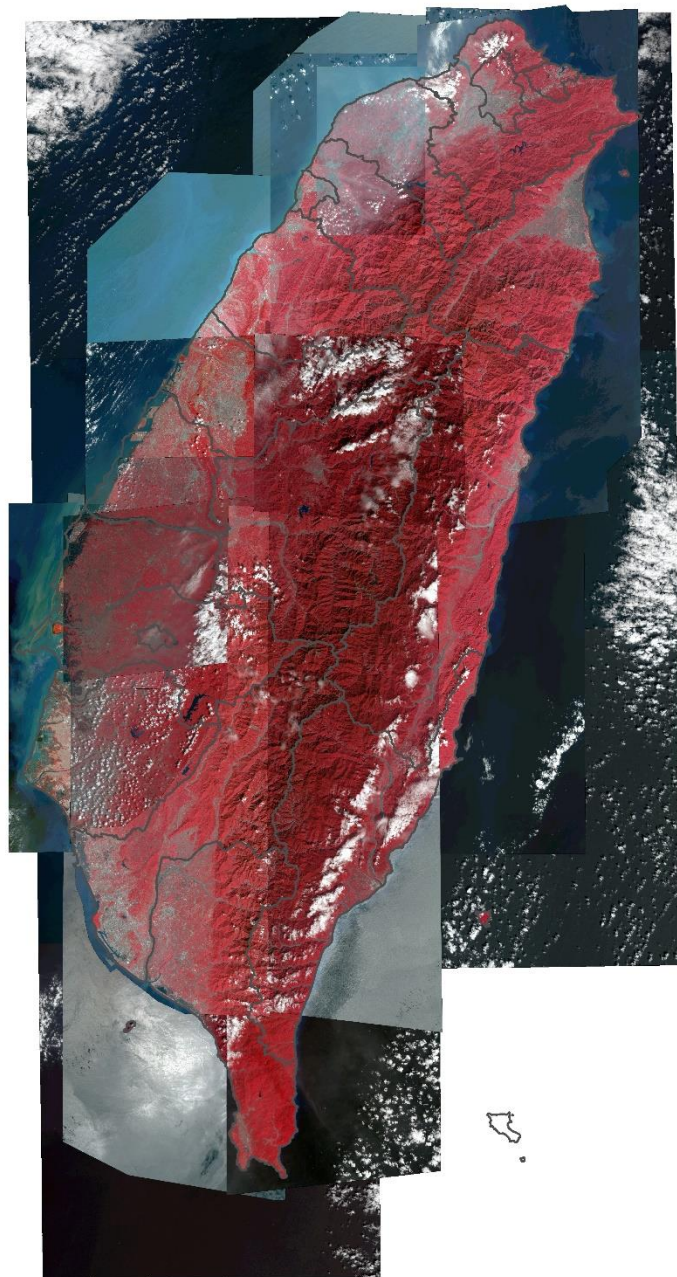


## 每 2 月 1 次：第 6 期 ( 10706 ) 查報成果

---

## 第 6 期 ( 10706 ) 衛星影像使用

前期影像使用 107 年 8 月至 9 月衛星影像，後期影像使用 107 年 10 月至 11 月 10 日衛星影像。



第 10706 期全台衛星影像圖

## 第 6 期 ( 10706 ) 查報成果統計

本期通報日期為 107 年 11 月 28 日，總共通報 13 個變異點。

第 10706 期河川區域變異點查證結果統計

回報成果	小計	合計
合法	8	13
違規	1	
已知工程	4	
未回報	0	
不屬於其管轄範圍	0	



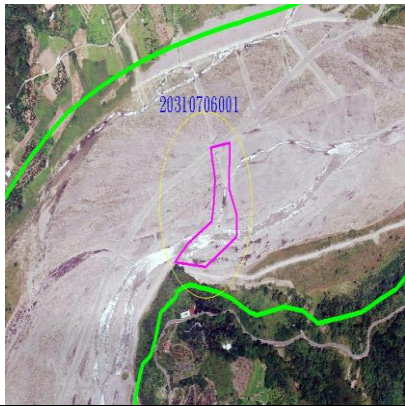

第 10706 期河川區域變異點回報認定結果

變異點編號	權責單位	所在縣市	查證結果	變異類型/行為	內容描述
20110706001	第一河川局	宜蘭縣三星鄉	合法	種植	經查該變異點位於蘭陽溪右岸葫蘆橋下游(中溪洲堤尾下游約 120 公尺處)，大德段 R64 林承寬君種植現地附近勘查，現場種植蔬菜，餘未發現異常情事。
20110706002	第一河川局	宜蘭縣三星鄉	合法	其他	無明顯變化
20110706003	第一河川局	宜蘭縣壯圍鄉	合法	其他	無明顯變異
20110706004	第一河川局	宜蘭縣壯圍鄉	合法	種植	經查該變異點位於蘭陽溪左岸高速公路橋下游 1.6 公里處(壯圍堤防)，新南段 R112 官文華君種植現地附近勘查，現場種植蔬菜，餘未發現異常情事。
20310706001	第三河川局	臺中市和平區	違規	盜採砂石	本件於 107 年 11 月 16 日晚上 9 時許接獲和平分局電話通知，於臺中市和平區達觀段有盜採情事，當晚即會同工務課人員至現場配合警方查證。本案已請臺中市政府警察局刑事警察大隊先行偵辦。

變異點編號	權責單位	所在縣市	查證結果	變異類型/行為	內容描述
20910706001	第九河川局	花蓮縣 玉里鎮	合法	其他	縣府工程
20910706002	第九河川局	花蓮縣 卓溪鄉	已知工程	工程施作	經勘查，該變異點位於豐坪溪右岸山里 2 號堤防 0+900 處，為本局工務課 107 年度防汛備料消波塊工程所形成變異點現況，現場已竣工拍照如(照片一)~(照片三)。
20910706003	第九河川局	花蓮縣 玉里鎮	合法	其他	經勘查，該變異點位於豐平溪右岸大禹堤防防汛道路，該處有台九線豐坪溪太平溪橋改建施設跨河構造物使用案，工程車輛於防汛道路出入所形成變異點現況，現場拍照(照片一)~(照片三)。
20910706004	第九河川局	花蓮縣 鳳林鎮	已知工程	工程施作	此變異點系本局消坡塊置放場，未發現任何違規情形
20910706005	第九河川局	花蓮縣 鳳林鎮	合法	其他	此變異點系本局 106 年度花蓮溪與萬里溪匯流口疏濬兼供土石採售分離工程地磅場，未發現任何違規情形
20910706006	第九河川局	花蓮縣 鳳林鎮	已知工程	工程施作	此變異點系本局本局辦理 106 年度花蓮溪中興橋河段疏濬兼供土石採售分離案工程地磅場未發現任何違規情形
20910706007	第九河川局	花蓮縣 鳳林鎮	已知工程	工程施作	此變異點系本局本局辦理 106 年度花蓮溪中興橋河段疏濬兼供土石採售分離案 106 年度花蓮溪中興橋河段疏濬兼供土石採售分離案未發現任何違規情形
21110706001	臺北水源特定區管理局	新北市 雙溪區	合法	其他	107 年 12 月 4 日現場勘查新北市雙溪區大平段大平小段 66 地號附近 ( TWD97 : X334813 、 Y2763383 ) 疑似變異地點，現況為除草，未發現開挖整地等情事。

第 6 期 ( 10706 ) 違規變異查報紀錄

第 10706 期中央管河川水庫變異 ( 編號 20310706001 ) 查證回報成果

變異點資訊			
變遷期別	10706 期	監測類型	中央管河川水庫
變異點編號	20310706001	圖幅資訊	9521-1-067 達觀(四)
參考地籍		變異點面積	20458.85 平方公尺
中心點坐標	E:241271.62 N:2692637.96		
<p>前期衛星影像 (Sentinel-2) 拍攝日期 (07/30/2018)</p> 		<p>後期衛星影像 (Sentinel-2) 拍攝日期 (11/07/2018)</p> 	
<p>彩色航照圖</p> 		<p>電子地圖</p> 	
回報資訊			
權責單位	第三河川局	查報日期	12/06/2018
查證結果	違規	變異類型	盜採砂石
內容描述	<p>本件於 107 年 11 月 16 日晚上 9 時許接獲和平分局電話通知，於臺中市和平區達觀段有盜採情事，當晚即會同工務課人員至現場配合警方查證。本案已請臺中市政府警察局刑事警察大隊先行偵辦。</p>		

現地照片

