

附錄六

變異點查報成果—土石採取

目錄

各期變異點通報回報成果彙整	1
土石採取通報點數量統計	2
土石採取變異點回報成果統計	4
土石採取變異點回報類型統計	5
第 1 期 (10701) 變異點查報紀錄	6
第 2 期 (10702) 變異點查報紀錄	16
第 3 期 (10703) 變異點查報紀錄	32
第 4 期 (10704) 變異點查報紀錄	48
第 5 期 (10705) 變異點查報紀錄	71
第 6 期 (10706) 變異點查報紀錄	95

表目錄

第 1 期土石採取各配合單位通報點數量統計表	2
第 2 期土石採取各配合單位通報點數量統計表	2
第 3 期土石採取各配合單位通報點數量統計表	2
第 4 期土石採取各配合單位通報點數量統計表	2
第 5 期土石採取各配合單位通報點數量統計表	2
第 6 期土石採取各配合單位通報點數量統計表	3
變異點回報成果統計表	4
變異點回報類型統計表	5
第 10701 期土石採取變異 (編號 90510701001) 查證回報成果	7
第 10701 期土石採取變異 (編號 90510701003) 查證回報成果	8
第 10701 期土石採取變異 (編號 90510701005) 查證回報成果	9
第 10701 期土石採取變異 (編號 90510701009) 查證回報成果	10
第 10701 期土石採取變異 (編號 90510701010) 查證回報成果	11
第 10701 期土石採取變異 (編號 90510701020) 查證回報成果	12
第 10701 期土石採取變異 (編號 90510701022) 查證回報成果	13
第 10701 期土石採取變異 (編號 90510701023) 查證回報成果	14
第 10701 期土石採取變異 (編號 90510701024) 查證回報成果	15
第 10702 期土石採取變異 (編號 90510702001) 查證回報成果	17
第 10702 期土石採取變異 (編號 90510702005) 查證回報成果	18
第 10702 期土石採取變異 (編號 90510702006) 查證回報成果	19
第 10702 期土石採取變異 (編號 90510702011) 查證回報成果	20
第 10702 期土石採取變異 (編號 90510702012) 查證回報成果	21
第 10702 期土石採取變異 (編號 90510702013) 查證回報成果	22
第 10702 期土石採取變異 (編號 90510702014) 查證回報成果	23
第 10702 期土石採取變異 (編號 90510702015) 查證回報成果	24
第 10702 期土石採取變異 (編號 90510702019) 查證回報成果	25
第 10702 期土石採取變異 (編號 90510702020) 查證回報成果	26
第 10702 期土石採取變異 (編號 90510702021) 查證回報成果	27
第 10702 期土石採取變異 (編號 90510702023) 查證回報成果	28
第 10702 期土石採取變異 (編號 90510702024) 查證回報成果	29
第 10702 期土石採取變異 (編號 90510702025) 查證回報成果	30
第 10702 期土石採取變異 (編號 90510702026) 查證回報成果	31

第 10703 期土石採取變異 (編號 90510703002) 查證回報成果.....	33
第 10703 期土石採取變異 (編號 90510703003) 查證回報成果.....	34
第 10703 期土石採取變異 (編號 90510703007) 查證回報成果.....	35
第 10703 期土石採取變異 (編號 90510703008) 查證回報成果.....	36
第 10703 期土石採取變異 (編號 90510703012) 查證回報成果.....	37
第 10703 期土石採取變異 (編號 90510703014) 查證回報成果.....	38
第 10703 期土石採取變異 (編號 90510703020) 查證回報成果.....	39
第 10703 期土石採取變異 (編號 90510703023) 查證回報成果.....	40
第 10703 期土石採取變異 (編號 90510703025) 查證回報成果.....	41
第 10703 期土石採取變異 (編號 90510703026) 查證回報成果.....	42
第 10703 期土石採取變異 (編號 90510703027) 查證回報成果.....	43
第 10703 期土石採取變異 (編號 90510703028) 查證回報成果.....	44
第 10703 期土石採取變異 (編號 90510703029) 查證回報成果.....	45
第 10703 期土石採取變異 (編號 90510703030) 查證回報成果.....	46
第 10703 期土石採取變異 (編號 90510703031) 查證回報成果.....	47
第 10704 期土石採取變異 (編號 90510704001) 查證回報成果.....	49
第 10704 期土石採取變異 (編號 90510704003) 查證回報成果.....	50
第 10704 期土石採取變異 (編號 90510704004) 查證回報成果.....	51
第 10704 期土石採取變異 (編號 90510704005) 查證回報成果.....	52
第 10704 期土石採取變異 (編號 90510704006) 查證回報成果.....	53
第 10704 期土石採取變異 (編號 90510704007) 查證回報成果.....	54
第 10704 期土石採取變異 (編號 90510704008) 查證回報成果.....	55
第 10704 期土石採取變異 (編號 90510704010) 查證回報成果.....	56
第 10704 期土石採取變異 (編號 90510704011) 查證回報成果.....	57
第 10704 期土石採取變異 (編號 90510704012) 查證回報成果.....	58
第 10704 期土石採取變異 (編號 90510704013) 查證回報成果.....	59
第 10704 期土石採取變異 (編號 90510704014) 查證回報成果.....	60
第 10704 期土石採取變異 (編號 90510704015) 查證回報成果.....	61
第 10704 期土石採取變異 (編號 90510704016) 查證回報成果.....	62
第 10704 期土石採取變異 (編號 90510704019) 查證回報成果.....	63
第 10704 期土石採取變異 (編號 90510704021) 查證回報成果.....	64
第 10704 期土石採取變異 (編號 90510704022) 查證回報成果.....	65
第 10704 期土石採取變異 (編號 90510704023) 查證回報成果.....	66
第 10704 期土石採取變異 (編號 90510704024) 查證回報成果.....	67

第 10704 期土石採取變異 (編號 90510704025) 查證回報成果.....	68
第 10704 期土石採取變異 (編號 90510704026) 查證回報成果.....	69
第 10704 期土石採取變異 (編號 90510704027) 查證回報成果.....	70
第 10705 期土石採取變異 (編號 90510705001) 查證回報成果.....	72
第 10705 期土石採取變異 (編號 90510705002) 查證回報成果.....	73
第 10705 期土石採取變異 (編號 90510705003) 查證回報成果.....	74
第 10705 期土石採取變異 (編號 90510705004) 查證回報成果.....	75
第 10705 期土石採取變異 (編號 90510705005) 查證回報成果.....	76
第 10705 期土石採取變異 (編號 90510705006) 查證回報成果.....	77
第 10705 期土石採取變異 (編號 90510705007) 查證回報成果.....	78
第 10705 期土石採取變異 (編號 90510705008) 查證回報成果.....	79
第 10705 期土石採取變異 (編號 90510705009) 查證回報成果.....	80
第 10705 期土石採取變異 (編號 90510705010) 查證回報成果.....	81
第 10705 期土石採取變異 (編號 90510705011) 查證回報成果.....	82
第 10705 期土石採取變異 (編號 90510705012) 查證回報成果.....	83
第 10705 期土石採取變異 (編號 90510705013) 查證回報成果.....	84
第 10705 期土石採取變異 (編號 90510705014) 查證回報成果.....	85
第 10705 期土石採取變異 (編號 90510705015) 查證回報成果.....	86
第 10705 期土石採取變異 (編號 90510705016) 查證回報成果.....	87
第 10705 期土石採取變異 (編號 90510705017) 查證回報成果.....	88
第 10705 期土石採取變異 (編號 90510705018) 查證回報成果.....	89
第 10705 期土石採取變異 (編號 90510705019) 查證回報成果.....	90
第 10705 期土石採取變異 (編號 90510705020) 查證回報成果.....	91
第 10705 期土石採取變異 (編號 90510705021) 查證回報成果.....	92
第 10705 期土石採取變異 (編號 90510705022) 查證回報成果.....	93
第 10705 期土石採取變異 (編號 90510705023) 查證回報成果.....	94
第 10706 期土石採取變異 (編號 90510706001) 查證回報成果.....	96
第 10706 期土石採取變異 (編號 90510706002) 查證回報成果.....	97
第 10706 期土石採取變異 (編號 90510706003) 查證回報成果.....	98
第 10706 期土石採取變異 (編號 90510706004) 查證回報成果.....	99
第 10706 期土石採取變異 (編號 90510706005) 查證回報成果.....	100
第 10706 期土石採取變異 (編號 90510706006) 查證回報成果.....	101
第 10706 期土石採取變異 (編號 90510706007) 查證回報成果.....	102
第 10706 期土石採取變異 (編號 90510706008) 查證回報成果.....	103

第 10706 期土石採取變異 (編號 90510706009) 查證回報成果.....	104
第 10706 期土石採取變異 (編號 90510706010) 查證回報成果.....	105
第 10706 期土石採取變異 (編號 90510706011) 查證回報成果.....	106
第 10706 期土石採取變異 (編號 90510706012) 查證回報成果.....	107
第 10706 期土石採取變異 (編號 90510706013) 查證回報成果.....	108
第 10706 期土石採取變異 (編號 90510706014) 查證回報成果.....	109
第 10706 期土石採取變異 (編號 90510706015) 查證回報成果.....	110
第 10706 期土石採取變異 (編號 90510706016) 查證回報成果.....	111
第 10706 期土石採取變異 (編號 90510706017) 查證回報成果.....	112
第 10706 期土石採取變異 (編號 90510706018) 查證回報成果.....	113
第 10706 期土石採取變異 (編號 90510706019) 查證回報成果.....	114
第 10706 期土石採取變異 (編號 90510706020) 查證回報成果.....	115
第 10706 期土石採取變異 (編號 90510706021) 查證回報成果.....	116
第 10706 期土石採取變異 (編號 90510706022) 查證回報成果.....	117
第 10706 期土石採取變異 (編號 90510706025) 查證回報成果.....	118
第 10706 期土石採取變異 (編號 90510706026) 查證回報成果.....	119
第 10706 期土石採取變異 (編號 90510706027) 查證回報成果.....	120
第 10706 期土石採取變異 (編號 90510706028) 查證回報成果.....	121
第 10706 期土石採取變異 (編號 90510706029) 查證回報成果.....	122
第 10706 期土石採取變異 (編號 90510706030) 查證回報成果.....	123
第 10706 期土石採取變異 (編號 90510706031) 查證回報成果.....	124
第 10706 期土石採取變異 (編號 90510706032) 查證回報成果.....	125
第 10706 期土石採取變異 (編號 90510706033) 查證回報成果.....	126
第 10706 期土石採取變異 (編號 90510706034) 查證回報成果.....	127
第 10706 期土石採取變異 (編號 90510706035) 查證回報成果.....	128
第 10706 期土石採取變異 (編號 90510706036) 查證回報成果.....	129

各期變異點通報回報成果彙整

土石採取通報點數量統計

第 1 期土石採取各配合單位通報點數量統計表

配合單位	通報點	配合單位	通報點
桃園市	3	高雄市	1
臺中市	1	屏東縣	2
南投縣	2	總計	9

第 2 期土石採取各配合單位通報點數量統計表

配合單位	通報點	配合單位	通報點
桃園市	4	屏東縣	1
臺中市	5	花蓮縣	3
高雄市	2	總計	15

第 3 期土石採取各配合單位通報點數量統計表

配合單位	通報點	配合單位	通報點
桃園市	8	彰化縣	1
臺中市	1	高雄市	3
南投縣	1	花蓮縣	1
總計		總計	15

第 4 期土石採取各配合單位通報點數量統計表

配合單位	通報點	配合單位	通報點
桃園市	8	雲林縣	2
苗栗縣	2	高雄市	1
臺中市	6	屏東縣	2
南投縣	1	總計	22

第 5 期土石採取各配合單位通報點數量統計表

配合單位	通報點	配合單位	通報點
桃園市	10	雲林縣	2
苗栗縣	1	高雄市	3
臺中市	1	屏東縣	5
南投縣	1	總計	23

第 6 期土石採取各配合單位通報點數量統計表

配合單位	通報點	配合單位	通報點
桃園市	10	雲林縣	1
臺中市	13	高雄市	3
南投縣	2	花蓮縣	2
彰化縣	3	總計	34

土石採取變異點回報成果統計

變異點回報成果統計表

通報情形	查證成果	期別						總計
		第 1 期 (10701)	第 2 期 (10702)	第 3 期 (10703)	第 4 期 (10704)	第 5 期 (10705)	第 6 期 (10706)	
已回報點數	合法	9	14	14	21	22	31	111
	違規	0	1	0	1	1	1	4
	無法 現場查驗	0	0	1	0	0	2	3
	不屬其 管轄範圍	0	0	0	0	0	0	0
	小計	9	15	15	22	23	34	118
未回報點數		0	0	0	0	0	0	0
總計		9	15	15	22	23	34	118
違規案件比率		0%	6.7%	0%	4.5%	4.3%	2.9%	3.4% (平均)

資料統計至 108 年 01 月 11 日

土石採取變異點回報類型統計

變異點回報類型統計表

變異類型	變異點數												小計		總計
	第 1 期		第 2 期		第 3 期		第 4 期		第 5 期		第 6 期		合 法	違 規	
	合 法	違 規	合 法	違 規	合 法	違 規	合 法	違 規	合 法	違 規	合 法	違 規			
整地	5	0	3	0	4	0	4	0	9	0	13	0	38	0	38
盜採砂石	0	0	0	0	0	0	0	0	0	0	0	0	0	0	0
傾倒廢棄 物、土	0	0	0	0	0	0	0	0	0	0	0	0	0	0	0
違建	0	0	0	0	0	0	0	0	0	0	0	0	0	0	0
種植	0	0	3	0	0	0	3	0	2	0	4	0	12	0	12
堆積土石	0	0	0	1	1	0	1	0	1	0	3	1	6	2	8
核准之興辦 事業、工程	3	0	3	0	5	0	5	0	4	0	6	0	26	0	26
自然崩塌	0	0	0	0	0	0	0	0	0	0	0	0	0	0	0
其他	1	0	5	0	4	0	8	1	6	1	5	0	29	2	31
總計	9	0	14	1	14	0	21	1	22	1	31	1	111	4	118




資料統計至 108 年 01 月 11 日

第 1 期 (10701) 變異點查報紀錄

第 10701 期土石採取變異 (編號 90510701001) 查證回報成果

變異點資訊			
變遷期別	10701 期	監測類型	土石採取
變異點編號	90510701001	圖幅資訊	9418-2-045 鳳山市(東部)
參考地籍	埤頂段 2164 號	變異點面積	1831.5 平方公尺
中心點坐標	E:185299.17 N:2503186.50		
前期衛星影像 (SPOT6) 拍攝日期 (10/24/2017)	後期衛星影像 (SPOT6) 拍攝日期 (11/17/2017)		
			
回報資訊			
權責單位	礦務局高雄市	查報日期	03/26/2018
查證結果	合法	變異類型	整地
內容描述	現場為整地作業，未有盜採土石情形		
現地照片	 <p style="text-align: center;">整地作業</p>		

第 10701 期土石採取變異 (編號 90510701003) 查證回報成果

變異點資訊			
變遷期別	10701 期	監測類型	土石採取
變異點編號	90510701003	圖幅資訊	9518-3-012 東海豐農場
參考地籍	農科段 23 號	變異點面積	6851.25 平方公尺
中心點坐標	E:202405.60 N:2513346.34		
前期衛星影像 (SPOT7) 拍攝日期 (10/02/2017)	後期衛星影像 (SPOT6) 拍攝日期 (11/17/2017)		
			
回報資訊			
權責單位	礦務局屏東縣	查報日期	03/22/2018
查證結果	合法	變異類型	核准之興辦事業、工程
內容描述	妙見食品股份有限公司廠房新建工程 建造號碼 (106) 農科建字第 00007 號		
現地照片			

第 10701 期土石採取變異 (編號 90510701005) 查證回報成果

變異點資訊			
變遷期別	10701 期	監測類型	土石採取
變異點編號	90510701005	圖幅資訊	9518-3-042 豐田村
參考地籍	新豐段 191 號	變異點面積	1438.86 平方公尺
中心點坐標	E:202546.13 N:2504435.45		
前期衛星影像 (SPOT7) 拍攝日期 (10/02/2017)	後期衛星影像 (SPOT6) 拍攝日期 (11/17/2017)		
			
回報資訊			
權責單位	礦務局屏東縣	查報日期	03/22/2018
查證結果	合法	變異類型	整地
內容描述	空地，長滿雜草		
現地照片			




第 10701 期土石採取變異 (編號 90510701009) 查證回報成果

變異點資訊			
變遷期別	10701 期	監測類型	土石採取
變異點編號	90510701009	圖幅資訊	9520-4-028 內轆
參考地籍	光華段 1037 號	變異點面積	2186.94 平方公尺
中心點坐標	E:217589.10 N:2649391.18		
前期衛星影像 (SPOT6) 拍攝日期 (10/22/2017)	後期衛星影像 (SPOT7) 拍攝日期 (12/14/2017)		
			
回報資訊			
權責單位	礦務局南投縣	查報日期	03/21/2018
查證結果	合法	變異類型	整地
內容描述	現地為汙水處理廠內，清潔隊使用清除所堆積雜木		
現地照片			




第 10701 期土石採取變異 (編號 90510701010) 查證回報成果

變異點資訊			
變遷期別	10701 期	監測類型	土石採取
變異點編號	90510701010	圖幅資訊	9520-4-028 內轆
參考地籍	內新段 1131 號	變異點面積	6596.54 平方公尺
中心點坐標	E:218990.02 N:2648028.42		
前期衛星影像 (SPOT6) 拍攝日期 (10/22/2017)	後期衛星影像 (SPOT7) 拍攝日期 (12/14/2017)		
			
回報資訊			
權責單位	礦務局南投縣	查報日期	03/21/2018
查證結果	合法	變異類型	整地
內容描述	現地泥濘未發現有採取土石跡象		
現地照片			




第 10701 期土石採取變異 (編號 90510701020) 查證回報成果

變異點資訊			
變遷期別	10701 期	監測類型	土石採取
變異點編號	90510701020	圖幅資訊	9521-1-093 東勢
參考地籍	泰昌段 1330 號	變異點面積	3380.34 平方公尺
中心點坐標	E:232163.05 N:2683541.40		
前期衛星影像 (SPOT6) 拍攝日期 (10/22/2017)	後期衛星影像 (SPOT7) 拍攝日期 (12/14/2017)		
			
回報資訊			
權責單位	礦務局臺中市	查報日期	04/02/2018
查證結果	合法	變異類型	其他
內容描述	查 106 年街景圖，原為停車空地，經現勘現場車輛已開走，周邊並施設圍籬，地形無開挖變異情形		
現地照片	 <p style="text-align: center;">現況</p>		

第 10701 期土石採取變異 (編號 90510701022) 查證回報成果

變異點資訊			
變遷期別	10701 期	監測類型	土石採取
變異點編號	90510701022	圖幅資訊	9622-4-036 楊梅
參考地籍	二重溪段 20 號	變異點面積	3693.62 平方公尺
中心點坐標	E:264603.79 N:2756362.04		
前期衛星影像 (SPOT6) 拍攝日期 (11/10/2017)	後期衛星影像 (SPOT6) 拍攝日期 (01/10/2018)		
			
回報資訊			
權責單位	礦務局桃園市	查報日期	03/19/2018
查證結果	合法	變異類型	核准之興辦事業、工程
內容描述	領有(106)桃市都建執照字地會楊 00225 號之興建工程。		
現地照片	 <p style="text-align: center;">現場現況 3</p>		

第 10701 期土石採取變異 (編號 90510701023) 查證回報成果

變異點資訊			
變遷期別	10701 期	監測類型	土石採取
變異點編號	90510701023	圖幅資訊	9623-3-076 大崙尾
參考地籍	草漯段 153-47 號	變異點面積	2562.05 平方公尺
中心點坐標	E:263399.88 N:2772013.38		
前期衛星影像 (SPOT6) 拍攝日期 (11/10/2017)	後期衛星影像 (SPOT6) 拍攝日期 (01/10/2018)		
			
回報資訊			
權責單位	礦務局桃園市	查報日期	03/19/2018
查證結果	合法	變異類型	核准之興辦事業、工程
內容描述	整地回填土、石，未涉土石採取法之範疇。		
現地照片	 <p style="text-align: center;">整體現況</p>		

第 10701 期土石採取變異 (編號 90510701024) 查證回報成果




變異點資訊			
變遷期別	10701 期	監測類型	土石採取
變異點編號	90510701024	圖幅資訊	9623-3-099 五塊厝
參考地籍	青平段 49 號	變異點面積	4902.58 平方公尺
中心點坐標	E:271032.30 N:2766861.35		
前期衛星影像 (SPOT6) 拍攝日期 (11/10/2017)	後期衛星影像 (SPOT6) 拍攝日期 (01/10/2018)		
			
回報資訊			
權責單位	礦務局桃園市	查報日期	03/19/2018
查證結果	合法	變異類型	整地
內容描述	地面鋪設水泥，放置貨櫃屋，未涉土石採取法之範疇。		
現地照片	 <p style="text-align: center;">地面鋪設水泥 3</p>		

第 2 期 (10702) 變異點查報紀錄




第 10702 期土石採取變異 (編號 90510702001) 查證回報成果

變異點資訊			
變遷期別	10702 期	監測類型	土石採取
變異點編號	90510702001	圖幅資訊	9418-2-030 屏東市北部
參考地籍	溝美段 496-2 號	變異點面積	1316.28 平方公尺
中心點坐標	E:197551.52 N:2509770.65		
前期衛星影像 (SPOT6) 拍攝日期 (11/17/2017)		後期衛星影像 (SPOT6) 拍攝日期 (03/03/2018)	
			
回報資訊			
權責單位	礦務局屏東縣	查報日期	04/25/2018
查證結果	合法	變異類型	其他
內容描述	現場無開挖採取原賦存土石行為		
現地照片			


第 10702 期土石採取變異 (編號 90510702005) 查證回報成果

變異點資訊			
變遷期別	10702 期	監測類型	土石採取
變異點編號	90510702005	圖幅資訊	9418-2-065 孔宅
參考地籍	孔宅段 10-1 號	變異點面積	978.75 平方公尺
中心點坐標	E:185469.63 N:2498270.91		
前期衛星影像 (SPOT6) 拍攝日期 (11/17/2017)	後期衛星影像 (SPOT6) 拍攝日期 (03/03/2018)		
			
回報資訊			
權責單位	礦務局高雄市	查報日期	04/27/2018
查證結果	合法	變異類型	整地
內容描述	經現勘，現場為整地種植鳳梨，未有盜採土石情形		
現地照片			
	整地種植鳳梨		

第 10702 期土石採取變異 (編號 90510702006) 查證回報成果

變異點資訊			
變遷期別	10702 期	監測類型	土石採取
變異點編號	90510702006	圖幅資訊	9418-2-065 孔宅
參考地籍	孔宅段 10-1 號	變異點面積	2183.51 平方公尺
中心點坐標	E:185472.93 N:2498268.94		
前期衛星影像 (SPOT6) 拍攝日期 (11/17/2017)	後期衛星影像 (SPOT6) 拍攝日期 (03/03/2018)		
			
回報資訊			
權責單位	礦務局高雄市	查報日期	04/27/2018
查證結果	合法	變異類型	種植
內容描述	經現勘，現場為整地種植鳳梨，未有盜採土石情形		
現地照片	 <p style="text-align: center;">整地種植鳳梨</p>		


第 10702 期土石採取變異 (編號 90510702011) 查證回報成果

變異點資訊			
變遷期別	10702 期	監測類型	土石採取
變異點編號	90510702011	圖幅資訊	9521-3-038 北屯
參考地籍	竹興段 247 號	變異點面積	8146.48 平方公尺
中心點坐標	E:219158.68 N:2674347.87		
前期衛星影像 (SPOT7) 拍攝日期 (12/14/2017)	後期衛星影像 (SPOT6) 拍攝日期 (02/17/2018)		
			
回報資訊			
權責單位	礦務局臺中市	查報日期	05/22/2018
查證結果	合法	變異類型	種植
內容描述	現況為草皮(庭園造景)及種植樹木		
現地照片	 <p>草皮(庭園造景)及種植樹木</p>		

第 10702 期土石採取變異 (編號 90510702012) 查證回報成果

變異點資訊			
變遷期別	10702 期	監測類型	土石採取
變異點編號	90510702012	圖幅資訊	9521-3-038 北屯
參考地籍	北屯段 81-4 號	變異點面積	2076.07 平方公尺
中心點坐標	E:219029.20 N:2673474.99		
前期衛星影像 (SPOT7) 拍攝日期 (12/14/2017)	後期衛星影像 (SPOT6) 拍攝日期 (02/17/2018)		
			
回報資訊			
權責單位	礦務局臺中市	查報日期	05/22/2018
查證結果	合法	變異類型	其他
內容描述	查 106 年 google 街景現況為停車場，經查勘現況不變，無開挖施工情形		
現地照片	 <p style="text-align: center;">現況</p>		

第 10702 期土石採取變異 (編號 90510702013) 查證回報成果

變異點資訊			
變遷期別	10702 期	監測類型	土石採取
變異點編號	90510702013	圖幅資訊	9521-4-035 建興
參考地籍	湧水段 620 號	變異點面積	1776.75 平方公尺
中心點坐標	E:211593.16 N:2700848.72		
前期衛星影像 (SPOT7) 拍攝日期 (12/14/2017)	後期衛星影像 (SPOT6) 拍攝日期 (03/22/2018)		
			
回報資訊			
權責單位	礦務局臺中市	查報日期	05/22/2018
查證結果	合法	變異類型	其他
內容描述	現狀為房屋，無開挖土石情形		
現地照片	 <p style="text-align: center;">房屋</p>		

第 10702 期土石採取變異 (編號 90510702014) 查證回報成果

變異點資訊			
變遷期別	10702 期	監測類型	土石採取
變異點編號	90510702014	圖幅資訊	9521-4-092 南簡
參考地籍	銀聯段 579 號	變異點面積	869.37 平方公尺
中心點坐標	E:203661.67 N:2684704.33		
前期衛星影像 (SPOT7) 拍攝日期 (12/14/2017)	後期衛星影像 (SPOT6) 拍攝日期 (02/17/2018)		
			
回報資訊			
權責單位	礦務局臺中市	查報日期	05/22/2018
查證結果	合法	變異類型	其他
內容描述	本案為住宅區用地，現況鐵皮圍籬並堆放建材，無違法土石採取法情形。		
現地照片	 <p style="text-align: center;">鐵皮圍籬</p>		




第 10702 期土石採取變異 (編號 90510702015) 查證回報成果

變異點資訊			
變遷期別	10702 期	監測類型	土石採取
變異點編號	90510702015	圖幅資訊	9521-4-099 豐原(北部)
參考地籍	慈興段 736 號	變異點面積	5227.47 平方公尺
中心點坐標	E:220984.84 N:2684549.12		
前期衛星影像 (SPOT7) 拍攝日期 (12/14/2017)		後期衛星影像 (SPOT6) 拍攝日期 (02/17/2018)	
			
回報資訊			
權責單位	礦務局臺中市	查報日期	05/22/2018
查證結果	合法	變異類型	其他
內容描述	現況為枯草地面		
現地照片			
	枯草地面		

第 10702 期土石採取變異 (編號 90510702019) 查證回報成果

變異點資訊			
變遷期別	10702 期	監測類型	土石採取
變異點編號	90510702019	圖幅資訊	9622-4-007 大崙
參考地籍	上嶺段 485-8 號	變異點面積	9109.84 平方公尺
中心點坐標	E:266975.64 N:2763292.71		
前期衛星影像 (SPOT6) 拍攝日期 (01/10/2018)	後期衛星影像 (SPOT6) 拍攝日期 (03/10/2018)		
			
回報資訊			
權責單位	礦務局桃園市	查報日期	04/30/2018
查證結果	合法	變異類型	整地
內容描述	整地、雜草叢生		
現地照片	 <p style="text-align: center;">整地</p>		




第 10702 期土石採取變異 (編號 90510702020) 查證回報成果

變異點資訊			
變遷期別	10702 期	監測類型	土石採取
變異點編號	90510702020	圖幅資訊	9622-4-038 埔心
參考地籍	鎮興段 777 號	變異點面積	3391.08 平方公尺
中心點坐標	E:268634.60 N:2756956.66		
前期衛星影像 (SPOT6) 拍攝日期 (11/10/2017)	後期衛星影像 (SPOT6) 拍攝日期 (03/10/2018)		
			
回報資訊			
權責單位	礦務局桃園市	查報日期	04/30/2018
查證結果	合法	變異類型	種植
內容描述	翻耕種植		
現地照片			
	翻耕種植 4		




第 10702 期土石採取變異 (編號 90510702021) 查證回報成果

變異點資訊			
變遷期別	10702 期	監測類型	土石採取
變異點編號	90510702021	圖幅資訊	9622-4-049 黃泥塘
參考地籍	燈潭段 344-19 號	變異點面積	1055 平方公尺
中心點坐標	E:271241.57 N:2752846.21		
前期衛星影像 (SPOT6) 拍攝日期 (11/10/2017)	後期衛星影像 (SPOT6) 拍攝日期 (03/10/2018)		
			
回報資訊			
權責單位	礦務局桃園市	查報日期	04/30/2018
查證結果	合法	變異類型	整地
內容描述	就地整地		
現地照片	 <p style="text-align: center;">翻耕 3</p>		




第 10702 期土石採取變異 (編號 90510702023) 查證回報成果

變異點資訊			
變遷期別	10702 期	監測類型	土石採取
變異點編號	90510702023	圖幅資訊	9623-3-076 大崙尾
參考地籍	草漯段 273-31 號	變異點面積	3053.8 平方公尺
中心點坐標	E:264093.74 N:2771657.09		
前期衛星影像 (SPOT6) 拍攝日期 (01/10/2018)			後期衛星影像 (SPOT6) 拍攝日期 (03/10/2018)
			
回報資訊			
權責單位	礦務局桃園市	查報日期	04/30/2018
查證結果	合法	變異類型	核准之興辦事業、工程
內容描述	整地、雜草叢生		
現地照片	 <p style="text-align: center;">整地</p>		


第 10702 期土石採取變異 (編號 90510702024) 查證回報成果

變異點資訊			
變遷期別	10702 期	監測類型	土石採取
變異點編號	90510702024	圖幅資訊	9720-4-024 花蓮大橋
參考地籍	光華段二小段 12 號	變異點面積	20479.85 平方公尺
中心點坐標	E:309831.53 N:2648743.59		
前期衛星影像 (SPOT7) 拍攝日期 (10/18/2017)	後期衛星影像 (SPOT6) 拍攝日期 (02/19/2018)		
			
回報資訊			
權責單位	礦務局花蓮縣	查報日期	04/30/2018
查證結果	合法	變異類型	核准之興辦事業、工程
內容描述	現場勘查結果，屬建築工地已圍籬並立有告示牌，惟現場已停工多時。		
現地照片	 <p style="text-align: center;">建築工地圍籬</p>		

第 10702 期土石採取變異 (編號 90510702025) 查證回報成果




變異點資訊			
變遷期別	10702 期	監測類型	土石採取
變異點編號	90510702025	圖幅資訊	9720-4-032 忠孝新村
參考地籍	東華段 35 號	變異點面積	6019.52 平方公尺
中心點坐標	E:304221.94 N:2645337.72		
前期衛星影像 (SPOT7) 拍攝日期 (10/18/2017)	後期衛星影像 (SPOT6) 拍攝日期 (02/19/2018)		
			
回報資訊			
權責單位	礦務局花蓮縣	查報日期	04/26/2018
查證結果	違規	變異類型	堆積土石
內容描述	現場勘查花蓮縣壽豐鄉東華段 35 地號土地堆置石塊，無盜採土石情形。		
現地照片			

第 10702 期土石採取變異 (編號 90510702026) 查證回報成果

變異點資訊			
變遷期別	10702 期	監測類型	土石採取
變異點編號	90510702026	圖幅資訊	9721-3-084 北埔
參考地籍	嘉北段 505-2 號	變異點面積	6690.2 平方公尺
中心點坐標	E:310600.26 N:2659459.36		
前期衛星影像 (SPOT7) 拍攝日期 (10/18/2017)	後期衛星影像 (SPOT6) 拍攝日期 (02/19/2018)		
			
回報資訊			
權責單位	礦務局花蓮縣	查報日期	04/24/2018
查證結果	合法	變異類型	核准之興辦事業、工程
內容描述	變異點位置為花蓮縣政府所辦理之青年住宅建築工程範圍。		
現地照片	未上傳相關照片		

第 3 期 (10703) 變異點查報紀錄

第 10703 期土石採取變異 (編號 90510703002) 查證回報成果

變異點資訊			
變遷期別	10703 期	監測類型	土石採取
變異點編號	90510703002	圖幅資訊	9418-2-057 翁公園
參考地籍	上寮南段 468 號	變異點面積	4769.17 平方公尺
中心點坐標	E:189987.53 N:2500527.15		
前期衛星影像 (SPOT6) 拍攝日期 (03/03/2018)	後期衛星影像 (SPOT6) 拍攝日期 (04/09/2018)		
			
回報資訊			
權責單位	礦務局高雄市	查報日期	06/27/2018
查證結果	合法	變異類型	整地
內容描述	現場係為整未有盜採土石情形		
現地照片			



第 10703 期土石採取變異 (編號 90510703003) 查證回報成果

變異點資訊			
變遷期別	10703 期	監測類型	土石採取
變異點編號	90510703003	圖幅資訊	9418-2-077 潮寮
參考地籍	赤崁段潮州寮小段 7035 號	變異點面積	7398.73 平方公尺
中心點坐標	E:189691.03 N:2497219.80		
前期衛星影像 (SPOT6) 拍攝日期 (03/03/2018)		後期衛星影像 (SPOT7) 拍攝日期 (05/05/2018)	
			
回報資訊			
權責單位	礦務局高雄市	查報日期	06/27/2018
查證結果	合法	變異類型	整地
內容描述	現場為除草整地作業未有盜採土石情形		
現地照片			

第 10703 期土石採取變異 (編號 90510703007) 查證回報成果

變異點資訊			
變遷期別	10703 期	監測類型	土石採取
變異點編號	90510703007	圖幅資訊	9518-4-032 美濃
參考地籍	雙峰段 470-3 號	變異點面積	2579.19 平方公尺
中心點坐標	E:202298.81 N:2533954.66		
前期衛星影像 (SPOT6) 拍攝日期 (03/22/2018)	後期衛星影像 (SPOT6) 拍攝日期 (04/09/2018)		
			
回報資訊			
權責單位	礦務局高雄市	查報日期	06/27/2018
查證結果	合法	變異類型	核准之興辦事業、工程
內容描述	現場係為整地蓋房子 未有盜採土石情形		
現地照片			




第 10703 期土石採取變異 (編號 90510703008) 查證回報成果

變異點資訊			
變遷期別	10703 期	監測類型	土石採取
變異點編號	90510703008	圖幅資訊	9520-4-014 東山
參考地籍	三條段 867 號	變異點面積	1603.85 平方公尺
中心點坐標	E:207133.16 N:2650626.73		
前期衛星影像 (SPOT6) 拍攝日期 (02/17/2018)	後期衛星影像 (SPOT7) 拍攝日期 (04/11/2018)		
			
回報資訊			
權責單位	礦務局彰化縣	查報日期	07/04/2018
查證結果	合法	變異類型	核准之興辦事業、工程
內容描述	現場建築房屋.無盜濫採土石行為		
現地照片			

第 10703 期土石採取變異 (編號 90510703012) 查證回報成果

變異點資訊			
變遷期別	10703 期	監測類型	土石採取
變異點編號	90510703012	圖幅資訊	9521-4-093 清水
參考地籍	銀聯段 1692 號	變異點面積	2088.3 平方公尺
中心點坐標	E:204568.22 N:2684548.69		
前期衛星影像 (SPOT6) 拍攝日期 (02/17/2018)	後期衛星影像 (SPOT7) 拍攝日期 (04/11/2018)		
			
回報資訊			
權責單位	礦務局臺中市	查報日期	07/10/2018
查證結果	合法	變異類型	整地
內容描述	本案位於都市計畫第四種住宅區用地，原為稻田，現況整平為泥土地面，並長有雜草		
現地照片	 <p style="text-align: center;">泥土地面及雜草</p>		

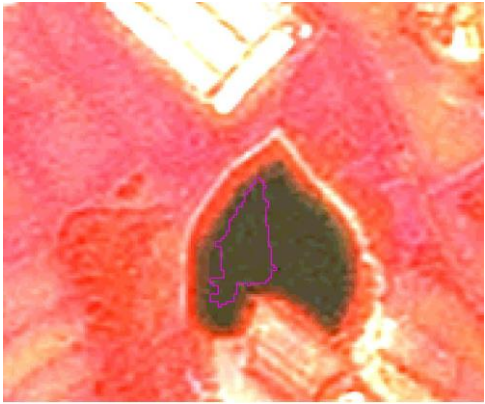


第 10703 期土石採取變異 (編號 90510703014) 查證回報成果

變異點資訊			
變遷期別	10703 期	監測類型	土石採取
變異點編號	90510703014	圖幅資訊	9520-1-094 竹子腳
參考地籍	興隆段 107 號	變異點面積	2319.75 平方公尺
中心點坐標	E:234040.87 N:2628274.16		
前期衛星影像 (SPOT6) 拍攝日期 (02/17/2018)	後期衛星影像 (SPOT6) 拍攝日期 (04/10/2018)		
			
回報資訊			
權責單位	礦務局南投縣	查報日期	06/25/2018
查證結果	無法現場查驗	變異類型	
內容描述	現場為山坡地整地，種植香蕉，尚無土石盜濫採行為，仍須土地管理單位判斷是否合法申請。		
現地照片			

第 10703 期土石採取變異 (編號 90510703020) 查證回報成果

變異點資訊			
變遷期別	10703 期	監測類型	土石採取
變異點編號	90510703020	圖幅資訊	9622-4-036 楊梅
參考地籍	永福段 1276 號	變異點面積	4916.36 平方公尺
中心點坐標	E:264320.51 N:2754857.00		
前期衛星影像 (SPOT6) 拍攝日期 (03/10/2018)	後期衛星影像 (SPOT7) 拍攝日期 (05/24/2018)		
			
回報資訊			
權責單位	礦務局桃園市	查報日期	06/25/2018
查證結果	合法	變異類型	整地
內容描述	整地未發現開挖之情事		
現地照片	 <p style="text-align: center;">整地 3</p>		

第 10703 期土石採取變異 (編號 90510703023) 查證回報成果

變異點資訊			
變遷期別	10703 期	監測類型	土石採取
變異點編號	90510703023	圖幅資訊	9623-3-066 草漯海濱
參考地籍	崙尾段 1628 號	變異點面積	1404 平方公尺
中心點坐標	E:264511.94 N:2774145.95		
前期衛星影像 (SPOT6) 拍攝日期 (03/10/2018)			
後期衛星影像 (SPOT7) 拍攝日期 (05/24/2018)			
回報資訊			
權責單位	礦務局桃園市	查報日期	06/25/2018
查證結果	合法	變異類型	其他
內容描述	池塘蓄水，未涉土石採取法		
現地照片	 <p style="text-align: center;">池塘蓄水 3</p>		

第 10703 期土石採取變異 (編號 90510703025) 查證回報成果

變異點資訊			
變遷期別	10703 期	監測類型	土石採取
變異點編號	90510703025	圖幅資訊	9623-3-098 月眉
參考地籍	青溪段 580 號	變異點面積	5149.45 平方公尺
中心點坐標	E:269473.52 N:2766972.12		
前期衛星影像 (SPOT6) 拍攝日期 (03/10/2018)	後期衛星影像 (SPOT7) 拍攝日期 (05/24/2018)		
			
回報資訊			
權責單位	礦務局桃園市	查報日期	06/25/2018
查證結果	合法	變異類型	核准之興辦事業、工程
內容描述	暫放營建物品、貨櫃屋、雜草枯萎		
現地照片	 <p style="text-align: center;">雜草叢生</p>		




第 10703 期土石採取變異 (編號 90510703026) 查證回報成果

變異點資訊			
變遷期別	10703 期	監測類型	土石採取
變異點編號	90510703026	圖幅資訊	9623-3-098 月眉
參考地籍	青溪段 490 號	變異點面積	5320.63 平方公尺
中心點坐標	E:269643.18 N:2766997.56		
前期衛星影像 (SPOT6) 拍攝日期 (03/10/2018)	後期衛星影像 (SPOT7) 拍攝日期 (05/24/2018)		
			
回報資訊			
權責單位	礦務局桃園市	查報日期	06/25/2018
查證結果	合法	變異類型	其他
內容描述	暫放營建物品、種植植物		
現地照片	 <p style="text-align: center;">種植植物</p>		

第 10703 期土石採取變異 (編號 90510703027) 查證回報成果

變異點資訊			
變遷期別	10703 期	監測類型	土石採取
變異點編號	90510703027	圖幅資訊	9623-3-098 月眉
參考地籍	青溪段 502 號	變異點面積	5664.23 平方公尺
中心點坐標	E:269671.34 N:2767093.44		
前期衛星影像 (SPOT6) 拍攝日期 (03/10/2018)			後期衛星影像 (SPOT7) 拍攝日期 (05/24/2018)
			
回報資訊			
權責單位	礦務局桃園市	查報日期	06/25/2018
查證結果	合法	變異類型	核准之興辦事業、工程
內容描述	興建集合住宅中		
現地照片			
	現場現況 3		

第 10703 期土石採取變異 (編號 90510703028) 查證回報成果

變異點資訊			
變遷期別	10703 期	監測類型	土石採取
變異點編號	90510703028	圖幅資訊	9623-3-098 月眉
參考地籍	青芝段 156 號	變異點面積	9432.72 平方公尺
中心點坐標	E:269726.62 N:2766537.47		
前期衛星影像 (SPOT6) 拍攝日期 (03/10/2018)			
後期衛星影像 (SPOT7) 拍攝日期 (05/24/2018)			
回報資訊			
權責單位	礦務局桃園市	查報日期	06/25/2018
查證結果	合法	變異類型	核准之興辦事業、工程
內容描述	整地		
現地照片	 <p style="text-align: center;">整地 3</p>		

第 10703 期土石採取變異 (編號 90510703029) 查證回報成果

變異點資訊			
變遷期別	10703 期	監測類型	土石採取
變異點編號	90510703029	圖幅資訊	9623-3-099 五塊厝
參考地籍	青山段 440 號	變異點面積	17802.24 平方公尺
中心點坐標	E:270505.11 N:2766348.60		
前期衛星影像 (SPOT6) 拍攝日期 (03/10/2018)			
後期衛星影像 (SPOT7) 拍攝日期 (05/24/2018)			
回報資訊			
權責單位	礦務局桃園市	查報日期	06/25/2018
查證結果	合法	變異類型	其他
內容描述	雜草叢生，未發現盜採土石之情事。		
現地照片	 <p style="text-align: center;">雜草叢生 3</p>		

第 10703 期土石採取變異 (編號 90510703030) 查證回報成果

變異點資訊			
變遷期別	10703 期	監測類型	土石採取
變異點編號	90510703030	圖幅資訊	9623-3-099 五塊厝
參考地籍	青山段 268 號	變異點面積	8056.97 平方公尺
中心點坐標	E:270359.43 N:2767049.63		
前期衛星影像 (SPOT6) 拍攝日期 (03/10/2018)			後期衛星影像 (SPOT7) 拍攝日期 (05/24/2018)
			
回報資訊			
權責單位	礦務局桃園市	查報日期	06/25/2018
查證結果	合法	變異類型	其他
內容描述	雜草叢生，未發現開採土石之情事。		
現地照片	 <p style="text-align: center;">雜草叢生 3</p>		

第 10703 期土石採取變異 (編號 90510703031) 查證回報成果

變異點資訊			
變遷期別	10703 期	監測類型	土石採取
變異點編號	90510703031	圖幅資訊	9720-4-024 花蓮大橋
參考地籍	光華段 3 號	變異點面積	5050.32 平方公尺
中心點坐標	E:309877.02 N:2648283.40		
前期衛星影像 (SPOT6) 拍攝日期 (03/27/2018)	後期衛星影像 (SPOT6) 拍攝日期 (04/10/2018)		
			
回報資訊			
權責單位	礦務局花蓮縣	查報日期	06/21/2018
查證結果	合法	變異類型	堆積土石
內容描述	光華工業區內之丁種建築用地，供石材業者因 0206 地震受損廢棄石材暫時堆置。		
現地照片	 <p style="text-align: center;">現場管制情形(設有巡邏箱)</p>		

第 4 期 (10704) 變異點查報紀錄

第 10704 期土石採取變異 (編號 90510704001) 查證回報成果

變異點資訊			
變遷期別	10704 期	監測類型	土石採取
變異點編號	90510704001	圖幅資訊	9418-2-057 翁公園
參考地籍	翁公園段 2009-35 號	變異點面積	4168.78 平方公尺
中心點坐標	E:190520.02 N:2500930.01		
前期衛星影像 (SPOT6) 拍攝日期 (04/09/2018)	後期衛星影像 (SPOT6) 拍攝日期 (07/16/2018)		
			
回報資訊			
權責單位	礦務局高雄市	查報日期	08/23/2018
查證結果	合法	變異類型	核准之興辦事業、工程
內容描述	現場為建案未涉違反土石採取法		
現地照片			


第 10704 期土石採取變異 (編號 90510704003) 查證回報成果

變異點資訊			
變遷期別	10704 期	監測類型	土石採取
變異點編號	90510704003	圖幅資訊	9418-2-100 北勢
參考地籍	三隆段 6 號	變異點面積	1507.27 平方公尺
中心點坐標	E:196492.61 N:2489046.63		
前期衛星影像 (SPOT7) 拍攝日期 (05/05/2018)	後期衛星影像 (SPOT6) 拍攝日期 (06/06/2018)		
			
回報資訊			
權責單位	礦務局屏東縣	查報日期	08/20/2018
查證結果	合法	變異類型	其他
內容描述	本府 107 年 4 月 21 日備案同意該處設置太陽能電板		
現地照片			

第 10704 期土石採取變異 (編號 90510704004) 查證回報成果

變異點資訊			
變遷期別	10704 期	監測類型	土石採取
變異點編號	90510704004	圖幅資訊	9418-2-100 北勢
參考地籍	頂義段 809 號	變異點面積	6020.6 平方公尺
中心點坐標	E:198470.51 N:2490484.63		
前期衛星影像 (SPOT7) 拍攝日期 (05/05/2018)	後期衛星影像 (SPOT6) 拍攝日期 (06/06/2018)		
			
回報資訊			
權責單位	礦務局屏東縣	查報日期	08/20/2018
查證結果	合法	變異類型	種植
內容描述	種植水稻		
現地照片			

第 10704 期土石採取變異 (編號 90510704005) 查證回報成果

變異點資訊			
變遷期別	10704 期	監測類型	土石採取
變異點編號	90510704005	圖幅資訊	9520-3-045 山峰
參考地籍	建德段 466 號	變異點面積	6542.81 平方公尺
中心點坐標	E:210828.64 N:2616163.68		
前期衛星影像 (SPOT6) 拍攝日期 (03/22/2018)	後期衛星影像 (SPOT7) 拍攝日期 (07/29/2018)		
			
回報資訊			
權責單位	礦務局雲林縣	查報日期	09/05/2018
查證結果	合法	變異類型	種植
內容描述	經現場勘查，本案地點係除草整地，尚未發現涉及土石採取法等相關規定。		
現地照片			

第 10704 期土石採取變異 (編號 90510704006) 查證回報成果

變異點資訊			
變遷期別	10704 期	監測類型	土石採取
變異點編號	90510704006	圖幅資訊	9520-4-081 饒平
參考地籍	番子段 3094 號	變異點面積	12917.6 平方公尺
中心點坐標	E:199850.44 N:2631760.98		
前期衛星影像 (SPOT6) 拍攝日期 (04/15/2018)	後期衛星影像 (SPOT7) 拍攝日期 (07/29/2018)		
			
回報資訊			
權責單位	礦務局雲林縣	查報日期	08/28/2018
查證結果	合法	變異類型	種植
內容描述	現場種植香蕉等作物		
現地照片			



第 10704 期土石採取變異 (編號 90510704007) 查證回報成果

變異點資訊			
變遷期別	10704 期	監測類型	土石採取
變異點編號	90510704007	圖幅資訊	9521-3-032 大肚
參考地籍	茄投段 56-4 號	變異點面積	14514.08 平方公尺
中心點坐標	E:202639.07 N:2674312.79		
前期衛星影像 (SPOT7) 拍攝日期 (04/11/2018)	後期衛星影像 (SPOT7) 拍攝日期 (07/10/2018)		
			
回報資訊			
權責單位	礦務局臺中市	查報日期	09/17/2018
查證結果	合法	變異類型	堆積土石
內容描述	<p>1.龍井區茄投段 56-4 地號「乙種工業區」土地周邊現況為地表鋪放土石及營建剩餘土方，尚無違反土石採取法情形；惟是否違反都市計畫法，已於 9 月 17 日中市水管字第 1070072797 號函請都市計畫主管機關認定。</p> <p>2.本市都市發展局 107 年 10 月 4 日函：龍井區茄投段 56-4 地號現地土石堆置未超過兩公尺，依都市計畫法相關法規並參照內政部 63 年 3 月 18 日台內地字第 675149 號函及 86 年 1 月 31 日台內營字第 8672193 號函意旨，尚無涉及變更地形狀態，本案尚無違反都市計畫法及其相關法令規定。</p>		
現地照片	 <p>鋪放土石及營建剩餘土方</p>		

第 10704 期土石採取變異 (編號 90510704008) 查證回報成果

變異點資訊			
變遷期別	10704 期	監測類型	土石採取
變異點編號	90510704008	圖幅資訊	9521-3-078 霧峰
參考地籍	天時段 44 及 48 號	變異點面積	7361.53 平方公尺
中心點坐標	E:218535.86 N:2663194.47		
前期衛星影像 (SPOT7) 拍攝日期 (04/11/2018)	後期衛星影像 (SPOT7) 拍攝日期 (06/09/2018)		
			
回報資訊			
權責單位	礦務局臺中市	查報日期	09/17/2018
查證結果	合法	變異類型	整地
內容描述	<p>1.霧峰區天時段 44、48 地號「住宅用地」周邊為拆屋遺址及地表鋪放營建剩餘土方，無違反土石採取法情形；惟是否違反都市計畫法，已於 9 月 17 日中市水管字第 1070072797 號函請都市計畫主管機關認定。</p> <p>2.本府都市發展局 107 年 10 月 4 日函:天時段 44 地號，土石堆置未超過兩公尺，依都市計畫法相關法規並參照內政部 63 年 3 月 18 日台內地字第 675149 號函及 86 年 1 月 31 日台內營字第 8672193 號函意旨，尚無涉及變更地形狀態，本案尚無違反都市計畫法及其相關法令規定。</p> <p>3.天時段 48 地號屬本市 106 中都建字第 00918 號建造執照之建築基地範圍，經建商回復:拆併建均經核准且已申報開工，目前整地作業中</p>		
現地照片	 <p>鋪放營建剩餘土方</p>		




第 10704 期土石採取變異 (編號 90510704010) 查證回報成果

變異點資訊			
變遷期別	10704 期	監測類型	土石採取
變異點編號	90510704010	圖幅資訊	9521-4-082 塹仔寮
參考地籍	海濱段 532 號	變異點面積	3859.96 平方公尺
中心點坐標	E:203568.04 N:2686601.79		
前期衛星影像 (SPOT7) 拍攝日期 (04/11/2018)	後期衛星影像 (SPOT7) 拍攝日期 (07/10/2018)		
			
回報資訊			
權責單位	礦務局臺中市	查報日期	09/17/2018
查證結果	違規	變異類型	其他
內容描述	<p>1.清水區海濱段 532 地號「住宅用地」周邊現況疑作資源回收場使用，尚無違反土石採取法情形；疑違反都市計畫法，於 9 月 17 日中市水管字第 1070072797 號函請都市計畫主管機關認定。</p> <p>2.本府都市發展局 107 年 10 月 12 日中市都工字第 1070173342 號函回復該土地 104 中都建字第 02518 號件造執照有效展期竣工日為 108 年 6 月 29 日，起造人工地暫存廢棄紙張及些許廢鐵已清除完竣，違規情形已改善完成。</p>		
現地照片	 <p style="text-align: center;">資源回收場</p>		


第 10704 期土石採取變異 (編號 90510704011) 查證回報成果

變異點資訊			
變遷期別	10704 期	監測類型	土石採取
變異點編號	90510704011	圖幅資訊	9521-4-082 塹仔寮
參考地籍	海濱段 1055-1 號	變異點面積	3963.14 平方公尺
中心點坐標	E:202811.36 N:2686582.58		
前期衛星影像 (SPOT7) 拍攝日期 (04/11/2018)	後期衛星影像 (SPOT7) 拍攝日期 (07/10/2018)		
			
回報資訊			
權責單位	礦務局臺中市	查報日期	09/17/2018
查證結果	合法	變異類型	其他
內容描述	清水區海濱段 1055-1 地號「市場用地」周邊現況為水泥地面停放車輛及貨櫃，尚無違反土石採取法情形；惟是否違反都市計畫法，已於 9 月 17 日中市水管字第 1070072797 號函請都市計畫主管機關認定。		
現地照片	 <p style="text-align: center;">車輛及貨櫃</p>		




第 10704 期土石採取變異 (編號 90510704012) 查證回報成果

變異點資訊			
變遷期別	10704 期	監測類型	土石採取
變異點編號	90510704012	圖幅資訊	9521-4-092 南簡
參考地籍	南簡段 612-2 號	變異點面積	2038.44 平方公尺
中心點坐標	E:203535.12 N:2683821.09		
前期衛星影像 (SPOT7) 拍攝日期 (04/11/2018)		後期衛星影像 (SPOT7) 拍攝日期 (07/10/2018)	
			
回報資訊			
權責單位	礦務局臺中市	查報日期	09/17/2018
查證結果	合法	變異類型	核准之興辦事業、工程
內容描述	梧棲區南簡段 612-2 地號周邊為新建工程案 (107 中都建字第 00352、00353、00354 號)		
現地照片			
	新建工程案		




第 10704 期土石採取變異 (編號 90510704013) 查證回報成果

變異點資訊			
變遷期別	10704 期	監測類型	土石採取
變異點編號	90510704013	圖幅資訊	9521-4-093 清水
參考地籍	鹿寮段 835-1 號	變異點面積	1103.83 平方公尺
中心點坐標	E:204996.74 N:2683567.86		
前期衛星影像 (SPOT7) 拍攝日期 (04/11/2018)	後期衛星影像 (SPOT7) 拍攝日期 (07/10/2018)		
			
回報資訊			
權責單位	礦務局臺中市	查報日期	09/17/2018
查證結果	合法	變異類型	其他
內容描述	沙鹿區鹿寮段 835-1 地號周邊現況為房屋及排水溝，無異常情形		
現地照片	 <p style="text-align: center;">排水溝</p>		



第 10704 期土石採取變異 (編號 90510704014) 查證回報成果

變異點資訊			
變遷期別	10704 期	監測類型	土石採取
變異點編號	90510704014	圖幅資訊	9520-1-084 坪林
參考地籍	坪林段 29 號	變異點面積	23500.45 平方公尺
中心點坐標	E:234580.98 N:2630308.77		
前期衛星影像 (SPOT6) 拍攝日期 (04/10/2018) 		後期衛星影像 (SPOT7) 拍攝日期 (06/28/2018) 	
回報資訊			
權責單位	礦務局南投縣	查報日期	08/20/2018
查證結果	合法	變異類型	整地
內容描述	整地竹林種植香蕉		
現地照片			

第 10704 期土石採取變異 (編號 90510704015) 查證回報成果

變異點資訊			
變遷期別	10704 期	監測類型	土石採取
變異點編號	90510704015	圖幅資訊	9521-1-001 九湖
參考地籍	9999-15 號	變異點面積	8647.9 平方公尺
中心點坐標	E:226725.29 N:2709459.03		
前期衛星影像 (SPOT7) 拍攝日期 (04/11/2018)	後期衛星影像 (SPOT6) 拍攝日期 (06/25/2018)		
			
回報資訊			
權責單位	礦務局苗栗縣	查報日期	08/20/2018
查證結果	合法	變異類型	核准之興辦事業、工程
內容描述	本府辦理前瞻計畫全國水環境工程，正施工興建景觀橋		
現地照片	 <p style="text-align: center;">本府辦理前瞻計畫全國水環境工程-施設景觀橋</p>		



第 10704 期土石採取變異 (編號 90510704016) 查證回報成果

變異點資訊			
變遷期別	10704 期	監測類型	土石採取
變異點編號	90510704016	圖幅資訊	9521-1-002 銅鑼
參考地籍	客屬段 1132-6 號	變異點面積	6169.99 平方公尺
中心點坐標	E:229010.86 N:2708149.80		
前期衛星影像 (SPOT7) 拍攝日期 (04/23/2018)	後期衛星影像 (SPOT6) 拍攝日期 (06/25/2018)		
			
回報資訊			
權責單位	礦務局苗栗縣	查報日期	08/20/2018
查證結果	合法	變異類型	核准之興辦事業、工程
內容描述	工程施工興建中		
現地照片			

第 10704 期土石採取變異 (編號 90510704019) 查證回報成果

變異點資訊			
變遷期別	10704 期	監測類型	土石採取
變異點編號	90510704019	圖幅資訊	9622-4-017 過嶺
參考地籍	雙嶺段 1307 號	變異點面積	3301.4 平方公尺
中心點坐標	E:265644.62 N:2761785.36		
前期衛星影像 (SPOT6) 拍攝日期 (04/03/2018)	後期衛星影像 (SPOT7) 拍攝日期 (06/12/2018)		
			
回報資訊			
權責單位	礦務局桃園市	查報日期	08/31/2018
查證結果	合法	變異類型	整地
內容描述	回填土整地		
現地照片	 <p style="text-align: center;">回填土整地 4</p>		




第 10704 期土石採取變異 (編號 90510704021) 查證回報成果

變異點資訊			
變遷期別	10704 期	監測類型	土石採取
變異點編號	90510704021	圖幅資訊	9622-4-027 幼獅工業區
參考地籍	仁美段 682 號	變異點面積	24551.34 平方公尺
中心點坐標	E:267419.69 N:2758201.36		
前期衛星影像 (SPOT7) 拍攝日期 (05/24/2018)		後期衛星影像 (SPOT6) 拍攝日期 (07/09/2018)	
			
回報資訊			
權責單位	礦務局桃園市	查報日期	08/31/2018
查證結果	合法	變異類型	其他
內容描述	合法停車場		
現地照片			
	現況 4		




第 10704 期土石採取變異 (編號 90510704022) 查證回報成果

變異點資訊			
變遷期別	10704 期	監測類型	土石採取
變異點編號	90510704022	圖幅資訊	9622-4-038 埔心
參考地籍	金龍段 1 號	變異點面積	4133.49 平方公尺
中心點坐標	E:267935.24 N:2756597.49		
前期衛星影像 (SPOT7) 拍攝日期 (05/24/2018)	後期衛星影像 (SPOT6) 拍攝日期 (07/09/2018)		
			
回報資訊			
權責單位	礦務局桃園市	查報日期	08/31/2018
查證結果	合法	變異類型	整地
內容描述	環境整理現況		
現地照片	 <p style="text-align: center;">環境整理現況 4</p>		

第 10704 期土石採取變異 (編號 90510704023) 查證回報成果

變異點資訊			
變遷期別	10704 期	監測類型	土石採取
變異點編號	90510704023	圖幅資訊	9622-4-046 秀才窩
參考地籍	永福段 1440 號	變異點面積	9385.91 平方公尺
中心點坐標	E:263934.34 N:2754562.10		
前期衛星影像 (SPOT7) 拍攝日期 (05/24/2018)	後期衛星影像 (SPOT6) 拍攝日期 (07/09/2018)		
			
回報資訊			
權責單位	礦務局桃園市	查報日期	08/31/2018
查證結果	合法	變異類型	其他
內容描述	雜草滋生		
現地照片			
	雜草叢生		

第 10704 期土石採取變異 (編號 90510704024) 查證回報成果

變異點資訊			
變遷期別	10704 期	監測類型	土石採取
變異點編號	90510704024	圖幅資訊	9623-3-066 草漯海濱
參考地籍	崙尾段 1625 號	變異點面積	576.45 平方公尺
中心點坐標	E:264544.00 N:2774175.99		
前期衛星影像 (SPOT7) 拍攝日期 (05/24/2018)		後期衛星影像 (SPOT6) 拍攝日期 (07/09/2018)	
			
回報資訊			
權責單位	礦務局桃園市	查報日期	08/31/2018
查證結果	合法	變異類型	其他
內容描述	漁塭蓄水，未涉土石採取之情事。		
現地照片	 <p style="text-align: center;">魚塭蓄水</p>		

第 10704 期土石採取變異 (編號 90510704025) 查證回報成果

變異點資訊			
變遷期別	10704 期	監測類型	土石採取
變異點編號	90510704025	圖幅資訊	9623-3-098 月眉
參考地籍	青芝段 156 號	變異點面積	7987.27 平方公尺
中心點坐標	E:269725.11 N:2766543.32		
前期衛星影像 (SPOT6) 拍攝日期 (04/03/2018) 		後期衛星影像 (SPOT7) 拍攝日期 (06/12/2018) 	
回報資訊			
權責單位	礦務局桃園市	查報日期	08/31/2018
查證結果	合法	變異類型	核准之興辦事業、工程
內容描述	核准之興辦事業、工程		
現地照片	 <p style="text-align: center;">現場現況 2</p>		

第 10704 期土石採取變異 (編號 90510704026) 查證回報成果

變異點資訊			
變遷期別	10704 期	監測類型	土石採取
變異點編號	90510704026	圖幅資訊	9623-2-091 八角店
參考地籍	大興段 36 號	變異點面積	5040.39 平方公尺
中心點坐標	E:275686.60 N:2767892.60		
前期衛星影像 (SPOT7) 拍攝日期 (05/24/2018)	後期衛星影像 (SPOT6) 拍攝日期 (07/09/2018)		
			
回報資訊			
權責單位	礦務局桃園市	查報日期	08/31/2018
查證結果	合法	變異類型	其他
內容描述	雜草滋生 1		
現地照片	 <p style="text-align: center;">雜草叢生</p>		

第 10704 期土石採取變異 (編號 90510704027) 查證回報成果



變異點資訊			
變遷期別	10704 期	監測類型	土石採取
變異點編號	90510704027	圖幅資訊	9623-2-091 八角店
參考地籍	大興段 26 號	變異點面積	1753.07 平方公尺
中心點坐標	E:275769.94 N:2767712.67		
前期衛星影像 (SPOT7) 拍攝日期 (05/24/2018)	後期衛星影像 (SPOT6) 拍攝日期 (07/09/2018)		
			
回報資訊			
權責單位	礦務局桃園市	查報日期	08/31/2018
查證結果	合法	變異類型	其他
內容描述	雜草叢生		
現地照片	 <p style="text-align: center;">雜草滋生 3</p>		

第 5 期 (10705) 變異點查報紀錄




第 10705 期土石採取變異 (編號 90510705001) 查證回報成果

變異點資訊			
變遷期別	10705 期	監測類型	土石採取
變異點編號	90510705001	圖幅資訊	9418-2-045 鳳山市(東部)
參考地籍	鳳翔段 157 號	變異點面積	934.12 平方公尺
中心點坐標	E:185496.41 N:2503060.96		
前期衛星影像 (SPOT7) 拍攝日期 (08/05/2018)	後期衛星影像 (SPOT7) 拍攝日期 (09/07/2018)		
			
回報資訊			
權責單位	礦務局高雄市	查報日期	10/29/2018
查證結果	合法	變異類型	整地
內容描述	現場為除草整地作業		
現地照片			




第 10705 期土石採取變異 (編號 90510705002) 查證回報成果

變異點資訊			
變遷期別	10705 期	監測類型	土石採取
變異點編號	90510705002	圖幅資訊	9418-2-047 義和村
參考地籍	磚子?段 4648 號	變異點面積	975.69 平方公尺
中心點坐標	E:189241.61 N:2503594.95		
前期衛星影像 (SPOT7) 拍攝日期 (07/29/2018)	後期衛星影像 (SPOT7) 拍攝日期 (09/07/2018)		
			
回報資訊			
權責單位	礦務局高雄市	查報日期	10/29/2018
查證結果	合法	變異類型	整地
內容描述	現場為除草整地作業		
現地照片			

第 10705 期土石採取變異 (編號 90510705003) 查證回報成果

變異點資訊			
變遷期別	10705 期	監測類型	土石採取
變異點編號	90510705003	圖幅資訊	9418-2-068 大寮堤防
參考地籍	大寮段 1163 號	變異點面積	20582.23 平方公尺
中心點坐標	E:190926.06 N:2499940.21		
前期衛星影像 (SPOT6) 拍攝日期 (06/06/2018)	後期衛星影像 (SPOT7) 拍攝日期 (09/07/2018)		
			
回報資訊			
權責單位	礦務局高雄市	查報日期	10/29/2018
查證結果	合法	變異類型	堆積土石
內容描述	砂石場堆置土石移位		
現地照片			




第 10705 期土石採取變異 (編號 90510705004) 查證回報成果

變異點資訊			
變遷期別	10705 期	監測類型	土石採取
變異點編號	90510705004	圖幅資訊	9418-1-090 里港
參考地籍	大港洋段 753 號	變異點面積	2391.76 平方公尺
中心點坐標	E:197687.16 N:2519757.39		
前期衛星影像 (SPOT6) 拍攝日期 (06/06/2018)	後期衛星影像 (SPOT7) 拍攝日期 (08/05/2018)		
			
回報資訊			
權責單位	礦務局屏東縣	查報日期	11/14/2018
查證結果	違規	變異類型	其他
內容描述	空地 · 停放砂石後車斗及汽車		
現地照片			




第 10705 期土石採取變異 (編號 90510705005) 查證回報成果

變異點資訊			
變遷期別	10705 期	監測類型	土石採取
變異點編號	90510705005	圖幅資訊	9420-1-087 永定厝
參考地籍	崙北段 373 號	變異點面積	614.25 平方公尺
中心點坐標	E:189302.65 N:2630466.55		
前期衛星影像 (SPOT6) 拍攝日期 (04/15/2018)	後期衛星影像 (SPOT7) 拍攝日期 (08/05/2018)		
			
回報資訊			
權責單位	礦務局雲林縣	查報日期	11/06/2018
查證結果	合法	變異類型	整地
內容描述	經現場勘查，二崙鄉永定厝崙北段 373 地號為整地行為，未發現涉及土石採取法相關規定事宜		
現地照片			




第 10705 期土石採取變異 (編號 90510705006) 查證回報成果

變異點資訊			
變遷期別	10705 期	監測類型	土石採取
變異點編號	90510705006	圖幅資訊	9420-1-100 荪桐
參考地籍	和平段 432 號	變異點面積	1970.59 平方公尺
中心點坐標	E:197990.92 N:2628822.68		
前期衛星影像 (SPOT6) 拍攝日期 (04/15/2018)	後期衛星影像 (SPOT7) 拍攝日期 (08/05/2018)		
			
回報資訊			
權責單位	礦務局雲林縣	查報日期	11/06/2018
查證結果	合法	變異類型	核准之興辦事業、工程
內容描述	經現場勘查，荪桐和平段 432 周遭興建房屋，未發現涉及違反土石採取法相關規定事宜		
現地照片			




第 10705 期土石採取變異 (編號 90510705007) 查證回報成果

變異點資訊			
變遷期別	10705 期	監測類型	土石採取
變異點編號	90510705007	圖幅資訊	9518-3-021 長治
參考地籍	大連段 317 號	變異點面積	4169.25 平方公尺
中心點坐標	E:198802.19 N:2510081.12		
前期衛星影像 (SPOT6) 拍攝日期 (06/06/2018)	後期衛星影像 (SPOT7) 拍攝日期 (08/05/2018)		
			
回報資訊			
權責單位	礦務局屏東縣	查報日期	10/17/2018
查證結果	合法	變異類型	種植
內容描述	整地・種植香蕉		
現地照片			

第 10705 期土石採取變異 (編號 90510705008) 查證回報成果

變異點資訊			
變遷期別	10705 期	監測類型	土石採取
變異點編號	90510705008	圖幅資訊	9518-3-021 長治
參考地籍	大連段 310-2 號	變異點面積	1291.5 平方公尺
中心點坐標	E:198696.69 N:2509963.24		
前期衛星影像 (SPOT6) 拍攝日期 (06/06/2018)		後期衛星影像 (SPOT7) 拍攝日期 (08/05/2018)	
			
回報資訊			
權責單位	礦務局屏東縣	查報日期	10/17/2018
查證結果	合法	變異類型	其他
內容描述	原有雜樹清除行為，現況為空地，長滿雜草		
現地照片			




第 10705 期土石採取變異 (編號 90510705009) 查證回報成果

變異點資訊			
變遷期別	10705 期	監測類型	土石採取
變異點編號	90510705009	圖幅資訊	9518-3-021 長治
參考地籍	大連段 317-2 號	變異點面積	974.25 平方公尺
中心點坐標	E:198761.62 N:2509922.54		
前期衛星影像 (SPOT6) 拍攝日期 (06/06/2018)	後期衛星影像 (SPOT7) 拍攝日期 (08/05/2018)		
			
回報資訊			
權責單位	礦務局屏東縣	查報日期	10/17/2018
查證結果	合法	變異類型	種植
內容描述	整地・種香蕉		
現地照片			




第 10705 期土石採取變異 (編號 90510705010) 查證回報成果

變異點資訊			
變遷期別	10705 期	監測類型	土石採取
變異點編號	90510705010	圖幅資訊	9518-3-053 內埔
參考地籍	南寧段 589 號	變異點面積	3344.47 平方公尺
中心點坐標	E:204435.85 N:2502562.17		
前期衛星影像 (SPOT7) 拍攝日期 (07/29/2018)	後期衛星影像 (SPOT7) 拍攝日期 (09/07/2018)		
			
回報資訊			
權責單位	礦務局屏東縣	查報日期	11/14/2018
查證結果	合法	變異類型	整地
內容描述	建案旁空地		
現地照片			




第 10705 期土石採取變異 (編號 90510705011) 查證回報成果

變異點資訊			
變遷期別	10705 期	監測類型	土石採取
變異點編號	90510705011	圖幅資訊	9520-4-008 草屯
參考地籍	新永安段 415 號	變異點面積	8267.63 平方公尺
中心點坐標	E:218622.57 N:2653769.81		
前期衛星影像 (SPOT7) 拍攝日期 (07/10/2018)	後期衛星影像 (Sentinel-2) 拍攝日期 (09/03/2018)		
			
回報資訊			
權責單位	礦務局南投縣	查報日期	10/18/2018
查證結果	合法	變異類型	核准之興辦事業、工程
內容描述	鋪設水泥做為停車場使用		
現地照片			

第 10705 期土石採取變異 (編號 90510705012) 查證回報成果

變異點資訊			
變遷期別	10705 期	監測類型	土石採取
變異點編號	90510705012	圖幅資訊	9521-4-082 塹仔寮
參考地籍	海濱段 1576 號	變異點面積	3821.75 平方公尺
中心點坐標	E:203057.24 N:2687599.14		
前期衛星影像 (SPOT7) 拍攝日期 (07/10/2018)	後期衛星影像 (SPOT7) 拍攝日期 (09/07/2018)		
			
回報資訊			
權責單位	礦務局臺中市	查報日期	11/07/2018
查證結果	合法	變異類型	其他
內容描述	現況為碎石子地及枯草地，未見施工開挖土石情形		
現地照片	 <p style="text-align: center;">草地</p>		




第 10705 期土石採取變異 (編號 90510705013) 查證回報成果

變異點資訊			
變遷期別	10705 期	監測類型	土石採取
變異點編號	90510705013	圖幅資訊	9521-1-062 酸柑湖
參考地籍		變異點面積	15527.32 平方公尺
中心點坐標	E:228402.21 N:2691520.81		
前期衛星影像 (SPOT6) 拍攝日期 (07/09/2018)	後期衛星影像 (SPOT7) 拍攝日期 (09/07/2018)		
			
回報資訊			
權責單位	礦務局苗栗縣	查報日期	10/18/2018
查證結果	合法	變異類型	核准之興辦事業、工程
內容描述	本縣卓蘭鎮公所辦理之石虎生態園區工程，目前正於施工興建中。		
現地照片			




第 10705 期土石採取變異 (編號 90510705014) 查證回報成果

變異點資訊			
變遷期別	10705 期	監測類型	土石採取
變異點編號	90510705014	圖幅資訊	9622-4-027 幼獅工業區
參考地籍	仁美段 682 號	變異點面積	27086.57 平方公尺
中心點坐標	E:267411.46 N:2758202.70		
前期衛星影像 (SPOT6) 拍攝日期 (07/09/2018)		後期衛星影像 (SPOT7) 拍攝日期 (09/19/2018)	
			
回報資訊			
權責單位	礦務局桃園市	查報日期	10/29/2018
查證結果	合法	變異類型	其他
內容描述	停車場		
現地照片			
	現場現況 2		




第 10705 期土石採取變異 (編號 90510705015) 查證回報成果

變異點資訊			
變遷期別	10705 期	監測類型	土石採取
變異點編號	90510705015	圖幅資訊	9622-4-036 楊梅
參考地籍	東流段 194 號	變異點面積	3377.17 平方公尺
中心點坐標	E:262728.90 N:2755094.59		
前期衛星影像 (SPOT7) 拍攝日期 (06/12/2018)	後期衛星影像 (Sentinel-2) 拍攝日期 (09/03/2018)		
			
回報資訊			
權責單位	礦務局桃園市	查報日期	10/29/2018
查證結果	合法	變異類型	整地
內容描述	除草整地		
現地照片	 <p style="text-align: center;">現場現況 3</p>		


第 10705 期土石採取變異 (編號 90510705016) 查證回報成果

變異點資訊			
變遷期別	10705 期	監測類型	土石採取
變異點編號	90510705016	圖幅資訊	9622-4-049 黃泥塘
參考地籍	新烏樹林段 305-5 號	變異點面積	3254.81 平方公尺
中心點坐標	E:270760.42 N:2753889.12		
前期衛星影像 (SPOT7) 拍攝日期 (06/12/2018)	後期衛星影像 (SPOT6) 拍攝日期 (08/07/2018)		
			
回報資訊			
權責單位	礦務局桃園市	查報日期	10/29/2018
查證結果	合法	變異類型	整地
內容描述	填土整地		
現地照片	 <p style="text-align: center;">現場現況 4</p>		

第 10705 期土石採取變異 (編號 90510705017) 查證回報成果

變異點資訊			
變遷期別	10705 期	監測類型	土石採取
變異點編號	90510705017	圖幅資訊	9623-3-098 月眉
參考地籍	青溪段 228 號	變異點面積	8147.44 平方公尺
中心點坐標	E:270140.69 N:2767735.83		
前期衛星影像 (SPOT7) 拍攝日期 (06/12/2018)	後期衛星影像 (SPOT7) 拍攝日期 (09/19/2018)		
			
回報資訊			
權責單位	礦務局桃園市	查報日期	10/29/2018
查證結果	合法	變異類型	核准之興辦事業、工程
內容描述	合法建築工程施工作		
現地照片	 <p style="text-align: center;">現場現況 3</p>		




第 10705 期土石採取變異 (編號 90510705018) 查證回報成果

變異點資訊			
變遷期別	10705 期	監測類型	土石採取
變異點編號	90510705018	圖幅資訊	9623-3-099 五塊厝
參考地籍	青山段 406 號	變異點面積	1942.59 平方公尺
中心點坐標	E:270667.15 N:2766688.92		
前期衛星影像 (SPOT7) 拍攝日期 (06/12/2018)	後期衛星影像 (SPOT7) 拍攝日期 (09/19/2018)		
			
回報資訊			
權責單位	礦務局桃園市	查報日期	10/29/2018
查證結果	合法	變異類型	整地
內容描述	除草整地		
現地照片	 <p style="text-align: center;">現場現況 3</p>		




第 10705 期土石採取變異 (編號 90510705019) 查證回報成果

變異點資訊			
變遷期別	10705 期	監測類型	土石採取
變異點編號	90510705019	圖幅資訊	9623-3-099 五塊厝
參考地籍	青山段 425 號	變異點面積	1426.35 平方公尺
中心點坐標	E:270668.62 N:2766536.50		
前期衛星影像 (SPOT7) 拍攝日期 (06/12/2018)		後期衛星影像 (SPOT7) 拍攝日期 (09/19/2018)	
			
回報資訊			
權責單位	礦務局桃園市	查報日期	10/29/2018
查證結果	合法	變異類型	整地
內容描述	除草整地		
現地照片			
	現場現況 3		




第 10705 期土石採取變異 (編號 90510705020) 查證回報成果

變異點資訊			
變遷期別	10705 期	監測類型	土石採取
變異點編號	90510705020	圖幅資訊	9623-3-100 中福
參考地籍	新中段 328 號	變異點面積	1339.27 平方公尺
中心點坐標	E:274841.44 N:2767966.17		
前期衛星影像 (SPOT7) 拍攝日期 (06/12/2018)		後期衛星影像 (SPOT7) 拍攝日期 (09/19/2018)	
			
回報資訊			
權責單位	礦務局桃園市	查報日期	10/29/2018
查證結果	合法	變異類型	其他
內容描述	農地休耕		
現地照片	 <p style="text-align: center;">農地休耕 2</p>		




第 10705 期土石採取變異 (編號 90510705021) 查證回報成果

變異點資訊			
變遷期別	10705 期	監測類型	土石採取
變異點編號	90510705021	圖幅資訊	9623-3-100 中福
參考地籍	新中段 650 號	變異點面積	5608.68 平方公尺
中心點坐標	E:275167.18 N:2767263.78		
前期衛星影像 (SPOT7) 拍攝日期 (06/12/2018) 		後期衛星影像 (SPOT7) 拍攝日期 (09/19/2018) 	
回報資訊			
權責單位	礦務局桃園市	查報日期	10/29/2018
查證結果	合法	變異類型	整地
內容描述	除草		
現地照片	 <p style="text-align: center;">現場現況 3</p>		

第 10705 期土石採取變異 (編號 90510705022) 查證回報成果

變異點資訊			
變遷期別	10705 期	監測類型	土石採取
變異點編號	90510705022	圖幅資訊	9623-2-081 浮崠
參考地籍	富竹段 329 號	變異點面積	9666 平方公尺
中心點坐標	E:276428.92 N:2769119.25		
前期衛星影像 (SPOT7) 拍攝日期 (06/12/2018)	後期衛星影像 (SPOT7) 拍攝日期 (08/10/2018)		
			
回報資訊			
權責單位	礦務局桃園市	查報日期	10/29/2018
查證結果	合法	變異類型	其他
內容描述	農地休耕		
現地照片	 <p style="text-align: center;">農地休耕 3</p>		

第 10705 期土石採取變異 (編號 90510705023) 查證回報成果

變異點資訊			
變遷期別	10705 期	監測類型	土石採取
變異點編號	90510705023	圖幅資訊	9623-2-081 浮崠
參考地籍	富竹段 187 號	變異點面積	6345.47 平方公尺
中心點坐標	E:276329.39 N:2769242.06		
前期衛星影像 (SPOT7) 拍攝日期 (06/12/2018)		後期衛星影像 (SPOT7) 拍攝日期 (08/10/2018)	
			
回報資訊			
權責單位	礦務局桃園市	查報日期	10/29/2018
查證結果	合法	變異類型	其他
內容描述	農地休耕		
現地照片	 <p style="text-align: center;">休耕 3</p>		

第 6 期 (10706) 變異點查報紀錄


第 10706 期土石採取變異 (編號 90510706001) 查證回報成果

變異點資訊			
變遷期別	10706 期	監測類型	土石採取
變異點編號	90510706001	圖幅資訊	9418-2-035 烏松
參考地籍	大同段 706-12 號	變異點面積	3078.13 平方公尺
中心點坐標	E:185418.39 N:2507064.36		
前期衛星影像 (SPOT7) 拍攝日期 (08/05/2018)	後期衛星影像 (SPOT7) 拍攝日期 (11/03/2018)		
			
回報資訊			
權責單位	礦務局高雄市	查報日期	12/05/2018
查證結果	合法	變異類型	整地
內容描述	整地		
現地照片	未上傳相關照片		




第 10706 期土石採取變異 (編號 90510706002) 查證回報成果

變異點資訊			
變遷期別	10706 期	監測類型	土石採取
變異點編號	90510706002	圖幅資訊	9418-2-036 仁美
參考地籍	仁和段 449 號	變異點面積	4781.73 平方公尺
中心點坐標	E:186326.12 N:2505966.32		
前期衛星影像 (SPOT7) 拍攝日期 (08/05/2018)	後期衛星影像 (SPOT7) 拍攝日期 (11/03/2018)		
			
回報資訊			
權責單位	礦務局高雄市	查報日期	12/05/2018
查證結果	合法	變異類型	整地
內容描述	除草整地		
現地照片			




第 10706 期土石採取變異 (編號 90510706003) 查證回報成果

變異點資訊			
變遷期別	10706 期	監測類型	土石採取
變異點編號	90510706003	圖幅資訊	9418-2-037 九曲堂
參考地籍	曹公段 17 號	變異點面積	9168.72 平方公尺
中心點坐標	E:189478.96 N:2505933.92		
前期衛星影像 (SPOT7) 拍攝日期 (08/05/2018)	後期衛星影像 (SPOT7) 拍攝日期 (11/03/2018)		
			
回報資訊			
權責單位	礦務局高雄市	查報日期	12/05/2018
查證結果	合法	變異類型	整地
內容描述	除草整地		
現地照片			

第 10706 期土石採取變異 (編號 90510706004) 查證回報成果

變異點資訊			
變遷期別	10706 期	監測類型	土石採取
變異點編號	90510706004	圖幅資訊	9520-4-008 草屯
參考地籍	新永安段 415 號	變異點面積	5589.67 平方公尺
中心點坐標	E:218613.49 N:2653776.35		
前期衛星影像 (SPOT6) 拍攝日期 (08/11/2018)	後期衛星影像 (SPOT7) 拍攝日期 (10/15/2018)		
			
回報資訊			
權責單位	礦務局南投縣	查報日期	12/03/2018
查證結果	合法	變異類型	整地
內容描述	停車場運用		
現地照片			


第 10706 期土石採取變異 (編號 90510706005) 查證回報成果

變異點資訊			
變遷期別	10706 期	監測類型	土石採取
變異點編號	90510706005	圖幅資訊	9520-4-028 內轆
參考地籍	光華段 1037 號	變異點面積	2011.47 平方公尺
中心點坐標	E:217591.44 N:2649396.08		
前期衛星影像 (SPOT6) 拍攝日期 (08/11/2018)	後期衛星影像 (SPOT7) 拍攝日期 (10/15/2018)		
			
回報資訊			
權責單位	礦務局南投縣	查報日期	12/03/2018
查證結果	合法	變異類型	整地
內容描述	中科管理局清潔隊 堆置枯樹 人行道磚		
現地照片			




第 10706 期土石採取變異 (編號 90510706006) 查證回報成果

變異點資訊			
變遷期別	10706 期	監測類型	土石採取
變異點編號	90510706006	圖幅資訊	9520-4-035 仁和
參考地籍	社林段 6 號	變異點面積	5337.85 平方公尺
中心點坐標	E:211093.78 N:2645568.38		
前期衛星影像 (SPOT6) 拍攝日期 (08/11/2018)	後期衛星影像 (SPOT7) 拍攝日期 (10/08/2018)		
			
回報資訊			
權責單位	礦務局彰化縣	查報日期	01/03/2019
查證結果	合法	變異類型	核准之興辦事業、工程
內容描述	現場勘查戲野溪整工程，未發現土石外運。		
現地照片			


第 10706 期土石採取變異 (編號 90510706007) 查證回報成果

變異點資訊			
變遷期別	10706 期	監測類型	土石採取
變異點編號	90510706007	圖幅資訊	9520-4-095 林內
參考地籍	中山段 1133 號	變異點面積	641.45 平方公尺
中心點坐標	E:209516.08 N:2628157.60		
前期衛星影像 (SPOT7) 拍攝日期 (08/05/2018)	後期衛星影像 (SPOT7) 拍攝日期 (10/15/2018)		
			
回報資訊			
權責單位	礦務局雲林縣	查報日期	12/26/2018
查證結果	合法	變異類型	整地
內容描述	經現場勘查，本案係為農地清除雜草整地案，現場未發現涉及土石採取法相關規定		
現地照片			

第 10706 期土石採取變異 (編號 90510706008) 查證回報成果

變異點資訊			
變遷期別	10706 期	監測類型	土石採取
變異點編號	90510706008	圖幅資訊	9521-3-002 大莊
參考地籍	成衣段 1710 號	變異點面積	3483.77 平方公尺
中心點坐標	E:204162.91 N:2682565.15		
前期衛星影像 (SPOT6) 拍攝日期 (08/11/2018)	後期衛星影像 (SPOT7) 拍攝日期 (10/08/2018)		
			
回報資訊			
權責單位	礦務局臺中市	查報日期	12/25/2018
查證結果	合法	變異類型	整地
內容描述	農地翻耕整地		
現地照片	 <p style="text-align: center;">農地翻耕整地</p>		




第 10706 期土石採取變異 (編號 90510706009) 查證回報成果

變異點資訊			
變遷期別	10706 期	監測類型	土石採取
變異點編號	90510706009	圖幅資訊	9521-3-002 大莊
參考地籍	成衣段 1885 號	變異點面積	2017.9 平方公尺
中心點坐標	E:204097.89 N:2682467.68		
前期衛星影像 (SPOT6) 拍攝日期 (08/11/2018)	後期衛星影像 (SPOT7) 拍攝日期 (10/08/2018)		
			
回報資訊			
權責單位	礦務局臺中市	查報日期	12/25/2018
查證結果	合法	變異類型	整地
內容描述	農地翻耕整地		
現地照片	 <p style="text-align: center;">農地翻耕整地</p>		




第 10706 期土石採取變異 (編號 90510706010) 查證回報成果

變異點資訊			
變遷期別	10706 期	監測類型	土石採取
變異點編號	90510706010	圖幅資訊	9521-3-008 車路墘
參考地籍	大富段 227 號	變異點面積	5023.66 平方公尺
中心點坐標	E:217288.31 N:2681044.72		
前期衛星影像 (SPOT6) 拍攝日期 (08/11/2018)	後期衛星影像 (SPOT7) 拍攝日期 (10/08/2018)		
			
回報資訊			
權責單位	礦務局臺中市	查報日期	12/25/2018
查證結果	合法	變異類型	其他
內容描述	現況為泥土地面，未見相關施工情形		
現地照片	 <p style="text-align: center;">泥土地面</p>		

第 10706 期土石採取變異 (編號 90510706011) 查證回報成果

變異點資訊			
變遷期別	10706 期	監測類型	土石採取
變異點編號	90510706011	圖幅資訊	9521-3-008 車路墘
參考地籍	弘富段 325 號	變異點面積	1836.6 平方公尺
中心點坐標	E:218891.58 N:2680147.43		
前期衛星影像 (SPOT6) 拍攝日期 (08/11/2018)	後期衛星影像 (SPOT7) 拍攝日期 (10/08/2018)		
			
回報資訊			
權責單位	礦務局臺中市	查報日期	12/25/2018
查證結果	合法	變異類型	整地
內容描述	弘富段 325 地號(原安和段 1079-4 地號)都市計畫住宅區用地現況整地並施設圍籬中，無涉土石採取法，惟是否違反都市計畫法，將函請都市計畫主管機關認定。		
現地照片	 <p style="text-align: center;">施設圍籬</p>		




第 10706 期土石採取變異 (編號 90510706012) 查證回報成果

變異點資訊			
變遷期別	10706 期	監測類型	土石採取
變異點編號	90510706012	圖幅資訊	9521-3-008 車路墘
參考地籍	祥和段 674-1 號	變異點面積	1525.25 平方公尺
中心點坐標	E:219523.10 N:2680147.59		
前期衛星影像 (SPOT6) 拍攝日期 (08/11/2018)	後期衛星影像 (SPOT7) 拍攝日期 (10/08/2018)		
			
回報資訊			
權責單位	礦務局臺中市	查報日期	12/25/2018
查證結果	合法	變異類型	堆積土石
內容描述	現況疑似鐵路周邊工程堆置土石方，堆置土石無涉土石採取法，且查本案已同時副知臺鐵局，本案應由該臺鐵局逕為妥處。		
現地照片	 <p>鐵路周邊工程</p>		



第 10706 期土石採取變異 (編號 90510706013) 查證回報成果

變異點資訊			
變遷期別	10706 期	監測類型	土石採取
變異點編號	90510706013	圖幅資訊	9521-3-016 四塊厝
參考地籍	馬岡段 811 號	變異點面積	4090.13 平方公尺
中心點坐標	E:214066.90 N:2678786.00		
前期衛星影像 (SPOT6) 拍攝日期 (08/11/2018)	後期衛星影像 (SPOT7) 拍攝日期 (10/08/2018)		
			
回報資訊			
權責單位	礦務局臺中市	查報日期	12/25/2018
查證結果	合法	變異類型	種植
內容描述	現況種植樹苗		
現地照片	 <p>現況種植樹苗</p>		




第 10706 期土石採取變異 (編號 90510706014) 查證回報成果

變異點資訊			
變遷期別	10706 期	監測類型	土石採取
變異點編號	90510706014	圖幅資訊	9521-3-019 嘉仁村
參考地籍	嘉豐段 681 號	變異點面積	3701.76 平方公尺
中心點坐標	E:220033.31 N:2678929.37		
前期衛星影像 (SPOT6) 拍攝日期 (08/11/2018)	後期衛星影像 (SPOT7) 拍攝日期 (10/08/2018)		
			
回報資訊			
權責單位	礦務局臺中市	查報日期	12/25/2018
查證結果	合法	變異類型	種植
內容描述	現況種植作物		
現地照片	 <p>現況種植作物</p>		




第 10706 期土石採取變異 (編號 90510706015) 查證回報成果

變異點資訊			
變遷期別	10706 期	監測類型	土石採取
變異點編號	90510706015	圖幅資訊	9521-3-022 水師寮
參考地籍	茄投段 22-2 號	變異點面積	5549.07 平方公尺
中心點坐標	E:202613.60 N:2674504.30		
前期衛星影像 (SPOT6) 拍攝日期 (08/11/2018)	後期衛星影像 (SPOT7) 拍攝日期 (10/08/2018)		
			
回報資訊			
權責單位	礦務局臺中市	查報日期	12/25/2018
查證結果	合法	變異類型	堆積土石
內容描述	都市計畫工業區用地(乙工 18)現況堆置土石方，堆置土石無涉土石採取法，惟是否違反都市計畫法，將函請都市計畫主管機關認定。		
現地照片	 <p style="text-align: center;">堆置土石方</p>		




第 10706 期土石採取變異 (編號 90510706016) 查證回報成果

變異點資訊			
變遷期別	10706 期	監測類型	土石採取
變異點編號	90510706016	圖幅資訊	9521-3-028 舊社
參考地籍	碧柳段 179 號	變異點面積	19106.17 平方公尺
中心點坐標	E:219276.25 N:2675688.62		
前期衛星影像 (SPOT6) 拍攝日期 (08/11/2018)	後期衛星影像 (SPOT7) 拍攝日期 (10/08/2018)		
			
回報資訊			
權責單位	礦務局臺中市	查報日期	12/25/2018
查證結果	合法	變異類型	堆積土石
內容描述	都市計畫住宅區用地(住二之一)現況堆置土石方，堆置土石無涉土石採取法，惟是否違反都市計畫法，將函請都市計畫主管機關認定。		
現地照片	 <p style="text-align: center;">堆置土石</p>		

第 10706 期土石採取變異 (編號 90510706017) 查證回報成果

變異點資訊			
變遷期別	10706 期	監測類型	土石採取
變異點編號	90510706017	圖幅資訊	9521-3-059 車籠埔
參考地籍	和平段 939 號	變異點面積	2602.07 平方公尺
中心點坐標	E:221097.22 N:2668371.90		
前期衛星影像 (SPOT7) 拍攝日期 (06/09/2018)	後期衛星影像 (SPOT7) 拍攝日期 (10/08/2018)		
			
回報資訊			
權責單位	礦務局臺中市	查報日期	12/25/2018
查證結果	合法	變異類型	其他
內容描述	現況為公園		
現地照片	 <p style="text-align: center;">公園</p>		



第 10706 期土石採取變異 (編號 90510706018) 查證回報成果

變異點資訊			
變遷期別	10706 期	監測類型	土石採取
變異點編號	90510706018	圖幅資訊	9521-3-082 花壇
參考地籍	長沙段 1071 號	變異點面積	3077.46 平方公尺
中心點坐標	E:203016.74 N:2658281.86		
前期衛星影像 (SPOT6) 拍攝日期 (08/11/2018)	後期衛星影像 (SPOT7) 拍攝日期 (10/08/2018)		
			
回報資訊			
權責單位	礦務局彰化縣	查報日期	12/15/2018
查證結果	無法現場查驗	變異類型	
內容描述	<p>一.現況為彰化縣政府花壇排水整治工程工地旁空地，土地上堆置土石方。</p> <p>二本縣花壇鄉長沙段 2701 地號.土地坐落本縣花壇鄉都市計畫。</p>		
現地照片			

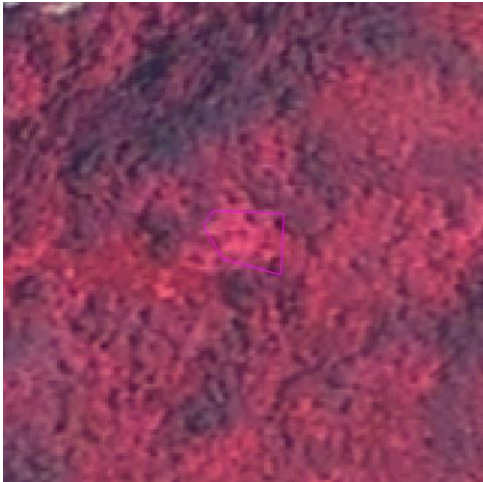


第 10706 期土石採取變異 (編號 90510706019) 查證回報成果

變異點資訊			
變遷期別	10706 期	監測類型	土石採取
變異點編號	90510706019	圖幅資訊	9521-3-095 社口
參考地籍	清水段 624 號	變異點面積	1385.6 平方公尺
中心點坐標	E:211546.46 N:2656702.13		
前期衛星影像 (SPOT6) 拍攝日期 (08/11/2018)	後期衛星影像 (SPOT7) 拍攝日期 (10/08/2018)		
			
回報資訊			
權責單位	礦務局彰化縣	查報日期	12/10/2018
查證結果	合法	變異類型	整地
內容描述	107 年 12 月 10 日現場勘查土地坐落本縣芬園鄉都市計畫區內，現場為空地，未發現人員施工機具挖取原地貌土石外運，無涉土石採取法。		
現地照片			




第 10706 期土石採取變異 (編號 90510706020) 查證回報成果

變異點資訊			
變遷期別	10706 期	監測類型	土石採取
變異點編號	90510706020	圖幅資訊	9521-4-079 后里
參考地籍	屯子腳段 627-3 號	變異點面積	997.35 平方公尺
中心點坐標	E:219699.40 N:2688491.63		
前期衛星影像 (SPOT6) 拍攝日期 (07/16/2018)	後期衛星影像 (SPOT7) 拍攝日期 (10/08/2018)		
			
回報資訊			
權責單位	礦務局臺中市	查報日期	12/25/2018
查證結果	合法	變異類型	其他
內容描述	現況為房屋及泥土地面，未見相關施工情形		
現地照片	 <p>房屋及泥土地</p>		

第 10706 期土石採取變異 (編號 90510706021) 查證回報成果

變異點資訊			
變遷期別	10706 期	監測類型	土石採取
變異點編號	90510706021	圖幅資訊	9521-4-080 貓仔坑
參考地籍	圳寮段 562 號	變異點面積	941.81 平方公尺
中心點坐標	E:224160.42 N:2690913.72		
前期衛星影像 (SPOT6) 拍攝日期 (07/09/2018)	後期衛星影像 (SPOT7) 拍攝日期 (10/08/2018)		
			
回報資訊			
權責單位	礦務局臺中市	查報日期	12/25/2018
查證結果	無法現場查驗	變異類型	
內容描述	位於山區・車輛無法前往		
現地照片	 <p>繼續往內車輛無法前往</p>		

第 10706 期土石採取變異 (編號 90510706022) 查證回報成果

變異點資訊			
變遷期別	10706 期	監測類型	土石採取
變異點編號	90510706022	圖幅資訊	9521-4-082 塹仔寮
參考地籍	武秀段 1019 號	變異點面積	2770.78 平方公尺
中心點坐標	E:204180.99 N:2685684.48		
前期衛星影像 (SPOT6) 拍攝日期 (08/11/2018)	後期衛星影像 (SPOT7) 拍攝日期 (10/08/2018)		
			
回報資訊			
權責單位	礦務局臺中市	查報日期	12/25/2018
查證結果	合法	變異類型	其他
內容描述	現況為泥土地面，未見相關施工情形		
現地照片	 <p style="text-align: center;">泥土地面</p>		


第 10706 期土石採取變異 (編號 90510706025) 查證回報成果

變異點資訊			
變遷期別	10706 期	監測類型	土石採取
變異點編號	90510706025	圖幅資訊	9622-4-017 過嶺
參考地籍	雙連段 198 號	變異點面積	1732.63 平方公尺
中心點坐標	E:267477.90 N:2761943.52		
前期衛星影像 (SPOT7) 拍攝日期 (09/19/2018)	後期衛星影像 (SPOT6) 拍攝日期 (10/28/2018)		
			
回報資訊			
權責單位	礦務局桃園市	查報日期	12/10/2018
查證結果	違規	變異類型	堆積土石
內容描述	堆積土石		
現地照片	 <p style="text-align: center;">堆積土石 4</p>		

第 10706 期土石採取變異 (編號 90510706026) 查證回報成果

變異點資訊			
變遷期別	10706 期	監測類型	土石採取
變異點編號	90510706026	圖幅資訊	9622-4-038 埔心
參考地籍	鎮興段 767 號	變異點面積	2675.73 平方公尺
中心點坐標	E:268281.85 N:2756934.17		
前期衛星影像 (SPOT6) 拍攝日期 (08/07/2018)	後期衛星影像 (SPOT6) 拍攝日期 (10/28/2018)		
			
回報資訊			
權責單位	礦務局桃園市	查報日期	12/10/2018
查證結果	合法	變異類型	種植
內容描述	整地種植		
現地照片	 <p style="text-align: center;">整地種植</p>		




第 10706 期土石採取變異 (編號 90510706027) 查證回報成果

變異點資訊			
變遷期別	10706 期	監測類型	土石採取
變異點編號	90510706027	圖幅資訊	9623-3-076 大崙尾
參考地籍	保障段 1160 號	變異點面積	6649.45 平方公尺
中心點坐標	E:262963.88 N:2773703.84		
前期衛星影像 (SPOT7) 拍攝日期 (08/10/2018)	後期衛星影像 (SPOT6) 拍攝日期 (10/28/2018)		
			
回報資訊			
權責單位	礦務局桃園市	查報日期	12/10/2018
查證結果	合法	變異類型	整地
內容描述	整地種植		
現地照片	 <p style="text-align: center;">除草整地</p>		




第 10706 期土石採取變異 (編號 90510706028) 查證回報成果

變異點資訊			
變遷期別	10706 期	監測類型	土石採取
變異點編號	90510706028	圖幅資訊	9623-3-076 大崙尾
參考地籍	草漯段 407-30 號	變異點面積	17208.74 平方公尺
中心點坐標	E:263960.18 N:2771399.22		
前期衛星影像 (SPOT7) 拍攝日期 (08/10/2018)	後期衛星影像 (SPOT6) 拍攝日期 (10/28/2018)		
			
回報資訊			
權責單位	礦務局桃園市	查報日期	12/10/2018
查證結果	合法	變異類型	核准之興辦事業、工程
內容描述	核准之興辦事業、工程施作中		
現地照片			




第 10706 期土石採取變異 (編號 90510706029) 查證回報成果

變異點資訊			
變遷期別	10706 期	監測類型	土石採取
變異點編號	90510706029	圖幅資訊	9623-3-076 大崙尾
參考地籍	草漯段 189 號	變異點面積	8644.59 平方公尺
中心點坐標	E:263883.27 N:2771706.06		
前期衛星影像 (SPOT7) 拍攝日期 (08/10/2018)	後期衛星影像 (SPOT6) 拍攝日期 (10/28/2018)		
			
回報資訊			
權責單位	礦務局桃園市	查報日期	12/10/2018
查證結果	合法	變異類型	核准之興辦事業、工程
內容描述	核准之興辦事業、工程施作中		
現地照片	 <p style="text-align: center;">現場現況 2</p>		

第 10706 期土石採取變異 (編號 90510706030) 查證回報成果

變異點資訊			
變遷期別	10706 期	監測類型	土石採取
變異點編號	90510706030	圖幅資訊	9623-3-076 大崙尾
參考地籍	草漯段 186-3 號	變異點面積	2795.43 平方公尺
中心點坐標	E:263807.10 N:2771854.24		
前期衛星影像 (SPOT7) 拍攝日期 (08/10/2018)	後期衛星影像 (SPOT6) 拍攝日期 (10/28/2018)		
			
回報資訊			
權責單位	礦務局桃園市	查報日期	12/10/2018
查證結果	合法	變異類型	核准之興辦事業、工程
內容描述	核准之興辦事業、工程施作中		
現地照片	 <p style="text-align: center;">現場現況 3</p>		

第 10706 期土石採取變異 (編號 90510706031) 查證回報成果

變異點資訊			
變遷期別	10706 期	監測類型	土石採取
變異點編號	90510706031	圖幅資訊	9623-3-076 大崙尾
參考地籍	草漯段 153-6 號	變異點面積	19286.86 平方公尺
中心點坐標	E:263480.20 N:2771891.15		
前期衛星影像 (SPOT7) 拍攝日期 (08/10/2018)	後期衛星影像 (SPOT6) 拍攝日期 (10/28/2018)		
			
回報資訊			
權責單位	礦務局桃園市	查報日期	12/10/2018
查證結果	合法	變異類型	核准之興辦事業、工程
內容描述	核准之興辦事業、工程，堆置水泥槽、開挖整地施作工程		
現地照片	 <p style="text-align: center;">施作工程現況</p>		




第 10706 期土石採取變異 (編號 90510706032) 查證回報成果

變異點資訊			
變遷期別	10706 期	監測類型	土石採取
變異點編號	90510706032	圖幅資訊	9623-3-098 月眉
參考地籍	青溪段 568 號	變異點面積	18962.28 平方公尺
中心點坐標	E:269362.96 N:2767006.94		
前期衛星影像 (SPOT7) 拍攝日期 (09/19/2018)	後期衛星影像 (SPOT6) 拍攝日期 (10/28/2018)		
			
回報資訊			
權責單位	礦務局桃園市	查報日期	12/10/2018
查證結果	合法	變異類型	整地
內容描述	除草整地		
現地照片	 <p style="text-align: center;">除草整地 4</p>		

第 10706 期土石採取變異 (編號 90510706033) 查證回報成果

變異點資訊			
變遷期別	10706 期	監測類型	土石採取
變異點編號	90510706033	圖幅資訊	9623-3-098 月眉
參考地籍	青溪段 406 號	變異點面積	2596.63 平方公尺
中心點坐標	E:269773.55 N:2766710.65		
前期衛星影像 (SPOT7) 拍攝日期 (09/19/2018)	後期衛星影像 (SPOT6) 拍攝日期 (10/28/2018)		
			
回報資訊			
權責單位	礦務局桃園市	查報日期	12/10/2018
查證結果	合法	變異類型	核准之興辦事業、工程
內容描述	核准之興辦事業施作與整地		
現地照片	 <p style="text-align: center;">整地</p>		


第 10706 期土石採取變異 (編號 90510706034) 查證回報成果

變異點資訊			
變遷期別	10706 期	監測類型	土石採取
變異點編號	90510706034	圖幅資訊	9623-3-098 月眉
參考地籍	青芝段 133 號	變異點面積	1529.84 平方公尺
中心點坐標	E:269622.92 N:2765992.11		
前期衛星影像 (SPOT7) 拍攝日期 (09/19/2018)	後期衛星影像 (SPOT6) 拍攝日期 (10/28/2018)		
			
回報資訊			
權責單位	礦務局桃園市	查報日期	12/10/2018
查證結果	合法	變異類型	種植
內容描述	種植		
現地照片	 <p style="text-align: center;">種植</p>		

第 10706 期土石採取變異 (編號 90510706035) 查證回報成果

變異點資訊			
變遷期別	10706 期	監測類型	土石採取
變異點編號	90510706035	圖幅資訊	9720-4-022 干城
參考地籍	忠孝段 306 號	變異點面積	1485.08 平方公尺
中心點坐標	E:304928.89 N:2647045.48		
前期衛星影像 (Sentinel-2) 拍攝日期 (09/03/2018)	後期衛星影像 (SPOT6) 拍攝日期 (11/11/2018)		
			
回報資訊			
權責單位	礦務局花蓮縣	查報日期	11/29/2018
查證結果	合法	變異類型	整地
內容描述	經現場勘查屬整地種植行為		
現地照片			

第 10706 期土石採取變異 (編號 90510706036) 查證回報成果

變異點資訊			
變遷期別	10706 期	監測類型	土石採取
變異點編號	90510706036	圖幅資訊	9720-4-033 木瓜溪口
參考地籍	華東段 1474 號	變異點面積	11132.48 平方公尺
中心點坐標	E:308285.46 N:2645590.62		
前期衛星影像 (Sentinel-2) 拍攝日期 (09/03/2018)	後期衛星影像 (SPOT6) 拍攝日期 (11/11/2018)		
			
回報資訊			
權責單位	礦務局花蓮縣	查報日期	11/29/2018
查證結果	合法	變異類型	其他
內容描述	經現場勘查為經濟部水利署第九河川局存放防汛儲備混凝土塊場地		
現地照片	