

附錄 4

變異點查報成果—中央管河川水庫

目錄

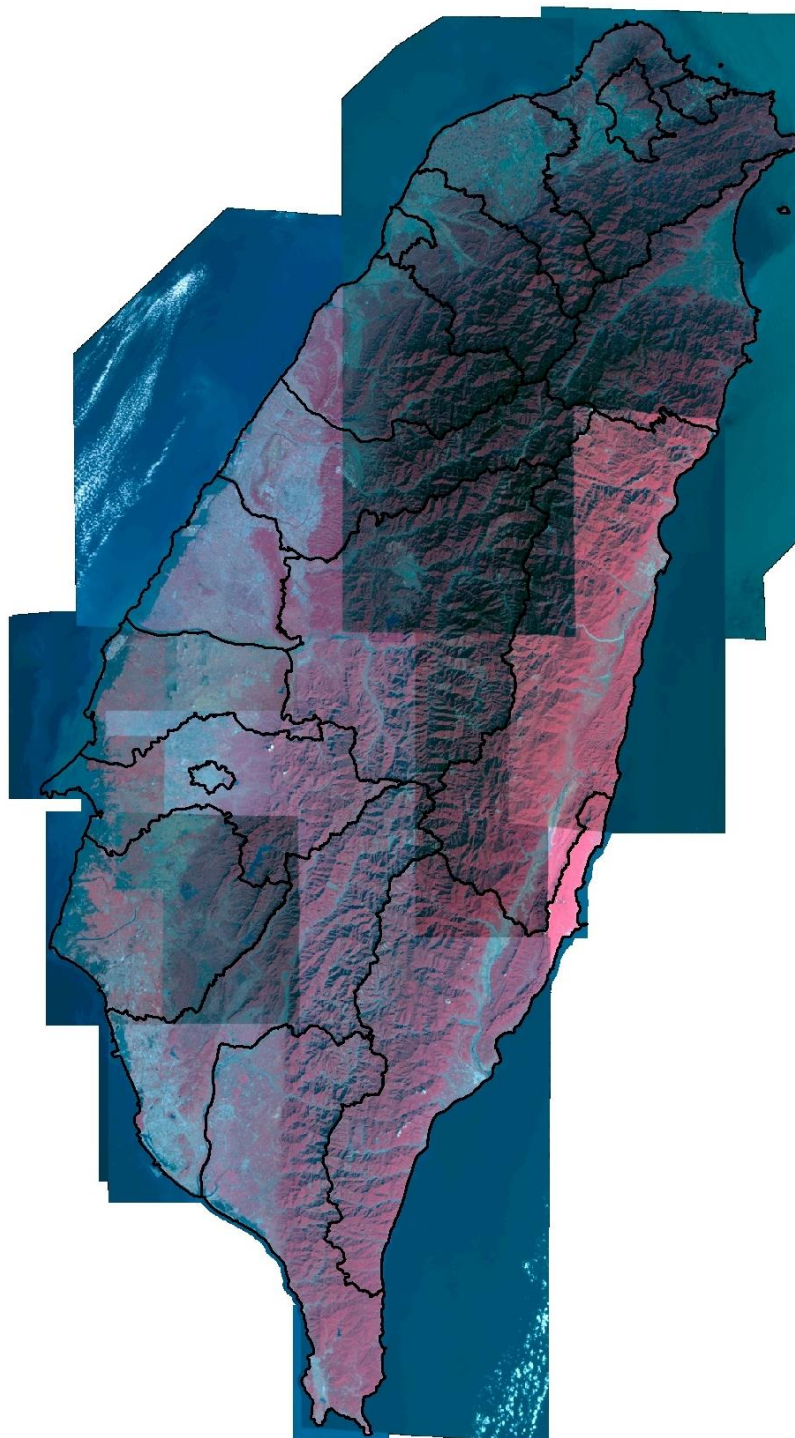
每 2 月 1 次：第 1 期 (10801) 查報成果.....	2
第 1 期 (10801) 衛星影像使用	3
第 1 期 (10801) 查報成果統計	4
每 2 月 1 次：第 2 期 (10802) 查報成果.....	19
第 2 期 (10802) 衛星影像使用	20
第 2 期 (10802) 查報成果統計	21
第 2 期 (10802) 違規變異查報紀錄	33
高頻率每月 1 次：第 1 期 (10813 期) 查報成果.....	42
高頻率第 1 期 (10813) 衛星影像使用	43
高頻率第 1 期 (10813) 查報成果統計	44
高頻率第 1 期 (10813) 違規變異查報紀錄	57
每 2 月 1 次：第 3 期 (10803) 查報成果.....	62
第 3 期 (10803) 衛星影像使用	63
第 3 期 (10803) 查報成果統計	64
高頻率每月 1 次：第 2 期 (10814 期) 查報成果.....	73
高頻率第 2 期 (10814) 衛星影像使用	74
高頻率第 2 期 (10814) 查報成果統計	75
高頻率第 2 期 (10814) 違規變異查報紀錄	84
每 2 月 1 次：第 4 期 (10804) 查報成果.....	107
第 4 期 (10804) 衛星影像使用	108
第 4 期 (10804) 查報成果統計	109
第 4 期 (10804) 違規變異查報紀錄	115
高頻率每月 1 次：第 3 期 (10815 期) 查報成果.....	132
高頻率第 3 期 (10815) 衛星影像使用	133
高頻率第 3 期 (10815) 查報成果統計	134
高頻率第 3 期 (10815) 違規變異查報紀錄	142
高頻率每兩週 1 次：第 1 期 (10821 期) 查報成果.....	154
每兩週 1 次第 1 期 (10821) 衛星影像使用	155
每兩週 1 次第 1 期 (10821) 查報成果統計	156
每 2 月 1 次：第 5 期 (10805) 查報成果.....	158
第 5 期 (10805) 衛星影像使用	159

第 5 期 (10805) 查報成果統計	160
第 5 期 (10805) 違規變異查報紀錄	168
高頻率每兩週 1 次：第 2 期 (10822 期) 查報成果.....	178
每兩週 1 次第 2 期 (10822) 衛星影像使用	179
每兩週 1 次第 2 期 (10822) 查報成果統計	180
高頻率每兩週 1 次：第 3 期 (10823 期) 查報成果.....	182
每兩週 1 次第 3 期 (10823) 衛星影像使用	183
每兩週 1 次第 3 期 (10823) 查報成果統計	184
每 2 月 1 次：第 6 期 (10806) 查報成果.....	187
第 6 期 (10806) 衛星影像使用	188
第 6 期 (10806) 查報成果統計	189
第 6 期 (10806) 違規變異查報紀錄	199
高頻率每兩週 1 次：第 4 期 (10824 期) 查報成果.....	211
每兩週 1 次第 4 期 (10824) 衛星影像使用	212
每兩週 1 次第 4 期 (10824) 查報成果統計	213

每 2 月 1 次：第 1 期 (10801) 查報成果

第 1 期 (10801) 衛星影像使用

前期影像使用 107 年 10 月 1 日至 11 月 11 日衛星影像，後期影像使用 108 年 11 月 12 日至 108 年 1 月 31 日衛星影像。



第 10801 期全台衛星影像圖

第 1 期 (10801) 查報成果統計

本期通報日期為 108 年 3 月 20 日，總共通報 168 個通報點。

第 10801 期河川區域通報點查證結果統計

回報成果	小計	合計
合法	104	168
違規	0	
已知工程	64	
未回報	0	

資料統計至 109 年 01 月 14 日

第 10801 期河川區域通報點回報認定結果

變異點編號	權責單位	所在縣市	查證結果	變異類型/行為	內容描述
20210801001	第二河川局	苗栗縣頭份市	合法	其他	經現場勘查，該處無明顯變異，無機具在場，未發現有不法情事。
20210801002	第二河川局	苗栗縣造橋鄉	合法	其他	經現勘查為私有土地，現場雜草鏟除痕跡無發現明顯變異及違規情事。
20210801003	第二河川局	苗栗縣造橋鄉	合法	其他	經現勘查為私有土地，現場雜草鏟除痕跡無發現明顯變異及違規情事。
20210801004	第二河川局	苗栗縣三灣鄉	合法	改變流路	苗栗縣政府疏濬工程便道，導致水流路改變，現場未發現有不法情事。
20210801005	第二河川局	苗栗縣頭份市	已知工程	工程施作	苗栗縣政府北橫公路斗煥坪至三灣段工程，現場多部機具施工，未有不合法情事發生。
20210801006	第二河川局	苗栗縣造橋鄉	合法	其他	經現勘查為私有土地，現場無發現明顯變異及違規情事。
20210801007	第二河川局	苗栗縣三灣鄉	合法	其他	經現場勘查，該處有除草情形，無機具在場，無明顯變異。

變異點編號	權責單位	所在縣市	查證結果	變異類型/行為	內容描述
20210801008	第二河川局	苗栗縣三灣鄉	合法	整地	私有土地種植郭素華申請種植整地，現場 2 部機具施工，未發現不法情事。
20210801009	第二河川局	苗栗縣南庄鄉	合法	種植	經現場勘查，該處私有土地種植稻米，無機具在場，未發現不法情事。
20210801010	第二河川局	苗栗縣後龍鎮	合法	其他	經現場勘查位於苗栗縣後龍鎮龍西段河川公地無明顯變異
20210801011	第二河川局	苗栗縣後龍鎮	合法	種植	經現場勘查位於苗栗縣後龍鎮龍港段旱 1076 地號一般蔬菜種植
20210801012	第二河川局	苗栗縣南庄鄉	合法	整地	私有土地孫實申請種植整地，現場一部機具施工，未發現不法情事。
20210801013	第二河川局	苗栗縣獅潭鄉	合法	改變流路	無明顯變異
20210801014	第二河川局	苗栗縣獅潭鄉	合法	其他	無明顯變異
20210801015	第二河川局	苗栗縣獅潭鄉	合法	改變流路	無明顯變異
20210801016	第二河川局	新竹縣橫山鄉	合法	其他	該處為河川區域內私有地，附近無發現明顯變異。
20210801017	第二河川局	新竹縣橫山鄉	合法	其他	現況土地雜草移除，附近河況無發現明顯變異。
20210801018	第二河川局	新竹縣峨眉鄉	合法	其他	經前往勘查為私有土地，現場雜草鏟除痕跡無發現明顯變異及違規情事。
20210801019	第二河川局	新竹縣橫山鄉	合法	其他	現況為河川區域內私有地，雜草部份剷除！無發現明顯變異
20310801001	第三河川局	南投縣南投市	合法	其他	現場無明顯變化。
20310801002	第三河川局	南投縣南投市	已知工程	工程施作	國工局國道 3 號耐震補強工程施工。

變異點編號	權責單位	所在縣市	查證結果	變異類型/行為	內容描述
20310801003	第三河川局	臺中市 大肚區	合法	其他	無明顯變異
20310801004	第三河川局	臺中市 烏日區	已知工程	工程施作	本局水門維護管理工程，施工後變化。大里溪東園堤防 1K900 處
20310801005	第三河川局	彰化縣 彰化市	合法	種植	本案係屬農民種植低莖水道，未經申請許可舊有種植，將配合種植承辦人前往辦理會勘。
20310801006	第三河川局	臺中市 霧峰區	合法	種植	R83 河川公地申請許可在案，申請種植農民楊高松
20310801007	第三河川局	彰化縣 芬園鄉	已知工程	工程施作	南投農田水利會溪尾寮圳圳路施工。
20310801008	第三河川局	彰化縣 芬園鄉	已知工程	工程施作	烏溪芬園堤防國道三號橋上下游段河道整理工程
20310801009	第三河川局	南投縣 草屯鎮	合法	其他	無明顯變異
20310801010	第三河川局	臺中市 豐原區	已知工程	工程施作	台灣電力公司「后里~豐洲 161 仟伏輸電線路#2~#5 鐵塔基礎工程」
20310801011	第三河川局	南投縣 草屯鎮	合法	其他	無明顯變異
20310801012	第三河川局	南投縣 埔里鎮	合法	其他	雜草枯萎。
20310801013	第三河川局	南投縣 埔里鎮	合法	其他	雜草枯萎。
20310801014	第三河川局	南投縣 埔里鎮	已知工程	工程施作	南投縣政府辦理向善橋橋墩修護工程。
20310801015	第三河川局	南投縣 中寮鄉	合法	其他	現場無明顯變化。
20310801016	第三河川局	南投縣 中寮鄉	合法	其他	現場無明顯變化。

變異點編號	權責單位	所在縣市	查證結果	變異類型/行為	內容描述
20310801017	第三河川局	南投縣仁愛鄉	已知工程	工程施作	經查為南投縣政府辦理北港溪疏濬便道工程。
20310801018	第三河川局	南投縣國姓鄉	合法	種植	私地種植
20310801019	第三河川局	苗栗縣三義鄉	合法	其他	雜草枯萎
20310801020	第三河川局	苗栗縣泰安鄉	合法	改變流路	大水沖刷
20310801021	第三河川局	臺中市石岡區	合法	其他	石岡壩管轄管範圍
20310801022	第三河川局	臺中市東勢區	合法	其他	雜草叢生
20310801023	第三河川局	苗栗縣卓蘭鎮	合法	其他	雜草叢生
20310801024	第三河川局	苗栗縣卓蘭鎮	合法	其他	雜草叢生
20310801025	第三河川局	苗栗縣卓蘭鎮	合法	其他	大安溪苗栗縣卓蘭鎮明德段 R8 地號種植許可空曠地
20310801026	第三河川局	臺中市東勢區	已知工程	工程施作	本局違建及種植拆清除作業
20410801001	第四河川局	彰化縣大城鄉	已知工程	工程施作	一、變異點顯示係為委託雲林縣政府疏濬工程，未發現不法情事。二、文呈閱後擬存查。
20410801002	第四河川局	彰化縣大城鄉	已知工程	工程施作	一、變異點顯示位置係為抑制揚塵工程，未發現不法情事。二、文呈閱後擬存查。
20410801003	第四河川局	彰化縣大城鄉	已知工程	工程施作	一、變異點顯示位置係為抑制揚塵工程，未發現不法情事。二、文呈閱後擬存查。
20410801004	第四河川局	彰化縣大城鄉	合法	種植	一、變異點顯示位置係為許可種植西瓜，未發現不法情事。二、文呈閱後擬存查。

變異點編號	權責單位	所在縣市	查證結果	變異類型/行為	內容描述
20410801005	第四河川局	雲林縣二崙鄉	已知工程	工程施作	一、變異點顯示位置係為疏濬工程，未發現不法情事。二、文呈閱後擬存查。
20410801006	第四河川局	彰化縣竹塘鄉	合法	種植	一、變異點顯示位置係為種植農作物變化，未發現不法情事。二、文呈閱後擬存查。
20410801007	第四河川局	雲林縣崙背鄉	合法	其他	一、變異點顯示位置係為抑制揚塵工程，未發現不法情事。二、文呈閱後擬存查。
20410801008	第四河川局	彰化縣溪州鄉	合法	種植	1.本案經前往現場勘查係河川公地種植輪座作，附近河床未發現不法之情事。2.文呈閱後擬存查。
20410801009	第四河川局	雲林縣西螺鎮	合法	種植	一、變異點顯示位置係為活動式遮陽採菜，未發現不法情事。二、文呈閱後擬存查。
20410801010	第四河川局	南投縣竹山鎮	已知工程	工程施作	1.本案經查係本局工務課福興橋下游堤防改善工程，附近河床未發現不法之情事。2.文呈閱後擬存查。
20410801011	第四河川局	彰化縣溪州鄉	已知工程	工程施作	1.本案經前往現場勘查係荖仔埤水路修護土堤情形，附近河床未發現不法之情事。2.文呈閱後擬存查。
20410801012	第四河川局	彰化縣溪州鄉	合法	整地	1.本案經現場勘查係農民向本局申請種植整地情事，附近河床未發現不法之情事。2.文擬呈閱後存查。
20410801013	第四河川局	雲林縣荖桐鄉	合法	其他	一、變異點顯示位置係為疏濬工程，未發現不法情事。二、文呈閱後擬存查。

變異點編號	權責單位	所在縣市	查證結果	變異類型/行為	內容描述
20410801014	第四河川局	雲林縣 莿桐鄉	合法	其他	一、變異點顯示位置係為便道封閉，未發現不法情事。二、文呈閱後擬存查。
20410801015	第四河川局	雲林縣 莿桐鄉	已知工程	工程施作	一、變異點顯示位置係為高莖作物鏟除，未發現不法情事。二、文呈閱後擬存查。
20410801016	第四河川局	雲林縣 林內鄉	已知工程	工程施作	1.本案經查係高速公路局國道橋樑保護工程，附近河床未發現不法之情事。2.文呈閱後擬存查。
20410801017	第四河川局	南投縣 竹山鎮	已知工程	工程施作	1、經至現場勘查，系本局竹山護岸河川環境改善工程借土區，巡防周邊河床未發現不法情事。2、擬文呈閱後存查。
20410801018	第四河川局	南投縣 竹山鎮	已知工程	工程施作	1.本案經現場勘查係國道3號高速公路橋樑保護工程，附近河床未發現不法之情事。2.文呈閱後擬存查。
20410801019	第四河川局	雲林縣 林內鄉	合法	其他	1.本案經前往現場勘查係原本河床水路遭雜草覆蓋清除之情形，附近河床未發現不法之情事。2.文呈閱後擬存查。
20410801020	第四河川局	南投縣 竹山鎮	已知工程	工程施作	1.本案經查係工務課消坡塊工程，附近河床未發現不法之情事。2.文呈閱後擬存在查。
20410801021	第四河川局	南投縣 信義鄉	已知工程	工程施作	1、經至現場勘查，系本局明德堤段疏濬工程工區，巡防附近河床未發現不法情事。2、擬文呈閱後存查。
20410801022	第四河川局	南投縣 信義鄉	合法	整地	1、經現場勘查，系為原住民保留地雜草剷除後再送件申請種植整地，巡防周邊河床，未發現不法之情事。2、擬文呈閱後存查。

變異點編號	權責單位	所在縣市	查證結果	變異類型/行為	內容描述
20410801023	第四河川局	南投縣鹿谷鄉	合法	其他	1、經現場勘查，系中水局疏濬工程地磅區，巡防週周邊河床，未發現不法情事。2、擬文呈閱後存查。
20410801024	第四河川局	南投縣水里鄉	合法	其他	1、經至現場勘查，系為玉峰橋上下游疏濬工程工區，巡查周邊河床未發現不法之情事。2、擬文呈閱後存查。
20410801025	第四河川局	南投縣水里鄉	已知工程	工程施作	1、經現場勘查，系玉峰橋上游疏濬工程地磅，巡防周邊河床，未發現不法之情事。2、擬文呈閱後存查。
20410801026	第四河川局	南投縣水里鄉	合法	其他	1、經現場勘查，現場為疏濬便道改道，巡防附近河床未發現不法之情事。2、擬文呈閱後存查。
20410801027	第四河川局	南投縣水里鄉	已知工程	工程施作	1、經現場勘查，系寶石橋上游段疏濬工程工區，巡防周邊河床未發現不法之情事。2、擬文呈閱後存查。
20410801028	第四河川局	南投縣水里鄉	合法	其他	1、經至現場勘查，系原有地長出雜草情形，巡防周邊河床未發現不法情形。2、擬文呈閱後存查。
20410801029	第四河川局	南投縣水里鄉	合法	其他	1、經現場勘查，系原空地新長出雜草，巡查周邊河床，未發現不法之情事。2、擬文呈閱後存查。
20410801030	第四河川局	南投縣水里鄉	已知工程	工程施作	1、經現場勘查，系河川運輸便道坑洞整平產生變異，巡防附近河床，未發現不法之情事。2、擬文呈閱後存查。
20510801001	第五河川局	嘉義縣朴子市	合法	整地	無明顯變異

變異點編號	權責單位	所在縣市	查證結果	變異類型/行為	內容描述
20510801002	第五河川局	嘉義縣 水上鄉	合法	其他	未有明顯變異情形
20510801003	第五河川局	臺南市 白河區	合法	整地	竹林剷除後，原地貌改變。
20510801004	第五河川局	嘉義縣 義竹鄉	合法	其他	現場為本局發包工程施工
20510801005	第五河川局	臺南市 白河區	合法	其他	本局發包工程施作
20510801006	第五河川局	臺南市 白河區	合法	其他	本局發包緊急搶險工程
20510801007	第五河川局	臺南市 白河區	合法	其他	本局發包緊急搶險工程
20510801008	第五河川局	臺南市 白河區	合法	其他	本局發包緊急搶險工程
20510801009	第五河川局	臺南市 新營區	合法	整地	經查為急水溪新營堤防堤外河川區域內土地整地情形。
20510801010	第五河川局	臺南市 柳營區	合法	其他	工程施作
20510801011	第五河川局	臺南市 柳營區	合法	其他	高速公路局發包工程
20510801012	第五河川局	臺南市 東山區	合法	其他	無明顯變異
20510801013	第五河川局	雲林縣 虎尾鎮	已知工程	工程施作	防汛塊施作
20510801014	第五河川局	雲林縣 虎尾鎮	合法	其他	無明顯變異。
20510801015	第五河川局	雲林縣 斗南鎮	已知工程	工程施作	工程 施工
20510801016	第五河川局	雲林縣 北港鎮	合法	整地	北港溪河川區域內土地整地情形。
20510801017	第五河川局	雲林縣 北港鎮	已知工程	工程施作	本局工務課發包北港溪魅力河段工程施工處。

變異點編號	權責單位	所在縣市	查證結果	變異類型/行為	內容描述
20510801018	第五河川局	嘉義縣六腳鄉	已知工程	工程施作	本局工務課發包北港溪魅力河段工程施工處。
20510801019	第五河川局	嘉義縣新港鄉	合法	整地	本局水門水道改善及整理。
20510801020	第五河川局	嘉義縣民雄鄉	合法	其他	本局沙包堆置。
20510801021	第五河川局	雲林縣斗六市	已知工程	工程施作	國 3 高速公路施工。
20510801022	第五河川局	雲林縣斗六市	已知工程	工程施作	國 3 高速公路施工。
20610801001	第六河川局	高雄市湖內區	已知工程	工程施作	查為本局工務課辦理二層行橋下游環境改善工程工區
20610801002	第六河川局	臺南市安定區	合法	種植	經查該變異位置為曾文溪安定區樣子林段 94 地號，係為民眾種植作物所產生之變異情形。
20610801003	第六河川局	臺南市安南區	已知工程	工程施作	經至現場查看，係內政部營建屬辦理台南都會區北外環道路第三期新建工程，所產生之變異。
20610801004	第六河川局	臺南市歸仁區	已知工程	工程施作	查為本面辦理石安橋上游斷面 39-42 河段疏濬並辦土石標售工程工區。
20610801005	第六河川局	高雄市阿蓮區	已知工程	工程施作	查為本局辦理南雄橋上下游疏濬工程工區。
20610801006	第六河川局	臺南市關廟區	已知工程	工程施作	現場查為本局辦理南雄橋上下游疏濬工程工區。
20610801007	第六河川局	高雄市田寮區	已知工程	工程施作	查為本局辦理崇德橋下游河段疏濬併辦土石標售工程工區。
20610801008	第六河川局	臺南市楠西區	合法	其他	經查該變異位置為曾文溪楠西區密枝段 98-12 地號旁河川區內未登錄地，係為河道沖刷裸露所產生之變異情形。

變異點編號	權責單位	所在縣市	查證結果	變異類型/行為	內容描述
20610801009	第六河川局	臺南市楠西區	已知工程	工程施作	經查該變異位置為曾文溪楠西區王萊宅段 50-24 地號旁河川區內未登錄地，係為南水局發包之新烏山嶺引水隧道工程所產生之變異情形。
20610801010	第六河川局	臺南市楠西區	合法	其他	經查該變異位置為曾文溪楠西區密枝段 530 地號，係為河道沖刷裸露所產生之變異情形。
20610801011	第六河川局	臺南市官田區	合法	整地	經查該變異位置為官田溪拔子林段 572 地號，係為民眾整地所產生之變異情形。
20610801012	第六河川局	臺南市大內區	已知工程	工程施作	經查該變異位置為曾文溪大內區北勢洲段 28 地號，係為本局發包疏濬工程所產生之變異情形。
20610801013	第六河川局	臺南市大內區	已知工程	工程施作	經查該變異位置為曾文溪大內區頭社段 499 地號旁河川區內未登錄地，係為本局工務課發包護岸及河道整治工程所產生之變異情形。
20610801014	第六河川局	臺南市楠西區	合法	整地	經查該變異位置為曾文溪龜丹段 129 地號旁河川區內未登錄地，係為民眾整地種植所產生之變異情形。
20610801015	第六河川局	臺南市大內區	已知工程	工程施作	經查該變異位置為曾文溪大內區大內段 1843-8 地號，係為市政府發包疏濬工程所產生之變異情形。
20610801016	第六河川局	臺南市大內區	已知工程	工程施作	經查該變異位置為曾文溪大內區蒙正段 214 地號，係為市政府發包疏濬工程所產生之變異情形。
20610801017	第六河川局	臺南市新化區	合法	整地	經至現場查看，為民眾整地所產生之變異。

變異點編號	權責單位	所在縣市	查證結果	變異類型/行為	內容描述
20610801018	第六河川局	臺南市新化區	合法	整地	經至現場查看，為民眾整地所產生之變異。
20610801019	第六河川局	臺南市南化區	已知工程	工程施作	經查該變異位置為後堀溪南化區北寮段 878 地號，係為本局工務課發包護岸工程所產生之變異情形。
20610801020	第六河川局	臺南市關廟區	合法	整地	經至現場查看，為本局水門維護承商整地所產生之變異。
20610801021	第六河川局	臺南市東山區	已知工程	工程施作	經查該變異位置為曾文溪東山區下南勢段 950-5 地號，係為南水局發包 107 年度曾文水庫湖域保護帶治理工程(第三期)所產生之變異情形。
20610801022	第六河川局	嘉義縣阿里山鄉	已知工程	工程施作	經查該變異位置為曾文溪阿里山鄉山美段 9007-2 地號，係為南水局發包 107 年度曾文水庫集水區主流山美段河道護岸工程所產生之變異情形。
20610801023	第六河川局	嘉義縣大埔鄉	已知工程	工程施作	經查該變異位置為曾文溪大埔鄉射兔潭段 68 地號旁河川區內未登錄地，係為南水局發包 107 年度曾文水庫集水區主流大埔防砂壩上游河道疏浚工程併辦土石標售工程所產生之變異情形。
20710801001	第七河川局	屏東縣九如鄉	已知工程	工程施作	自來水公司伏流水工程施工範圍。
20710801002	第七河川局	屏東縣九如鄉	合法	整地	農民使用河川公地整地
20710801003	第七河川局	高雄市大寮區	合法	其他	本局大寮區消波塊防訊儲備場，無明顯變異

變異點編號	權責單位	所在縣市	查證結果	變異類型/行為	內容描述
20710801004	第七河川局	高雄市大寮區	合法	其他	現場為本局前高屏溪萬丹堤防改善工程取土區範圍，無違法之情事。
20710801005	第七河川局	屏東縣新園鄉	合法	其他	現地雜草叢生，無明顯變異之情形。
20710801006	第七河川局	高雄市林園區	合法	其他	現場為許可之河川公地;無明顯變異。
20710801007	第七河川局	屏東縣新園鄉	已知工程	工程施作	本局南平里海岸環境工程取土區運輸道路
20710801008	第七河川局	高雄市林園區	合法	整地	河川公地 R146 整地，種植水稻
20710801009	第七河川局	屏東縣新園鄉	合法	整地	該筆河川公地目前申請許可使用中，現場為平整之草地，應為整地後產生之變異。
20710801010	第七河川局	屏東縣新園鄉	已知工程	工程施作	經查為自來水公司辦理港西抽水站進水口清淤工程(已完工)
20710801011	第七河川局	高雄市旗山區	合法	整地	現場整理除草，無變異。
20710801012	第七河川局	高雄市旗山區	合法	其他	高雄市旗山區公所停車場工程施作
20710801013	第七河川局	高雄市旗山區	已知工程	工程施作	本局旗山溪半廊子堤防維修工程
20710801014	第七河川局	高雄市旗山區	合法	其他	旗山區公所停車場工程
20710801015	第七河川局	屏東縣里港鄉	已知工程	工程施作	本局「旗山溪中和堤防設施維修改善工程」施工範圍。
20710801016	第七河川局	屏東縣里港鄉	已知工程	工程施作	屏東縣政府疏濬工程。
20710801017	第七河川局	高雄市大樹區	已知工程	工程施作	經現勘為高雄市政府辦理之 107 年度高屏溪斜張橋下游河段疏濬工程

變異點編號	權責單位	所在縣市	查證結果	變異類型/行為	內容描述
20710801018	第七河川局	屏東縣內埔鄉	已知工程	工程施作	本局辦理牛角灣溪涼山護岸工程
20710801019	第七河川局	屏東縣內埔鄉	已知工程	工程施作	經查為公路局第三區養護工程處辦理之橋樑基礎保護工程(已完工)。
20710801020	第七河川局	屏東縣竹田鄉	合法	其他	野草焚燒變異，無違反水利案。
20710801021	第七河川局	高雄市杉林區	合法	改變流路	流路改變，產生變異。
20710801022	第七河川局	高雄市杉林區	合法	改變流路	流路改變產生之變異
20710801023	第七河川局	高雄市六龜區	合法	其他	本局消波塊放置場
20710801024	第七河川局	高雄市杉林區	合法	其他	高雄市政 108 年 3 月 4 日高市府地用字第 10830534000 函限私有地地主於 108 年 5 月 30 日前恢復原狀無，清除部份滑落河川區域內已請廠商清除
20710801025	第七河川局	高雄市六龜區	合法	其他	現地平整，未發現無明顯變異，可能為下雨積水產生變異。
20710801026	第七河川局	高雄市杉林區	已知工程	工程施作	本局版產厝堤防維護管理工程，現場無明顯變化。
20710801027	第七河川局	高雄市六龜區	已知工程	工程施作	荖濃溪新威大橋上游斷面 20 下游 500 公尺至斷面 24 一處河段疏濬作業
20710801028	第七河川局	屏東縣高樹鄉	已知工程	工程施作	本局高美大橋上游河段疏濬工程
20710801029	第七河川局	屏東縣里港鄉	已知工程	工程施作	屏東縣政府疏濬工程
20710801030	第七河川局	屏東縣里港鄉	合法	其他	屏東縣政府辦理荖濃溪斷面 90 — 93 河段疏濬兼供土石業務工程鋪設運疏便道細粒料取土區

變異點編號	權責單位	所在縣市	查證結果	變異類型/行為	內容描述
20710801031	第七河川局	屏東縣里港鄉	已知工程	工程施作	現場本局辦理之隘寮溪疏濬工程運輸便道，未發現不法之情事。
20710801032	第七河川局	屏東縣鹽埔鄉	已知工程	工程施作	107 年隘寮溪南華大橋下游疏浚作業
20710801033	第七河川局	高雄市六龜區	已知工程	工程施作	荖濃溪荖濃護岸防災減災工程
20710801034	第七河川局	高雄市杉林區	合法	其他	現場無明顯變異
20710801035	第七河川局	高雄市桃源區	合法	其他	本局疏通工程.已完工
20810801001	第八河川局	臺東縣臺東市	已知工程	工程施作	卑南堤防環境改善工程 施工
20910801001	第九河川局	花蓮縣富里鄉	已知工程	工程施作	經查該處係本局「秀姑巒溪左岸明里一號堤段防災減災工程」工區
20910801002	第九河川局	花蓮縣玉里鎮	合法	其他	本局三民堤段防災減災工程
20910801003	第九河川局	花蓮縣萬榮鄉	合法	其他	此案系交通部鐵道局東部工程處申請許課之萬里溪南平至萬榮雙軌化土建及電車線工程河床施工便道河川工地乙案，週便巡查未發現違規情形如照片一之一、一之二。
20910801004	第九河川局	花蓮縣鳳林鎮	合法	其他	本案係本局管理課發包之工程許可期間 107 年 3 月 22 日起至 108 年 12 月 31 日止，今工區範圍外周邊協助巡查未發現違規情形現場如照片二之一、二之二。
20910801005	第九河川局	花蓮縣光復鄉	合法	其他	交通部公路總局第四區養護工程處花蓮工務段重建馬鞍溪橋工程
20910801006	第九河川局	花蓮縣光復鄉	合法	其他	為本局砂荖堤段環境改善工程

變異點編號	權責單位	所在縣市	查證結果	變異類型/行為	內容描述
20910801007	第九河川局	花蓮縣 瑞穗鄉	合法	種植	黃榮金君種植許可整地
20910801008	第九河川局	花蓮縣 鳳林鎮	合法	其他	縣府辦理 107 年度鳳林溪林田橋橋梁修復工程（含設施固床工一處）乙案（此案已申請許可）。如附經查本案縣府辦理 107 年度鳳林溪林田橋橋梁修復工程（含設施固床工一處）使用花蓮溪水系鳳林溪河川區域內用地系屬申請許可之，今工程週邊巡查未發現違規情形照片二之一、二之二。照片三之一、三之二。
20910801009	第九河川局	花蓮縣 吉安鄉	合法	其他	木瓜溪初英二號開口堤堤前高灘，本局工務課塊石堆置場
20910801010	第九河川局	花蓮縣 壽豐鄉	已知工程	工程施作	本局許可自來水第九區管理處花蓮荖溪取水設施工程。
21010801001	第十河川局	新北市 新店區	合法	其他	核可申請停車場
21010801002	第十河川局	新北市 石碇區	合法	其他	季節變化部份植生自然改變。

每 2 月 1 次：第 2 期 (10802) 查報成果

第 2 期 (10802) 衛星影像使用

前期影像使用 107 年 11 月 12 日至 108 年 1 月 31 日衛星影像，後期影像使用 108 年 2 月 1 日至 3 月 31 日衛星影像



第 10802 期全台衛星影像圖

第 2 期 (10802) 查報成果統計

本期通報日期為 108 年 4 月 19 日，總共通報 129 個通報點。

第 10802 期河川區域通報點查證結果統計

回報成果	小計	合計
合法	89	129
違規	6	
已知工程	34	
未回報	0	

資料統計至 109 年 01 月 14 日

第 10802 期河川區域通報點回報認定結果

變異點編號	權責單位	所在縣市	查證結果	變異類型/行為	內容描述
20110802001	第一河川局	宜蘭縣大同鄉	合法	種植	無明顯變異
20110802002	第一河川局	宜蘭縣大同鄉	合法	種植	種植用的水池申請戶林光勳
20110802003	第一河川局	宜蘭縣三星鄉	合法	種植	無明顯變異
20110802004	第一河川局	宜蘭縣三星鄉	合法	種植	種植許可使用
20110802005	第一河川局	宜蘭縣三星鄉	合法	種植	許可種植使用
20110802006	第一河川局	宜蘭縣三星鄉	合法	其他	現場查無異常狀況
20110802007	第一河川局	宜蘭縣三星鄉	合法	種植	無違規行為
20110802008	第一河川局	宜蘭縣三星鄉	合法	其他	現場無異常跡象
20110802009	第一河川局	宜蘭縣大同鄉	合法	其他	無明顯變異

變異點編號	權責單位	所在縣市	查證結果	變異類型/行為	內容描述
20110802010	第一河川局	宜蘭縣三星鄉	合法	種植	私有土地種植
20110802011	第一河川局	宜蘭縣三星鄉	合法	種植	無異常跡象
20110802012	第一河川局	宜蘭縣冬山鄉	合法	其他	私有地，種植低莖。
20110802013	第一河川局	宜蘭縣大同鄉	合法	種植	無明顯變異
20110802014	第一河川局	宜蘭縣壯圍鄉	合法	其他	現場無異常跡象
20110802015	第一河川局	宜蘭縣壯圍鄉	合法	種植	種植無異常情事
20110802016	第一河川局	宜蘭縣壯圍鄉	合法	種植	現場無違規行為
20110802017	第一河川局	宜蘭縣壯圍鄉	合法	其他	現場無違規行為
20110802018	第一河川局	宜蘭縣五結鄉	合法	種植	種植使用
20110802019	第一河川局	宜蘭縣壯圍鄉	合法	其他	無明顯變異
20110802020	第一河川局	宜蘭縣五結鄉	合法	種植	種植使用 (姓名：林文東，使用期限 108、1、22~113、1、22)
20110802021	第一河川局	宜蘭縣壯圍鄉	合法	種植	許可種植
20110802022	第一河川局	宜蘭縣壯圍鄉	合法	種植	種植使用
20110802023	第一河川局	宜蘭縣五結鄉	合法	種植	已申請在案
20110802024	第一河川局	宜蘭縣五結鄉	已知工程	工程施作	茅仔寮抽水站及引水渠道新建工程

變異點編號	權責單位	所在縣市	查證結果	變異類型/行為	內容描述
20110802025	第一河川局	宜蘭縣壯圍鄉	合法	種植	許可種植
20110802026	第一河川局	宜蘭縣壯圍鄉	合法	其他	無明顯變異。
20110802027	第一河川局	宜蘭縣五結鄉	合法	種植	已申請在案
20110802028	第一河川局	宜蘭縣五結鄉	合法	種植	108年3月25到期，通知辦理展期
20110802029	第一河川局	宜蘭縣宜蘭市	合法	其他	無明顯變異
20110802030	第一河川局	宜蘭縣宜蘭市	合法	其他	無明顯變異
20110802031	第一河川局	宜蘭縣壯圍鄉	合法	種植	河川公地種種使用
20110802032	第一河川局	宜蘭縣壯圍鄉	合法	其他	現場無違規情形
20110802033	第一河川局	宜蘭縣壯圍鄉	已知工程	工程施作	本局已知工程
20210802001	第二河川局	苗栗縣三灣鄉	已知工程	工程施作	苗栗縣北橫公路斗煥坪至三灣段工程,未發現不法情事
20210802002	第二河川局	新竹縣竹北市	合法	其他	現場無明顯變異
20210802003	第二河川局	新竹縣橫山鄉	合法	其他	本案為私有地；現況土地雜草移除之情形
20210802004	第二河川局	新竹縣五峰鄉	合法	其他	無明顯變異情事
20210802005	第二河川局	新竹縣新埔鎮	合法	其他	無明顯變異
20210802006	第二河川局	新竹縣新埔鎮	合法	其他	無明顯變異
20210802007	第二河川局	新竹縣新埔鎮	合法	其他	無明顯變異，現場雜草叢生

變異點編號	權責單位	所在縣市	查證結果	變異類型/行為	內容描述
20210802008	第二河川局	新竹縣 新埔鎮	合法	其他	現場雜草剷除，無違反水利法之情事。
20210802009	第二河川局	新竹縣 新埔鎮	合法	其他	無明顯變異，現場為原生樹木
20210802010	第二河川局	新竹縣 新埔鎮	合法	其他	現場雜草乾枯，無明顯變異
20210802011	第二河川局	新竹縣 新埔鎮	合法	種植	民眾種植，表面雜草砍除
20210802012	第二河川局	新竹縣 新埔鎮	合法	其他	雜草叢生，無明顯變異
20210802013	第二河川局	新竹縣 新埔鎮	合法	其他	雜草叢生，無明顯變異
20210802014	第二河川局	新竹縣 新埔鎮	合法	其他	雜草叢生，無明顯變異
20210802015	第二河川局	新竹縣 新埔鎮	合法	其他	無明顯變異
20210802016	第二河川局	新竹縣 關西鎮	合法	種植	民眾種植整地
20210802017	第二河川局	新竹縣 關西鎮	合法	其他	地勢低窪積水乾枯，現場查看因近日下雨而有積水
20210802018	第二河川局	新竹縣 竹東鎮	合法	其他	無明顯變異
20310802001	第三河川局	南投縣 南投市	已知工程	工程施作	本局溪頭堤防防災減災工程施工
20310802002	第三河川局	南投縣 南投市	已知工程	工程施作	南投縣政府水舞及觀景台工程施工。
20310802003	第三河川局	南投縣 中寮鄉	已知工程	工程施作	本局平林竹子坑護岸工程施工。
20310802004	第三河川局	南投縣 中寮鄉	已知工程	工程施作	本局平林溪竹子坑護岸工程施工。

變異點編號	權責單位	所在縣市	查證結果	變異類型/行為	內容描述
20310802005	第三河川局	彰化縣和美鎮	合法	其他	本案係屬農民種植低莖作物，未經申請許可舊有種植，將配合種植承辦人前往辦理輔導會勘。
20310802006	第三河川局	臺中市大里區	已知工程	工程施作	台中市大里區草湖溪高灘地興設簡易棒壘球場工程
20310802007	第三河川局	臺中市后里區	合法	其他	雜草，無異常情形。
20310802008	第三河川局	南投縣草屯鎮	合法	其他	無明顯變異
20310802009	第三河川局	南投縣國姓鄉	合法	其他	無明顯變異
20310802010	第三河川局	南投縣埔里鎮	合法	其他	雜草叢生。
20310802011	第三河川局	南投縣埔里鎮	合法	其他	雜草枯萎。
20310802012	第三河川局	南投縣中寮鄉	合法	其他	無明顯變異。
20310802013	第三河川局	臺中市東勢區	合法	其他	空地，無明顯變化。
20310802014	第三河川局	臺中市和平區	合法	其他	雜草，無明顯變化。
20310802015	第三河川局	南投縣國姓鄉	合法	其他	無明顯變異。
20310802016	第三河川局	南投縣國姓鄉	合法	其他	無明顯變異
20410802001	第四河川局	彰化縣竹塘鄉	已知工程	工程施作	1、本案經查係本局自強橋防災減災工程施工，現場尚未發現不法情事。2、文擬呈閱後存查。
20410802002	第四河川局	彰化縣溪州鄉	已知工程	工程施作	1、經至現場查勘，系為疏濬工程範圍施工之變異，巡查周邊河床未發現不法情事。2、擬文呈閱後存查。

變異點編號	權責單位	所在縣市	查證結果	變異類型/行為	內容描述
20410802003	第四河川局	雲林縣 莿桐鄉	合法	其他	1、本件經查係本局 15 觀測台疏濬工程施工，現場未發現有不法情事。2、文擬呈閱後存查。
20410802004	第四河川局	彰化縣 溪州鄉	合法	其他	1,經至現場查勘，系芭樂剷除後之變異，巡防附近河床未發現不法之情事。2,擬文呈閱後存查。
20410802005	第四河川局	雲林縣 莿桐鄉	合法	其他	1.本件經查係本局 15 觀測台疏濬工程便道，現場未發現有不法情事。2、文擬呈閱後存查。
20410802006	第四河川局	南投縣 集集鎮	已知工程	工程施作	一、經查為中區水資源局疏浚工區，非本局轄管區域範圍。二、文呈閱後擬存查。
20410802007	第四河川局	南投縣 仁愛鄉	合法	改變流路	一、經查為降雨流路改變，另巡查附近區域未發現有非法之情事。二、文呈閱後存查。
20410802008	第四河川局	南投縣 仁愛鄉	合法	種植	一、經查為種植蔬菜覆蓋帆布行，另巡查附近區域未發現非法之情事。二、文呈閱後擬存查。
20510802001	第五河川局	臺南市 後壁區	合法	其他	經查該變異情形為本局發包施工之 108 年度八掌溪水系河道整理緊急搶險修工程(開口合約)
20510802002	第五河川局	臺南市 白河區	合法	整地	植被地貌改變。
20510802003	第五河川局	臺南市 東山區	合法	其他	未發現異常情形
20510802004	第五河川局	臺南市 東山區	合法	其他	私有土地地主於龜重溪河川區域旁(河川區域外)設置擋土牆。
20510802005	第五河川局	嘉義縣 大林鎮	已知工程	工程施作	堤防施作
20510802006	第五河川局	嘉義縣 大林鎮	合法	其他	無明顯變異

變異點編號	權責單位	所在縣市	查證結果	變異類型/行為	內容描述
20510802007	第五河川局	嘉義縣 溪口鄉	合法	其他	無明顯變異
20510802008	第五河川局	雲林縣 荊桐鄉	已知工程	工程施作	虎尾溪大美堤防新建工程。
20510802009	第五河川局	嘉義縣 大林鎮	合法	整地	整地
20510802010	第五河川局	雲林縣 古坑鄉	已知工程	工程施作	高工局橋樑保護工程
20510802011	第五河川局	嘉義縣 梅山鄉	已知工程	工程施作	堤防施作
20610802001	第六河川局	臺南市 善化區	合法	其他	經查核該變異位置為曾文溪善化區東勢寮段 52 地號，現場雜草叢生無明顯變異情形。
20610802002	第六河川局	臺南市 玉井區	已知工程	工程施作	經查核該變異位置為後旦溪玉井區 841-2 地號旁河川地，係為本局工務課發包後旦溪後旦橋上下游護岸防災減災工程所產生之變異情形。
20610802003	第六河川局	臺南市 玉井區	已知工程	工程施作	經查該變異位置為後堀溪玉井區沙坑段 711 地號，係為本局工務課發包後堀溪三埔及頭份橋上游段護岸防災減災工程產生之變異情形。
20610802004	第六河川局	臺南市 玉井區	已知工程	工程施作	經查該變異位置為後堀溪玉井區芒子芒段 2-10 地號旁未登錄地，係為本局工務課發包後堀溪三埔及頭份橋上游段護岸防災減災工程設置施工便道所產生之變異情形。
20610802005	第六河川局	臺南市 玉井區	已知工程	工程施作	經查該變異位置為後堀溪玉井區芒子芒段 29-6 地號，係為本局工務課發包後堀溪三埔及頭份橋上

變異點編號	權責單位	所在縣市	查證結果	變異類型/行為	內容描述
					游段護岸防災減災工程設置施工便道所產生之變異情形。
20610802006	第六河川局	臺南市楠西區	已知工程	工程施作	經查核該變異位置為曾文溪楠西區灣丘段 147-1 地號，係為本局工務課發包油車溪楠溪橋上游段護岸防災減災工程堆置材料場所產生之變異情形。
20710802001	第七河川局	屏東縣九如鄉	合法	其他	本局工務課施作九如堤防劃設取土區
20710802002	第七河川局	屏東縣屏東市	合法	種植	農民種植搭建網架所產生之變異
20710802003	第七河川局	屏東縣里港鄉	合法	整地	現場為已申請許可之河川公地，以機具整平，尚無使用行為及不法情事。
20710802004	第七河川局	屏東縣萬巒鄉	已知工程	工程施作	經查為本局目前辦理之內埔護岸工程，因工程施工所產生之變異
20710802005	第七河川局	屏東縣內埔鄉	合法	整地	私有地除草整地(內埔鄉忠心崙段 18-4)
20710802006	第七河川局	高雄市杉林區	已知工程	工程施作	現場勘查為農田水利會固床工
20710802007	第七河川局	高雄市六龜區	合法	其他	經現勘為：台灣自來水公司辦理之六龜 8 號集水井取水設施工程
20710802008	第七河川局	屏東縣高樹鄉	合法	其他	疏濬工程進行擋水作業，河道改變造成變異，並無不法之情事。
20710802009	第七河川局	屏東縣里港鄉	已知工程	工程施作	為本局「荖濃溪及隘寮溪匯流口河段採售分離計畫」疏濬工程，里港端運輸便道，未發現違反水利法情事。
20710802010	第七河川局	屏東縣高樹鄉	已知工程	工程施作	武洛溪廣福橋下游疏濬工程

變異點編號	權責單位	所在縣市	查證結果	變異類型/行為	內容描述
20710802011	第七河川局	高雄市 杉林區	合法	整地	經現勘為除草情形
20710802012	第七河川局	高雄市 六龜區	已知工程	工程施作	高雄市政府疏濬工程所產生之變異(已完工)
20810802001	第八河川局	臺東縣 鹿野鄉	已知工程	工程施作	本局保護工基礎加強工程及河道整理
20810802002	第八河川局	臺東縣 關山鎮	已知工程	工程施作	本局疏濬工程
20810802003	第八河川局	臺東縣 關山鎮	已知工程	工程施作	本局疏濬工程地磅區
20910802001	第九河川局	花蓮縣 卓溪鄉	合法	整地	該處為花蓮縣卓溪鄉石平段 68-1 地號私有地整地
20910802002	第九河川局	花蓮縣 玉里鎮	合法	種植	林阿生君種植許可水授九字第 10789007610 旱，無其他違規情事發生。
20910802003	第九河川局	花蓮縣 玉里鎮	合法	其他	本局工務課 107 年度「秀姑巒溪三民堤段防災減災工程」之工程河道整理，無其他違規情事發生。
20910802004	第九河川局	花蓮縣 玉里鎮	已知工程	工程施作	經勘查，該變異點為本局工務課，秀姑巒溪左岸玉里堤段防災減災工程(第 2 期)，工程施作形成變異點之現況，現場無違規情事返局呈報拍照如(照片一)、(照片二)。
20910802005	第九河川局	花蓮縣 鳳林鎮	合法	其他	此變異點 9620-2-020 (20910802005) 於花蓮溪右岸山興護岸第三段堤尾附近現場勘查，因堤後坡雜草木傾倒遭不知名人士砍除現場情形
20910802006	第九河川局	花蓮縣 壽豐鄉	已知工程	工程施作	此變異點 9620-1-079 (20910802006) 於壽豐溪左岸



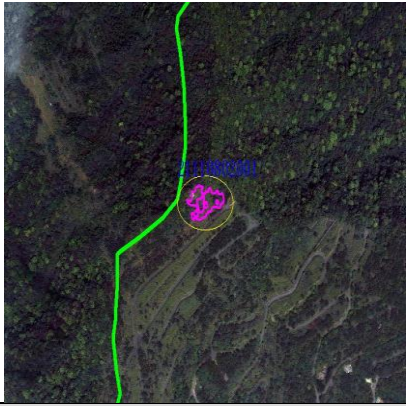
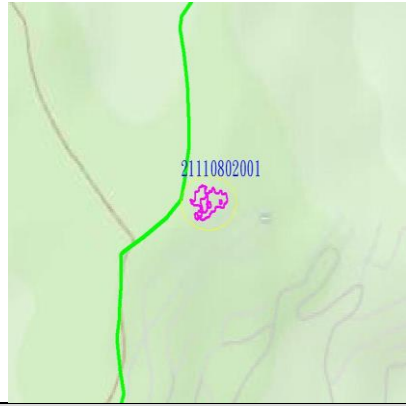
變異點編號	權責單位	所在縣市	查證結果	變異類型/行為	內容描述
					防汛塊堆置場本局工務課發包施作消坡塊造成變異點
20910802007	第九河川局	花蓮縣壽豐鄉	已知工程	工程施作	此變異點 9620-1-080 (20910802007) 於壽豐溪左岸豐田一號堤防堤尾附近本局工務課發包工程施作造成變異點
20910802008	第九河川局	花蓮縣壽豐鄉	已知工程	工程施作	本局工務課花蓮溪月眉護岸第一段防災減災工程案之土石採取區。
20910802009	第九河川局	花蓮縣壽豐鄉	已知工程	工程施作	本局月眉護岸消波塊堆置場
21010802001	第十河川局	新北市樹林區	已知工程	工程施作	本局施作三峽河東園護岸下游延長工程
21110802001	臺北水源特定區管理局	新北市新店區	違規	其他	本局已於 108 年 1 月 29 日前往現場，並於 108 年 01 月 31 日水臺管字第 10802002760 號函請新北市政府辦理後續事宜。(檢送新北市新店區秀岡三段 31、40 地號土地，涉嫌開闢土路等照片，依據秀岡山莊環評開發單位聯合管理委員會 108 年 1 月 11 日秀岡環評聯管字第 1080111-1 號函說明三辦理)
21110802002	臺北水源特定區管理局	新北市烏來區	合法	種植	現場查有種植小苗，無明顯新增開挖整地之情事
21110802003	臺北水源特定區管理局	新北市坪林區	違規	種植	108 年 4 月 26 日現場勘查疑似變異點位於新北市坪林區大粗坑段大粗坑小段 228-82、83 地號土地附近 (TWD97 : X323493、Y2760548)，涉嫌茶園更新 (詳照片)，本局將函請坪林區公所本於權責卓處。

變異點編號	權責單位	所在縣市	查證結果	變異類型/行為	內容描述
21110802004	臺北水源特定區管理局	新北市坪林區	違規	整地	108年4月26日現場勘查新北市坪林區大粗坑段九芎坑64-3地號附近(TWD97: X324063、Y2760730)疑似變異地點,現況為整地,本局擬檢具相關資料函請新北市政府本於權責卓處。
21110802005	臺北水源特定區管理局	新北市坪林區	違規	整地	108年4月26日現場勘查新北市坪林區大粗坑段九芎坑小段33-3地號附近(TWD97: X324645、Y2761048)疑似變異地點,現況為開挖整地,本局擬檢具相關資料函請新北市政府本於權責卓處。
21110802006	臺北水源特定區管理局	新北市坪林區	合法	種植	108年4月26日現場勘查新北市坪林區鱸魚岬段仁里坂小段161、163、164地號土地附近(TWD97: X319154、Y2758063)疑似變異地點,現況為經濟部國際貿易局認養造林,無明顯開挖整地之情形。」
21110802007	臺北水源特定區管理局	新北市新店區	違規	整地	新小坑段61地號土地業經本局108年4月29日辦理違規會勘,現況查有種植小苗,無明顯新增開挖整地之情事,惟該地號之上方土地,屬新小坑段50地號土地經本局108年4月8日水臺管字第10802007950號函請新北市政府依權責辦理,新北市政府農業局於108年4月16日新北農山字第1080615191號函請本局辦理會勘,經業本局108年4月18日水臺管字第

變異點編號	權責單位	所在縣市	查證結果	變異類型/行為	內容描述
					10850024270 號函訂定 108 年 4 月 29 日辦理會勘，是日查有構造物一處及水泥塊堆疊(最高約 3m)之情事，會勘紀錄將函覆相關主管機關請依規妥處。
21110802008	臺北水源特 定區管理局	新北市 新店區	合法	其他	現況除雜草,無明顯開挖整地之情形
21110802009	臺北水源特 定區管理局	新北市 坪林區	違規	種植	108 年 5 月 6 日現場勘查新北市坪林區鱸魚堀段鱸魚堀小段 348-8 地號附近 (TWD97 : X322037、Y2755237) 疑似變異地點，現況為涉嫌茶園更新，本局擬檢具相關資料函請坪林區公所本於權責卓處。
21110802010	臺北水源特 定區管理局	新北市 烏來區	合法	其他	現場雜草生長,無明顯開挖整地之情形
21110802011	臺北水源特 定區管理局	新北市 烏來區	合法	其他	現況雜草生長,無明顯開挖整地之情形
21110802012	臺北水源特 定區管理局	新北市 烏來區	合法	其他	現況圍籬遮蔽視線，僅就可目視的範圍拍照，顯示植生良好，無明顯開挖整地之情形。
21410802001	中區水資源 局集管中心	南投縣 集集鎮	已知工程	工程施作	本局辦理之堰區清淤工程





第 2 期 (10802) 違規變異查報紀錄

第 10802 期中央管河川水庫變異 (編號 21110802001) 查證回報成果

變異點資訊			
變遷期別	10802 期	監測類型	中央管河川水庫
變異點編號	21110802001	圖幅資訊	9622-1-040 大區田
參考地籍	秀岡三段 31、40 號	變異點面積	2202.75 平方公尺
中心點坐標	E:299066.72 N:2756965.42		
前期衛星影像 (SPOT6) 拍攝日期 (12/19/2018)		後期衛星影像 (SPOT7) 拍攝日期 (02/03/2019)	
			
彩色航照圖		電子地圖	
			
回報資訊			
權責單位	臺北水源特定區管理局	查報日期	04/23/2019
查證結果	違規	變異類型	其他
內容描述	<p>本局已於 108 年 1 月 29 日前往現場，並於 108 年 01 月 31 日水臺管字第 10802002760 號函請新北市政府辦理後續事宜。(檢送新北市新店區秀岡三段 31、40 地號土地，涉嫌開闢土路等照片，依據秀岡山莊環評開發單位聯合管理委員會 108 年 1 月 11 日秀岡環評聯管字第 1080111-1 號函說明三辦理)</p>		

<p>現地照片</p>		
-------------	---	--

第 10802 期中央管河川水庫變異 (編號 21110802003) 查證回報成果




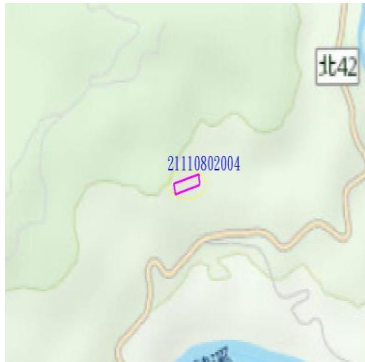

變異點資訊			
變遷期別	10802 期	監測類型	中央管河川水庫
變異點編號	21110802003	圖幅資訊	9722-4-019 樟空子
參考地籍	大粗坑段大粗坑小段 228-82、83 號	變異點面積	1640.25 平方公尺
中心點坐標	E:322661.73 N:2760751.43		
前期衛星影像 (SPOT6) 拍攝日期 (01/19/2019)		後期衛星影像 (SPOT6) 拍攝日期 (03/21/2019)	
			
彩色航照圖		電子地圖	
			
回報資訊			
權責單位	臺北水源特定區管理局	查報日期	04/29/2019
查證結果	違規	變異類型	種植
內容描述	108 年 4 月 26 日現場勘查疑似變異點位於新北市坪林區大粗坑段大粗坑小段 228-82、83 地號土地附近 (TWD97 : X323493、Y2760548)，涉嫌茶園更新 (詳照片)，本局將函請坪林區公所本於權責卓處。		

現地照片








茶園更新空拍





第 10802 期中央管河川水庫變異 (編號 21110802004) 查證回報成果

變異點資訊			
變遷期別	10802 期	監測類型	中央管河川水庫
變異點編號	21110802004	圖幅資訊	9722-4-020 漁光
參考地籍	大粗坑段九芎坑 64-3 號	變異點面積	1218.08 平方公尺
中心點坐標	E:323231.93 N:2760933.74		
前期衛星影像 (SPOT6) 拍攝日期 (01/19/2019)			
後期衛星影像 (SPOT6) 拍攝日期 (03/21/2019)			
彩色航照圖			
電子地圖			
回報資訊			
權責單位	臺北水源特定區管理局	查報日期	04/29/2019
查證結果	違規	變異類型	整地
內容描述	108 年 4 月 26 日現場勘查新北市坪林區大粗坑段九芎坑 64-3 地號附近 (TWD97 : X324063 、 Y2760730) 疑似變異地點，現況為整地，本局擬檢具相關資料函請新北市政府本於權責卓處。		
現地照片	 <p style="text-align: right;">整地 2</p>		

第 10802 期中央管河川水庫變異 (編號 21110802005) 查證回報成果

變異點資訊			
變遷期別	10802 期	監測類型	中央管河川水庫
變異點編號	21110802005	圖幅資訊	9722-4-020 漁光
參考地籍	大粗坑段九芎坑小段 33-3 號	變異點面積	2045.11 平方公尺
中心點坐標	E:323813.86 N:2761251.17		
前期衛星影像 (SPOT6) 拍攝日期 (01/19/2019)		後期衛星影像 (SPOT6) 拍攝日期 (03/21/2019)	
			
彩色航照圖		電子地圖	
			
回報資訊			
權責單位	臺北水源特定區管理局	查報日期	04/29/2019
查證結果	違規	變異類型	整地
內容描述	108 年 4 月 26 日現場勘查新北市坪林區大粗坑段九芎坑小段 33-3 地號附近 (TWD97 : X324645 、 Y2761048) 疑似變異地點，現況為開挖整地，本局擬檢具相關資料函請新北市政府本於權責卓處。		
現地照片	 開挖整地 2		






第 10802 期中央管河川水庫變異 (編號 21110802007) 查證回報成果

變異點資訊			
變遷期別	10802 期	監測類型	中央管河川水庫
變異點編號	21110802007	圖幅資訊	9722-4-031 小坑
參考地籍	新小坑段 50 號	變異點面積	751.5 平方公尺
中心點坐標	E:300947.32 N:2756229.17		
前期衛星影像 (SPOT6) 拍攝日期 (12/19/2018)	後期衛星影像 (SPOT7) 拍攝日期 (02/03/2019)		
			
彩色航照圖	電子地圖		
			
回報資訊			
權責單位	臺北水源特定區管理局	查報日期	05/06/2019
查證結果	違規	變異類型	整地
內容描述	<p>新小坑段 61 地號土地業經本局 108 年 4 月 29 日辦理違規會勘，現況查有種植小苗，無明顯新增開挖整地之情事，惟該地號之上方土地，屬新小坑段 50 地號土地經本局 108 年 4 月 8 日水臺管字第 10802007950 號函請新北市政府依權責辦理，新北市政府農業局於 108 年 4 月 16 日新北農山字第 1080615191 號函請本局辦理會勘，經業本局 108 年 4 月 18 日水臺管字第 10850024270 號函訂定 108 年 4 月 29 日辦理會勘，是日查有構造物一處及水泥塊堆疊(最高約 3m)之情事，會勘紀錄將函覆相關主管機關請依規妥處。</p>		

現地照片



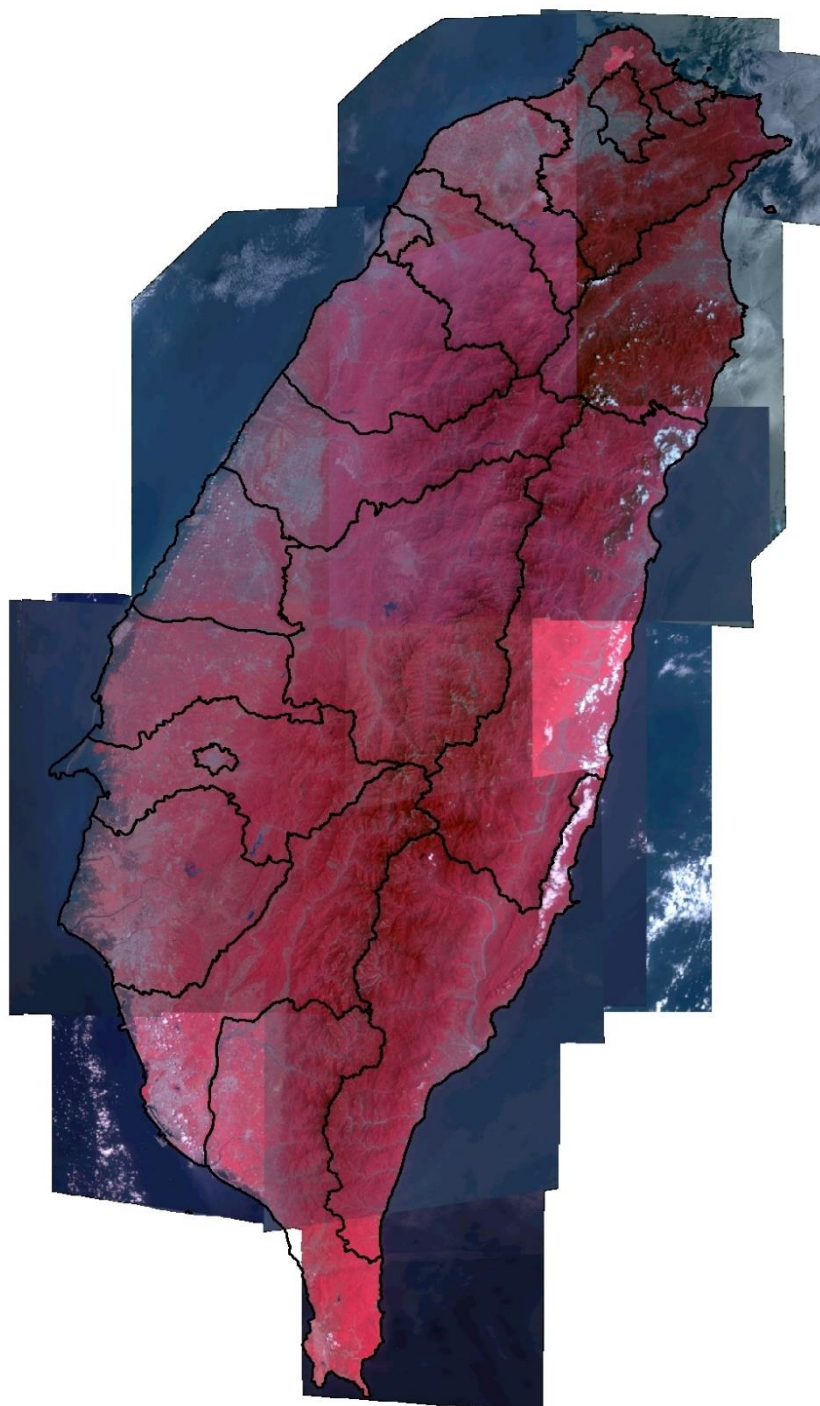
第 10802 期中央管河川水庫變異 (編號 21110802009) 查證回報成果

變異點資訊			
變遷期別	10802 期	監測類型	中央管河川水庫
變異點編號	21110802009	圖幅資訊	9722-4-039 石槽
參考地籍	鯪魚崛段鯪魚崛小段 348-8 號	變異點面積	2342.53 平方公尺
中心點坐標	E:321206.54 N:2755440.72		
前期衛星影像 (SPOT6) 拍攝日期 (01/19/2019)		後期衛星影像 (SPOT6) 拍攝日期 (03/21/2019)	
			
彩色航照圖 		電子地圖 	
回報資訊			
權責單位	臺北水源特定區管理局	查報日期	05/06/2019
查證結果	違規	變異類型	種植
內容描述	108 年 5 月 6 日現場勘查新北市坪林區鯪魚崛段鯪魚崛小段 348-8 地號附近 (TWD97 : X322037、Y2755237) 疑似變異地點，現況為涉嫌茶園更新，本局擬檢具相關資料函請坪林區公所本於權責卓處。		
現地照片	 <p>茶園更新 2</p>		

高頻率每月 1 次：第 1 期（10813 期）查報成果

高頻率第 1 期 (10813) 衛星影像使用

前期影像使用 108 年 2 月 1 日至 108 年 3 月 31 日衛星影像，後期影像使用 108 年 4 月 1 日至 4 月 30 日衛星影像。



第 10813 期全台衛星影像圖

高頻率第 1 期 (10813) 查報成果統計

本期通報日期為 108 年 5 月 23 日，總共通報 167 個通報點。

第 10813 期河川區域通報點查證結果統計

回報成果	小計	合計
合法	130	167
違規	4	
已知工程	33	
未回報	0	

資料統計至 109 年 01 月 14 日

第 10813 期河川區域通報點回報認定結果

變異點編號	權責單位	所在縣市	查證結果	變異類型/行為	內容描述
20110813001	第一河川局	宜蘭縣大同鄉	合法	整地	無明顯變異
20110813002	第一河川局	宜蘭縣大同鄉	合法	整地	無明顯變異
20110813003	第一河川局	宜蘭縣大同鄉	合法	種植	無明顯變異
20110813004	第一河川局	宜蘭縣五結鄉	合法	其他	無明顯變異
20110813005	第一河川局	宜蘭縣五結鄉	合法	其他	無明顯變異
20110813006	第一河川局	宜蘭縣三星鄉	合法	種植	種植
20110813007	第一河川局	宜蘭縣宜蘭市	合法	其他	位於宜蘭河濱公園，無異常跡象
20110813008	第一河川局	宜蘭縣壯圍鄉	合法	種植	種植使用
20110813009	第一河川局	宜蘭縣壯圍鄉	合法	其他	無異常情事

變異點編號	權責單位	所在縣市	查證結果	變異類型/行為	內容描述
20110813010	第一河川局	宜蘭縣壯圍鄉	合法	種植	現場無違規及異常跡象
20110813011	第一河川局	宜蘭縣壯圍鄉	合法	其他	現場無異常跡象
20110813012	第一河川局	宜蘭縣壯圍鄉	合法	其他	無異常情事
20110813013	第一河川局	宜蘭縣員山鄉	合法	種植	種植已申請在案(姓名:呂訓銘,使用期限:107.11.17~112.11.16)
20110813014	第一河川局	宜蘭縣五結鄉	合法	其他	無明顯變異
20110813015	第一河川局	宜蘭縣五結鄉	合法	其他	無明顯變異
20110813016	第一河川局	宜蘭縣宜蘭市	合法	其他	無異常情事
20110813017	第一河川局	宜蘭縣宜蘭市	合法	其他	無異常跡象
20110813018	第一河川局	宜蘭縣宜蘭市	合法	其他	無異常跡象
20110813019	第一河川局	宜蘭縣宜蘭市	合法	其他	無異常跡象
20210813001	第二河川局	苗栗縣銅鑼鄉	合法	其他	現場位於苗栗縣銅鑼鄉老雞隆段 現場無明顯變異
20210813002	第二河川局	苗栗縣三灣鄉	合法	其他	該處雜草叢生,無明顯變異,無機具在場,未發現不法情事。
20210813003	第二河川局	苗栗縣三灣鄉	合法	其他	該處無機具在場,無明顯變異,未發現不法情事。
20210813004	第二河川局	苗栗縣南庄鄉	合法	其他	該處無機具在場,無明顯變異,未發現不法情事。
20210813005	第二河川局	苗栗縣頭屋鄉	已知工程	工程施作	現場位於苗栗縣頭屋鄉外獅潭段 河川公地苗栗農田水利會大潭調整池明德幹渠跨系統工程

變異點編號	權責單位	所在縣市	查證結果	變異類型/行為	內容描述
20210813006	第二河川局	苗栗縣南庄鄉	合法	其他	該處雜草叢生，無明顯變異，無機具在場，未發現不法情事。
20210813007	第二河川局	苗栗縣南庄鄉	合法	其他	該處無明顯變異，無機具在場，未發現不法情事。
20210813008	第二河川局	苗栗縣南庄鄉	已知工程	工程施作	南庄鄉公所康濟吊橋改建工程，未發現不法情事。
20210813009	第二河川局	苗栗縣苗栗市	合法	其他	現場位於苗栗縣苗栗市水流娘段145-3地號無明顯變異
20210813010	第二河川局	苗栗縣銅鑼鄉	合法	其他	現場位於苗栗縣銅鑼鄉西岡段河川公地無明顯變異
20210813011	第二河川局	新竹縣北埔鄉	合法	其他	經前往勘查，現況為草枝榮枯鏟除，無發現機具及挖掘埋填、種植之違規情事。
20210813012	第二河川局	新竹縣新埔鎮	合法	其他	無明顯變異
20210813013	第二河川局	新竹縣新埔鎮	合法	其他	雜草乾枯，無明顯變異
20210813014	第二河川局	新竹縣新埔鎮	合法	其他	無明顯變異
20210813015	第二河川局	新竹縣新埔鎮	合法	其他	無明顯變異
20210813016	第二河川局	新竹縣新埔鎮	合法	其他	無明顯變異
20210813017	第二河川局	新竹縣新埔鎮	合法	其他	無明顯變異
20210813018	第二河川局	新竹縣新埔鎮	合法	其他	無明顯變異
20210813019	第二河川局	新竹縣關西鎮	已知工程	工程施作	本局鳳山溪河道整理工程，已完工
20210813020	第二河川局	新竹縣關西鎮	合法	種植	私有地民眾種植

變異點編號	權責單位	所在縣市	查證結果	變異類型/行為	內容描述
20210813021	第二河川局	新竹縣 竹東鎮	合法	其他	無明顯變異情事
20310813001	第三河川局	南投縣 南投市	已知工程	工程施作	本局貓羅溪疏濬工區土方暫置
20310813002	第三河川局	南投縣 南投市	合法	其他	無明顯變異
20310813003	第三河川局	南投縣 中寮鄉	合法	其他	無明顯變異
20310813004	第三河川局	南投縣 中寮鄉	合法	其他	無明顯變異
20310813005	第三河川局	南投縣 中寮鄉	合法	其他	無明顯變異。
20310813006	第三河川局	彰化縣 和美鎮	合法	其他	本局水門清疏，無明顯變異。
20310813007	第三河川局	臺中市 北屯區	合法	其他	廊子坑溪(廊子坑橋)下游萬代福企業公司認養範圍，現地雜草。
20310813008	第三河川局	彰化縣 和美鎮	合法	其他	雜草叢生無明顯變異
20310813009	第三河川局	彰化縣 彰化市	合法	其他	水流處無明顯變異
20310813010	第三河川局	臺中市 大肚區	合法	改變流路	台中農田水利會大肚圳導水路施工所致。
20310813011	第三河川局	臺中市 大里區	已知工程	工程施作	水門河道清理變化影響
20310813012	第三河川局	臺中市 大里區	已知工程	工程施作	台中市政府辦理頭辯坑溪溜冰場工程變化影響
20310813013	第三河川局	彰化縣 彰化市	合法	其他	雜草叢生無明顯變異。
20310813014	第三河川局	臺中市 大里區	已知工程	工程施作	臺中市政府辦理大里區草湖溪畔自行車道第二期建置工程範圍
20310813015	第三河川局	臺中市 烏日區	已知工程	工程施作	本局烏溪同安厝堤防環境改善工程(三)施工

變異點編號	權責單位	所在縣市	查證結果	變異類型/行為	內容描述
20310813016	第三河川局	臺中市 烏日區	已知工程	工程施作	樟平溪軍功堤防防災減災工程(烏溪工區)
20310813017	第三河川局	彰化縣 芬園鄉	合法	其他	無明顯變異
20310813018	第三河川局	臺中市 霧峰區	合法	其他	私地種植
20310813019	第三河川局	南投縣 草屯鎮	合法	其他	無明顯變異
20310813020	第三河川局	臺中市 大甲區	已知工程	工程施作	本局大甲溪六塊厝堤防環境改善工程。
20310813021	第三河川局	臺中市 大甲區	合法	其他	無明顯變異
20310813022	第三河川局	臺中市 外埔區	已知工程	工程施作	本局許可高速公路後續耐震補強工程施工範圍
20310813023	第三河川局	臺中市 豐原區	合法	其他	雜草，無明顯變化。
20310813024	第三河川局	南投縣 草屯鎮	合法	其他	無明顯變異
20310813025	第三河川局	南投縣 國姓鄉	合法	其他	無明顯變異
20310813026	第三河川局	臺中市 新社區	合法	其他	雜草，無明顯變化。
20310813027	第三河川局	臺中市 和平區	合法	其他	水保局工程施做便道
20410813001	第四河川局	雲林縣 二崙鄉	合法	其他	本案經查係雜草乾枯積水產生之變異，現場附近巡查未發現不發之情事。
20410813002	第四河川局	雲林縣 西螺鎮	已知工程	工程施作	本案經查係高工局固床工保護工程施工工地，現場未發現不法情事。

變異點編號	權責單位	所在縣市	查證結果	變異類型/行為	內容描述
20410813003	第四河川局	南投縣名間鄉	合法	種植	一、經查察為農民在低水護岸堤後核可範圍內種植茗葉之棚架上覆蓋半透明膠布及黑色遮光網；另巡查附近區域未發現有非法之情事。二、文呈閱後擬存查。
20410813004	第四河川局	南投縣竹山鎮	合法	改變流路	一、經查為溪水暴漲沖刷流路改變，另巡查附近區域未發現有其它非法之行為。二、文呈閱後擬存查。
20410813005	第四河川局	南投縣竹山鎮	合法	種植	一、經查為農民鏟除雜草蘆葦另巡查附近區域未發現有非法之情事。二、文呈閱後擬存查。
20410813006	第四河川局	南投縣水里鄉	合法	其他	一、經查為農民搭設臨時性塑膠帆布遮雨棚，另附近區域未發現有其它非法情事。二、文呈閱後擬存查。
20510813001	第五河川局	嘉義縣東石鄉	合法	其他	北港溪河川區域內無明顯變異。
20510813002	第五河川局	嘉義縣朴子市	已知工程	工程施作	蒜頭大橋改建工程
20510813003	第五河川局	嘉義縣水上鄉	已知工程	工程施作	本局工務課發包工程工區作業致地貌改變。
20510813004	第五河川局	嘉義縣水上鄉	合法	其他	經查為本局辦理八掌溪緊急搶險修工程
20510813005	第五河川局	嘉義縣水上鄉	合法	整地	經查為嘉義縣政府辦理外溪洲抽水站工程
20510813006	第五河川局	嘉義縣水上鄉	合法	整地	整地後地貌改變。
20510813007	第五河川局	臺南市後壁區	合法	整地	現場為民眾整地除草行為
20510813008	第五河川局	臺南市白河區	合法	其他	地貌植被改變。

變異點編號	權責單位	所在縣市	查證結果	變異類型/行為	內容描述
20510813009	第五河川局	臺南市 白河區	合法	整地	整地後種植綠肥。
20510813010	第五河川局	臺南市 東山區	合法	其他	無明顯變異。
20510813011	第五河川局	臺南市 東山區	合法	其他	未發現明顯變異情形
20510813012	第五河川局	雲林縣 虎尾鎮	合法	其他	水流沖刷
20510813013	第五河川局	雲林縣 虎尾鎮	合法	其他	無明顯變異。
20510813014	第五河川局	雲林縣 斗南鎮	已知工程	工程施作	工程施作
20510813015	第五河川局	雲林縣 大埤鄉	合法	種植	整地種植
20510813016	第五河川局	雲林縣 斗南鎮	合法	改變流路	水流沖刷
20510813017	第五河川局	嘉義縣 溪口鄉	合法	其他	無明顯變異
20510813018	第五河川局	嘉義縣 新港鄉	合法	整地	整地
20510813019	第五河川局	嘉義縣 大林鎮	合法	其他	無明顯變異
20510813020	第五河川局	嘉義縣 六腳鄉	合法	整地	北港溪河川區域內土地整地情形。
20510813021	第五河川局	嘉義縣 六腳鄉	合法	整地	北港溪河川區域內土地整地情形。
20510813022	第五河川局	嘉義縣 六腳鄉	合法	整地	種植整地
20510813023	第五河川局	嘉義縣 新港鄉	合法	其他	無明顯變異
20510813024	第五河川局	嘉義縣 新港鄉	合法	整地	無明顯變異

變異點編號	權責單位	所在縣市	查證結果	變異類型/行為	內容描述
20510813025	第五河川局	嘉義縣 民雄鄉	合法	整地	本局發包疏浚工程。
20510813026	第五河川局	嘉義縣 民雄鄉	合法	整地	本局發包疏浚工程施作。
20510813027	第五河川局	嘉義市 東區	合法	其他	工程施工。
20510813028	第五河川局	嘉義縣 竹崎鄉	合法	整地	雜草砍除。
20510813029	第五河川局	雲林縣 斗六市	合法	其他	無明顯變異。
20510813030	第五河川局	雲林縣 斗南鎮	合法	整地	土地地整
20510813031	第五河川局	雲林縣 古坑鄉	合法	其他	無明顯變異
20510813032	第五河川局	雲林縣 古坑鄉	合法	種植	種植
20610813001	第六河川局	臺南市 仁德區	已知工程	工程施作	查為高雄農田水利會申請施作(大湖抽水站攔河堰修復工程工區)，目前已完工
20610813002	第六河川局	臺南市 西港區	合法	整地	經查為曾文溪安定段海寮段 R-223 號河川公地農民欲種植作物所產生之變異點。
20610813003	第六河川局	臺南市 安南區	合法	整地	經查為於臺南北興段 125 號，為當地農民欲種植作物所產生之變異。
20610813004	第六河川局	高雄市 田寮區	已知工程	工程施作	查為本局二仁溪崇德橋下游疏濬工程取土區，造成之變異。
20610813005	第六河川局	高雄市 岡山區	合法	其他	查為先前布袋蓮淤塞河造成之變異，目前以無阻塞情形。
20610813006	第六河川局	高雄市 岡山區	合法	其他	查為先前布袋蓮及雜草淤積，目前以由本局維護承商清除

變異點編號	權責單位	所在縣市	查證結果	變異類型/行為	內容描述
20610813007	第六河川局	臺南市官田區	合法	種植	經查核該變異位置為臺南市官田區六分寮段 R88 地號，現場為民眾整地種植。
20610813008	第六河川局	臺南市楠西區	已知工程	工程施作	經查核該變異位置為曾文溪楠西區王萊宅段 226 地號旁未登錄地，係本局管理課曾文溪曾文一號橋下游段河道整理工程設施施工便道所產生之變異情形。
20610813009	第六河川局	臺南市南化區	合法	整地	經查核該變異位置為後堀溪南化區中坑段 1121 地號旁未登錄地，係民眾整地種植為所產生之變異情形。
20610813010	第六河川局	臺南市左鎮區	已知工程	工程施作	經查核該變異位置為菜寮溪內庄子區 960-4 地號旁河川地，係為本局管理課發包菜寮溪民生橋下游 200 公尺至上游 300 公尺河段疏濬工程所產生之變異情形。
20710813001	第七河川局	高雄市大樹區	合法	其他	經現場勘查現地平整，無明顯變異之情形。
20710813002	第七河川局	高雄市大樹區	已知工程	工程施作	經查為：高屏溪溪埔伏流水工程
20710813003	第七河川局	高雄市大樹區	合法	種植	私有土地種植火龍果未違反水利法相關規定
20710813004	第七河川局	屏東縣萬丹鄉	合法	其他	經現場勘查雜草叢生沒有明顯變異
20710813005	第七河川局	屏東縣萬丹鄉	合法	其他	疑似雜草割除
20710813006	第七河川局	屏東縣竹田鄉	合法	其他	民治溪排水自然水質淨化現地工程施作，目前停工中。
20710813007	第七河川局	屏東縣新園鄉	已知工程	工程施作	經查明結果係屏東農田水利會辦理之大坡取水堰工程，因工程施工所產生之變異。

變異點編號	權責單位	所在縣市	查證結果	變異類型/行為	內容描述
20710813008	第七河川局	高雄市內門區	合法	種植	私有土地種植鳳梨未違反水利法相關規定。
20710813009	第七河川局	高雄市旗山區	合法	其他	公地整理
20710813010	第七河川局	高雄市旗山區	合法	其他	經現場勘查現地平整無明顯變異
20710813011	第七河川局	高雄市旗山區	合法	其他	現場為一般農路恐因下雨造成泥濘，產生變異。
20710813012	第七河川局	屏東縣里港鄉	合法	整地	雜木砍除
20710813013	第七河川局	高雄市旗山區	已知工程	工程施作	為本局辦理之「旗山溪溪洲抽水站對岸河段採售分離計畫」工區範圍。
20710813014	第七河川局	屏東縣里港鄉	已知工程	工程施作	高屏溪裸露地綠化計畫工程。
20710813015	第七河川局	屏東縣內埔鄉	合法	整地	私有地整地除草整平欲種植鳳梨。
20710813016	第七河川局	屏東縣內埔鄉	已知工程	工程施作	經查明結果係本局友課辦理之東港溪及牛角灣溪羅康圍防災減災工程,因工程施工所產生之變異
20710813017	第七河川局	高雄市杉林區	已知工程	工程施作	本局旗山溪版產厝護安設施工程施作
20710813018	第七河川局	高雄市美濃區	合法	其他	現地平整，無明顯變異。
20710813019	第七河川局	屏東縣高樹鄉	合法	其他	水體自然變化
20710813020	第七河川局	屏東縣高樹鄉	合法	種植	許可使用之河川公地，農民鋪設種植帆布產生變異。
20710813021	第七河川局	高雄市六龜區	合法	改變流路	現場應為水流變化產生變異之情形。
20710813022	第七河川局	高雄市六龜區	合法	其他	經現勘為：現場停放高雄客運車輛

變異點編號	權責單位	所在縣市	查證結果	變異類型/行為	內容描述
20810813001	第八河川局	臺東縣 關山鎮	已知工程	工程施作	本局疏濬工程取料區
20910813001	第九河川局	花蓮縣 瑞穗鄉	已知工程	工程施作	該地點為本局工務課 107 年度「紅葉溪護導水路、鐵路橋上游及瑞南堤段等維修改善工程」之工程河道整理
20910813002	第九河川局	花蓮縣 瑞穗鄉	合法	其他	花蓮縣瑞穗鄉鶴岡段 693-1 地號為私有土地經詢問地主表示該處做環境整理
20910813003	第九河川局	花蓮縣 鳳林鎮	合法	其他	下大雨改變水流冲刷現地造成變異點
20910813004	第九河川局	花蓮縣 鳳林鎮	合法	其他	縣政府發包施作箭瑛大橋改建工程
20910813005	第九河川局	花蓮縣 鳳林鎮	合法	其他	本局工務課發包施作消坡塊
20910813006	第九河川局	花蓮縣 萬榮鄉	合法	其他	除草整理河川區域內未違規
20910813007	第九河川局	花蓮縣 吉安鄉	已知工程	工程施作	本局工務課北濱海堤環境改善工程土石採取區。
20910813008	第九河川局	花蓮縣 壽豐鄉	已知工程	工程施作	本局工務課荖溪萬壽堤段環境改善工程。
20910813009	第九河川局	花蓮縣 壽豐鄉	合法	其他	舊有水池雜草清除情形
20910813010	第九河川局	花蓮縣 壽豐鄉	已知工程	工程施作	本局工務課荖溪萬壽堤段環境改善工程。
21010813001	第十河川局	新北市 樹林區	合法	其他	自然冲刷
21010813002	第十河川局	新北市 樹林區	合法	其他	帆布覆蓋
21010813003	第十河川局	桃園市 大溪區	已知工程	工程施作	桃園市府水務局辦理：悠活自行車道工程

變異點編號	權責單位	所在縣市	查證結果	變異類型/行為	內容描述
21010813004	第十河川局	桃園市大溪區	合法	其他	現地無異狀
21010813005	第十河川局	桃園市大溪區	合法	種植	種蔥
21010813006	第十河川局	桃園市大溪區	合法	其他	桃園市府水務局辦理：·桃園市大漢溪上游員樹林排水水質淨化工程第二期
21010813007	第十河川局	桃園市大溪區	合法	其他	現地植被枯萎
21010813008	第十河川局	基隆市七堵區	合法	其他	無異狀
21010813009	第十河川局	新北市深坑區	違規	種植	種植
21010813010	第十河川局	新北市瑞芳區	合法	其他	鐵路公程
21110813001	臺北水源特定區管理局	新北市新店區	合法	其他	現況似自然崩塌之情形
21110813002	臺北水源特定區管理局	新北市新店區	合法	其他	現況雜草生長,無明顯開挖整地之情形
21110813003	臺北水源特定區管理局	新北市新店區	合法	其他	位於房子後方·現況無明顯開挖整地之情形
21110813004	臺北水源特定區管理局	新北市新店區	合法	其他	現況為暫時堆置土方為本局施作工程(名稱:新店區、烏來區及坪林區分支管網及用戶接管工程-第3標)
21110813005	臺北水源特定區管理局	新北市新店區	違規	其他	現況為邊坡裸露之情形·本局擬檢具相關資料函請新北市政府本於權責卓處
21110813006	臺北水源特定區管理局	新北市坪林區	違規	其他	108年5月24日現場勘查新北市坪林區鱸魚堀段仁里坂小段109-27地號附近(TWD97:X319835、Y2757991)疑似變






變異點編號	權責單位	所在縣市	查證結果	變異類型/行為	內容描述
					異地點，現況為涉嫌未經核准擅自新建擋土牆，本局已於 4 月 19 日水臺管字第 10802009020 號函檢具相關資料函請新北市政府本於權責卓處。」
21110813007	臺北水源特 定區管理局	新北市 坪林區	合法	其他	108 年 5 月 24 日現場勘查新北市坪林區坪林段嶺腳坑小段 35 地號土地附近 (TWD97 : X320265、Y2758718) 疑似變異地點，現況為乾涸水池除草，無明顯開挖整地之情形。
21110813008	臺北水源特 定區管理局	新北市 烏來區	違規	傾倒廢棄 物、土	現況為堆積廢棄水泥塊之情形，本局擬檢具相關資料函請新北市政府本於權責卓處
21310813001	南區水資源 局	嘉義縣 大埔鄉	已知工程	工程施作	大埔鄉烏埔仁祿橋之替代便橋及便道。已有崩壞情形

高頻率第 1 期 (10813) 違規變異查報紀錄

第 10813 期中央管河川水庫變異 (編號 21010813009) 查證回報成果

變異點資訊			
變遷期別	10813 期	監測類型	中央管河川水庫
變異點編號	21010813009	圖幅資訊	9723-3-095 深坑
參考地籍		變異點面積	181.53 平方公尺
中心點坐標	E:311467.41 N:2766084.99		
前期衛星影像 (SPOT7) 拍攝日期 (02/03/2019)			
後期衛星影像 (SPOT7) 拍攝日期 (04/08/2019)			
彩色航照圖			
電子地圖			
回報資訊			
權責單位	第十河川局	查報日期	05/27/2019
查證結果	違規	變異類型	種植
內容描述	種植		
現地照片			

第 10813 期中央管河川水庫變異 (編號 21110813005) 查證回報成果

變異點資訊			
變遷期別	10813 期	監測類型	中央管河川水庫
變異點編號	21110813005	圖幅資訊	9722-4-022 花園新城
參考地籍	直潭段湖子內小段 101 號	變異點面積	453.63 平方公尺
中心點坐標	E:303921.93 N:2758404.37		
前期衛星影像 (SPOT7) 拍攝日期 (02/20/2019)		後期衛星影像 (SPOT7) 拍攝日期 (04/08/2019)	
			
彩色航照圖		電子地圖	
			
回報資訊			
權責單位	臺北水源特定區管理局	查報日期	06/03/2019
查證結果	違規	變異類型	其他
內容描述	現況為邊坡裸露之情形，本局擬檢具相關資料函請新北市政府本於權責卓處		
現地照片			

第 10813 期中央管河川水庫變異 (編號 21110813006) 查證回報成果






變異點資訊			
變遷期別	10813 期	監測類型	中央管河川水庫
變異點編號	21110813006	圖幅資訊	9722-4-028 水柳腳
參考地籍	鱸魚堀段仁里坂小段 109-27 號	變異點面積	2837.63 平方公尺
中心點坐標	E:319003.85 N:2758194.18		
前期衛星影像 (SPOT6) 拍攝日期 (01/19/2019)		後期衛星影像 (SPOT7) 拍攝日期 (04/08/2019)	
			
彩色航照圖		電子地圖	
			
回報資訊			
權責單位	臺北水源特定區管理局	查報日期	05/28/2019
查證結果	違規	變異類型	其他
內容描述	108 年 5 月 24 日現場勘查新北市坪林區鱸魚堀段仁里坂小段 109-27 地號附近 (TWD97 : X319835、Y2757991) 疑似變異地點，現況為涉嫌未經核准擅自新建擋土牆，本局已於 4 月 19 日水臺管字第 10802009020 號函檢具相關資料函請新北市政府本於權責卓處。」		

現地照片



新建擋土牆 2

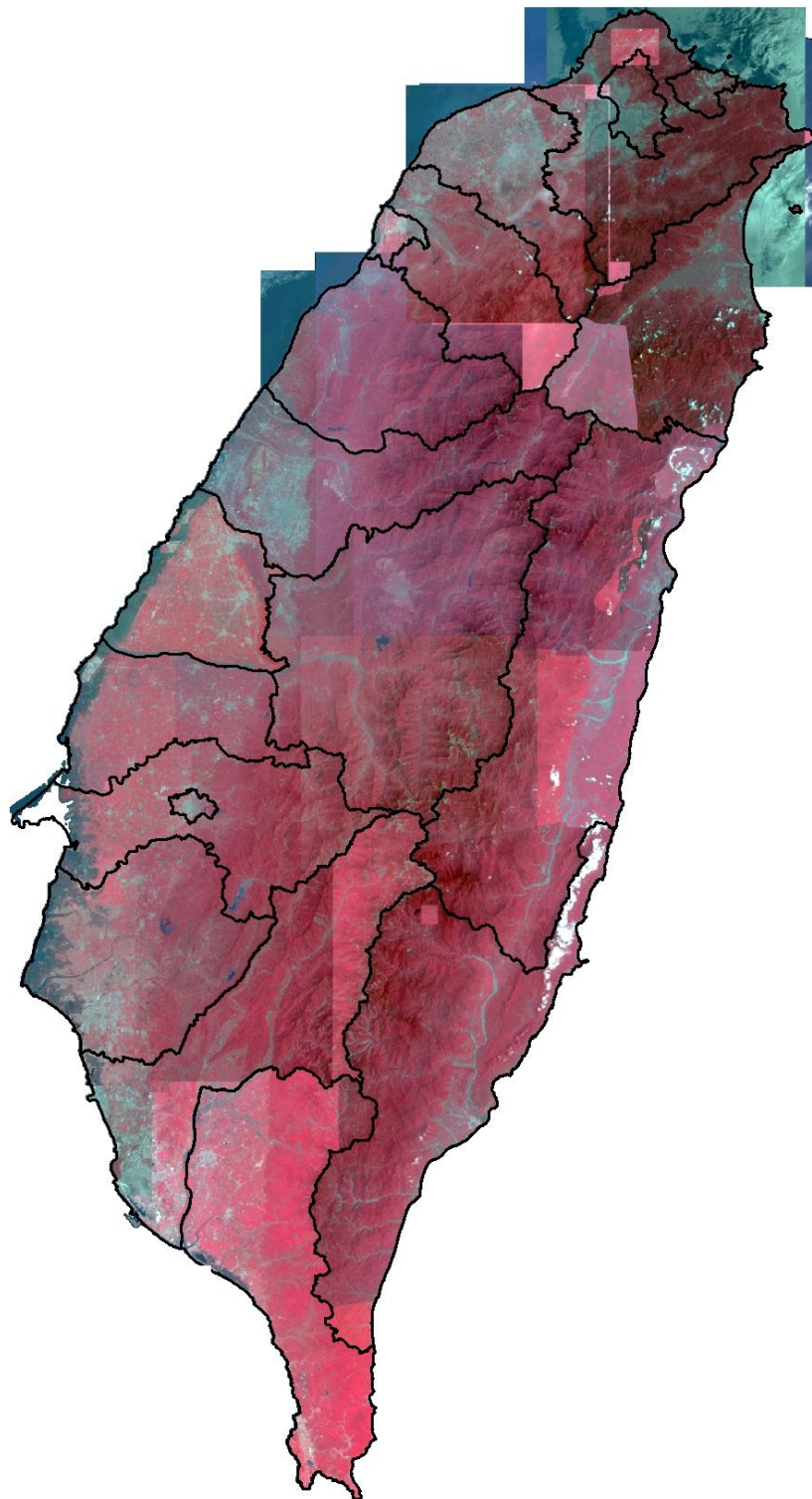
第 10813 期中央管河川水庫變異 (編號 21110813008) 查證回報成果

變異點資訊			
變遷期別	10813 期	監測類型	中央管河川水庫
變異點編號	21110813008	圖幅資訊	9722-4-042 烏來(一)
參考地籍	堰堤段 290、291 號	變異點面積	533.97 平方公尺
中心點坐標	E:304480.09 N:2753155.33		
前期衛星影像 (SPOT7) 拍攝日期 (02/03/2019) 		後期衛星影像 (SPOT7) 拍攝日期 (04/08/2019) 	
彩色航照圖 		電子地圖 	
回報資訊			
權責單位	臺北水源特定區管理局	查報日期	06/03/2019
查證結果	違規	變異類型	傾倒廢棄物、土
內容描述	現況為堆積廢棄水泥塊之情形，本局擬檢具相關資料函請新北市政府本於權責卓處		
現地照片			

每 2 月 1 次：第 3 期 (10803) 查報成果

第 3 期 (10803) 衛星影像使用

前期影像使用 108 年 4 月 1 日至 108 年 4 月 30 日衛星影像，後期影像使用 108 年 5 月 1 日至 5 月 31 日衛星影像



第 10803 期全台衛星影像圖

第 3 期 (10803) 查報成果統計

本期通報日期為 108 年 6 月 18 日，總共通報 95 個通報點。

第 10803 期河川區域通報點查證結果統計

回報成果	小計	合計
合法	69	95
違規	0	
已知工程	26	
未回報	0	

資料統計至 109 年 01 月 14 日

第 10803 期河川區域通報點回報認定結果

變異點編號	權責單位	所在縣市	查證結果	變異類型/行為	內容描述
20110803001	第一河川局	宜蘭縣三星鄉	合法	其他	羅東鎮公所許可使用之壘球場，近期除草造成異常情況。
20210803001	第二河川局	苗栗縣公館鄉	合法	其他	現場位於苗栗縣公館鄉後龍溪出礦坑段無明顯變異情形
20210803002	第二河川局	苗栗縣獅潭鄉	合法	其他	現場未發現挖掘埋填無明顯變異
20210803003	第二河川局	苗栗縣銅鑼鄉	合法	其他	現場未發現挖掘埋填無明顯變異
20210803004	第二河川局	苗栗縣頭份市	合法	其他	經現場勘查，該處無明顯變異，無機具在場，未發現不法情事
20210803005	第二河川局	苗栗縣後龍鎮	合法	種植	現場位於苗栗縣後龍鎮後龍溪龍港段 1076 私有地種植
20210803006	第二河川局	苗栗縣苗栗市	已知工程	工程施作	現場位於苗栗縣苗栗市後龍溪為公段交通部公路總局第二區養護工程處苗栗工務段台 13 線頭屋大橋橋基保護工程
20210803007	第二河川局	新竹縣竹北市	合法	其他	無明顯變異

變異點編號	權責單位	所在縣市	查證結果	變異類型/行為	內容描述
20210803008	第二河川局	新竹縣 竹北市	合法	其他	無明顯變異
20210803009	第二河川局	新竹縣 尖石鄉	合法	其他	現況雜草剷除，無明顯變異情事
20210803010	第二河川局	新竹縣 橫山鄉	合法	其他	無明顯變異
20210803011	第二河川局	新竹縣 橫山鄉	合法	其他	區域外土地使用，非本局權責範圍
20210803012	第二河川局	新竹縣 北埔鄉	合法	其他	經現勘查為溪邊沿岸草叢受水流沖刷後倒伏痕跡，部份卵石裸露，無發現異常違規情事。
20210803013	第二河川局	新竹縣 北埔鄉	合法	其他	經現勘查為溪邊沿岸草叢受水流沖刷後倒伏痕跡，無發現異常違規情事。
20310803001	第三河川局	彰化縣 彰化市	合法	其他	本案為種植許可地號 R-84，雜草枯黃無明顯變異
20310803002	第三河川局	臺中市 豐原區	合法	其他	區域外土地
20310803003	第三河川局	南投縣 國姓鄉	合法	種植	無明顯變異
20310803004	第三河川局	南投縣 國姓鄉	合法	其他	私地種植
20310803005	第三河川局	南投縣 埔里鎮	合法	其他	無明顯變異。
20310803006	第三河川局	南投縣 埔里鎮	合法	其他	無明顯變異。
20310803007	第三河川局	南投縣 中寮鄉	合法	其他	無明顯變化。
20310803008	第三河川局	臺中市 石岡區	合法	其他	空地，雜草
20310803009	第三河川局	南投縣 國姓鄉	合法	其他	樹木崩塌

變異點編號	權責單位	所在縣市	查證結果	變異類型/行為	內容描述
20310803010	第三河川局	南投縣國姓鄉	合法	種植	1.無明顯變異 2.國有財產署土地
20410803001	第四河川局	雲林縣麥寮鄉	已知工程	工程施作	一、經現場勘查係雲林縣府疏浚工程暫置區施工，現場未發現不法情事。二、文擬呈閱後存查。
20410803002	第四河川局	彰化縣竹塘鄉	合法	其他	一、經現場勘查係因連日豪雨河川公地積水，產生之變異，現場未發現不法情事。二、文擬呈閱後存查。
20410803003	第四河川局	雲林縣崙背鄉	合法	其他	一、經現場勘查係便道因連日豪雨積水無法行駛，農民鋪設帆布及板材，以利車輛行駛，現場未發現不法情事。二、文擬呈閱後存查。
20410803004	第四河川局	彰化縣溪州鄉	合法	其他	一、經現場勘查係瓜農遺留於農田損壞之西瓜，現場未發現不法情事。二、文擬呈閱後存查。
20410803005	第四河川局	彰化縣竹塘鄉	合法	其他	一、經現場勘查係河川公地連日豪雨溪水暴漲溢流至公地，至使積水產生之變異，現場未發現不法情事。二、文擬呈閱後存查。
20410803006	第四河川局	雲林縣西螺鎮	合法	種植	一、經現場勘查本案係作物採收後田間泥土曬乾所致，現場附近未發現不法情事。二、文擬呈閱後存查。
20410803007	第四河川局	南投縣竹山鎮	合法	整地	1、經至現場查勘，係為種植整地之變異，現場目前再已長出雜草，巡查附近河床未發現不法情事。2、擬文呈閱後存查。
20410803008	第四河川局	南投縣竹山鎮	合法	種植	1.經至現場勘查，係許可種植種植蔬菜收成後輪作之變異，巡防

變異點編號	權責單位	所在縣市	查證結果	變異類型/行為	內容描述
					週邊河床未發現不法之情事。2. 擬文呈閱後存查。
20410803009	第四河川局	南投縣竹山鎮	合法	種植	1.經至現場勘查，系許可種植種植蔬菜收成後輪作之變異，巡防週邊河床未發現不法之情事。2. 擬文呈閱後存查。
20410803010	第四河川局	彰化縣溪州鄉	合法	種植	1.經現場勘查，本件系許可種植整地新種果樹(芭樂)，巡查附近河床未發現不法之情事。2，擬文呈閱後存查。
20410803011	第四河川局	彰化縣溪州鄉	合法	種植	1.經現場勘查，系農作物鋪蓋帆布之變異，巡查附近河床未發現不法之情事。2,擬文呈閱後存查。
20410803012	第四河川局	雲林縣莿桐鄉	合法	種植	一、經現場勘查，本案疑似農民種植青蔥枯萎產生色差所致，現場附近未發現不法情事。二、文擬呈閱後存查。
20410803013	第四河川局	南投縣竹山鎮	合法	種植	、經查為農民種植作物所搭起的簡易網架，另巡查附近區域為發現有非法之情事。二、文呈閱後擬存查。
20410803014	第四河川局	南投縣竹山鎮	合法	種植	一、經查為滯洪區鋪設路面所生變異，另巡查附近區域未發現有非法情事。二、文呈閱後擬存查。
20410803015	第四河川局	南投縣信義鄉	合法	其他	一、經查察現場為因豪大雨部分崩塌沖刷流失所致，另巡查附近區域未發現有非法之情事。二、文呈閱後擬存查。
20410803016	第四河川局	南投縣信義鄉	合法	種植	一、經查為農民覆蓋雜草抑制塑膠布，另巡查附近區域未發現有

變異點編號	權責單位	所在縣市	查證結果	變異類型/行為	內容描述
					非法之情事。二、文呈閱後擬存查。
20510803001	第五河川局	嘉義縣六腳鄉	合法	其他	無明顯變異
20510803002	第五河川局	嘉義縣朴子市	已知工程	工程施作	本局朴子溪修險工程
20510803003	第五河川局	嘉義縣東石鄉	合法	其他	無明顯變異
20510803004	第五河川局	嘉義縣朴子市	已知工程	工程施作	蒜頭大橋橋梁改建工程
20510803005	第五河川局	嘉義縣六腳鄉	已知工程	工程施作	六腳朴子溪親水公園環境營造
20510803006	第五河川局	嘉義市西區	合法	其他	該處位湖內堤段(下)樁號約0+800附近，現地為雜草植被產生變異，無發現異常情形。
20510803007	第五河川局	嘉義縣鹿草鄉	合法	整地	菁寮堤段樁號5+080堤外農路，雜草及水體產生變異。
20510803008	第五河川局	雲林縣斗南鎮	已知工程	工程施作	高速公路局施工。
20510803009	第五河川局	雲林縣大埤鄉	已知工程	工程施作	河道整理
20510803010	第五河川局	雲林縣虎尾鎮	已知工程	工程施作	本局土方暫置場
20510803011	第五河川局	雲林縣大埤鄉	合法	其他	無明顯變異
20510803012	第五河川局	嘉義縣大林鎮	已知工程	工程施作	本局工程堤坡施作
20510803013	第五河川局	嘉義縣溪口鄉	已知工程	工程施作	河道整理
20510803014	第五河川局	嘉義縣溪口鄉	合法	其他	無明顯變異

變異點編號	權責單位	所在縣市	查證結果	變異類型/行為	內容描述
20510803015	第五河川局	嘉義縣 新港鄉	已知工程	工程施作	本局工程施作
20510803016	第五河川局	嘉義縣 新港鄉	合法	其他	無明顯變異
20510803017	第五河川局	嘉義縣 竹崎鄉	合法	其他	工程施作。
20510803018	第五河川局	嘉義縣 竹崎鄉	合法	其他	原有樹木雜草剷除。
20610803001	第六河川局	臺南市 南區	已知工程	工程施作	查為本局工務課防汛搶險工程工區目前已完工。
20610803002	第六河川局	臺南市 仁德區	已知工程	工程施作	查為臺南市政府水利局申請施作二仁溪跨越港尾溝防汛橋梁工程工區。
20610803003	第六河川局	臺南市 西港區	合法	整地	民眾整地
20610803004	第六河川局	高雄市 燕巢區	合法	其他	現場查為高雄市燕巢區瓊興 483 地號，私有土地鋪設帆布造成之變異。
20610803005	第六河川局	臺南市 南化區	已知工程	工程施作	經查該變異位置為後堀溪南化區頭份段 148 地號，係為本局工務課發包後堀溪三埔及頭份橋上游段護岸防災減災工程所產生之變異情形。
20610803006	第六河川局	臺南市 永康區	已知工程	工程施作	經現場查看為本局工務課辦理鹽水溪開運橋至新灣橋左岸堤段環境改善工程（二工區）
20610803007	第六河川局	臺南市 新化區	合法	其他	經至現場查看為雜草焚燒所產生之變異。
20710803001	第七河川局	高雄市 大樹區	合法	其他	無明顯變異
20710803002	第七河川局	屏東縣 新園鄉	合法	其他	經現勘結果為雜草枯黃，無明顯變異。

變異點編號	權責單位	所在縣市	查證結果	變異類型/行為	內容描述
20710803003	第七河川局	高雄市旗山區	已知工程	工程施作	經查為本局辦理之旗山溪旗尾堤防防災減災工程
20710803004	第七河川局	高雄市旗山區	已知工程	工程施作	本局疏濬工程施工範圍
20710803005	第七河川局	屏東縣九如鄉	合法	其他	鋪設飼料袋防雜草生長
20710803006	第七河川局	屏東縣高樹鄉	合法	其他	查現場為低窪地，有積水跡象，應為積水所產生之變異。
20710803007	第七河川局	高雄市旗山區	合法	其他	現場為雜草叢生，無明顯變異情形。
20710803008	第七河川局	屏東縣里港鄉	已知工程	工程施作	屏東縣政府辦理荖濃溪 辦理荖濃溪斷面 90 至 93 河段 疏濬兼供土石業務工程地磅加減區
20710803009	第七河川局	屏東縣高樹鄉	合法	其他	經現場勘查無明顯變異
20810803001	第八河川局	臺東縣鹿野鄉	已知工程	工程施作	本局工程
20810803002	第八河川局	臺東縣卑南鄉	合法	整地	申請水溝清淤
20810803003	第八河川局	臺東縣臺東市	合法	種植	此地為台東市石川段 155 地號管轄權為國有財產署承租地,原本在河川區域變更劃設前土地(幾年前原不在河川區域內,近幾年才劃設進去)原本種植竹林,現變更種植香蕉
20910803001	第九河川局	花蓮縣富里鄉	合法	其他	經查該處係私有地,現場為接管前舊有現況,無新增違規情形
20910803002	第九河川局	花蓮縣玉里鎮	合法	種植	該地點為林阿生君種植許可水授九字第 10789007610 號，雜草清除環境整理，無其他違規情形。

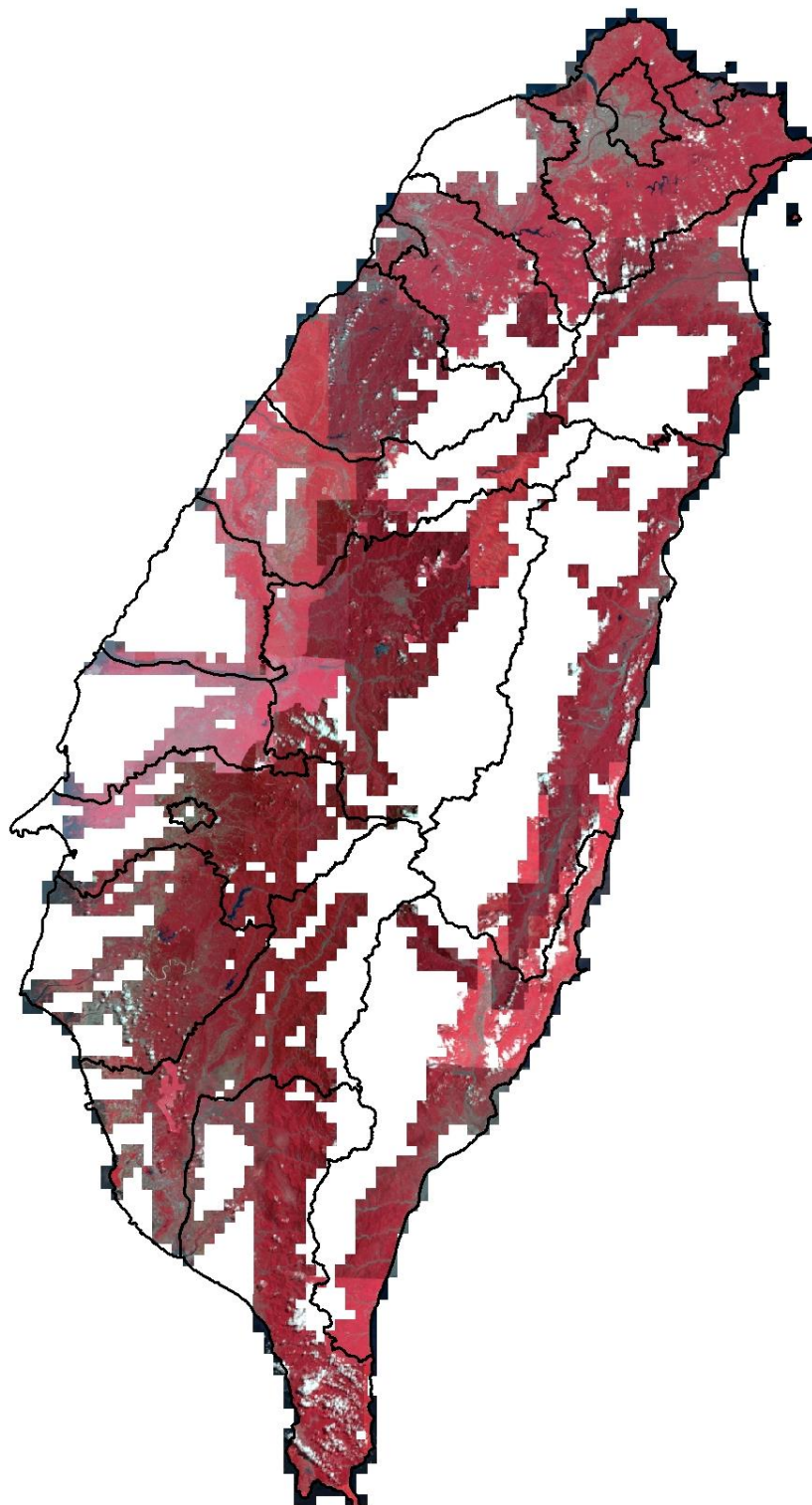
變異點編號	權責單位	所在縣市	查證結果	變異類型/行為	內容描述
20910803003	第九河川局	花蓮縣玉里鎮	合法	種植	經勘查，該變異點為卓溪第二期許可西瓜種植戶灌溉水池所形成變異點之現況，現場無違規情事返局呈報拍照如(照片一)~(照片三)。
20910803004	第九河川局	花蓮縣鳳林鎮	已知工程	工程施作	交通部公路局申請許可橋樑工程施作
20910803005	第九河川局	花蓮縣鳳林鎮	已知工程	工程施作	縣政府防災防洪清淤排水施作工程
20910803006	第九河川局	花蓮縣秀林鄉	已知工程	工程施作	台電東部發電廠申請許可河床便道
20910803007	第九河川局	花蓮縣壽豐鄉	合法	其他	壽豐鄉華東段花蓮溪農場 687 號土地雜草乾枯情形
20910803008	第九河川局	花蓮縣壽豐鄉	已知工程	工程施作	花蓮縣政府 193 線道路邊坡崩塌情形，已向本局申請同意先行施工
20910803009	第九河川局	花蓮縣壽豐鄉	合法	其他	荖溪溪水乾枯自然現象無明顯變異
20910803010	第九河川局	花蓮縣壽豐鄉	合法	其他	花蓮溪徐位欽君申請許可西瓜園旁雜草清除情形
20910803011	第九河川局	花蓮縣壽豐鄉	已知工程	工程施作	本局工務課荖溪萬壽段防災減災工程
20910803012	第九河川局	花蓮縣壽豐鄉	已知工程	工程施作	本局工務課花蓮溪壽豐堤防防汛路工程設施越堤路
21010803001	第十河川局	新北市瑞芳區	已知工程	工程施作	本局工務課工程
21110803001	臺北水源特定區管理局	新北市石碇區	合法	種植	108 年 6 月 21 日現場勘查新北市石碇區格頭段車門寮小段 163 地號土地附近 (TWD97 : X310553、Y2759687) 疑似變異地點，經洽林務局，現況為該

變異點編號	權責單位	所在縣市	查證結果	變異類型/行為	內容描述
					局林班地造林，無明顯開挖整地之情形。
21110803002	臺北水源特 定區管理局	新北市 石碇區	合法	種植	108 年 6 月 21 日現場勘查新北市石碇區格頭段車門寮小段 141 地號土地附近 (TWD97 : X311103、Y2758937) 疑似變異地點，經洽林務局，現況為該局林班地造林，無明顯開挖整地之情形。
21110803003	臺北水源特 定區管理局	新北市 石碇區	合法	種植	108 年 6 月 21 日現場勘查新北市石碇區小格頭段車門寮小段 81 地號土地附近 (TWD97 : X311329、Y2759992) 疑似變異地點，經洽林務局，現況為該局林班地造林，無明顯開挖整地之情形。
21110803004	臺北水源特 定區管理局	新北市 新店區	合法	其他	現況無開挖整地之情事
21110803005	臺北水源特 定區管理局	新北市 雙溪區	合法	種植	108 年 6 月 24 日現場勘查新北市雙溪區大平段竿藁坑小段 144 地號土地附近 (TWD97 : X334588、Y2763095) 疑似變異地點，現況為農地除草種植作物，無明顯開挖整地之情形。

高頻率每月 1 次：第 2 期 (10814 期) 查報成果

高頻率第 2 期 (10814) 衛星影像使用

前期影像使用 108 年 5 月 1 日至 108 年 5 月 31 日衛星影像，後期影像使用 108 年 6 月 1 日至 6 月 30 日衛星影像。



第 10814 期全台衛星影像圖

高頻率第 2 期 (10814) 查報成果統計

本期通報日期為 108 年 7 月 25 日，總共通報 82 個通報點。

第 10814 期河川區域通報點查證結果統計

回報成果	小計	合計
合法	49	82
違規	12	
已知工程	21	
未回報	0	

資料統計至 109 年 01 月 14 日

第 10814 期河川區域通報點回報認定結果

變異點編號	權責單位	所在縣市	查證結果	變異類型/行為	內容描述
20110814001	第一河川局	宜蘭縣大同鄉	合法	種植	種植戶林春雄整地
20110814002	第一河川局	宜蘭縣大同鄉	合法	種植	種植許可使用
20110814003	第一河川局	宜蘭縣三星鄉	合法	種植	該變異點位於蘭陽溪右岸葫蘆橋下游(中溪洲堤尾下游約 220 公尺處)·大德段 R54 施玉華君種植現地附近勘查，現場種植蔬菜，餘未發現異常情事。
20110814004	第一河川局	宜蘭縣三星鄉	已知工程	工程施作	本案位於羅東溪鼻頭橋左岸(阿里史堤頭)，本局開口契約廠商施作工程。
20110814005	第一河川局	宜蘭縣礁溪鄉	合法	其他	本局開口已知工程
20110814006	第一河川局	宜蘭縣五結鄉	已知工程	工程施作	該變異點位於蘭陽溪右岸高速公路橋下游約 60 公尺處，現場為宜蘭縣政府辦理「茅仔寮抽水站及引水渠道新建工程」(1085001139)施工範圍。
20110814007	第一河川局	宜蘭縣壯圍鄉	合法	種植	該變異點位於蘭陽溪左岸高速公路橋下游約 300 公尺處，中興段 R75 林

變異點編號	權責單位	所在縣市	查證結果	變異類型/行為	內容描述
					阿南君種植現地附近勘查，現場種植蔬菜。
20210814001	第二河川局	苗栗縣竹南鎮	合法	其他	經現場勘查，該處無機具在場，無明顯變異。
20210814002	第二河川局	苗栗縣三灣鄉	合法	其他	經現勘查為私有土地雜草剷除，現況無發現機具及挖掘埋填違規異常之情事。
20210814003	第二河川局	苗栗縣頭屋鄉	合法	其他	無明顯變異
20210814004	第二河川局	苗栗縣銅鑼鄉	已知工程	工程施作	本局工務課施作芎焦灣堤防防災減災工程
20210814005	第二河川局	新竹縣芎林鄉	已知工程	工程施作	本局山豬湖防災減災工程
20210814006	第二河川局	新竹縣尖石鄉	合法	其他	該地為私有地，現況雜草叢生，無明顯變異之情形
20210814007	第二河川局	新竹縣橫山鄉	合法	其他	該地為私有地；現況雜草剷除之情形
20210814008	第二河川局	新竹縣尖石鄉	合法	其他	該地為私有地；現況雜草叢生，無發現明顯變異之情形
20210814009	第二河川局	新竹縣竹東鎮	合法	其他	田農路雜草剷除
20310814001	第三河川局	臺中市大甲區	合法	其他	雜草枯萎。
20310814002	第三河川局	臺中市神岡區	合法	種植	大甲溪下溪洲段后寮小段，河川公地種植申請人呂苜辰(R64)。現況為部分雜草，部分種植。
20310814003	第三河川局	臺中市東勢區	合法	其他	雜草，雜木
20310814004	第三河川局	南投縣國姓鄉	合法	其他	無明顯變異
20310814005	第三河川局	南投縣埔里鎮	已知工程	工程施作	為本局工務課防汛備料放置區域。

變異點編號	權責單位	所在縣市	查證結果	變異類型/行為	內容描述
20310814006	第三河川局	南投縣埔里鎮	合法	其他	雜草叢生。
20310814007	第三河川局	南投縣埔里鎮	合法	其他	雜草叢生。
20310814008	第三河川局	南投縣埔里鎮	合法	其他	雜草叢生。
20310814009	第三河川局	南投縣埔里鎮	合法	其他	雜草叢生。
20310814010	第三河川局	臺中市和平區	合法	其他	和平區轄管運動公園
20310814011	第三河川局	臺中市新社區	合法	其他	雜草
20310814012	第三河川局	南投縣國姓鄉	合法	其他	無明顯變異。
20310814013	第三河川局	南投縣國姓鄉	合法	其他	雜草木叢生。
20310814014	第三河川局	南投縣國姓鄉	合法	其他	無明顯變異。
20310814015	第三河川局	南投縣國姓鄉	合法	其他	無明顯變異。
20310814016	第三河川局	南投縣國姓鄉	已知工程	工程施作	大旗尾抽水站搶修工程。(如附件)
20310814017	第三河川局	南投縣國姓鄉	合法	其他	無明顯變異。
20310814018	第三河川局	臺中市東勢區	已知工程	工程施作	中區水資源局放置防汛備塊
20310814019	第三河川局	臺中市東勢區	已知工程	工程施作	大甲溪運輸便道
20410814001	第四河川局	雲林縣麥寮鄉	已知工程	工程施作	一、經查現場係雲林縣政府西濱橋下游疏浚工區施工產生之變異，現場附近未發現不法情事。二、文擬呈閱後存查。

變異點編號	權責單位	所在縣市	查證結果	變異類型/行為	內容描述
20410814002	第四河川局	彰化縣竹塘鄉	合法	其他	一、經查現場係河川公地低窪處積水參生之變異，現場附近未發現不法情事。二、文擬呈閱後存查。
20410814003	第四河川局	南投縣竹山鎮	合法	種植	1.經至現場查看，為農田輪作之變異，巡查附近河床未發現不法之情事。2.擬文呈閱後存查。
20410814004	第四河川局	南投縣竹山鎮	合法	種植	1.經至現場勘查，系經申請核可種植之火龍果園，巡防周邊河床未發現不法情事。2.擬文呈閱後存查。
20410814005	第四河川局	南投縣集集鎮	合法	種植	一、經查為農民剷除雜草及覆蓋泡棉抑制雜草，另行巡查附近區域未發現有不法之情事。二、文陳閱後擬存查。
20410814006	第四河川局	雲林縣莿桐鄉	違規	傾倒廢棄物、土	一、本件係日前本局查獲 128 越堤遭傾倒廢棄物位置，本案已移請雲林地檢署及環保警察偵辦中。二、文擬呈閱後存查。
20410814007	第四河川局	南投縣竹山鎮	合法	種植	一、經查為河川區域內私有土地農民種植除草施肥，另巡查附近區域未發現有非法之情事。二、文呈閱後擬存查。
20410814008	第四河川局	南投縣竹山鎮	已知工程	工程施作	一、經查為本局工程工區範圍內之取土區，另巡查附近區域未發現非法之情事。二、文陳閱後擬存查。
20410814009	第四河川局	南投縣仁愛鄉	已知工程	工程施作	一、經查為本局豪大雨後之清淤工程工區，另巡查附近區域未發現有非法情事。二、文呈閱後擬存查。
20410814010	第四河川局	南投縣仁愛鄉	已知工程	工程施作	一、經查為本局豪大雨後之清淤工程工區，另巡查附近區域未發現有非法之情事。二、文呈閱後擬存查。
20510814001	第五河川局	嘉義縣六腳鄉	合法	整地	無明顯變異。

變異點編號	權責單位	所在縣市	查證結果	變異類型/行為	內容描述
20510814002	第五河川局	嘉義縣六腳鄉	已知工程	工程施作	本局朴子溪緊急搶修工程。
20510814003	第五河川局	嘉義縣六腳鄉	已知工程	工程施作	六腳朴子溪親水公園環境營造。
20510814004	第五河川局	臺南市白河區	合法	其他	本局白水溪河道整理土方暫置區。
20510814005	第五河川局	雲林縣土庫鎮	已知工程	工程施作	本局 75-76 疏濬區
20610814001	第六河川局	臺南市麻豆區	已知工程	工程施作	經查該變異位置為曾文溪善化區六分寮段 R358 地號，係為本局管理課發包疏濬工程所產生之變異情形。
20610814002	第六河川局	臺南市楠西區	已知工程	工程施作	經查該變異位置為曾文溪楠西區楠西段 226-1 地號，係為本局工務課發包設施施工便道所產生之變異情形。
20710814001	第七河川局	高雄市旗山區	合法	其他	現場應為積水所產生之變異。
20710814002	第七河川局	高雄市旗山區	合法	其他	現場為雜草乾枯，並無明顯變異。
20710814003	第七河川局	高雄市美濃區	合法	其他	無明顯變異
20710814004	第七河川局	高雄市六龜區	合法	其他	置放防消波塊保護二坡護岸
20710814005	第七河川局	高雄市杉林區	已知工程	工程施作	為本局「旗山溪十張犁下游護岸防災減災工程」，工程施作範圍整平，未發現不法之情事。
20810814001	第八河川局	臺東縣卑南鄉	已知工程	工程施作	台電高壓電塔興建工程
21010814001	第十河川局	桃園市龍潭區	違規	整地	現況已函文桃園市政府查處在案
21010814002	第十河川局	新北市土城區	已知工程	工程施作	三峽河東園護岸下游延長工程

變異點編號	權責單位	所在縣市	查證結果	變異類型/行為	內容描述
21010814003	第十河川局	新北市瑞芳區	合法	其他	無明顯變異
21110814001	臺北水源特定區管理局	新北市坪林區	違規	整地	108年7月30日現場勘查新北市坪林區灣潭段粗窟小段29-19地號附近(TWD97: X318523、Y2760432)疑似變異地點,現況為整地,本局擬檢具相關資料函請新北市政府本於權責卓處。
21110814002	臺北水源特定區管理局	新北市坪林區	違規	種植	108年7月30日現場勘查新北市坪林區大粗坑段大粗坑小段228-59地號附近(TWD97: X323671、Y2760613)疑似變異地點,現況為茶園更新,本局擬函請坪林區公所於權責卓處。
21110814003	臺北水源特定區管理局	新北市坪林區	違規	種植	108年7月30日現場勘查新北市坪林區大舌湖段大舌湖小段44地號附近(TWD97: X324781、Y2762442)疑似變異地點,現況為茶園更新,本局擬函請坪林區公所於權責卓處。
21110814004	臺北水源特定區管理局	新北市坪林區	合法	其他	108年7月30日現場勘查新北市坪林區大粗坑段九芎坑小段57地號土地附近(TWD97: X319154、Y2758063)疑似變異地點,現況為收拉式遮陽棚,無明顯開挖整地之情形。
21110814005	臺北水源特定區管理局	新北市坪林區	已知工程	工程施作	108年7月30日現場勘查新北市坪林區大舌湖段大舌湖小段23地號土地附近(TWD97: X325021、Y2761936)疑似變異地點,現況為合法建物工程。

變異點編號	權責單位	所在縣市	查證結果	變異類型/行為	內容描述
21110814006	臺北水源特 定區管理局	新北市 坪林區	合法	其他	108年7月30日現場勘查新北市坪林區灣潭段石碇子小段82地號附近(TWD97: X318063、Y2758994)疑似變異地點,現況為舊有墳墓(詳照片),無明顯開挖整地之情形。
21110814007	臺北水源特 定區管理局	新北市 坪林區	合法	種植	108年7月30日現場勘查新北市坪林區灣潭段粗窟小段16-19地號(TWD97: X318950、Y2759781)疑似變異地點,現況為種植茶園,無明顯開挖整地之情形。
21110814008	臺北水源特 定區管理局	新北市 坪林區	違規	其他	108年7月30日現場勘查新北市坪林區灣潭段粗窟小段35-3地號附近(TWD97: X318699、Y2759593)疑似變異地點,現況為一水池,本局擬檢具相關資料函請新北市政府本於權責卓處。
21110814009	臺北水源特 定區管理局	新北市 坪林區	違規	種植	108年7月30日現場勘查新北市坪林區灣潭段幼瀨小段35-22地號附近(TWD97: X318658、Y2758236)疑似變異地點,現況為茶園更新,本局擬函請坪林區公所於權責卓處。
21110814010	臺北水源特 定區管理局	新北市 坪林區	違規	其他	108年7月30日現場勘查新北市坪林區鱸魚堀段仁里坂小段109-27地號土地附近(TWD97: X319828、Y2757946)疑似變異地點,現況為建物,本局已錄案並依建築法即違章建築處理辦法等規定續處。」
21110814011	臺北水源特 定區管理局	新北市 坪林區	違規	其他	108年8月1日現場勘查新北市坪林區鱸魚堀段鱸魚堀小段4地號土地附近(TWD97: X321636、

變異點編號	權責單位	所在縣市	查證結果	變異類型/行為	內容描述
					Y2758552) 疑似變異地點，現場有一鐵皮棚架，本局擬檢具相關資料函請新北市政府本於權責卓處。
21110814012	臺北水源特 定區管理局	新北市 坪林區	合法	種植	108 年 7 月 30 日現場勘查新北市坪林區金瓜寮段 453 地號土地附近 (TWD97 : X317809、Y2754748) 疑似變異地點，經電洽林務局，現況為林務局造林，無明顯開挖整地之情形。
21110814013	臺北水源特 定區管理局	新北市 坪林區	合法	種植	108 年 7 月 30 日現場勘查新北市坪林區金瓜寮段 448 地號土地附近 (TWD97 : X317742、Y2754813) 疑似變異地點，經電洽林務局，現況為林務局造林，無明顯開挖整地之情形。
21110814014	臺北水源特 定區管理局	新北市 坪林區	合法	種植	108 年 8 月 5 日現場勘查新北市坪林區鱸魚堀段鱸魚堀小段 446-18 地號土地附近 (TWD97 : X320490、Y2756452) 疑似變異地點，現況為栽種農作物，無明顯開挖整地之情形。
21110814015	臺北水源特 定區管理局	新北市 坪林區	違規	其他	108 年 7 月 30 日現場勘查新北市坪林區九芎林段九芎林小段 218-11 地號土地附近 (TWD97 : X321228、Y2756420) 疑似變異地點，現場有一鋼骨結構，本局已錄案並依建築法及違章建築處理辦法等規定續處。
21110814016	臺北水源特 定區管理局	新北市 坪林區	合法	種植	108 年 8 月 5 日現場勘查新北市坪林區九芎林段倒吊子小段 51 地號土地附近 (TWD97 : X325381、Y2754480) 疑似變異地點，現況為

變異點編號	權責單位	所在縣市	查證結果	變異類型/行為	內容描述
					除草，無明顯開挖整地之情形（詳照片）。
21110814017	臺北水源特 定區管理局	新北市 烏來區	合法	種植	現場查有除草之情事，無明顯開挖整地之情形
21110814018	臺北水源特 定區管理局	新北市 烏來區	合法	其他	現況查有除草之情事，無明顯開挖整地之情形
21110814019	臺北水源特 定區管理局	新北市 雙溪區	違規	種植	108年7月30日現場勘查新北市坪林區灣潭段幼瀨小段35-22地號附近（TWD97：X318658、Y2758236）疑似變異地點，現況為茶園更新，本局擬函請坪林區公所於權責卓處。
21110814020	臺北水源特 定區管理局	新北市 雙溪區	合法	種植	108年7月30日現場勘查新北市雙溪區料角坑段糞箕湖小段49地號附近（TWD97：X330034、Y2761449）疑似變異地點，現況為種植作物，無明顯開挖整地之情形。
21110814021	臺北水源特 定區管理局	新北市 雙溪區	違規	其他	108年8月15日現場勘查新北市雙溪區溪尾寮段溪尾寮小段45、59地號土地附近（TWD97：X332653、Y2762606）疑似變異地點，現況為建物，本局已錄案，後續即依相關規定辦理。」





高頻率第 2 期 (10814) 違規變異查報紀錄

第 10814 期中央管河川水庫變異 (編號 20410814006) 查證回報成果

變異點資訊			
變遷期別	10814 期	監測類型	中央管河川水庫
變異點編號	20410814006	圖幅資訊	9520-4-081 饒平
參考地籍		變異點面積	550.39 平方公尺
中心點坐標	E:199298.00 N:2632216.78		
前期衛星影像 (SPOT6) 拍攝日期 (05/12/2019)		後期衛星影像 (SPOT7) 拍攝日期 (06/15/2019)	
			
彩色航照圖 		電子地圖 	
回報資訊			
權責單位	第四河川局	查報日期	08/01/2019
查證結果	違規	變異類型	傾倒廢棄物、土
內容描述	一、本件係日前本局查獲 128 越堤遭傾倒廢棄物位置，本案已移請雲林地檢署及環保警察偵辦中。二、文擬呈閱後存查。		




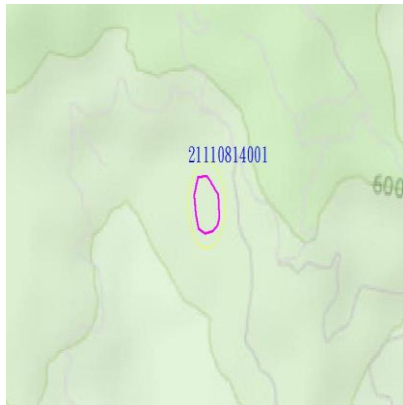
<p>現地照片</p>	
-------------	--

第 10814 期中央管河川水庫變異 (編號 21010814001) 查證回報成果

變異點資訊			
變遷期別	10814 期	監測類型	中央管河川水庫
變異點編號	21010814001	圖幅資訊	9622-4-070 十一份
參考地籍		變異點面積	650.25 平方公尺
中心點坐標	E:275205.96 N:2748995.20		
前期衛星影像 (SPOT6) 拍攝日期 (04/04/2019)		後期衛星影像 (SPOT7) 拍攝日期 (06/06/2019)	
			
彩色航照圖 		電子地圖 	
回報資訊			
權責單位	第十河川局	查報日期	07/26/2019
查證結果	違規	變異類型	整地
內容描述	現況已函文桃園市政府查處在案		





<p>現地照片</p>			
-------------	--	--	--


第 10814 期中央管河川水庫變異 (編號 21110814001) 查證回報成果

變異點資訊			
變遷期別	10814 期	監測類型	中央管河川水庫
變異點編號	21110814001	圖幅資訊	9722-4-017 橫坪
參考地籍	灣潭段粗窟小段 29-19 號	變異點面積	4909.86 平方公尺
中心點坐標	E:317692.20 N:2760635.70		
前期衛星影像 (SPOT7) 拍攝日期 (04/08/2019)		後期衛星影像 (SPOT6) 拍攝日期 (06/28/2019)	
			
彩色航照圖		電子地圖	
			
回報資訊			
權責單位	臺北水源特定區管理局	查報日期	08/02/2019
查證結果	違規	變異類型	整地
內容描述	108 年 7 月 30 日現場勘查新北市坪林區灣潭段粗窟小段 29-19 地號附近 (TWD97 : X318523 、 Y2760432) 疑似變異地點，現況為整地，本局擬檢具相關資料函請新北市政府本於權責卓處。		



<p>現地照片</p>	 <p>非植生 裸露地</p>
-------------	---

第 10814 期中央管河川水庫變異 (編號 21110814002) 查證回報成果

變異點資訊			
變遷期別	10814 期	監測類型	中央管河川水庫
變異點編號	21110814002	圖幅資訊	9722-4-019 樟空子
參考地籍	大粗坑段大粗坑小段 228-59 號	變異點面積	3997.16 平方公尺
中心點坐標	E:322839.89 N:2760817.06		
前期衛星影像 (SPOT7) 拍攝日期 (04/08/2019)		後期衛星影像 (SPOT6) 拍攝日期 (06/28/2019)	
			
彩色航照圖		電子地圖	
			
回報資訊			
權責單位	臺北水源特定區管理局	查報日期	08/02/2019
查證結果	違規	變異類型	種植
內容描述	108 年 7 月 30 日現場勘查新北市坪林區大粗坑段大粗坑小段 228-59 地號附近 (TWD97 : X323671 、 Y2760613) 疑似變異地點，現況為茶園更新，本局擬函請坪林區公所於權責卓處。		





<p>現地照片</p>	 <p>茶園</p>
-------------	--


第 10814 期中央管河川水庫變異 (編號 21110814003) 查證回報成果

變異點資訊			
變遷期別	10814 期	監測類型	中央管河川水庫
變異點編號	21110814003	圖幅資訊	9722-4-020 漁光
參考地籍	大舌湖段大舌湖小段 44 號	變異點面積	387.54 平方公尺
中心點坐標	E:323950.21 N:2762646.04		
前期衛星影像 (SPOT7) 拍攝日期 (04/08/2019)		後期衛星影像 (SPOT6) 拍攝日期 (06/28/2019)	
			
彩色航照圖		電子地圖	
			
回報資訊			
權責單位	臺北水源特定區管理局	查報日期	08/02/2019
查證結果	違規	變異類型	種植
內容描述	108 年 7 月 30 日現場勘查新北市坪林區大舌湖段大舌湖小段 44 地號附近 (TWD97 : X324781、Y2762442) 疑似變異地點，現況為茶園更新，本局擬函請坪林區公所於權責卓處。		

<p>現地照片</p>	 <p>茶園</p>
-------------	--

第 10814 期中央管河川水庫變異 (編號 21110814008) 查證回報成果

變異點資訊			
變遷期別	10814 期	監測類型	中央管河川水庫
變異點編號	21110814008	圖幅資訊	9722-4-027 灣潭
參考地籍	灣潭段粗窟小段 35-3 號	變異點面積	299.58 平方公尺
中心點坐標	E:317868.19 N:2759796.61		
前期衛星影像 (SPOT7) 拍攝日期 (04/08/2019)		後期衛星影像 (SPOT6) 拍攝日期 (06/28/2019)	
			
彩色航照圖		電子地圖	
			
回報資訊			
權責單位	臺北水源特定區管理局	查報日期	08/01/2019
查證結果	違規	變異類型	其他
內容描述	108 年 7 月 30 日現場勘查新北市坪林區灣潭段粗窟小段 35-3 地號附近 (TWD97 : X318699 、 Y2759593) 疑似變異地點，現況為一水池，本局擬檢具相關資料函請新北市政府本於權責卓處。		

<p>現地照片</p>	 <p>水池</p>
-------------	--

第 10814 期中央管河川水庫變異 (編號 21110814009) 查證回報成果

變異點資訊			
變遷期別	10814 期	監測類型	中央管河川水庫
變異點編號	21110814009	圖幅資訊	9722-4-027 灣潭
參考地籍	灣潭段幼瀨小段 35-22 號	變異點面積	5425.18 平方公尺
中心點坐標	E:317827.72 N:2758439.84		
前期衛星影像 (SPOT7) 拍攝日期 (04/08/2019)		後期衛星影像 (SPOT6) 拍攝日期 (06/28/2019)	
			
彩色航照圖		電子地圖	
			
回報資訊			
權責單位	臺北水源特定區管理局	查報日期	08/02/2019
查證結果	違規	變異類型	種植
內容描述	108 年 7 月 30 日現場勘查新北市坪林區灣潭段幼瀨小段 35-22 地號附近 (TWD97 : X318658 、 Y2758236) 疑似變異地點，現況為茶園更新，本局擬函請坪林區公所於權責卓處。		

<p>現地照片</p>	 <p>茶園更新</p>
-------------	--

第 10814 期中央管河川水庫變異 (編號 21110814010) 查證回報成果





變異點資訊			
變遷期別	10814 期	監測類型	中央管河川水庫
變異點編號	21110814010	圖幅資訊	9722-4-028 水柳腳
參考地籍	鱸魚堀段仁里坂小段 109-27 號	變異點面積	1474.44 平方公尺
中心點坐標	E:318997.39 N:2758149.88		
前期衛星影像 (SPOT7) 拍攝日期 (04/08/2019)		後期衛星影像 (SPOT6) 拍攝日期 (06/28/2019)	
			
彩色航照圖		電子地圖	
			
回報資訊			
權責單位	臺北水源特定區管理局	查報日期	08/08/2019
查證結果	違規	變異類型	其他
內容描述	108 年 7 月 30 日現場勘查新北市坪林區鱸魚堀段仁里坂小段 109-27 地號土地附近 (TWD97 : X319828 、 Y2757946) 疑似變異地點，現況為建物，本局已錄案並依建築法即違章建築處理辦法等規定續處。」		

現地照片



現況為建物

第 10814 期中央管河川水庫變異 (編號 21110814011) 查證回報成果

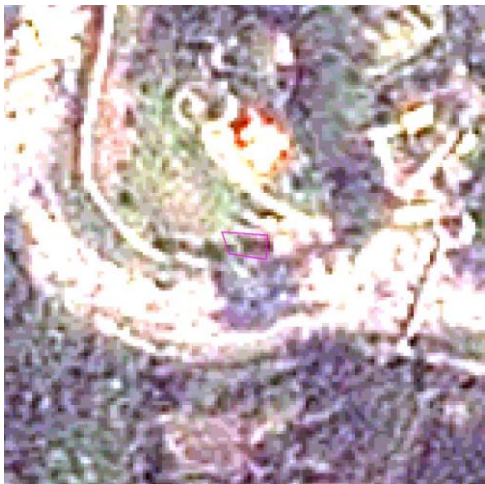



變異點資訊			
變遷期別	10814 期	監測類型	中央管河川水庫
變異點編號	21110814011	圖幅資訊	9722-4-029 坪林
參考地籍	鱸魚堀段鱸魚堀小段 4 號	變異點面積	280.14 平方公尺
中心點坐標	E:320804.94 N:2758755.53		
前期衛星影像 (SPOT7) 拍攝日期 (04/08/2019)		後期衛星影像 (SPOT6) 拍攝日期 (06/28/2019)	
			
彩色航照圖		電子地圖	
			
回報資訊			
權責單位	臺北水源特定區管理局	查報日期	08/09/2019
查證結果	違規	變異類型	其他
內容描述	108 年 8 月 1 日現場勘查新北市坪林區鱸魚堀段鱸魚堀小段 4 地號土地附近 (TWD97 : X321636 、 Y2758552) 疑似變異地點，現場有一鐵皮棚架，本局擬檢具相關資料函請新北市政府本於權責卓處。		

現地照片



鐵皮棚架

第 10814 期中央管河川水庫變異 (編號 21110814015) 查證回報成果





變異點資訊			
變遷期別	10814 期	監測類型	中央管河川水庫
變異點編號	21110814015	圖幅資訊	9722-4-038 九芎林
參考地籍	九芎林段九芎林小段 218-11 號	變異點面積	195.89 平方公尺
中心點坐標	E:320397.68 N:2756623.72		
前期衛星影像 (SPOT7) 拍攝日期 (04/08/2019)		後期衛星影像 (SPOT6) 拍攝日期 (06/28/2019)	
			
彩色航照圖 		電子地圖 	
回報資訊			
權責單位	臺北水源特定區管理局	查報日期	08/09/2019
查證結果	違規	變異類型	其他
內容描述	108 年 7 月 30 日現場勘查新北市坪林區九芎林段九芎林小段 218-11 地號土地附近 (TWD97 : X321228 、 Y2756420) 疑似變異地點，現場有一鋼骨結構，本局已錄案並依建築法及違章建築處理辦法等規定續處。		

現地照片







鋼骨結構

第 10814 期中央管河川水庫變異 (編號 21110814019) 查證回報成果

變異點資訊			
變遷期別	10814 期	監測類型	中央管河川水庫
變異點編號	21110814019	圖幅資訊	9722-1-004 破子寮
參考地籍	大平段大平小段 76 號	變異點面積	405.84 平方公尺
中心點坐標	E:333790.93 N:2763750.43		
前期衛星影像 (SPOT7) 拍攝日期 (04/08/2019)	後期衛星影像 (SPOT6) 拍攝日期 (06/28/2019)		
			
彩色航照圖	電子地圖		
			
回報資訊			
權責單位	臺北水源特定區管理局	查報日期	08/01/2019
查證結果	違規	變異類型	種植
內容描述	108 年 7 月 30 日現場勘查新北市坪林區灣潭段幼瀨小段 35-22 地號附近 (TWD97 : X318658、Y2758236) 疑似變異地點，現況為茶園更新，本局擬函請坪林區公所於權責卓處。		
現地照片			

第 10814 期中央管河川水庫變異 (編號 21110814021) 查證回報成果

變異點資訊			
變遷期別	10814 期	監測類型	中央管河川水庫
變異點編號	21110814021	圖幅資訊	9722-1-013 太平
參考地籍	新北市雙溪區溪尾寮段 溪尾寮小段 45、59 號	變異點面積	146.34 平方公尺
中心點坐標	E:331821.60 N:2762809.75		
前期衛星影像 (SPOT7) 拍攝日期 (04/08/2019)		後期衛星影像 (SPOT6) 拍攝日期 (06/28/2019)	
			
彩色航照圖		電子地圖	
			
回報資訊			
權責單位	臺北水源特定區管理局	查報日期	08/21/2019
查證結果	違規	變異類型	其他
內容描述	108 年 8 月 15 日現場勘查新北市雙溪區溪尾寮段溪尾寮小段 45、59 地號土地附近 (TWD97 : X332653、Y2762606) 疑似變異地點，現況為建物，本局已錄案，後續即依相關規定辦理。」		

現地照片

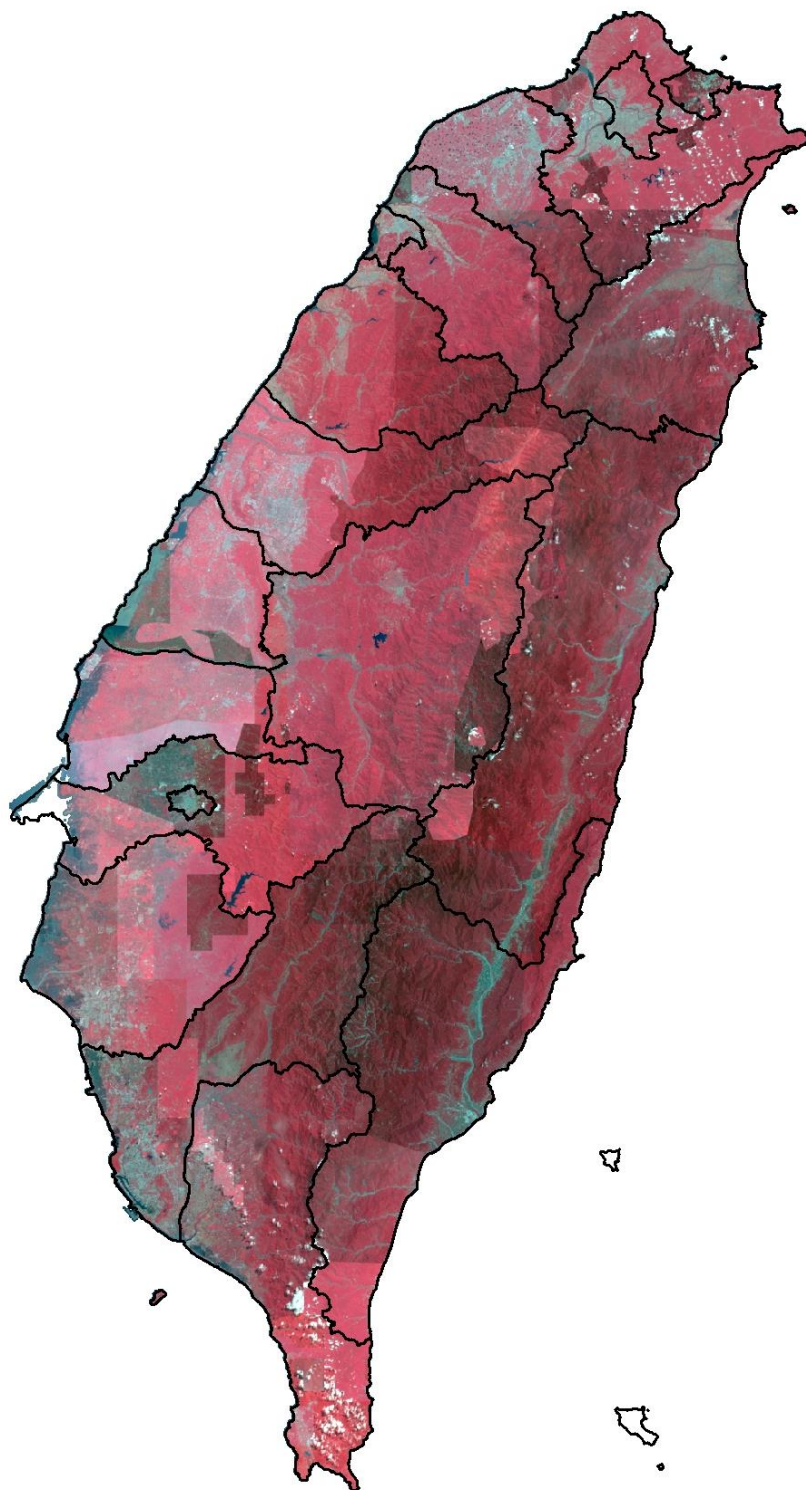


現況為建物

每 2 月 1 次：第 4 期 (10804) 查報成果

第 4 期 (10804) 衛星影像使用

前期影像使用 108 年 6 月 1 日至 108 年 6 月 30 日衛星影像，後期影像使用 108 年 7 月 1 日至 7 月 31 日衛星影像



第 10804 期全台衛星影像圖

第 4 期 (10804) 查報成果統計

本期通報日期為 108 年 8 月 19 日，總共通報 47 個通報點。

第 10804 期河川區域通報點查證結果統計

回報成果	小計	合計
合法	23	47
違規	8	
已知工程	16	
未回報	0	

資料統計至 109 年 01 月 14 日

第 10804 期河川區域通報點回報認定結果

變異點編號	權責單位	所在縣市	查證結果	變異類型/行為	內容描述
20110804001	第一河川局	宜蘭縣大同鄉	合法	其他	整地種植高麗菜
20110804002	第一河川局	宜蘭縣大同鄉	合法	種植	種植高麗菜
20110804003	第一河川局	宜蘭縣大同鄉	合法	種植	無明顯變異
20210804001	第二河川局	苗栗縣三灣鄉	已知工程	工程施作	苗栗縣政府辦理北橫道路工程施作，現況無違規情事。
20210804002	第二河川局	苗栗縣頭屋鄉	合法	其他	現場位於苗栗縣頭屋鄉頭屋二小段頭屋大橋上游河川公地勘查無明顯變異
20210804003	第二河川局	新竹縣芎林鄉	合法	其他	河床放置消波塊之情事，現況無發現明顯變異之情形
20210804004	第二河川局	新竹縣峨眉鄉	合法	其他	經現勘查為河道水流改變，現場無明顯變異。
20310804001	第三河川局	臺中市北屯區	已知工程	工程施作	工務課辦理 108 年度搶險工程
20310804002	第三河川局	臺中市北屯區	合法	其他	廊子溪(廊子坑橋)下游萬代福企業公司認養範圍，現場雜草。

變異點編號	權責單位	所在縣市	查證結果	變異類型/行為	內容描述
20310804003	第三河川局	彰化縣芬園鄉	合法	種植	私有地種植。
20310804004	第三河川局	南投縣草屯鎮	合法	其他	無明顯變異
20310804005	第三河川局	南投縣埔里鎮	合法	其他	無明顯變異。
20310804006	第三河川局	南投縣國姓鄉	合法	其他	無明顯變異。
20310804007	第三河川局	臺中市和平區	合法	其他	雜草叢生。
20410804001	第四河川局	雲林縣二崙鄉	已知工程	工程施作	一、本案經查係本局自強橋下游疏浚工程便道及配厚施工產生之變異，現場附近未發現不法情事。二、文擬呈閱後存查。
20410804002	第四河川局	南投縣水里鄉	合法	改變流路	一、經查應為連日豪大雨流路改變稍有淤塞現象，另巡查附近區域未發現有非法之情事。二、文呈閱後擬存查。
20410804003	第四河川局	南投縣集集鎮	已知工程	工程施作	一、變異點顯示位置係為疏濬工程工區，未發現不法情事。二、文呈閱後擬存查。
20410804004	第四河川局	南投縣水里鄉	合法	整地	一、經查為民眾申請河川公地種植整地，另巡查附近區域未發現有非法之情事。二、文呈閱後擬存查。
20410804005	第四河川局	南投縣水里鄉	已知工程	工程施作	一、經查為南投縣府疏濬工程工區範圍內，另巡查附近區域未發現非法之情事。二、文呈閱後擬存查。
20410804006	第四河川局	南投縣仁愛鄉	已知工程	工程施作	一、經查為本局工務課澆注置放防汛塊工區，另巡查附近區域未

變異點編號	權責單位	所在縣市	查證結果	變異類型/行為	內容描述
					發現有非法之情事。二、文呈閱後擬存查。
20510804001	第五河川局	臺南市白河區	合法	其他	行政院農業委員會水土保持局臺南分局，糞箕湖木屐寮野溪整治工程施作護坡工程。
20510804002	第五河川局	雲林縣虎尾鎮	合法	種植	無明顯變異
20610804001	第六河川局	嘉義縣大埔鄉	已知工程	工程施作	經查該變異位置為嘉義縣大埔鄉射兔潭段 76 地號，係為南水局發包護岸修復工程所產生之變異情形。
20710804001	第七河川局	屏東縣新園鄉	已知工程	工程施作	經查為 108 年度屏東縣政府辦理之東港溪布袋蓮清除工程,因工程施作所產生之變異。
20710804002	第七河川局	高雄市大樹區	合法	其他	帆布覆蓋防止雜草叢生
20710804003	第七河川局	高雄市旗山區	已知工程	工程施作	為本局「旗山溪溪洲抽水站對岸河段採售分離計畫」疏濬工程工區範圍，目前現場因連日大雨運輸便道崩塌無法進入，由右岸拍照，應為工區施作產生變異。
20710804004	第七河川局	屏東縣九如鄉	合法	其他	現場為舊有漁塭，將水排放後產生變異。
20710804005	第七河川局	屏東縣萬巒鄉	已知工程	工程施作	經查為本局辦理萬巒大橋上游流域防災減災工程，因河道工程施作所產生之變異。
20710804006	第七河川局	屏東縣高樹鄉	合法	其他	經現勘結果為低窪地積水造成之現象。
20710804007	第七河川局	屏東縣里港鄉	已知工程	工程施作	本期辦理之隘寮溪堤防河川環境改善工程
20910804001	第九河川局	花蓮縣鳳林鎮	合法	其他	花蓮溪方文良君申請許可稻田旁雜草清除情形



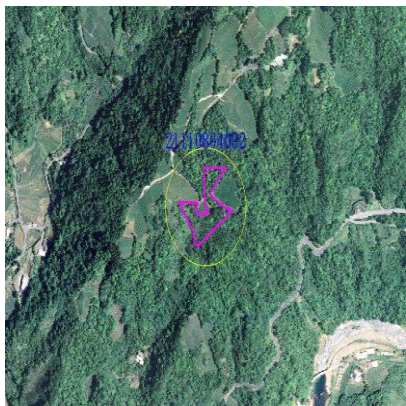

變異點編號	權責單位	所在縣市	查證結果	變異類型/行為	內容描述
20910804002	第九河川局	花蓮縣壽豐鄉	已知工程	工程施作	本局 108 年花蓮溪緊急搶險工程，為防止河道沖刷 193 線道坡址，影響道路安全公務課發包工程
20910804003	第九河川局	花蓮縣壽豐鄉	合法	其他	本局核准許林希能君申請許可西瓜田旁之臨時棚架
21010804001	第十河川局	新北市三峽區	已知工程	工程施作	本局施作橫溪右岸粗坑上下游堤防工程（一工區）
21010804002	第十河川局	新北市五股區	已知工程	工程施作	108 年度新北市高灘地景觀維護工作(第 3 區)沼澤雜草清除雜草清除
21010804003	第十河川局	新北市五股區	已知工程	工程施作	108 年度新北市高灘地景觀維護工作(第 3 區)沼澤雜草清除
21010804004	第十河川局	新北市三重區	已知工程	工程施作	新北市政府設置機車練習場。
21110804001	臺北水源特定區管理局	新北市坪林區	合法	種植	108 年 8 月 21 日現場勘查新北市坪林區大粗坑段大粗坑小段 14 地號土地附近（TWD97：X323226、Y2760536）疑似變異地點，現況為農地種植作物，無明顯開挖整地之情形。」
21110804002	臺北水源特定區管理局	新北市坪林區	違規	其他	108 年 8 月 21 日現場勘查新北市坪林區大粗坑段大粗坑小段 228-59、228-39、48-9、44-14 四筆地號附近（TWD97：X323698、Y2760638）疑似變異地點，現況為茶園更新，本局函請坪林區公所於權責卓處。」
21110804003	臺北水源特定區管理局	新北市坪林區	違規	其他	108 年 8 月 21 日現場勘查新北市坪林區大舌湖段大舌湖小段 45-20 地號附近（TWD97：X324665、Y2762811）疑似變

變異點編號	權責單位	所在縣市	查證結果	變異類型/行為	內容描述
					異地點，現場有一座墳墓，本局擬檢具相關資料函請新北市政府本於權責卓處。
21110804004	臺北水源特 定區管理局	新北市 石碇區	違規	其他	108 年 8 月 27 日現場勘查新北市石碇區小格頭段直潭小段 19 地號土地附近 (TWD97 : X316569、Y2759028) 疑似變異地點，現況為建物，本局已錄案，後續依建築法等相關規定續處。
21110804005	臺北水源特 定區管理局	新北市 坪林區	違規	整地	108 年 8 月 28 日現場勘查新北市坪林區鱸魚堀段仁里坂小段 109-71 地號附近 (TWD97 : X319849、Y2758026) 疑似變異地點，現況為整地，本局擬檢具相關資料函請新北市政府本於權責卓處。
21110804006	臺北水源特 定區管理局	新北市 坪林區	違規	其他	108 年 8 月 28 日現場勘查新北市坪林區鱸魚堀段仁里坂小段 109-27 地號土地附近 (TWD97 : X319815、Y2757948) 疑似變異地點，現況查為 103 北水使字第 003 號使用執照建築物，涉及二工行為一節，已依規定查報在案，後續依相關規定續處。
21110804007	臺北水源特 定區管理局	新北市 坪林區	違規	其他	108 年 8 月 28 日現場勘查新北市坪林區九芎林段九芎林小段 38、47、47-1 地號土地附近 (TWD97 : X 321284、Y2757799) 疑似變異地點，現況

變異點編號	權責單位	所在縣市	查證結果	變異類型/行為	內容描述
					為建物，本局已錄案，後續即依建築法等相關規定續處。
21110804008	臺北水源特 定區管理局	新北市 坪林區	合法	其他	108 年 8 月 28 日現場勘查新北市坪林區九芎林段九芎林小段 33-4 地號土地附近 (TWD97 : X321278、Y2757708) 疑似變異地點，現況為鐵皮棚架，查係爭鐵皮棚架於 99 年航空影像即已存在，為 101 年 4 月 2 日前之既存違建，現地無明顯開挖整地之情形。
21110804009	臺北水源特 定區管理局	新北市 坪林區	違規	其他	108 年 8 月 27 日現場勘查新北市坪林區金瓜寮段 68 號地號土地附近 (TWD97 : X 318708、Y 2756151) 疑似變異地點，現場有一鐵皮棚架，本局業已錄案，後續即依建築法等相關規定續處。
21110804010	臺北水源特 定區管理局	新北市 坪林區	違規	其他	108 年 9 月 2 日現場勘查新北市坪林區九芎林段石槽小段 120-11 地號土地附近 (TWD97 : X323972、Y2754230) 疑似變異地點，現況為鋼筋結構物，本局已錄案後續即依建築法等相關規定續處，係爭地點新闢水泥鋪面部份，本局擬檢具相關資料函請新北市政府本於權責卓處。





第 4 期 (10804) 違規變異查報紀錄

第 10804 期中央管河川水庫變異 (編號 21110804002) 查證回報成果

變異點資訊			
變遷期別	10804 期	監測類型	中央管河川水庫
變異點編號	21110804002	圖幅資訊	9722-4-019 樟空子
參考地籍	新北市坪林區大粗坑段 大粗坑小段 228-59、 228-39、48-9、44- 14 號	變異點面積	7825.5 平方公尺
中心點坐標	E:322867.48 N:2760841.95		
前期衛星影像 (SPOT7) 拍攝日期 (04/08/2019)		後期衛星影像 (SPOT6) 拍攝日期 (07/27/2019)	
			
彩色航照圖		電子地圖	
			
回報資訊			
權責單位	臺北水源特定區管理局	查報日期	08/27/2019
查證結果	違規	變異類型	其他

內容描述	108 年 8 月 21 日現場勘查新北市坪林區大粗坑段大粗坑小段 228-59、228-39、48-9、44-14 四筆地號附近 (TWD97 : X323698、Y2760638) 疑似變異地點，現況為茶園更新，本局函請坪林區公所於權責卓處。」
現地照片	 <p data-bbox="882 701 1011 741">茶園更新</p>

第 10804 期中央管河川水庫變異 (編號 21110804003) 查證回報成果

變異點資訊			
變遷期別	10804 期	監測類型	中央管河川水庫
變異點編號	21110804003	圖幅資訊	9722-4-020 漁光
參考地籍	新北市坪林區大舌湖段 大舌湖小段 45-20 號	變異點面積	732.54 平方公尺
中心點坐標	E:323833.83 N:2763014.56		
前期衛星影像 (SPOT7) 拍攝日期 (04/08/2019)		後期衛星影像 (SPOT6) 拍攝日期 (07/27/2019)	
			
彩色航照圖		電子地圖	
			
回報資訊			
權責單位	臺北水源特定區管理局	查報日期	08/27/2019
查證結果	違規	變異類型	其他
內容描述	108 年 8 月 21 日現場勘查新北市坪林區大舌湖段大舌湖小段 45-20 地號附近 (TWD97 : X324665、Y2762811) 疑似變異地點，現場有一座墳墓，本局擬檢具相關資料函請新北市政府本於權責卓處。		

現地照片






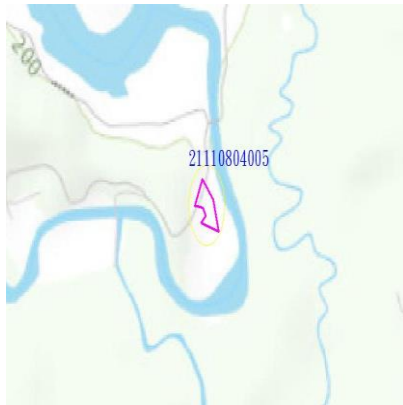
現場有一座墳墓

第 10804 期中央管河川水庫變異 (編號 21110804004) 查證回報成果

變異點資訊			
變遷期別	10804 期	監測類型	中央管河川水庫
變異點編號	21110804004	圖幅資訊	9722-4-027 灣潭
參考地籍	新北市石碇區小格頭段直潭小段 19 號	變異點面積	951.68 平方公尺
中心點坐標	E:315737.87 N:2759232.30		
前期衛星影像 (SPOT7) 拍攝日期 (04/08/2019)		後期衛星影像 (SPOT6) 拍攝日期 (07/27/2019)	
			
彩色航照圖		電子地圖	
			
回報資訊			
權責單位	臺北水源特定區管理局	查報日期	09/04/2019
查證結果	違規	變異類型	其他
內容描述	108 年 8 月 27 日現場勘查新北市石碇區小格頭段直潭小段 19 地號土地附近 (TWD97 : X316569 、 Y2759028) 疑似變異地點，現況為建物，本局已錄案，後續依建築法等相關規定續處。		

<p>現地照片</p>	 <p>建物</p>
-------------	--

第 10804 期中央管河川水庫變異 (編號 21110804005) 查證回報成果

變異點資訊			
變遷期別	10804 期	監測類型	中央管河川水庫
變異點編號	21110804005	圖幅資訊	9722-4-028 水柳腳
參考地籍	新北市坪林區鱸魚堀段 仁里坂小段 109-71 號	變異點面積	2406.63 平方公尺
中心點坐標	E:319018.76 N:2758229.55		
前期衛星影像 (SPOT7) 拍攝日期 (04/08/2019)		後期衛星影像 (SPOT6) 拍攝日期 (07/27/2019)	
			
彩色航照圖		電子地圖	
			
回報資訊			
權責單位	臺北水源特定區管理局	查報日期	08/30/2019
查證結果	違規	變異類型	整地
內容描述	108 年 8 月 28 日現場勘查新北市坪林區鱸魚堀段仁里坂小段 109-71 地號附近 (TWD97 : X319849、Y2758026) 疑似變異地點，現況為整地，本局擬檢具相關資料函請新北市政府本於權責卓處。		

現地照片



整地

第 10804 期中央管河川水庫變異 (編號 21110804006) 查證回報成果





變異點資訊			
變遷期別	10804 期	監測類型	中央管河川水庫
變異點編號	21110804006	圖幅資訊	9722-4-028 水柳腳
參考地籍	新北市坪林區鱸魚堀段仁里坂小段 109-27 號	變異點面積	1441.19 平方公尺
中心點坐標	E:318984.13 N:2758152.19		
前期衛星影像 (SPOT7) 拍攝日期 (04/08/2019)		後期衛星影像 (SPOT6) 拍攝日期 (07/27/2019)	
			
彩色航照圖		電子地圖	
			
回報資訊			
權責單位	臺北水源特定區管理局	查報日期	08/30/2019
查證結果	違規	變異類型	其他
內容描述	108 年 8 月 28 日現場勘查新北市坪林區鱸魚堀段仁里坂小段 109-27 地號土地附近 (TWD97 : X319815、Y2757948) 疑似變異地點，現況查為 103 北水使字第 003 號使用執照建築物，涉及二工行為一節，已依規定查報在案，後續依相關規定續處。		

現地照片







建築物

第 10804 期中央管河川水庫變異 (編號 21110804007) 查證回報成果

變異點資訊			
變遷期別	10804 期	監測類型	中央管河川水庫
變異點編號	21110804007	圖幅資訊	9722-4-028 水柳腳
參考地籍	新北市坪林區九芎林段 九芎林小段 38、47、 47-1 號	變異點面積	568.58 平方公尺
中心點坐標	E:320453.73 N:2758003.05		
前期衛星影像 (SPOT6) 拍攝日期 (03/21/2019)		後期衛星影像 (SPOT6) 拍攝日期 (07/27/2019)	
			
彩色航照圖		電子地圖	
			
回報資訊			
權責單位	臺北水源特定區管理局	查報日期	09/09/2019
查證結果	違規	變異類型	其他
內容描述	108 年 8 月 28 日現場勘查新北市坪林區九芎林段九芎林小段 38、47、47-1 地號土地附近 (TWD97 : X 321284、Y2757799) 疑似變異地點，現況為建物，本局已錄案，後續即依建築法等相關規定續處。		

<p>現地照片</p>	 <p>現況為建物</p>
-------------	---

第 10804 期中央管河川水庫變異 (編號 21110804009) 查證回報成果





變異點資訊			
變遷期別	10804 期	監測類型	中央管河川水庫
變異點編號	21110804009	圖幅資訊	9722-4-037 金瓜寮
參考地籍	新北市坪林區金瓜寮段 68 號	變異點面積	210.46 平方公尺
中心點坐標	E:317877.46 N:2756354.33		
前期衛星影像 (SPOT7) 拍攝日期 (04/08/2019)		後期衛星影像 (SPOT6) 拍攝日期 (07/27/2019)	
			
彩色航照圖		電子地圖	
			
回報資訊			
權責單位	臺北水源特定區管理局	查報日期	09/04/2019
查證結果	違規	變異類型	其他
內容描述	108 年 8 月 27 日現場勘查新北市坪林區金瓜寮段 68 號地號土地附近 (TWD97 : X 318708 、 Y 2756151) 疑似變異地點，現場有一鐵皮棚架，本局業已錄案，後續即依建築法等相關規定續處。		

現地照片



鐵皮棚架

第 10804 期中央管河川水庫變異 (編號 21110804010) 查證回報成果

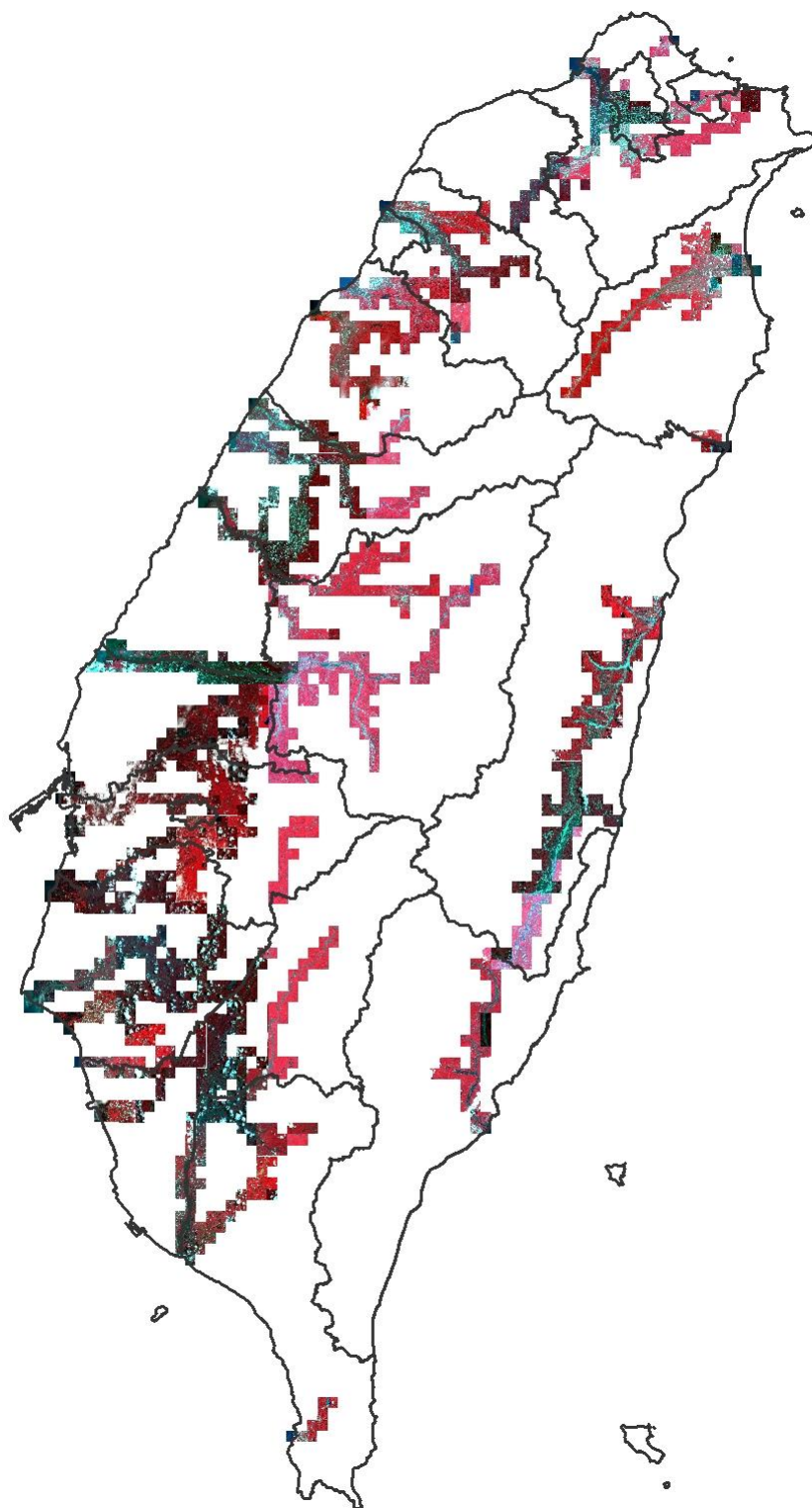
變異點資訊			
變遷期別	10804 期	監測類型	中央管河川水庫
變異點編號	21110804010	圖幅資訊	9722-4-049 磨婆寮山
參考地籍	新北市坪林區九芎林段 石槽小段 120-11 號	變異點面積	1580.54 平方公尺
中心點坐標	E:323141.62 N:2754433.69		
前期衛星影像 (SPOT7) 拍攝日期 (04/08/2019)	後期衛星影像 (SPOT6) 拍攝日期 (07/27/2019)		
			
彩色航照圖	電子地圖		
			
回報資訊			
權責單位	臺北水源特定區管理局	查報日期	09/09/2019
查證結果	違規	變異類型	其他
內容描述	108 年 9 月 2 日現場勘查新北市坪林區九芎林段石槽小段 120-11 地號土地附近 (TWD97 : X323972 、 Y2754230) 疑似變異地點，現況為鋼筋結構物，本局已錄案後續即依建築法等相關規定續處，係爭地點新闢水泥鋪面部份，本局擬檢具相關資料函請新北市政府本於權責卓處。		

<p>現地照片</p>	 <p>現況為鋼筋結構物</p>
-------------	--

高頻率每月 1 次：第 3 期 (10815 期) 查報成果

高頻率第 3 期 (10815) 衛星影像使用

前期影像使用 108 年 7 月 1 日至 108 年 7 月 31 日衛星影像，後期影像使用 108 年 8 月 1 日至 8 月 31 日衛星影像。



第 10815 期全台衛星影像圖

高頻率第 3 期 (10815) 查報成果統計

本期通報日期為 108 年 9 月 26 日，總共通報 73 個通報點。

第 10815 期河川區域通報點查證結果統計

回報成果	小計	合計
合法	37	73
違規	6	
已知工程	28	
不屬於其管轄範圍	2	
未回報	0	

資料統計至 109 年 01 月 14 日

第 10815 期河川區域通報點回報認定結果

變異點編號	權責單位	所在縣市	查證結果	變異類型/行為	內容描述
20110815001	第一河川局	宜蘭縣大同鄉	合法	其他	種植使用道路。
20110815002	第一河川局	宜蘭縣南澳鄉	合法	其他	無有顯變異
20210815001	第二河川局	新竹縣橫山鄉	合法	其他	現場為遮布除草；無發現明顯變異之情形
20210815002	第二河川局	新竹縣竹東鎮	合法	其他	現況巡查為雜草叢生，無發現明顯變異之情形。
20310815001	第三河川局	南投縣草屯鎮	已知工程	工程施作	經查烏溪烏嘴潭人工湖工程計畫工程施工，經詢問中水局現場工地主任(林明寬正工程司)表示該處係施作低水護岸。
20310815002	第三河川局	南投縣草屯鎮	已知工程	工程施作	溪頭堤防防災減災工程
20310815003	第三河川局	南投縣草屯鎮	已知工程	工程施作	溪頭堤防防災減災工程
20310815004	第三河川局	南投縣草屯鎮	已知工程	工程施作	溪頭堤防防災減災工程

變異點編號	權責單位	所在縣市	查證結果	變異類型/行為	內容描述
20310815005	第三河川局	南投縣 南投市	已知工程	工程施作	本局災修工程。
20310815006	第三河川局	臺中市 東區	已知工程	工程施作	本局管理課水門維護工程
20310815007	第三河川局	臺中市 大肚區	合法	其他	大肚圳取水口施工所致。
20310815008	第三河川局	彰化縣 彰化市	合法	其他	私有地聖安段 21 號，無明顯變異。
20310815009	第三河川局	臺中市 大里區	已知工程	工程施作	臺中市政府辦理頭汴坑溪溜冰場工程
20310815010	第三河川局	臺中市 烏日區	合法	種植	國有財產署 798 地號，無明顯變異。
20310815011	第三河川局	臺中市 后里區	合法	其他	空曠地區。
20310815012	第三河川局	臺中市 后里區	合法	其他	雜草枯萎。
20310815013	第三河川局	南投縣 草屯鎮	已知工程	工程施作	經查係國道 6 號雙冬高架橋 A1 橋台保護工程施工
20310815014	第三河川局	南投縣 埔里鎮	合法	其他	無明顯變異。
20310815015	第三河川局	南投縣 埔里鎮	合法	其他	無明顯變異。
20310815016	第三河川局	臺中市 東勢區	已知工程	工程施作	本局大甲溪運輸便道工程
20310815017	第三河川局	苗栗縣 泰安鄉	合法	其他	雜草枯萎。
20310815018	第三河川局	苗栗縣 卓蘭鎮	合法	其他	雜草叢生。
20310815019	第三河川局	臺中市 石岡區	合法	其他	雜草，無明顯變化。
20410815001	第四河川局	南投縣 竹山鎮	已知工程	工程施作	1,經至現場查勘，系為本局工務課辦理之“加走寮溪河道整理工

變異點編號	權責單位	所在縣市	查證結果	變異類型/行為	內容描述
					程”施工後之變異，巡防周邊河床未發現不法之情事。2,擬文呈閱後存查。
20410815002	第四河川局	南投縣竹山鎮	已知工程	工程施作	一、經查為高工局國道三號濁水溪工程工區範圍內，另巡查附近區域未發現有不法之情事。二、文呈閱後擬存查。
20410815003	第四河川局	南投縣水里鄉	合法	改變流路	一、經查為流路改變，另巡查附近區域未發現有非法之情事。二、文呈閱後擬存查。
20410815004	第四河川局	南投縣水里鄉	已知工程	工程施作	一、經查為本局郡坑段疏濬土石工區，另巡查附近區域未發現非法之情事。二、文呈閱後擬存查。
20410815005	第四河川局	南投縣仁愛鄉	已知工程	工程施作	一、經查為本局濁水溪新武界橋下游左岸防災減災工程第三工區，另巡查附近區域未發現有非法之情事。二、文呈閱後擬存查。
20510815001	第五河川局	嘉義縣中埔鄉	合法	整地	該處現地為 RC 鋪面，致生地貌變異，尚無發現異常。
20510815002	第五河川局	臺南市白河區	合法	其他	現場查核時，初步核對通報地點為河川區域外(如付照片)。
20510815003	第五河川局	雲林縣斗南鎮	已知工程	工程施作	河道整理本局工程
20510815004	第五河川局	嘉義縣大林鎮	合法	其他	竹子砍除(勘查影像檔為 9/26，其餘 10/2 勘查影像檔為重複登打誤傳)
20510815005	第五河川局	雲林縣水林鄉	合法	整地	農田整地情形。
20510815006	第五河川局	嘉義縣中埔鄉	已知工程	工程施作	為本局防汛堆置場消波塊進出產生變異。

變異點編號	權責單位	所在縣市	查證結果	變異類型/行為	內容描述
20510815007	第五河川局	嘉義縣中埔鄉	合法	其他	現地無發現異常情形，疑因河床蘆葦開花期間，地貌改變造成變異。
20510815008	第五河川局	雲林縣斗六市	已知工程	工程施作	本局工務課發包工程施作
20510815009	第五河川局	雲林縣古坑鄉	合法	其他	本局工務課工程施作
20610815001	第六河川局	臺南市安南區	合法	整地	經查為漁民出入欲整理便道方便通行。
20610815002	第六河川局	臺南市安南區	合法	整地	經查為台南市安南區北興段 788 地號，為民眾整地鋪蓋黑色塑膠布所產生之變異。
20610815003	第六河川局	臺南市永康區	已知工程	工程施作	經查為台南市永康區三民段 1828 地號，台南市政府工務局辦理永安橋改建工程，現有機具施作中。
20610815004	第六河川局	臺南市善化區	已知工程	工程施作	經查為台南市善化區東勢寮段 R62 地號，為本局工務課施作水門搶險工程所產生變異
20610815005	第六河川局	臺南市官田區	已知工程	工程施作	經查為台南市官田區三塊厝段 198-11 地號，為本局工務課施作曾文溪橋上游護岸改善工程
20610815006	第六河川局	臺南市永康區	合法	整地	經查為台南市永康區三民段 257 地號，民眾整地所產生之變異。
20710815001	第七河川局	屏東縣九如鄉	合法	其他	現場為私有土地，澆灌水泥板。
20710815002	第七河川局	屏東縣竹田鄉	已知工程	工程施作	經查為屏東縣環保局辦理之東港溪與龍頸溪排水水質淨化工程，並經申請本局審核許可在案。
20710815003	第七河川局	屏東縣高樹鄉	合法	其他	水防道路旁空地雜草枯萎變異情形。

變異點編號	權責單位	所在縣市	查證結果	變異類型/行為	內容描述
20710815004	第七河川局	屏東縣里港鄉	已知工程	工程施作	屏東縣政府疏濬工程
20810815001	第八河川局	臺東縣關山鎮	已知工程	工程施作	防汛塊場工程
20910815001	第九河川局	花蓮縣鳳林鎮	合法	其他	為本局核准台電 69K 鳳林光復線 #2 鐵塔基礎新建工程，現場查無違規情形
21010815001	第十河川局	新北市蘆洲區	已知工程	工程施作	本件為蘆洲抽水站渠道整理工程施作，致使植生變化。
21010815002	第十河川局	新北市三重區	已知工程	工程施作	本件為重陽抽水站渠道整理，現場植生復原中。
21010815003	第十河川局	新北市三重區	已知工程	工程施作	本件為新北市政府設置機車練習場，為合法已知工程。
21010815004	第十河川局	臺北市士林區	不屬於其管轄範圍	其他	不屬於本局管轄範圍
21010815005	第十河川局	臺北市中正區	不屬於其管轄範圍	其他	不屬本局管轄範圍
21110815001	臺北水源特定區管理局	新北市烏來區	合法	其他	經查疑似變異點位於檜山段 17 地號土地附近，因係爭地點為國有林地，本局已於 108 年 10 月 1 日水臺管字第 10802027430 號函請行政院農業委員會本於權責派員勘查續處。
21110815002	臺北水源特定區管理局	新北市烏來區	合法	其他	經查疑似變異點位於檜山段 18 地號土地附近，因係爭地點為國有林地，本局已於 108 年 10 月 1 日水臺管字第 10802027430 號函請行政院農業委員會本於權責派員勘查續處。
21110815003	臺北水源特定區管理局	新北市烏來區	合法	其他	清除雜草無明顯開挖整地之情事



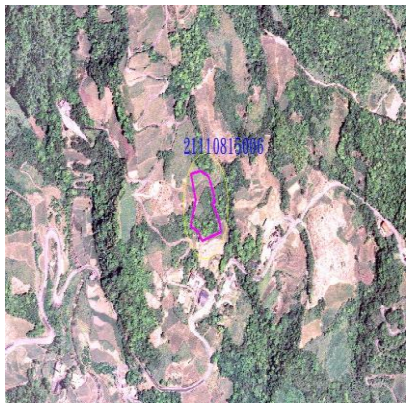

變異點編號	權責單位	所在縣市	查證結果	變異類型/行為	內容描述
21110815004	臺北水源特 定區管理局	新北市 烏來區	合法	其他	清除雜草無明顯開挖整地之情事
21110815005	臺北水源特 定區管理局	新北市 坪林區	合法	其他	108年10月1日現場勘查新北市坪林區大粗坑段大粗坑小段16-12、16-20地號土地附近(TWD97: X321417、Y2761912)疑似變異地點,現況為除草,無明顯開挖整地之情形
21110815006	臺北水源特 定區管理局	新北市 坪林區	違規	其他	108年10月1日現場勘查新北市坪林區大舌湖段大舌湖小段204-32地號附近(TWD97: X324665、Y2762404)疑似變異地點,現況為茶園更新,本局函請坪林區公所於權責卓處。
21110815007	臺北水源特 定區管理局	新北市 坪林區	違規	其他	108年10月1日現場勘查新北市坪林區大舌湖段大舌湖小段204-32地號附近(TWD97: X324590、Y2762326)疑似變異地點,現況為茶園更新,本局函請坪林區公所於權責卓處。
21110815008	臺北水源特 定區管理局	新北市 新店區	合法	其他	經空拍機所攝照片比對圈繪疑似有建物處,實際未有建物,僅清除雜草之情事
21110815009	臺北水源特 定區管理局	新北市 坪林區	違規	其他	108年10月4日現場勘查新北市坪林區灣潭段幼瀨小段35-7地號附近(TWD97: X318927、Y2758101)疑似變異地點,現況為茶園更新,本局函請坪林區公所於權責卓處。
21110815010	臺北水源特 定區管理局	新北市 坪林區	違規	其他	108年10月4日現場勘查新北市坪林區鱒魚堀段仁里坂小段109-27地號附近(TWD97:

變異點編號	權責單位	所在縣市	查證結果	變異類型/行為	內容描述
					X319776、Y2757942) 疑似變異地點，現況為新建擋土牆，本局檢具相關資料函請新北市政府本於權責卓處。
21110815011	臺北水源特 定區管理局	新北市 新店區	合法	其他	清除雜草之情事
21110815012	臺北水源特 定區管理局	新北市 石碇區	已知工程	工程施作	108 年 10 月 7 日現場勘查新北市石碇區小格頭段車門寮小段 225 地號土地附近 (TWD97 : X310470、Y2757207) 疑似變異地點，現況為舊有崩塌段噴漿工程，無明顯開挖整地之情形。
21110815013	臺北水源特 定區管理局	新北市 石碇區	已知工程	工程施作	108 年 10 月 7 日現場勘查新北市石碇區小格頭段車門寮小段 225 地號土地附近 (TWD97 : X310530、Y2757401) 疑似變異地點，現況為舊有崩塌段噴漿工程，無明顯開挖整地之情形。
21110815014	臺北水源特 定區管理局	新北市 坪林區	違規	其他	108 年 10 月 4 日現場勘查新北市坪林區金瓜寮段 12-2 地號附近 (TWD97 : X319309、Y2757233) 疑似變異地點，現況為茶園更新，本局函請坪林區公所於權責卓處。
21110815015	臺北水源特 定區管理局	新北市 坪林區	違規	整地	108 年 10 月 4 日現場勘查新北市坪林區鱸魚堀段鱸魚堀小段 378-4 地號附近 (TWD97 : X319901、Y2756583) 疑似變異地點，現況疑為整地，本局檢具相關資料函請新北市政府本於權責卓處。

變異點編號	權責單位	所在縣市	查證結果	變異類型/行為	內容描述
21110815016	臺北水源特 定區管理局	新北市 烏來區	合法	其他	經查疑似變異點位於哪咿段 44 地號土地附近，因係爭地點為國有林地，本局已於 108 年 10 月 1 日水臺管字第 10802027430 號函請行政院農業委員會本於權責派員勘查續處。
21110815017	臺北水源特 定區管理局	新北市 烏來區	合法	其他	經查疑似變異點位於模古段 9 地號土地附近，因係爭地點為國有林地，本局已於 108 年 10 月 1 日水臺管字第 10802027430 號函請行政院農業委員會本於權責派員勘查續處。
21110815018	臺北水源特 定區管理局	新北市 雙溪區	合法	種植	108 年 10 月 5 日現場勘查新北市雙溪區大平段破子寮小段 78 地號土地附近 (TWD97 : X335421、Y2764357) 疑似變異地點，現況為舊有農地種植，無明顯開挖整地之情形。
21310815001	南區水資源 局	高雄市 燕巢區	已知工程	工程施作	空庫防淤





高頻率第 3 期 (10815) 違規變異查報紀錄

第 10815 期中央管河川水庫變異 (編號 21110815006) 查證回報成果

變異點資訊			
變遷期別	10815 期	監測類型	中央管河川水庫
變異點編號	21110815006	圖幅資訊	9722-4-020 漁光
參考地籍	新北市坪林區大舌湖段 大舌湖小段 204-32 號	變異點面積	6486.11 平方公尺
中心點坐標	E:323834.40 N:2762608.11		
前期衛星影像 (SPOT7) 拍攝日期 (04/08/2019)		後期衛星影像 (SPOT6) 拍攝日期 (08/14/2019)	
			
彩色航照圖 		電子地圖 	
回報資訊			
權責單位	臺北水源特定區管理局	查報日期	10/01/2019
查證結果	違規	變異類型	其他
內容描述	108 年 10 月 1 日現場勘查新北市坪林區大舌湖段大舌湖小段 204-32 地號附近 (TWD97 : X324665、Y2762404) 疑似變異地點，現況為茶園更新，本局函請坪林區公所於權責卓處。		





<p>現地照片</p>	 <p>茶園更新</p>
-------------	--

第 10815 期中央管河川水庫變異 (編號 21110815007) 查證回報成果

變異點資訊			
變遷期別	10815 期	監測類型	中央管河川水庫
變異點編號	21110815007	圖幅資訊	9722-4-020 漁光
參考地籍	新北市坪林區大舌湖段 大舌湖小段 204-32 號	變異點面積	599.97 平方公尺
中心點坐標	E:323758.97 N:2762529.52		
前期衛星影像 (SPOT7) 拍攝日期 (04/08/2019)	後期衛星影像 (SPOT6) 拍攝日期 (08/14/2019)		
			
彩色航照圖	電子地圖		
			
回報資訊			
權責單位	臺北水源特定區管理局	查報日期	10/01/2019
查證結果	違規	變異類型	其他
內容描述	108 年 10 月 1 日現場勘查新北市坪林區大舌湖段大舌湖小段 204-32 地號附近 (TWD97 : X324590、Y2762326) 疑似變異地點，現況為茶園更新，本局函請坪林區公所於權責卓處。		


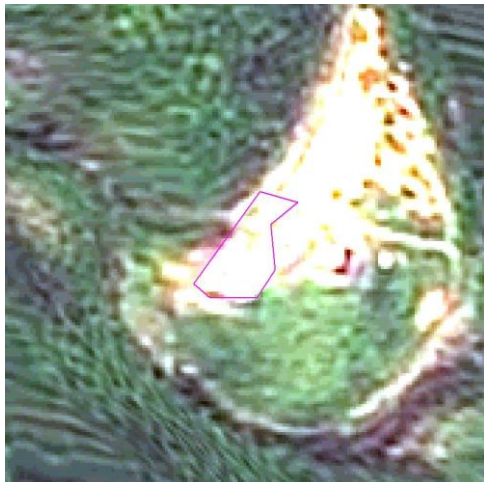


<p>現地照片</p>	 <p>茶園更新</p>
-------------	--


第 10815 期中央管河川水庫變異 (編號 21110815009) 查證回報成果

變異點資訊			
變遷期別	10815 期	監測類型	中央管河川水庫
變異點編號	21110815009	圖幅資訊	9722-4-027 灣潭
參考地籍	新北市坪林區灣潭段幼瀨小段 35-7 號	變異點面積	1085.07 平方公尺
中心點坐標	E:318096.03 N:2758304.40		
前期衛星影像 (SPOT6) 拍攝日期 (07/27/2019)		後期衛星影像 (SPOT6) 拍攝日期 (08/14/2019)	
			
彩色航照圖 		電子地圖 	
回報資訊			
權責單位	臺北水源特定區管理局	查報日期	10/05/2019
查證結果	違規	變異類型	其他
內容描述	108 年 10 月 4 日現場勘查新北市坪林區灣潭段幼瀨小段 35-7 地號附近 (TWD97 : X318927 、 Y2758101) 疑似變異地點，現況為茶園更新，本局函請坪林區公所於權責卓處。		


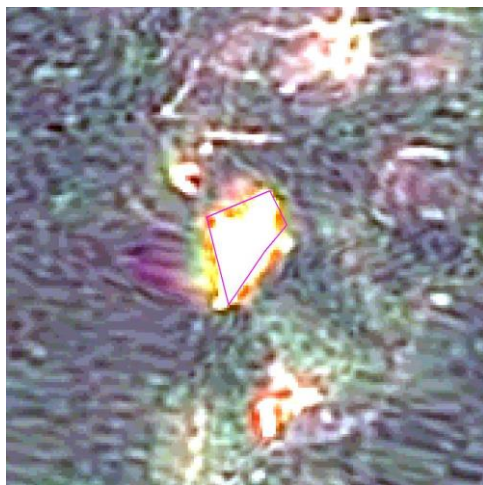
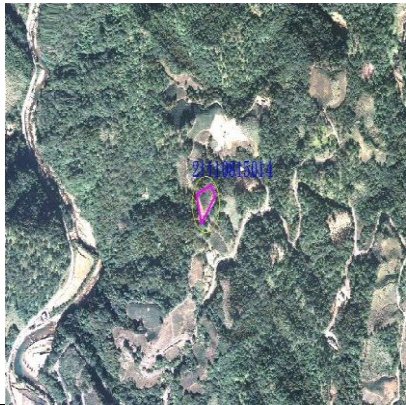

<p>現地照片</p>	 <p>茶園更新</p>
-------------	--


第 10815 期中央管河川水庫變異 (編號 21110815010) 查證回報成果

變異點資訊			
變遷期別	10815 期	監測類型	中央管河川水庫
變異點編號	21110815010	圖幅資訊	9722-4-028 水柳腳
參考地籍	新北市坪林區鱸魚堀段 仁里坂小段 109-27 號	變異點面積	1546.51 平方公尺
中心點坐標	E:318945.54 N:2758146.00		
前期衛星影像 (SPOT7) 拍攝日期 (04/08/2019)		後期衛星影像 (SPOT6) 拍攝日期 (08/14/2019)	
			
彩色航照圖 		電子地圖 	
回報資訊			
權責單位	臺北水源特定區管理局	查報日期	10/05/2019
查證結果	違規	變異類型	其他
內容描述	108 年 10 月 4 日現場勘查新北市坪林區鱸魚堀段仁里坂小段 109-27 地號附近 (TWD97 : X319776、Y2757942) 疑似變異地點，現況為新建擋土牆，本局檢具相關資料函請新北市政府本於權責卓處。		



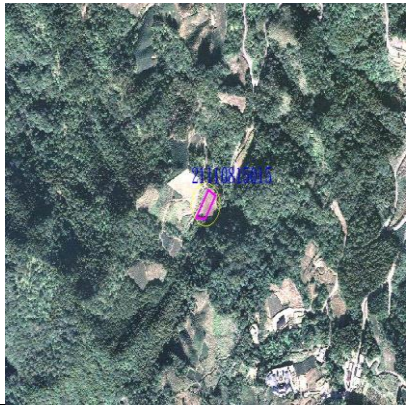

<p>現地照片</p>	 <p>新建擋土牆</p>
-------------	---

第 10815 期中央管河川水庫變異 (編號 21110815014) 查證回報成果

變異點資訊			
變遷期別	10815 期	監測類型	中央管河川水庫
變異點編號	21110815014	圖幅資訊	9722-4-038 九芎林
參考地籍	新北市坪林區金瓜寮段 12-2 號	變異點面積	1372.97 平方公尺
中心點坐標	E:318478.40 N:2757437.06		
前期衛星影像 (SPOT7) 拍攝日期 (04/08/2019)		後期衛星影像 (SPOT6) 拍攝日期 (08/14/2019)	
			
彩色航照圖 		電子地圖 	
回報資訊			
權責單位	臺北水源特定區管理局	查報日期	10/08/2019
查證結果	違規	變異類型	其他
內容描述	108 年 10 月 4 日現場勘查新北市坪林區金瓜寮段 12-2 地號附近 (TWD97 : X319309 、 Y2757233) 疑似變異地點，現況為茶園更新，本局函請坪林區公所於權責卓處。		

<p>現地照片</p>	 <p>茶園更新</p>
-------------	--

第 10815 期中央管河川水庫變異 (編號 21110815015) 查證回報成果

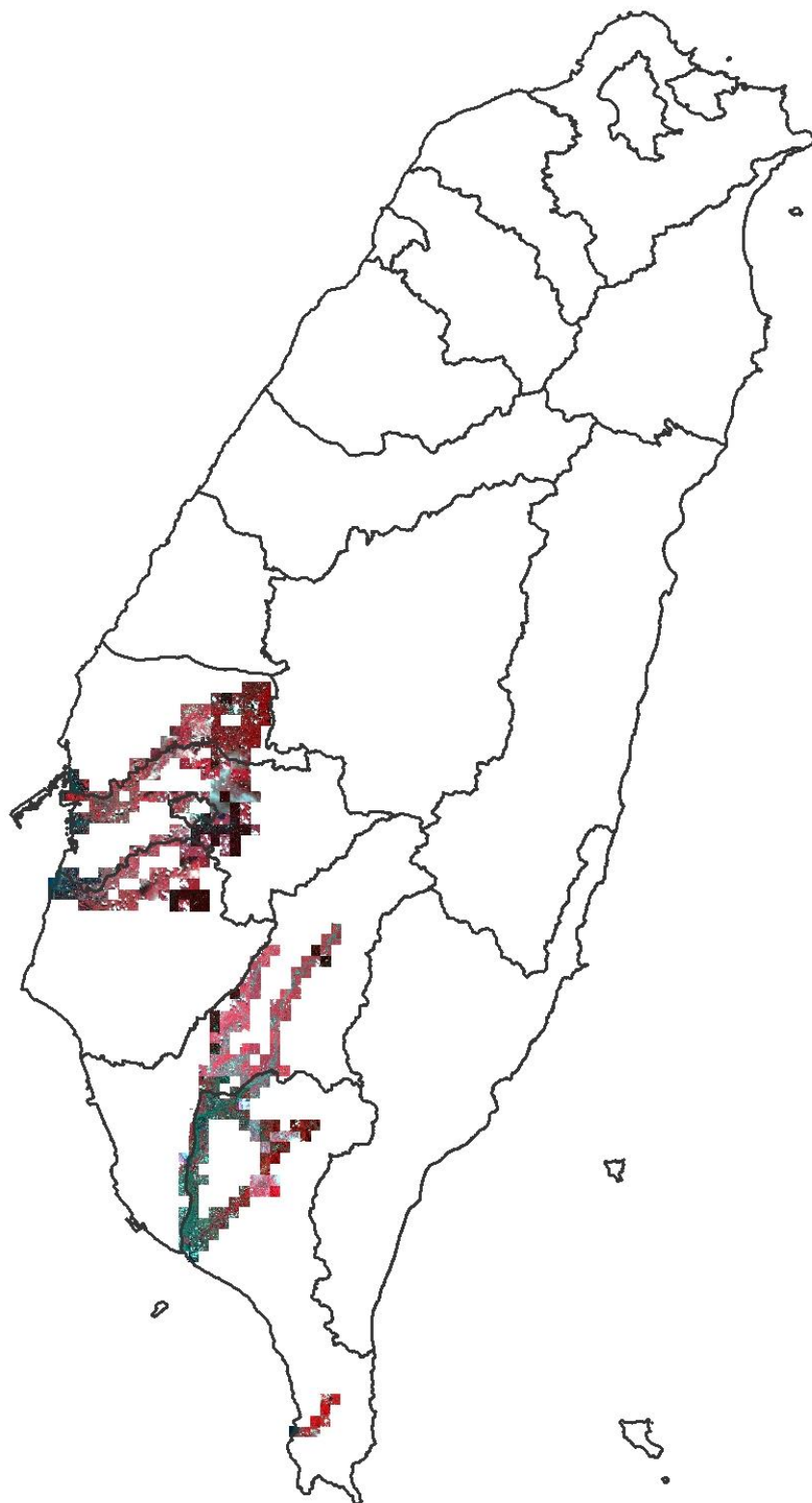
變異點資訊			
變遷期別	10815 期	監測類型	中央管河川水庫
變異點編號	21110815015	圖幅資訊	9722-4-038 九芎林
參考地籍	新北市坪林區鱸魚堀段 鱸魚堀小段 378-4 號	變異點面積	899.56 平方公尺
中心點坐標	E:319070.19 N:2756786.90		
前期衛星影像 (SPOT7) 拍攝日期 (04/08/2019)		後期衛星影像 (SPOT6) 拍攝日期 (08/14/2019)	
			
彩色航照圖 		電子地圖 	
回報資訊			
權責單位	臺北水源特定區管理局	查報日期	10/09/2019
查證結果	違規	變異類型	整地
內容描述	108 年 10 月 4 日現場勘查新北市坪林區鱸魚堀段鱸魚堀小段 378-4 地號附近 (TWD97 : X 319901、Y2756583) 疑似變異地點，現況疑為整地，本局檢具相關資料函請新北市政府本於權責卓處。		

<p>現地照片</p>	 <p>整地</p>
-------------	--

高頻率每兩週 1 次：第 1 期 (10821 期) 查報成果

每兩週 1 次第 1 期 (10821) 衛星影像使用

前期影像使用 108 年 8 月 1 日至 108 年 8 月 31 日衛星影像，後期影像使用 108 年 9 月 1 日至 9 月 14 日衛星影像。



第 10821 期全台衛星影像圖

每兩週 1 次第 1 期 (10821) 查報成果統計

本期通報日期為 108 年 10 月 01 日，總共通報 18 個通報點。

第 10821 期河川區域通報點查證結果統計

回報成果	小計	合計
合法	15	18
違規	0	
已知工程	3	
未回報	0	

資料統計至 109 年 01 月 14 日

第 10821 期河川區域通報點回報認定結果

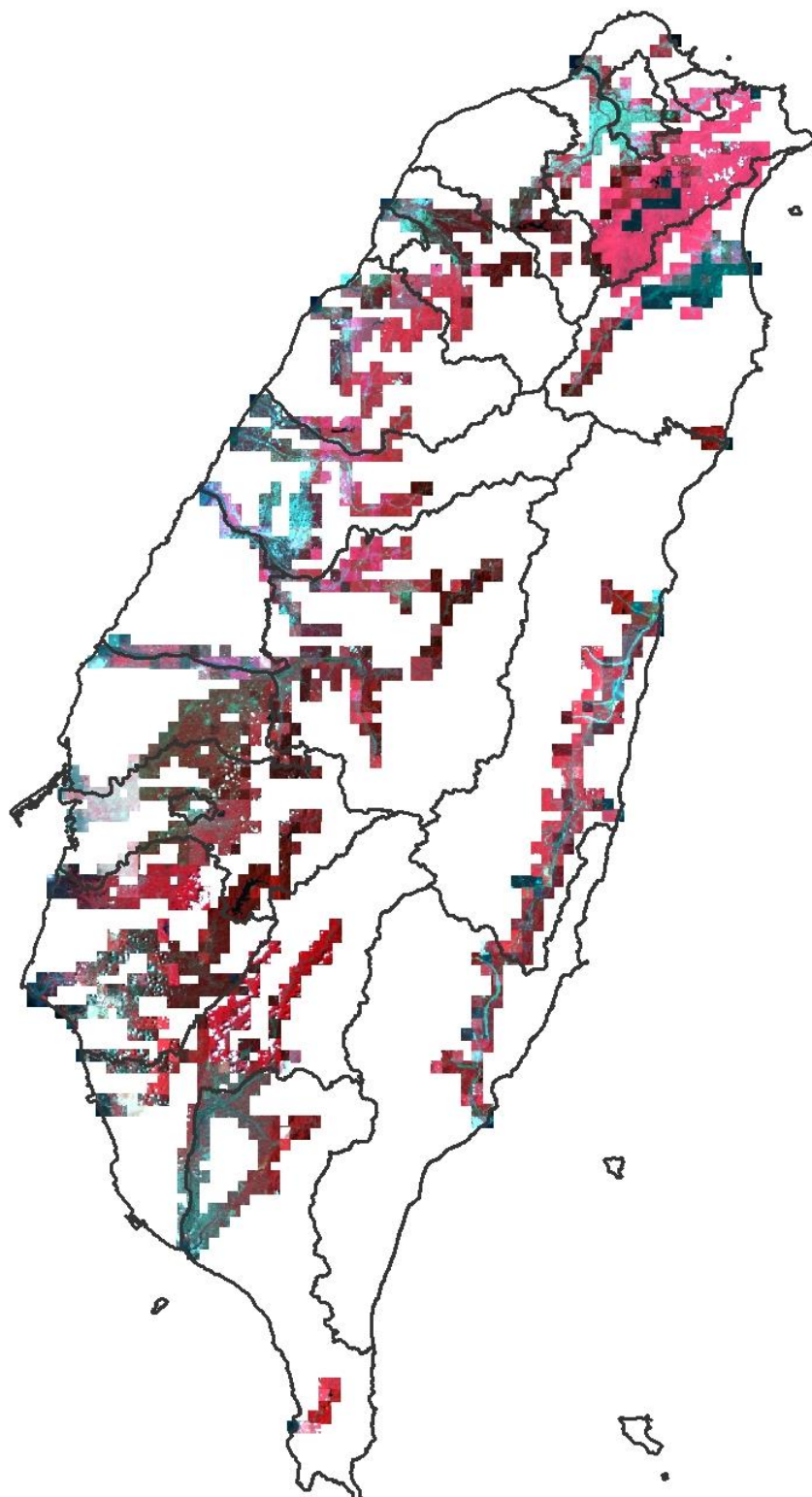
變異點編號	權責單位	所在縣市	查證結果	變異類型/行為	內容描述
20510821001	第五河川局	嘉義縣水上鄉	合法	整地	湖子內排水抽水站，位於八掌溪河川去內之排水渠道整理，產生變異。
20510821002	第五河川局	嘉義縣中埔鄉	合法	整地	行水道旁灘地雜草鏟除，致地貌改變，無發現異常情事。
20510821003	第五河川局	嘉義縣水上鄉	合法	改變流路	行水道旁灘地，因早期豪雨造成地面裸露地貌改變。
20510821004	第五河川局	嘉義縣鹿草鄉	合法	其他	河道旁灘地，未有植被覆蓋，現場地貌未有異常改變。
20510821005	第五河川局	嘉義縣義竹鄉	合法	其他	本局發包八掌溪五間厝堤防 37 - 38 疏濬工區
20510821006	第五河川局	雲林縣北港鎮	合法	整地	北港溪河川區域內農田整地情形。
20510821007	第五河川局	嘉義縣番路鄉	合法	整地	變異點處因雜草剷除，致產生變異。
20510821008	第五河川局	雲林縣斗六市	合法	其他	無明顯變異。
20510821009	第五河川局	雲林縣斗南鎮	已知工程	工程施作	工程施作
20510821010	第五河川局	嘉義縣竹崎鄉	合法	其他	雜草清除。

變異點編號	權責單位	所在縣市	查證結果	變異類型/行為	內容描述
20710821001	第七河川局	高雄市大樹區	合法	其他	現場雜草枯萎，無明顯變易情形。
20710821002	第七河川局	高雄市大樹區	合法	其他	農民為進出方便，鋪設塑膠帆布，產生變異。
20710821003	第七河川局	高雄市旗山區	已知工程	工程施作	為本局堤防工程施作範圍
20710821004	第七河川局	屏東縣萬巒鄉	已知工程	工程施作	經查係本局辦理之 108 年度東港溪上游搶險工程
20710821005	第七河川局	高雄市旗山區	合法	整地	現場為平整，無明顯變異情形。
20710821006	第七河川局	高雄市六龜區	合法	種植	種植整地
20710821007	第七河川局	屏東縣里港鄉	合法	其他	水池乾涸所產生之變異現場無明顯變異
20710821008	第七河川局	屏東縣高樹鄉	合法	其他	水體變化，積水

每 2 月 1 次：第 5 期 (10805) 查報成果

第 5 期 (10805) 衛星影像使用

前期影像使用 108 年 9 月 1 日至 108 年 9 月 14 日衛星影像，後期影像使用 108 年 9 月 15 日至 9 月 30 日衛星影像



第 10805 期全台衛星影像圖

第 5 期 (10805) 查報成果統計

本期通報日期為 108 年 10 月 18 日，總共通報 71 個通報點。

第 10805 期河川區域通報點查證結果統計

回報成果	小計	合計
合法	36	71
違規	5	
已知工程	30	
未回報	0	

資料統計至 109 年 01 月 14 日

第 10805 期河川區域通報點回報認定結果

變異點編號	權責單位	所在縣市	查證結果	變異類型/行為	內容描述
20110805001	第一河川局	宜蘭縣 員山鄉	已知工程	工程施作	本局已知工程(蘭陽溪壯圍堤防加高防災減災工程 - 員山段塊石取方區)
20110805002	第一河川局	宜蘭縣 五結鄉	已知工程	工程施作	本案經查為宜蘭縣政府辦理「二結抽水站及引水渠道新建工程」工區範圍內。
20110805003	第一河川局	宜蘭縣 五結鄉	合法	種植	本案經查為本局許可種植戶林明標君(五結鄉大吉段 R207 地號)，現地種植使用，其它無異常情事。
20210805001	第二河川局	苗栗縣 銅鑼鄉	已知工程	工程施作	苗栗縣銅鑼鄉西崗段河川公地本局辦理芎蕉灣防災減災工程
20210805002	第二河川局	新竹縣 竹北市	合法	其他	雜草移除，無明顯變異
20210805003	第二河川局	新竹縣 竹北市	合法	其他	無明顯變異,現況為雜草叢生
20310805001	第三河川局	臺中市 東區	已知工程	工程施作	本局工務課辦理 108 年度大里溪水系及筏子溪河段緊急搶險工程

變異點編號	權責單位	所在縣市	查證結果	變異類型/行為	內容描述
20310805002	第三河川局	臺中市 烏日區	合法	其他	經現場勘查無明顯變異。
20310805003	第三河川局	臺中市 烏日區	已知工程	工程施作	本局工務課烏溪水系設施維修改善工程施工所致。
20310805004	第三河川局	南投縣 草屯鎮	已知工程	工程施作	烏溪烏嘴潭人工湖工程計畫運輸便道
20310805005	第三河川局	臺中市 后里區	合法	其他	雜草枯萎。
20310805006	第三河川局	臺中市 新社區	合法	種植	種植許可案件
20410805001	第四河川局	雲林縣 西螺鎮	合法	整地	一、本案經查係種植許可整地案件，現場整地剷除雜木產生之變異。二、文擬呈閱後存查。
20410805002	第四河川局	南投縣 竹山鎮	已知工程	工程施作	1、經至現場勘查，系本局清水溪中崎堤段河川環境改善工程之變異，巡防周邊河床未發現不法之情事。2、擬文呈閱後存查。
20410805003	第四河川局	南投縣 竹山鎮	合法	種植	一、經查為農民種植鳳梨作物，另巡查附近區域未發現有非法情事。二、文呈閱後擬存查。
20410805004	第四河川局	彰化縣 溪州鄉	合法	其他	1、經至現場查勘，系農民雜樹剷除後燃燒之痕跡，查附近河床未發現不法之情事。2、擬文呈閱後存查。
20410805005	第四河川局	彰化縣 溪州鄉	合法	整地	1、經至現場查勘，系農民申請種植整地後之情形，巡防周邊河床未發現不法之情事。2、擬文呈閱後存查。
20410805006	第四河川局	雲林縣 林內鄉	合法	改變流路	一、變異點顯示位置係為水流改變，附近無發現不法之情事。二、文擬呈閱後存查。

變異點編號	權責單位	所在縣市	查證結果	變異類型/行為	內容描述
20410805007	第四河川局	南投縣竹山鎮	合法	其他	一、經查為本局濁水溪枋寮護堤段防災減災工程工區範圍內，另巡查附近區域未發現非法之情事。二、文呈閱後擬存查。
20410805008	第四河川局	南投縣竹山鎮	已知工程	工程施作	一、經查為湖山水庫南岸聯絡渠道二小水力發電工程工區範圍內，另巡查附近區域未發現有非法之情事。二、文呈閱後擬存查。
20410805009	第四河川局	南投縣竹山鎮	已知工程	工程施作	1.本案經前往現場勘查係中水局水力發電工程施工行為，附近河床未發現不法之行為。2.文呈閱後擬存查。
20410805010	第四河川局	南投縣鹿谷鄉	已知工程	工程施作	一、經查因前有豪大雨為本局緊急河道整理工程，另巡查附近區域未發現有非法情事。二、文呈閱後擬存查。
20510805001	第五河川局	嘉義縣水上鄉	合法	整地	整地產生地貌變異。
20510805002	第五河川局	臺南市白河區	已知工程	工程施作	白河區公所施作之行甘橋橋台補強工程工區。
20510805003	第五河川局	臺南市白河區	合法	整地	農民整地後種植蔬菜。
20510805004	第五河川局	臺南市白河區	已知工程	工程施作	嘉南農田水利會施作白河水庫陸挖清淤工程工區。
20510805005	第五河川局	臺南市東山區	合法	其他	本局發包工程施工處。
20510805006	第五河川局	雲林縣莿桐鄉	合法	其他	無明顯變異。
20510805007	第五河川局	雲林縣斗南鎮	已知工程	工程施作	本局工務課新建堤防施工。

變異點編號	權責單位	所在縣市	查證結果	變異類型/行為	內容描述
20510805008	第五河川局	嘉義市東區	已知工程	工程施作	朴子溪 70-72 疏浚工程。
20510805009	第五河川局	嘉義縣民雄鄉	已知工程	工程施作	本局發包工程。
20510805010	第五河川局	嘉義縣民雄鄉	已知工程	工程施作	本局發包工程施作。
20610805001	第六河川局	臺南市安南區	合法	整地	經查為曾文溪下游安南區青草崙段河川公地為漁(蚵)民整地方便人車輛駛入來往安全後所產生之變異點。
20610805002	第六河川局	臺南市東山區	已知工程	工程施作	經查該變異位置為曾文溪茄苓九湖段 948-1 地號旁河川區內未登錄地，係為南水區工程之土方、材料堆置區所產生之變異情形。
20610805003	第六河川局	臺南市楠西區	已知工程	工程施作	經查該變異位置為曾文溪楠西段 948-1 地號旁河川區內未登錄地，係為本局工務課河道整治工程及施工便道所產生之變異情形
20610805004	第六河川局	臺南市官田區	合法	其他	經查為本局管理課先前辦理曾文溪疏濬工程施作管制站所產生變異。
20610805005	第六河川局	臺南市大內區	已知工程	工程施作	經查為本局管理課辦理二溪橋下游處疏浚工程施作管制站所產生變異
20610805006	第六河川局	臺南市玉井區	已知工程	工程施作	經查該變異位置為曾文溪玉井區口宵里段 454-1 地號旁未登錄地，係為本局工務課發包豐里護岸工程取土區所產生之變異情形。
20610805007	第六河川局	臺南市玉井區	合法	其他	經查該變異位置為後堀溪玉井區三埔段 203 地號旁未登錄地，係

變異點編號	權責單位	所在縣市	查證結果	變異類型/行為	內容描述
					為河道沖刷之裸露地，無發現明顯變異情形。
20710805001	第七河川局	屏東縣新園鄉	合法	整地	工程範圍內開闢臨時道路
20710805002	第七河川局	高雄市大樹區	合法	整地	雜草清除現地平整
20710805003	第七河川局	高雄市大樹區	合法	其他	排水溝清除淤泥
20710805004	第七河川局	屏東縣九如鄉	合法	其他	農民覆蓋黑色網子抑制雜草叢生
20710805005	第七河川局	高雄市大樹區	已知工程	工程施作	高屏溪大泉伏流水工程
20710805006	第七河川局	屏東縣新園鄉	合法	整地	現場為整地平整，無明顯違法之情事。
20710805007	第七河川局	高雄市旗山區	已知工程	工程施作	經現勘為：旗山溪旗尾堤防防災減災工程（第三期）
20710805008	第七河川局	高雄市旗山區	已知工程	工程施作	旗尾橋防災減災工程
20710805009	第七河川局	高雄市旗山區	合法	其他	排水清淤
20710805010	第七河川局	屏東縣鹽埔鄉	合法	整地	尚未種植雜草清除
20710805011	第七河川局	屏東縣內埔鄉	合法	其他	本局東港溪成德橋上游減災防災施作太空包工程
20710805012	第七河川局	高雄市美濃區	已知工程	工程施作	荖濃溪高美大橋下游防災減災工程。
20710805013	第七河川局	屏東縣里港鄉	已知工程	工程施作	經現勘為：荖濃溪高美大橋下游河段疏濬工程
20710805014	第七河川局	屏東縣里港鄉	合法	其他	水湮乾枯產生變異。
20710805015	第七河川局	高雄市桃源區	已知工程	工程施作	本局荖濃溪疏通工程施作所產生之變異





變異點編號	權責單位	所在縣市	查證結果	變異類型/行為	內容描述
20810805001	第八河川局	臺東縣 臺東市	合法	種植	有經申請的種植(整地後要重新種植新作物)
20810805002	第八河川局	臺東縣 關山鎮	已知工程	工程施作	水利會關山圳水利發電合法已知工程
20910805001	第九河川局	花蓮縣 卓溪鄉	合法	其他	現場為附近私有地種植民眾曝曬種植用之黑網，並無其他違規情形
20910805002	第九河川局	花蓮縣 玉里鎮	合法	其他	現場為水流沖刷過後之情形，無違規情形
20910805003	第九河川局	花蓮縣 玉里鎮	已知工程	工程施作	本局工務課樂樂溪左岸客城堤段防災減災工程
20910805004	第九河川局	花蓮縣 鳳林鎮	已知工程	工程施作	本局核准台電 69K 鳳林光復線#2 鐵塔基礎新建工程，現場無發現違規情形。(前 20910815001 期變異點已回報)
21010805001	第十河川局	新北市 鶯歌區	合法	種植	雜草枯萎
21110805001	臺北水源特 定區管理局	新北市 烏來區	合法	其他	現況為果園除草之情事
21110805002	臺北水源特 定區管理局	新北市 烏來區	合法	其他	經查疑似變異點位於檜山段 31 地號土地附近，因係爭地點為國有林地，本局已於 108 年 11 月 12 日水臺管字第 10802032200 號函請行政院農業委員會本於權責派員勘查續處。
21110805003	臺北水源特 定區管理局	新北市 坪林區	合法	種植	108 年 10 月 28 日現場勘查新北市坪林區坑子口段竹子易小段 42-46 地號土地附近 (TWD97 : X318953、Y2761014) 疑似變異地點，現況為除草及種植真柏，已於 9 月 2 號查報新北市政府，10 月 18 日辦理會勘在案。


變異點編號	權責單位	所在縣市	查證結果	變異類型/行為	內容描述
21110805004	臺北水源特 定區管理局	新北市 坪林區	違規	種植	108 年 10 月 28 日現場勘查新北市坪林區坑子口段樹梅嶺小段 91-4、93 號地號附近 (TWD97 : X 320307、Y2761287) 疑似變異地點，現況為茶園更新，本局函請坪林區公所於權責卓處。
21110805005	臺北水源特 定區管理局	新北市 坪林區	違規	種植	108 年 11 月 1 日現場勘查新北市坪林區坑子口段樹梅嶺小段 8-14、8-41 地號附近 (TWD97 : X319994、Y2761738) 疑似變異地點，現況為茶園更新，本局函請坪林區公所於權責卓處。
21110805006	臺北水源特 定區管理局	新北市 坪林區	違規	種植	108 年 11 月 1 日現場勘查新北市坪林區坑子口段樹梅嶺小段 8-2 地號附近 (TWD97 : X320082、Y2761633) 疑似變異地點，現況為茶園更新，本局函請坪林區公所於權責卓處。
21110805007	臺北水源特 定區管理局	新北市 石碇區	違規	種植	108 年 11 月 7 日現場勘查新北市石碇區小格頭段大湖小段 45-1 地號附近 (TWD97 : X313817、Y2759501) 疑似變異地點，現況為茶園更新，本局函請石碇區公所於權責卓處。
21110805008	臺北水源特 定區管理局	新北市 新店區	已知工程	工程施作	為台北自來水事業處辦理翡翠原水管工程施作範圍
21110805009	臺北水源特 定區管理局	新北市 新店區	違規	其他	現況為清除雜草及設置木構造設施、石桌之情事，本局擬檢具相關資料函請新北市政府本於權責卓處

變異點編號	權責單位	所在縣市	查證結果	變異類型/行為	內容描述
21110805010	臺北水源特定區管理局	新北市 烏來區	合法	其他	現況為清除雜草之情事



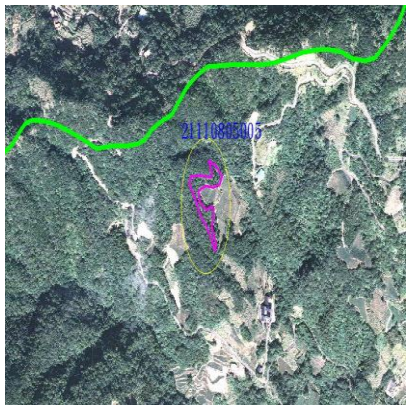

第 5 期 (10805) 違規變異查報紀錄

第 10805 期中央管河川水庫變異 (編號 21110805004) 查證回報成果

變異點資訊			
變遷期別	10805 期	監測類型	中央管河川水庫
變異點編號	21110805004	圖幅資訊	9722-4-018 磨石坑
參考地籍	新北市坪林區坑子口段 樹梅嶺小段 91-4、93 號	變異點面積	1857.86 平方公尺
中心點坐標	E:319476.44 N:2761490.67		
前期衛星影像 (SPOT6) 拍攝日期 (06/28/2019)		後期衛星影像 (SPOT7) 拍攝日期 (09/13/2019)	
			
彩色航照圖		電子地圖	
			
回報資訊			
權責單位	臺北水源特定區管理局	查報日期	10/30/2019
查證結果	違規	變異類型	種植



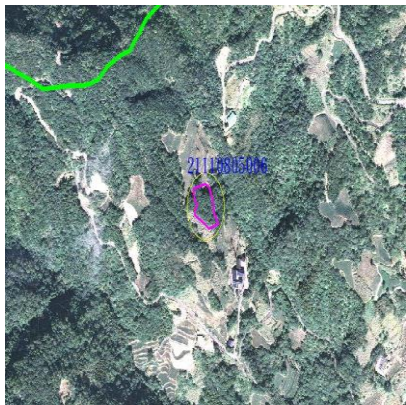

內容描述	108 年 10 月 28 日現場勘查新北市坪林區坑子口段樹梅嶺小段 91-4、93 號地號附近 (TWD97 : X 320307、Y2761287) 疑似變異地點，現況為茶園更新，本局函請坪林區公所於權責卓處。
現地照片	 <p data-bbox="884 645 1013 680">茶園更新</p>

第 10805 期中央管河川水庫變異 (編號 21110805005) 查證回報成果

變異點資訊			
變遷期別	10805 期	監測類型	中央管河川水庫
變異點編號	21110805005	圖幅資訊	9722-4-018 磨石坑
參考地籍	新北市坪林區坑子口段 樹梅嶺小段 8-14、8- 41 號	變異點面積	4565.58 平方公尺
中心點坐標	E:319163.25 N:2761941.91		
前期衛星影像 (SPOT6) 拍攝日期 (06/28/2019)		後期衛星影像 (SPOT7) 拍攝日期 (09/13/2019)	
			
彩色航照圖 		電子地圖 	
回報資訊			
權責單位	臺北水源特定區管理局	查報日期	11/04/2019
查證結果	違規	變異類型	種植
內容描述	108 年 11 月 1 日現場勘查新北市坪林區坑子口段樹梅嶺小段 8-14、8-41 地號附近 (TWD97 : X319994、Y2761738) 疑似變異地點，現況為茶園更新，本局函請坪林區公所於權責卓處。		



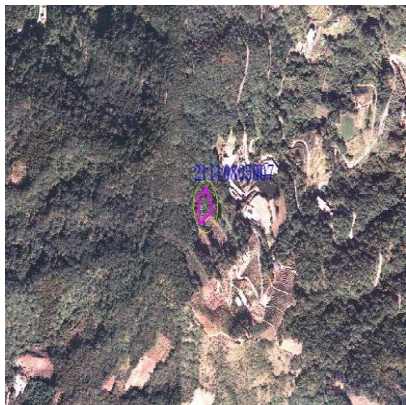
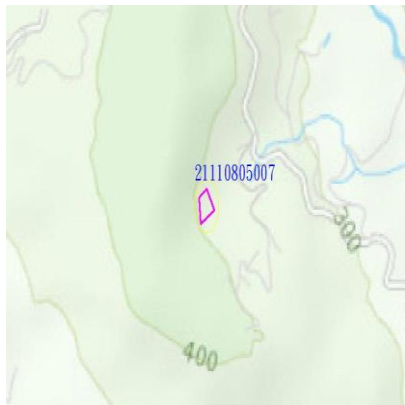
<p>現地照片</p>	 <p>茶園更新</p>
-------------	--

第 10805 期中央管河川水庫變異 (編號 21110805006) 查證回報成果

變異點資訊			
變遷期別	10805 期	監測類型	中央管河川水庫
變異點編號	21110805006	圖幅資訊	9722-4-018 磨石坑
參考地籍	新北市坪林區坑子口段 樹梅嶺小段 8-2 號	變異點面積	2826.54 平方公尺
中心點坐標	E:319251.07 N:2761837.11		
前期衛星影像 (SPOT7) 拍攝日期 (04/08/2019)		後期衛星影像 (SPOT6) 拍攝日期 (09/09/2019)	
			
彩色航照圖		電子地圖	
			
回報資訊			
權責單位	臺北水源特定區管理局	查報日期	11/04/2019
查證結果	違規	變異類型	種植
內容描述	108 年 11 月 1 日現場勘查新北市坪林區坑子口段樹梅嶺小段 8-2 地號附近 (TWD97 : X320082 、 Y2761633) 疑似變異地點，現況為茶園更新，本局函請坪林區公所於權責卓處。		

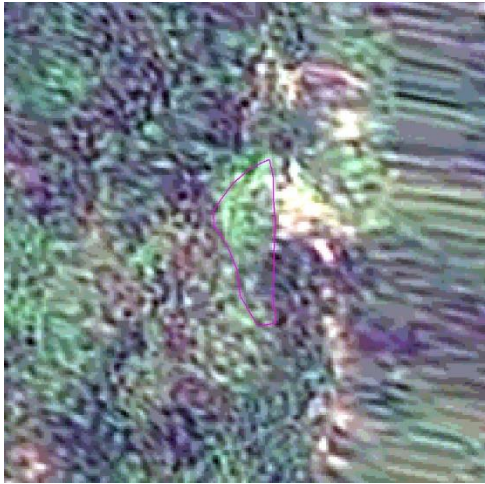



<p>現地照片</p>	 <p>茶園更新</p>
-------------	--

第 10805 期中央管河川水庫變異 (編號 21110805007) 查證回報成果

變異點資訊			
變遷期別	10805 期	監測類型	中央管河川水庫
變異點編號	21110805007	圖幅資訊	9722-4-025 竹坑
參考地籍	新北市石碇區小格頭段 大湖小段 45-1 號	變異點面積	1210.71 平方公尺
中心點坐標	E:312986.14 N:2759704.34		
前期衛星影像 (SPOT7) 拍攝日期 (06/06/2019)		後期衛星影像 (SPOT7) 拍攝日期 (09/01/2019)	
			
彩色航照圖 		電子地圖 	
回報資訊			
權責單位	臺北水源特定區管理局	查報日期	11/07/2019
查證結果	違規	變異類型	種植
內容描述	108 年 11 月 7 日現場勘查新北市石碇區小格頭段大湖小段 45-1 地號附近 (TWD97 : X313817、Y2759501) 疑似變異地點，現況為茶園更新，本局函請石碇區公所於權責卓處。		

<p>現地照片</p>	 <p>茶園更新</p>
-------------	--

第 10805 期中央管河川水庫變異 (編號 21110805009) 查證回報成果

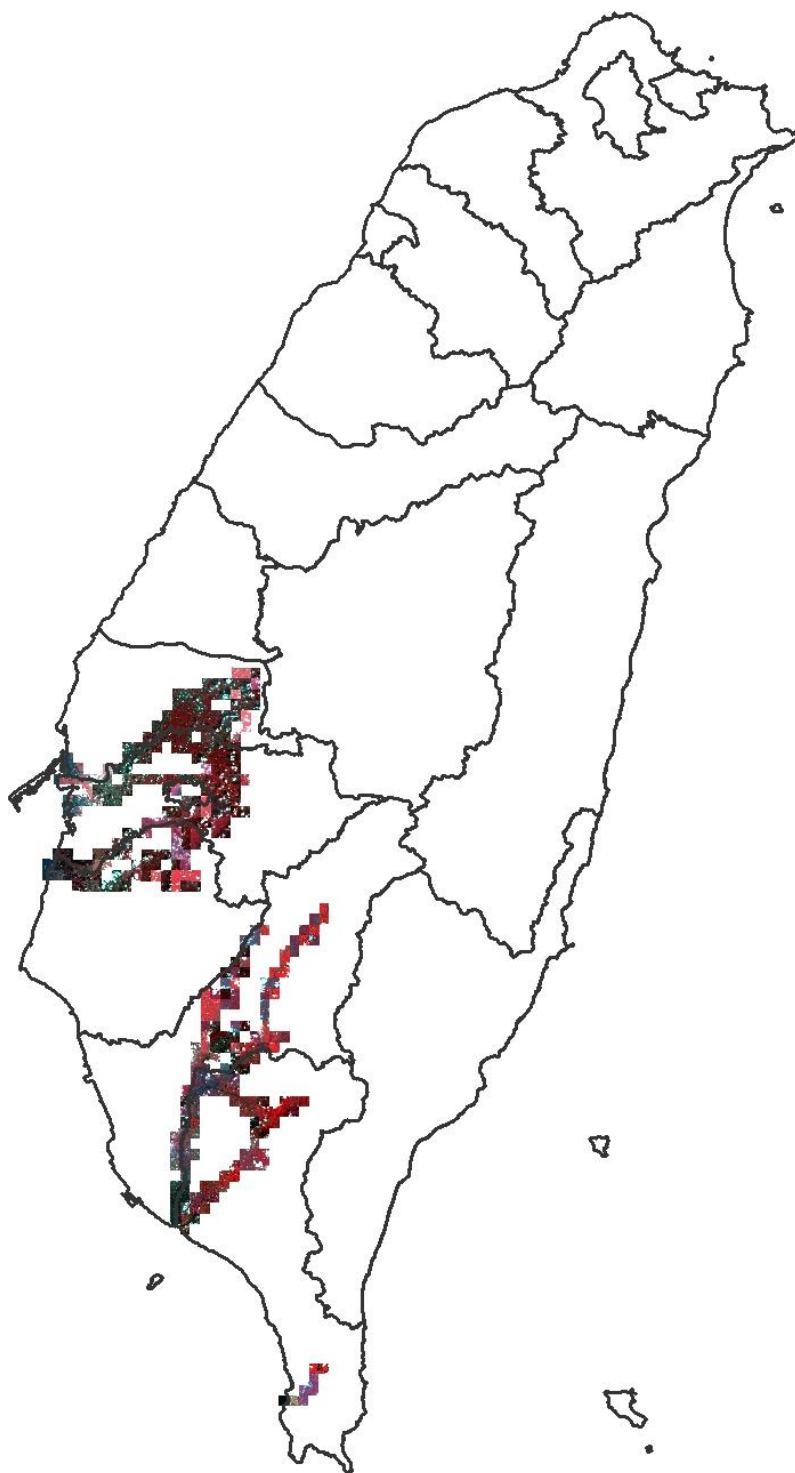
變異點資訊			
變遷期別	10805 期	監測類型	中央管河川水庫
變異點編號	21110805009	圖幅資訊	9722-4-041 烏來(四)
參考地籍	平廣段 3-177 號	變異點面積	2686.61 平方公尺
中心點坐標	E:301123.38 N:2753500.68		
前期衛星影像 (SPOT6) 拍攝日期 (08/14/2019)		後期衛星影像 (SPOT7) 拍攝日期 (09/01/2019)	
			
彩色航照圖		電子地圖	
			
回報資訊			
權責單位	臺北水源特定區管理局	查報日期	10/31/2019
查證結果	違規	變異類型	其他
內容描述	現況為清除雜草及設置木構造設施、石桌之情事，本局擬檢具相關資料函請新北市政府本於權責卓處		

<p>現地照片</p>	
-------------	--

高頻率每兩週 1 次：第 2 期 (10822 期) 查報成果

每兩週 1 次第 2 期 (10822) 衛星影像使用

前期影像使用 108 年 9 月 15 日至 108 年 9 月 30 日衛星影像，後期影像使用 108 年 10 月 1 日至 10 月 14 日衛星影像。



第 10822 期全台衛星影像圖

每兩週 1 次第 2 期 (10822) 查報成果統計

本期通報日期為 108 年 10 月 24 日，總共通報 13 個通報點。

第 10822 期河川區域通報點查證結果統計

回報成果	小計	合計
合法	2	13
違規	0	
已知工程	8	
未回報	0	

資料統計至 109 年 01 月 14 日

第 10822 期河川區域通報點回報認定結果

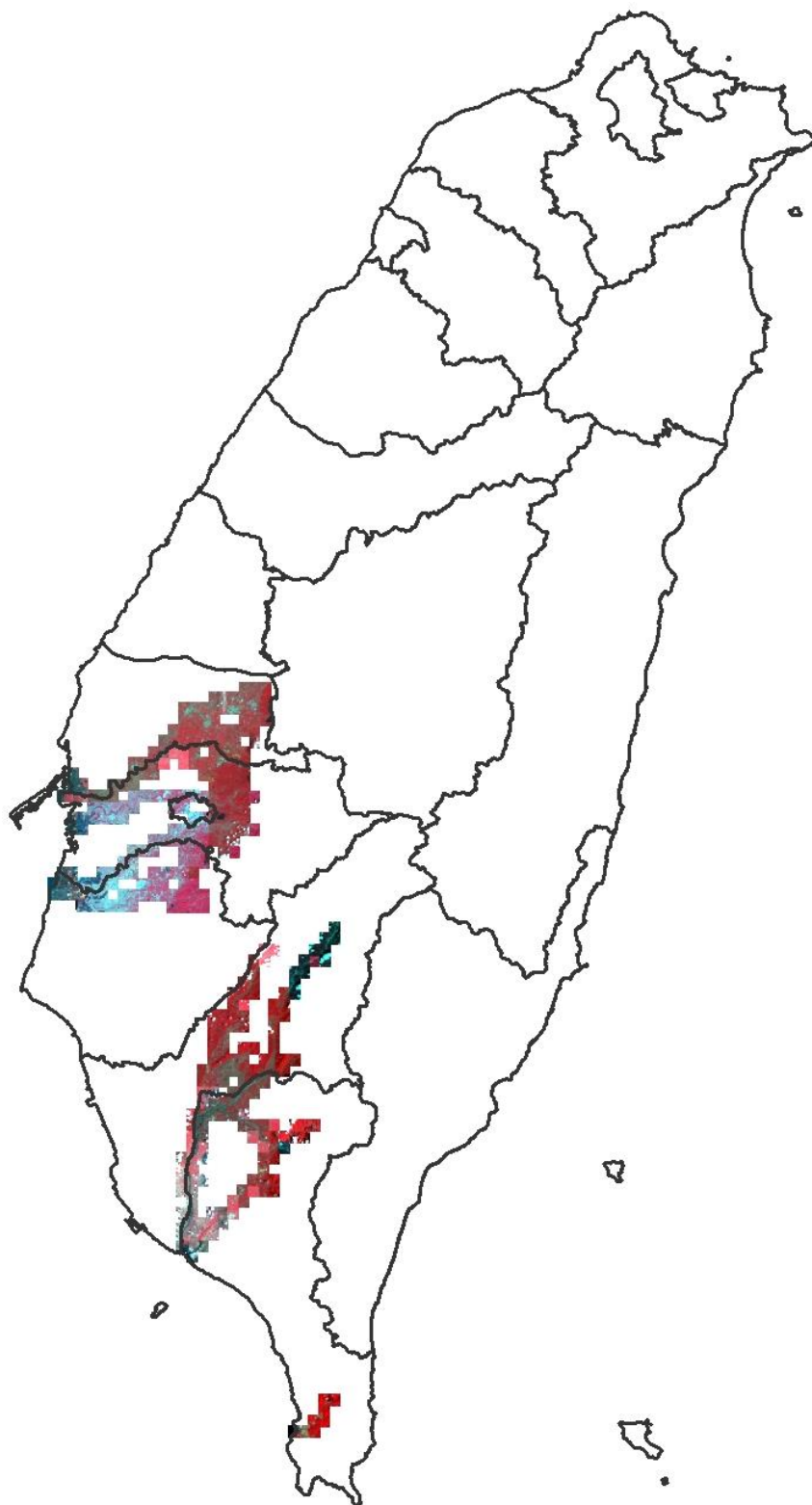
變異點編號	權責單位	所在縣市	查證結果	變異類型/行為	內容描述
20510822001	第五河川局	嘉義縣 朴子市	已知工程	工程施作	本局工程施作 本局施作「北港溪後寮蔦松堤段環境改善工程」朴子溪取土區、
20510822002	第五河川局	雲林縣 虎尾鎮	合法	其他	本局防汛塊堆置場
20510822003	第五河川局	雲林縣 元長鄉	合法	其他	水門清理通道
20510822004	第五河川局	嘉義縣 大林鎮	已知工程	工程施作	嘉義縣環保局水質改善工程
20710822001	第七河川局	高雄市 大樹區	合法	其他	壘球場雜草清除
20710822002	第七河川局	高雄市 林園區	已知工程	工程施作	經查為：林園堤防環境改善工程(第二期)取土區現場。
20710822003	第七河川局	高雄市 大寮區	合法	整地	許可公地整地行為，現地平整無明顯變異。
20710822004	第七河川局	高雄市 美濃區	已知工程	工程施作	本局美濃溪疏通工程所產生之編異
20710822005	第七河川局	屏東縣 九如鄉	已知工程	工程施作	本案經查為高雄市政府辦理河道疏濬工程

變異點編號	權責單位	所在縣市	查證結果	變異類型/行為	內容描述
20710822006	第七河川局	屏東縣高樹鄉	已知工程	工程施作	108 年度荖濃溪高美大橋上游河段採售分離計畫之運輸便道
20710822007	第七河川局	屏東縣鹽埔鄉	已知工程	工程施作	經查為本局辦理武洛溪口社橋下游河段疏濬工程之運輸便道
20710822008	第七河川局	高雄市杉林區	已知工程	工程施作	經查為：旗山溪十張犁堤防第二期工程
20710822009	第七河川局	高雄市杉林區	合法	改變流路	經查為水流沖刷河道改變所產生變異。

高頻率每兩週 1 次：第 3 期 (10823 期) 查報成果

每兩週 1 次第 3 期 (10823) 衛星影像使用

前期影像使用 108 年 10 月 1 日至 108 年 10 月 14 日衛星影像，後期影像使用 108 年 10 月 15 日至 10 月 29 日衛星影像。



第 10823 期全台衛星影像圖

每兩週 1 次第 3 期 (10823) 查報成果統計

本期通報日期為 108 年 11 月 08 日，總共通報 27 個通報點。

第 10823 期河川區域通報點查證結果統計

回報成果	小計	合計
合法	19	27
違規	0	
已知工程	8	
未回報	0	

資料統計至 109 年 01 月 14 日

第 10823 期河川區域通報點回報認定結果

變異點編號	權責單位	所在縣市	查證結果	變異類型/行為	內容描述
20510823001	第五河川局	臺南市鹽水區	合法	其他	本局公工務課發包工程
20510823002	第五河川局	臺南市學甲區	合法	魚塢	魚池水流失
20510823003	第五河川局	嘉義縣東石鄉	合法	其他	北港溪河川區域內土地雜草乾枯情形。
20510823004	第五河川局	嘉義縣六腳鄉	已知工程	工程施作	本局工程施作。
20510823005	第五河川局	嘉義市東區	已知工程	工程施作	本局工務課發包八掌溪後庄堤段(下游段)環境營造工程工區施作，尚無發現異常情形。
20510823006	第五河川局	嘉義縣中埔鄉	合法	整地	變異點位於公館堤防河道附近有機具整地痕跡產生變異，擬續加強巡防。
20510823007	第五河川局	嘉義縣水上鄉	已知工程	工程施作	本局工務課發包八掌溪水系(支流)緊急搶險(修)工程(開口合約)施工區及施工便道，尚無發現異常情形。
20510823008	第五河川局	嘉義縣水上鄉	合法	種植	整地種植農作物。

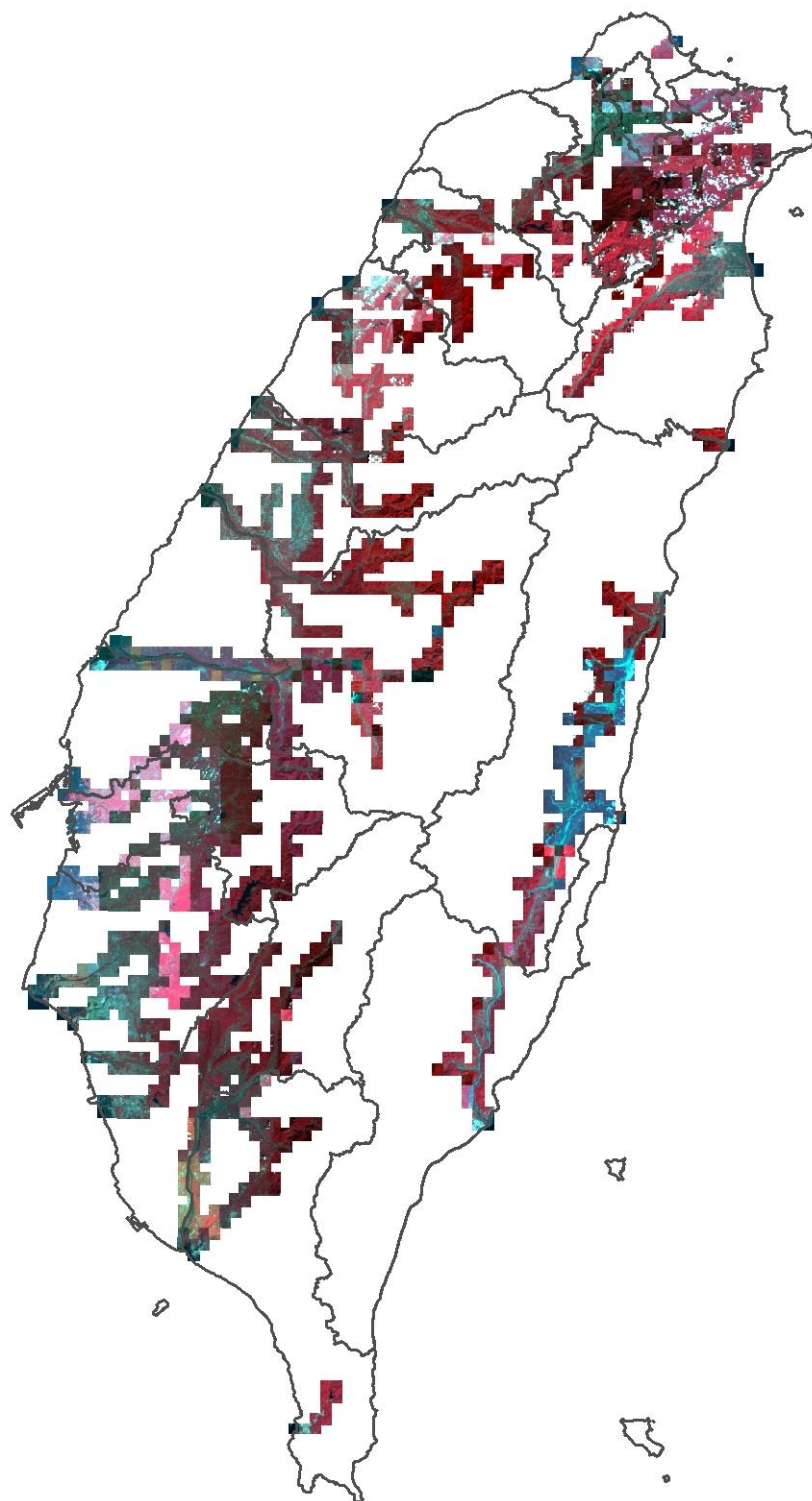
變異點編號	權責單位	所在縣市	查證結果	變異類型/行為	內容描述
20510823009	第五河川局	嘉義縣 鹿草鄉	合法	其他	現場為台電電塔鑽探施工情形
20510823010	第五河川局	臺南市 東山區	合法	整地	農地整地情形
20510823011	第五河川局	臺南市 新營區	合法	其他	本局發包之疏濬工程
20510823012	第五河川局	雲林縣 虎尾鎮	合法	其他	無明顯變異。
20510823013	第五河川局	雲林縣 斗南鎮	合法	其他	雜草清除
20510823014	第五河川局	嘉義縣 大林鎮	合法	整地	土地整理雜草木清除
20510823015	第五河川局	嘉義縣 民雄鄉	合法	其他	本局發包工程。
20510823016	第五河川局	雲林縣 斗六市	已知工程	工程施作	本局工務課發包工程。
20510823017	第五河川局	雲林縣 古坑鄉	合法	其他	無明顯變異雜草乾枯
20510823018	第五河川局	雲林縣 斗六市	合法	其他	雜草乾枯
20710823001	第七河川局	高雄市 林園區	合法	其他	係本局高屏溪林園堤防環境改善工程，進行林園區紅樹林公園內雜草清除作業。
20710823002	第七河川局	高雄市 旗山區	合法	改變流路	現場為河道中無法到達，應為流路改變產生變異。
20710823003	第七河川局	高雄市 旗山區	合法	其他	現場河川區域為農用道路無明顯變異，緊鄰之私有土地整理後停放車輛。
20710823004	第七河川局	屏東縣 里港鄉	已知工程	工程施作	屏東縣政府辦理 107 年度協張橋下游河段疏濬工程
20710823005	第七河川局	屏東縣 里港鄉	已知工程	工程施作	協張橋上游疏濬工程

變異點編號	權責單位	所在縣市	查證結果	變異類型/行為	內容描述
20710823006	第七河川局	高雄市 杉林區	合法	其他	經現勘結果為水位變化，積水枯竭所致。
20710823007	第七河川局	高雄市 六龜區	合法	其他	經現場勘查應屬雜草清除無明顯變異。
20710823008	第七河川局	高雄市 美濃區	已知工程	工程施作	本局美濃溪疏通工程
20710823009	第七河川局	屏東縣 里港鄉	已知工程	工程施作	高樹橋下游疏濬工程

每 2 月 1 次：第 6 期 (10806) 查報成果

第 6 期 (10806) 衛星影像使用

前期影像使用 108 年 10 月 15 日至 108 年 10 月 29 日衛星影像，後期影像使用 108 年 10 月 30 日至 11 月 10 日衛星影像



第 10806 期全台衛星影像圖

第 6 期 (10806) 查報成果統計

本期通報日期為 108 年 11 月 29 日，總共通報 95 個通報點。

第 10806 期河川區域通報點查證結果統計

回報成果	小計	合計
合法	47	95
違規	7	
已知工程	41	
未回報	0	

資料統計至 109 年 01 月 14 日

第 10806 期河川區域通報點回報認定結果

變異點編號	權責單位	所在縣市	查證結果	變異類型/行為	內容描述
20110806001	第一河川局	宜蘭縣員山鄉	合法	其他	水管橋旁維護便道及七賢社區申請種植用地
20110806002	第一河川局	宜蘭縣五結鄉	合法	種植	為 R52 江金龍申請種植用地範圍
20110806003	第一河川局	宜蘭縣三星鄉	合法	其他	無異常變化
20110806004	第一河川局	宜蘭縣羅東鎮	合法	整地	私有地種植
20110806005	第一河川局	宜蘭縣壯圍鄉	合法	其他	無明顯變異
20110806006	第一河川局	宜蘭縣壯圍鄉	合法	其他	無明顯變異
20210806001	第二河川局	苗栗縣公館鄉	合法	其他	苗栗縣後龍溪公館鄉福基段河川公地無明顯變異
20210806002	第二河川局	苗栗縣大湖鄉	合法	種植	苗栗縣大湖鄉大湖段 760 地號私有地種植草莓
20210806003	第二河川局	新竹縣竹東鎮	合法	其他	現場為私有土地地表除草種植

變異點編號	權責單位	所在縣市	查證結果	變異類型/行為	內容描述
20310806001	第三河川局	彰化縣 伸港鄉	合法	其他	草變枯黃無明顯變異。
20310806002	第三河川局	彰化縣 伸港鄉	合法	其他	雜草變枯黃無明顯變異
20310806003	第三河川局	南投縣 草屯鎮	已知工程	工程施作	本局縣庄堤防緊急搶修工程施工
20310806004	第三河川局	南投縣 草屯鎮	合法	其他	無明顯變異。
20310806005	第三河川局	南投縣 南投市	已知工程	工程施作	南投縣政府燈會及水舞工程施工。
20310806006	第三河川局	臺中市 大肚區	合法	其他	無明顯變異
20310806007	第三河川局	臺中市 龍井區	合法	其他	草變枯黃無明顯變異
20310806008	第三河川局	臺中市 龍井區	合法	其他	無明顯變異
20310806009	第三河川局	彰化縣 伸港鄉	合法	其他	雜草變枯黃無明顯變異
20310806010	第三河川局	彰化縣 彰化市	合法	其他	現場僅有燃燒痕跡無明顯變異。
20310806011	第三河川局	彰化縣 芬園鄉	已知工程	工程施作	本局「貓羅溪祖祠橋至南崗大橋河道整理工程」置土區
20310806012	第三河川局	臺中市 大甲區	合法	其他	本局 108 年度大安溪河段緊急搶險工程施工中
20310806013	第三河川局	臺中市 大甲區	合法	其他	本局 108 年度大安溪河段緊急搶險工程施工中
20310806014	第三河川局	臺中市 豐原區	合法	其他	空地，無明顯變化。
20310806015	第三河川局	南投縣 埔里鎮	已知工程	工程施作	本局工務課眉溪大湍 2 號堤防復健工程。

變異點編號	權責單位	所在縣市	查證結果	變異類型/行為	內容描述
20410806001	第四河川局	雲林縣 麥寮鄉	合法	種植	一、經查係農民種植使用有機肥產生之變異，附近未發現不法情事。二、文擬呈閱後存查。
20410806002	第四河川局	雲林縣 崙背鄉	已知工程	工程施作	一、經查係本局揚塵抑制植栽工程工區低窪地積水產生之變異，附近未發現不法情事。二、文擬呈閱後存查。
20410806003	第四河川局	雲林縣 二崙鄉	合法	整地	1、經至現場勘查，系種植整地，巡防附近河床，未發現不法之情事。2、擬文呈閱後存查。
20410806004	第四河川局	雲林縣 二崙鄉	已知工程	工程施作	1、經至現場勘查，系揚塵防制工程攔水作業，巡防附近河床，未發現不法之情事。2、擬文呈閱後存查。
20410806005	第四河川局	雲林縣 西螺鎮	合法	種植	一、經現場勘查為農民懸掛黑網遮陽產生之變異，附近未發現不法之情事。二、文擬呈閱後存查。
20410806006	第四河川局	南投縣 竹山鎮	已知工程	工程施作	一、經查為本局濁水溪社寮堤段防災減災工程工區，另巡查附近區域未發現非法之情事。二、文呈閱後擬存查。
20410806007	第四河川局	彰化縣 溪州鄉	合法	種植	1、經至現場勘查，系農民作物轉作之變異，巡防周邊河床未發現不法情事。2、擬文呈閱後存查。
20410806008	第四河川局	南投縣 竹山鎮	已知工程	工程施作	一、經查為本局濁水溪濁水堤段防災減災工程，另巡查附近區域未發現有非法之情事。二、文呈閱後擬存查。
20410806009	第四河川局	南投縣 竹山鎮	合法	整地	一、經查為農民種植申請整地情形，另巡查附近區域未發現非法之情事。二、文呈閱後擬存查。

變異點編號	權責單位	所在縣市	查證結果	變異類型/行為	內容描述
20410806010	第四河川局	雲林縣林內鄉	已知工程	工程施作	一、經查本案係自來水公司伏流水工程於現場施工產生之便異，附近未發現不法情事。二、文擬呈閱後存查。
20410806011	第四河川局	南投縣竹山鎮	已知工程	工程施作	一、經查為湖山水庫及集集攔河堰南岸聯絡渠道南岸二小水力發電工程工區範圍內，另巡查附近區域未發現有非法之情事。二、文呈閱後擬存查。
20410806012	第四河川局	雲林縣林內鄉	合法	其他	1、經現場勘查，系排水路清理之變異，巡防附近河床，未發現不法情事。2、擬文呈閱後存查。
20410806013	第四河川局	雲林縣林內鄉	合法	其他	1、經至現場查看，系排水水路清理後之變異，巡查附近河床未發現不法情事。
20410806014	第四河川局	南投縣竹山鎮	已知工程	工程施作	1、經至現場勘查，系南投縣政府南雲橋上游段疏濬作業地磅，巡防附近河床，未發現不法之情事。2、擬文呈閱後存查。
20410806015	第四河川局	南投縣鹿谷鄉	已知工程	工程施作	一、經查為鹿谷鄉公所加里坑溪出口段改道應急工程工區，另巡查附近區域未發現非法之情事。二、文呈閱後擬存查。
20410806016	第四河川局	南投縣鹿谷鄉	已知工程	工程施作	一、經查為本局南清水溝堤段防災減災工程工區範圍，另巡查附近區域未發現非法之情事。二、文呈閱後擬存查。
20410806017	第四河川局	南投縣水里鄉	已知工程	工程施作	一、經查為南投縣政府疏浚工程所施設運輸道路工區，另巡查附近區域未發現有非法之情事。二、文呈閱後擬存查。

變異點編號	權責單位	所在縣市	查證結果	變異類型/行為	內容描述
20510806001	第五河川局	臺南市後壁區	合法	種植	整地行為造成地貌變異情形。
20510806002	第五河川局	臺南市白河區	合法	其他	雜草乾枯情形。
20510806003	第五河川局	臺南市新營區	合法	其他	本局發包河道整理工程。
20510806004	第五河川局	臺南市柳營區	已知工程	工程施作	國道高速公路後續路段橋樑耐震補強工程第 M37B 標工區。
20510806005	第五河川局	雲林縣斗六市	已知工程	工程施作	本局工務課堤防工程施工
20510806006	第五河川局	嘉義市東區	合法	其他	本局水門出口泥土及雜草清除。
20510806007	第五河川局	雲林縣莿桐鄉	合法	種植	整地行為造成地貌變異情形。
20610806001	第六河川局	高雄市湖內區	已知工程	工程施作	查為本局工務課二仁溪二層行橋下游段環境營造工程第二期工程。
20610806002	第六河川局	臺南市仁德區	已知工程	工程施作	查為本局工務課二仁溪二層行橋下游段環境營造工程第二期工程工區。
20610806003	第六河川局	臺南市七股區	合法	其他	本案經查為曾文溪七股區竹橋段河川區域內本局堤防復建工程施工中時，所產生之變異情形。
20610806004	第六河川局	臺南市仁德區	合法	整地	查為中洲段 946-1 私有土地整地及蓋白色帆布造成文變異
20610806005	第六河川局	高雄市阿蓮區			
20610806006	第六河川局	臺南市楠西區	已知工程	工程施作	經查該變異位置為曾文溪王萊宅段 50-24 地號旁河川區內未登錄地，係為南水局發包新烏山嶺引水隧道工程所產生之變異情形。

變異點編號	權責單位	所在縣市	查證結果	變異類型/行為	內容描述
20610806007	第六河川局	臺南市 麻豆區	已知工程	工程施作	經查為本局管理課發包疏浚工程所產生變異
20610806008	第六河川局	臺南市 官田區	合法	整地	經查為台南市官田區官田段民眾私有地整地
20610806009	第六河川局	臺南市 玉井區	已知工程	工程施作	經查該變異位置為曾文溪口宵里段 95-1 地號旁河川區內未登錄地，係為本局工務課河道整治工程所產生之變異情形
20610806010	第六河川局	臺南市 大內區	已知工程	工程施作	經查為臺南市政府辦理疏浚工程產生變異
20610806011	第六河川局	臺南市 關廟區	合法	整地	經查該地號為台南市歸仁區媽祖廟一小段 9003 地號，為本局水門維護廠商整地作業，所產生之變異。
20710806001	第七河川局	高雄市 大樹區	已知工程	工程施作	南區水資源局疏濬工程
20710806002	第七河川局	高雄市 大樹區	已知工程	工程施作	農田水利會清淤工程
20710806003	第七河川局	屏東縣 屏東市	已知工程	工程施作	為本局辦理之「揚塵改善計畫」工區範圍
20710806004	第七河川局	高雄市 旗山區	合法	其他	現場為本局列管案件農民自行工寮拆除。
20710806005	第七河川局	高雄市 旗山區	合法	其他	本局消波塊放置場
20710806006	第七河川局	屏東縣 里港鄉	已知工程	工程施作	本局辦理荖濃溪里嶺大橋上游河段採售分離計畫工程
20710806007	第七河川局	屏東縣 九如鄉	合法	種植	農民種植產生之變異
20710806008	第七河川局	屏東縣 鹽埔鄉	已知工程	工程施作	隘寮溪下游河段緊急河道整理強險工程

變異點編號	權責單位	所在縣市	查證結果	變異類型/行為	內容描述
20710806009	第七河川局	屏東縣三地門鄉	已知工程	工程施作	為本局「108 年度隘寮溪三地門橋河段採售分離計畫」工程，取土區施工範圍。
20710806010	第七河川局	高雄市六龜區	合法	整地	現場為土地平整，係農民整地之行為。
20710806011	第七河川局	高雄市六龜區	已知工程	工程施作	工程施作：台 27 線中興至大津段拓寬改善工程
20710806012	第七河川局	高雄市六龜區	已知工程	工程施作	經查為高雄市政府辦理之疏濬工程施工範圍內
20710806013	第七河川局	高雄市美濃區	已知工程	工程施作	本局美濃溪疏通工程施工所產生之變異
20710806014	第七河川局	屏東縣高樹鄉	已知工程	工程施作	108 年度荖濃溪高美大橋上游河段採售分離工程
20710806015	第七河川局	屏東縣里港鄉	已知工程	工程施作	為本局 108 年度「隘寮溪高樹大橋下游河段採售分離計畫」工程範圍。
20710806016	第七河川局	屏東縣里港鄉	合法	種植	現場為農民種植作物鳳梨產生之變異。
20710806017	第七河川局	高雄市六龜區	已知工程	工程施作	工程施工:台 20 線 78K+500 寶來一橋改建工程
20810806001	第八河川局	臺東縣卑南鄉	已知工程	工程施作	水利會工程
20810806002	第八河川局	臺東縣池上鄉	已知工程	工程施作	新興堤段環境改善工程
20910806001	第九河川局	花蓮縣富里鄉	合法	整地	本局同意富里鄉中平段秀姑巒溪種植整地案。申請種植人詹金貴，108.9.11 水授九字第 10889003910 函准予備查，現場已整地完成，現場拍照返局呈報並依程序於查報系統回報。
20910806002	第九河川局	花蓮縣玉里鎮	已知工程	工程施作	經勘查為本局「107 年度秀姑巒溪與豐坪溪匯流口疏濬兼供土石





變異點編號	權責單位	所在縣市	查證結果	變異類型/行為	內容描述
					採售分離(支出)」情形，現場拍照如(照片一)~(照片三)
20910806003	第九河川局	花蓮縣玉里鎮	合法	其他	附近砂石場清除位於河川區域外之沈澱池淤泥時車輛行駛痕跡，現場無違規情形
20910806004	第九河川局	花蓮縣玉里鎮	已知工程	工程施作	本局工務課樂樂溪左岸客城堤段防災減災工程
20910806005	第九河川局	花蓮縣壽豐鄉	合法	種植	該地點為本局許可曾聰彬君種植，無其他違規情形。
20910806006	第九河川局	花蓮縣壽豐鄉	合法	種植	該地點為本局許可蘇金萬君種植，無其他違規情形。
21010806001	第十河川局	桃園市大溪區	違規	整地	現地有似有整地情事，未發現行為人
21010806002	第十河川局	新北市板橋區	已知工程	工程施作	本局工務課施作大漢溪左岸堤防基礎加固防災減災工程
21110806001	臺北水源特 定區管理局	新北市烏來區	違規	其他	本案為自行空拍已於 108 年 11 月 14 日水臺管字第 10802032600 號函查報至新北市政府，並訂於 108 年 12 月 27 日辦理會勘已釐清是否有違規事實
21110806002	臺北水源特 定區管理局	新北市烏來區	合法	其他	經空拍顯示為清除雜草，無明顯開挖整地之情事
21110806003	臺北水源特 定區管理局	新北市坪林區	違規	其他	108 年 12 月 12 日現場勘查新北市坪林區大舌湖段樟空子小段 20-1 地號附近 (TWD97 : X323543、Y2762619) 疑似變異地點，現況為茶園更新，本局函請坪林區公所於權責卓處。
21110806004	臺北水源特 定區管理局	新北市坪林區	違規	其他	108 年 12 月 12 日現場勘查新北市坪林區大粗坑段大粗坑小段 228-82 地號附近 (TWD97 :


變異點編號	權責單位	所在縣市	查證結果	變異類型/行為	內容描述
					X323485、Y2760545) 疑似變異地點，現況為茶園更新，本局函請坪林區公所於權責卓處。
21110806005	臺北水源特定區管理局	新北市坪林區	違規	其他	108 年 12 月 6 日現場勘查新北市坪林區坪林段水柳腳小段 223 地號土地附近 (TWD97 : X320468、Y2759620) 疑似變異地點，現況為建物，查案址於新及既存劃分日期(101 年 4 月 2 日)前航空影像即已存在建築物顯影，後續即依建築法及違章建築處理辦法等規定辦理。
21110806006	臺北水源特定區管理局	新北市坪林區	違規	其他	108 年 12 月 2 日現場勘查新北市坪林區(魚逮)魚堀段(魚逮)魚堀小段 445-4 地號附近 (TWD97 : X320284、Y2756514) 疑似變異地點，現況為開挖整地及伐木，本局檢具相關資料函請新北市政府本於權責卓處。
21110806007	臺北水源特定區管理局	新北市坪林區	違規	其他	108 年 12 月 2 日現場勘查新北市坪林區(魚逮)魚堀段(魚逮)魚堀小段 445-4 地號土地附近 (TWD97 : X320384、Y2756766) 疑似變異地點，現況為鋼板鋪設，前經新北市政府城鄉發展局於 107 年 10 月 29 日新北城開字第 1072012036 號函勸導在案(詳參考資料)，未於勸導函文核發日起兩個月內恢復原狀，本局檢具相關資料函請新北市政府本於權責卓處。

變異點編號	權責單位	所在縣市	查證結果	變異類型/行為	內容描述
21310806001	南區水資源局	高雄市大樹區	已知工程	工程施作	河川浚渫、清淤工程
21410806001	中區水資源局集管中心	南投縣鹿谷鄉	已知工程	工程施作	河道整理





第 6 期 (10806) 違規變異查報紀錄

第 10806 期中央管河川水庫變異 (編號 21010806001) 查證回報成果

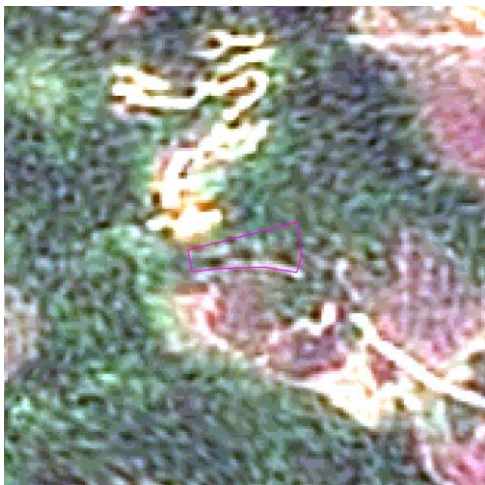



變異點資訊			
變遷期別	10806 期	監測類型	中央管河川水庫
變異點編號	21010806001	圖幅資訊	9622-1-051 內柵
參考地籍		變異點面積	3645.89 平方公尺
中心點坐標	E:277262.34 N:2751256.97		
前期衛星影像 (SPOT7) 拍攝日期 (2019/09/02)		後期衛星影像 (SPOT6) 拍攝日期 (2019/10/22)	
			
彩色航照圖 		電子地圖 	
回報資訊			
權責單位	第十河川局	查報日期	11/29/2019
查證結果	違規	變異類型	整地
內容描述	現地似有整地情事，未發現行為人		

<p>現地照片</p>	
-------------	--

第 10806 期中央管河川水庫變異 (編號 21110806001) 查證回報成果

變異點資訊			
變遷期別	10806 期	監測類型	中央管河川水庫
變異點編號	21110806001	圖幅資訊	9622-1-090 福山(一)
參考地籍		變異點面積	2968.1 平方公尺
中心點坐標	E:298634.77 N:2741473.20		
前期衛星影像 (SPOT6) 拍攝日期 (2019/09/09)		後期衛星影像 (SPOT6) 拍攝日期 (2019/10/22)	
			
彩色航照圖		電子地圖	
			
回報資訊			
權責單位	臺北水源特定區管理局	查報日期	11/29/2019
查證結果	違規	變異類型	其他
內容描述	本案為自行空拍已於 108 年 11 月 14 日水臺管字第 10802032600 號函查報至新北市政府，並訂於 108 年 12 月 27 日辦理會勘已釐清是否有違規事實		
現地照片			


第 10806 期中央管河川水庫變異 (編號 21110806003) 查證回報成果

變異點資訊			
變遷期別	10806 期	監測類型	中央管河川水庫
變異點編號	21110806003	圖幅資訊	9722-4-019 樟空子
參考地籍	大舌湖段樟空子小段 0020-0001 號	變異點面積	1090.65 平方公尺
中心點坐標	E:322712.17 N:2762822.34		
前期衛星影像 (SPOT6) 拍攝日期 (2019/08/14)		後期衛星影像 (SPOT6) 拍攝日期 (2019/10/24)	
			
彩色航照圖 		電子地圖 	
回報資訊			
權責單位	臺北水源特定區管理局	查報日期	12/13/2019
查證結果	違規	變異類型	其他
內容描述	108 年 12 月 12 日現場勘查新北市坪林區大舌湖段樟空子小段 20-1 地號附近 (TWD97 : X323543 、 Y2762619) 疑似變異地點，現況為茶園更新，本局函請坪林區公所於權責卓處。		





<p>現地照片</p>	
-------------	--

第 10806 期中央管河川水庫變異 (編號 21110806004) 查證回報成果

變異點資訊			
變遷期別	10806 期	監測類型	中央管河川水庫
變異點編號	21110806004	圖幅資訊	9722-4-019 樟空子
參考地籍	大粗坑段大粗坑小段 0228-0082 號	變異點面積	1302.69 平方公尺
中心點坐標	E:322653.84 N:2760748.92		
前期衛星影像 (SPOT6) 拍攝日期 (2018/12/19)		後期衛星影像 (SPOT6) 拍攝日期 (2019/10/24)	
			
彩色航照圖 		電子地圖 	
回報資訊			
權責單位	臺北水源特定區管理局	查報日期	12/13/2019
查證結果	違規	變異類型	其他
內容描述	108 年 12 月 12 日現場勘查新北市坪林區大粗坑段大粗坑小段 228-82 地號附近 (TWD97 : X323485、Y2760545) 疑似變異地點，現況為茶園更新，本局函請坪林區公所於權責卓處。		

<p>現地照片</p>	 An aerial photograph showing a terraced agricultural field, likely a rice paddy, situated within a dense forest. The terraces are arranged in a curved, semi-circular pattern, and the surrounding area is covered in lush green trees. The field appears to be a mix of green and brown, suggesting different stages of crop growth or harvest.
-------------	---

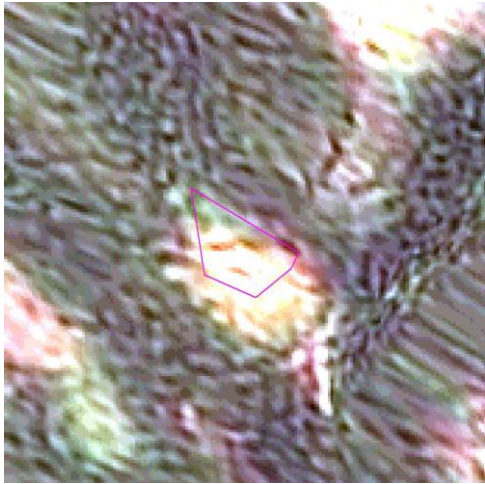



第 10806 期中央管河川水庫變異 (編號 21110806005) 查證回報成果

變異點資訊			
變遷期別	10806 期	監測類型	中央管河川水庫
變異點編號	21110806005	圖幅資訊	9722-4-028 水柳腳
參考地籍	坪林段水柳腳小段 0223-0000 號	變異點面積	1159.29 平方公尺
中心點坐標	E:319637.20 N:2759823.31		
前期衛星影像 (SPOT6) 拍攝日期 (2019/07/27)		後期衛星影像 (SPOT6) 拍攝日期 (2019/10/22)	
			
彩色航照圖 		電子地圖 	
回報資訊			
權責單位	臺北水源特定區管理局	查報日期	12/12/2019
查證結果	違規	變異類型	其他
內容描述	108 年 12 月 6 日現場勘查新北市坪林區坪林段水柳腳小段 223 地號土地附近 (TWD97 : X320468 、 Y2759620) 疑似變異地點，現況為建物，查案址於新及既存劃分日期(101 年 4 月 2 日)前航空影像即已存在建築物顯影，後續即依建築法及違章建築處理辦法等規定辦理。		

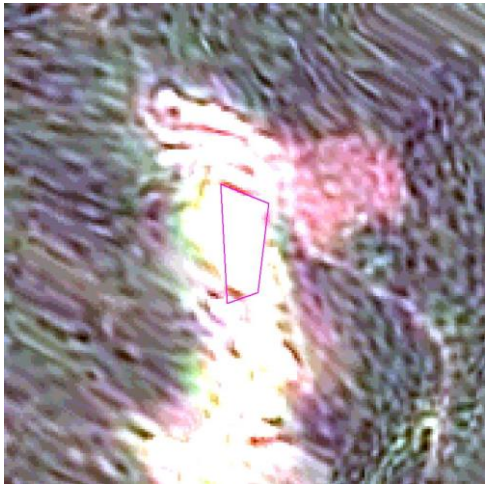



現地照片



第 10806 期中央管河川水庫變異 (編號 21110806006) 查證回報成果

變異點資訊			
變遷期別	10806 期	監測類型	中央管河川水庫
變異點編號	21110806006	圖幅資訊	9722-4-038 九芎林
參考地籍		變異點面積	1737.65 平方公尺
中心點坐標	E:319452.95 N:2756717.39		
前期衛星影像 (SPOT6) 拍攝日期 (2019/09/09)	後期衛星影像 (SPOT6) 拍攝日期 (2019/10/22)		
			
彩色航照圖	電子地圖		
			
回報資訊			
權責單位	臺北水源特定區管理局	查報日期	12/02/2019
查證結果	違規	變異類型	其他
內容描述	108 年 12 月 2 日現場勘查新北市坪林區(魚逮)魚堀段(魚逮)魚堀小段 445-4 地號附近 (TWD97 : X320284、Y2756514) 疑似變異地點，現況為開挖整地及伐木，本局檢具相關資料函請新北市政府本於權責卓處。		
現地照片			

第 10806 期中央管河川水庫變異 (編號 21110806007) 查證回報成果

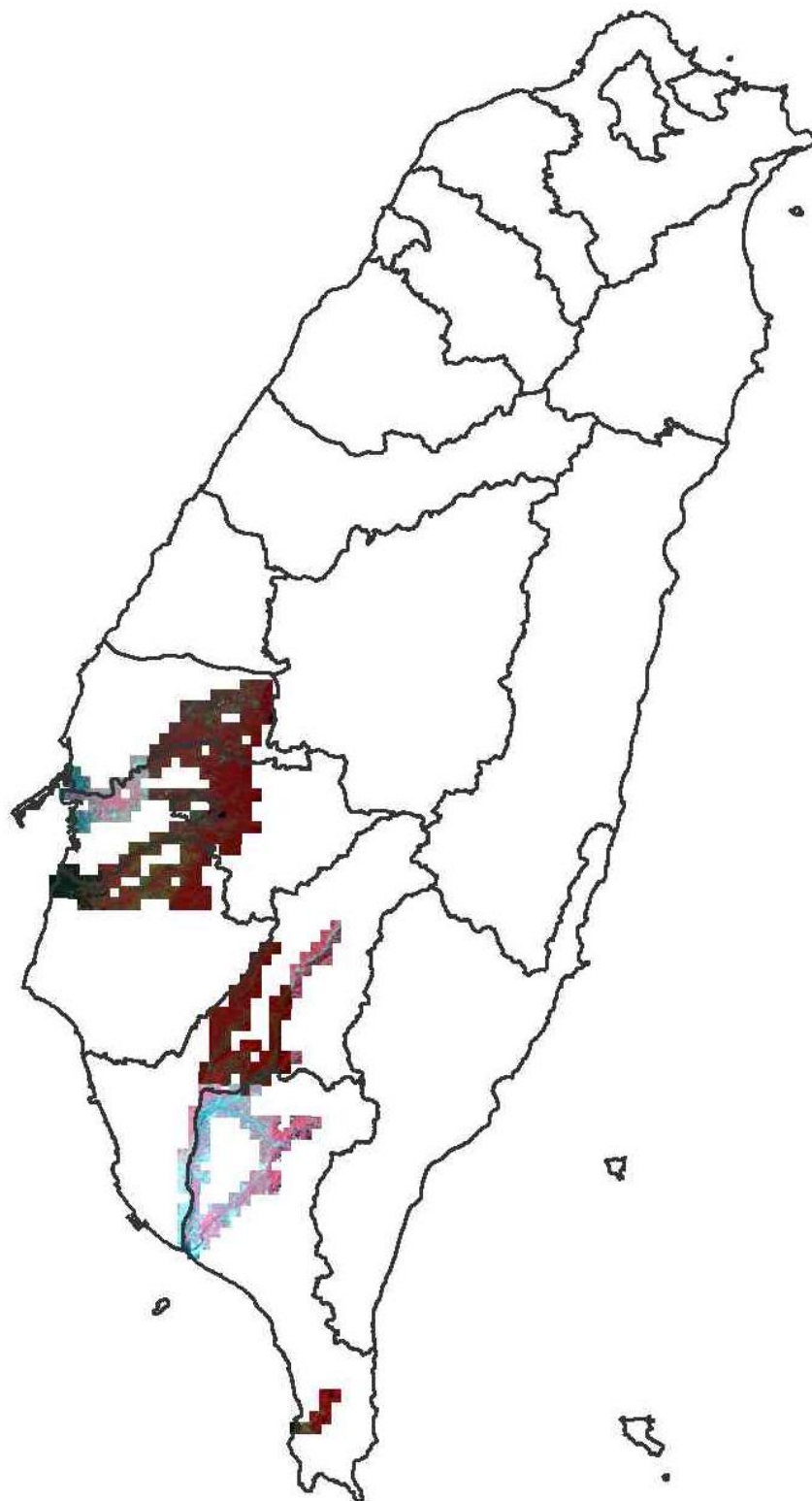
變異點資訊			
變遷期別	10806 期	監測類型	中央管河川水庫
變異點編號	21110806007	圖幅資訊	9722-4-038 九芎林
參考地籍		變異點面積	1243.13 平方公尺
中心點坐標	E:319553.42 N:2756970.07		
前期衛星影像 (SPOT6) 拍攝日期 (2019/09/09)	後期衛星影像 (SPOT6) 拍攝日期 (2019/10/22)		
			
彩色航照圖	電子地圖		
			
回報資訊			
權責單位	臺北水源特定區管理局	查報日期	12/02/2019
查證結果	違規	變異類型	其他
內容描述	108 年 12 月 2 日現場勘查新北市坪林區(魚逮)魚堀段(魚逮)魚堀小段 445-4 地號土地附近 (TWD97 : X320384 、 Y2756766) 疑似變異地點，現況為鋼板鋪設，前經新北市政府城鄉發展局於 107 年 10 月 29 日新北城開字第 1072012036 號函勸導在案(詳參考資料)，未於勸導		

	函文核發日起兩個月內恢復原狀，本局檢具相關資料函請新北市政府本於權責卓處。
現地照片	

高頻率每兩週 1 次：第 4 期 (10824 期) 查報成果

每兩週 1 次第 4 期 (10824) 衛星影像使用

前期影像使用 108 年 10 月 30 日至 108 年 11 月 10 日衛星影像，後期影像使用 108 年 11 月 11 日至 11 月 24 日衛星影像。



第 10824 期全台衛星影像圖

每兩週 1 次第 4 期 (10824) 查報成果統計

本期通報日期為 108 年 12 月 04 日，總共通報 8 個通報點。

第 10824 期河川區域通報點查證結果統計

回報成果	小計	合計
合法	3	8
違規	0	
已知工程	5	
未回報	0	

資料統計至 109 年 01 月 14 日

第 10824 期河川區域通報點回報認定結果

變異點編號	權責單位	所在縣市	查證結果	變異類型/行為	內容描述
20510824001	第五河川局	嘉義縣中埔鄉	合法	其他	雜草木清除
20710824001	第七河川局	高雄市旗山區	已知工程	工程施作	本局辦理之河道疏通工程運輸便道
20710824002	第七河川局	屏東縣里港鄉	合法	其他	農民清除雜草噴灑除草劑所產生之變
20710824003	第七河川局	屏東縣鹽埔鄉	已知工程	工程施作	本局隘寮溪疏濬工程第二工區
20710824004	第七河川局	屏東縣內埔鄉	合法	整地	經查為內埔鄉忠心崙段 82-5 河川區域內私有土地整理花園
20710824005	第七河川局	高雄市六龜區	已知工程	工程施作	經查為高雄市政府辦理之「荖濃溪新威大橋上游河段疏濬作業」工程管制站範圍，應為整理場地產生變異。
20710824006	第七河川局	屏東縣高樹鄉	已知工程	工程施作	為高雄市政府疏浚工程，工區範圍河道整理。
20710824007	第七河川局	高雄市六龜區	已知工程	工程施作	經查為：六龜高 133 線溪底便道工程