

附錄 5

變異點查報成果—山坡地


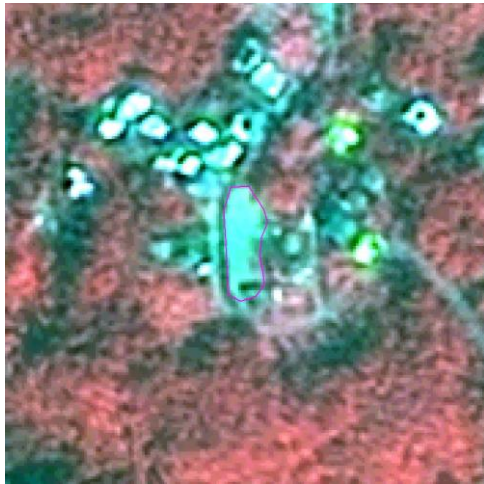

目錄

第 1 期 (10801) 違規變異查報紀錄	1
第 2 期 (10802) 違規變異查報紀錄	14
第 3 期 (10813) 違規變異查報紀錄	28
第 4 期 (10803) 違規變異查報紀錄	41
第 5 期 (10814) 違規變異查報紀錄	51
第 6 期 (10804) 違規變異查報紀錄	63
第 7 期 (10815) 違規變異查報紀錄	74
第 8 期 (10805) 違規變異查報紀錄	87
第 9 期 (10806) 違規變異查報紀錄	98

第 1 期 (10801) 違規變異查報紀錄


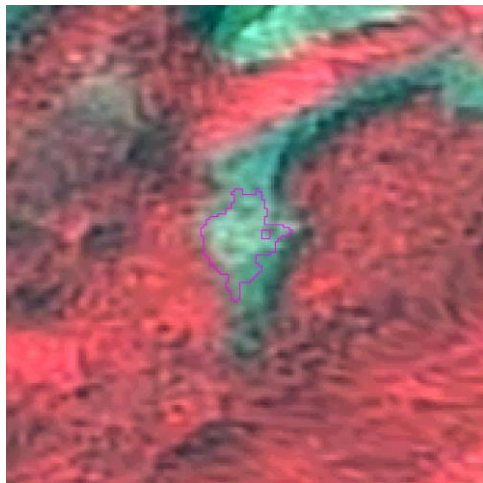

變異類型—違規農業使用

第 10801 期山坡地變異 (編號 AF3010801009) 查證回報成果

變異點資訊			
變遷期別	10801 期	監測類型	山坡地
變異點編號	AF3010801009	圖幅資訊	9723-3-011 三板橋
參考地籍	土地公埔段芋尾崙小段 40-40 號	變異點面積	1162.16 平方公尺
中心點坐標	E:301967.58 N:2789304.40		
前期衛星影像 (SPOT6) 拍攝日期 (10/28/2018) 		後期衛星影像 (SPOT6) 拍攝日期 (01/19/2019) 	
回報資訊			
權責單位	新北市政府	查報日期	03/25/2019
查證結果	違規	變異類型	違規農業使用
內容描述	設置擋土牆		
現地照片			




變異類型—超限利用

第 10801 期山坡地變異 (編號 AF1610801089) 查證回報成果

變異點資訊			
變遷期別	10801 期	監測類型	山坡地
變異點編號	AF1610801089	圖幅資訊	9622-1-023 中新
參考地籍	橋子頭段 1023 號	變異點面積	1444.5 平方公尺
中心點坐標	E:281457.69 N:2759423.91		
前期衛星影像 (SPOT6) 拍攝日期 (10/21/2018)		後期衛星影像 (SPOT7) 拍攝日期 (01/18/2019)	
			
回報資訊			
權責單位	新北市政府	查報日期	05/23/2019
查證結果	違規	變異類型	超限利用
內容描述	違規面機礦大		
現地照片			




變異類型—開發建築用地

第 10801 期山坡地變異 (編號 AH0710801015) 查證回報成果

變異點資訊			
變遷期別	10801 期	監測類型	山坡地
變異點編號	AH0710801015	圖幅資訊	9623-2-095 嶺頂
參考地籍	舊路坑二段 963 號	變異點面積	5552.55 平方公尺
中心點坐標	E:285389.22 N:2767842.20		
前期衛星影像 (SPOT6) 拍攝日期 (10/28/2018)		後期衛星影像 (SPOT7) 拍攝日期 (01/18/2019)	
			
回報資訊			
權責單位	桃園市政府	查報日期	03/21/2019
查證結果	違規	變異類型	開發建築用地
內容描述	違法新建鐵皮屋		
現地照片			

變異類型—採取土石

第 10801 期山坡地變異 (編號 AJ0810801097) 查證回報成果

變異點資訊			
變遷期別	10801 期	監測類型	山坡地
變異點編號	AJ0810801097	圖幅資訊	9622-3-015 橫山
參考地籍	橫村段 1222 號	變異點面積	839.25 平方公尺
中心點坐標	E:261117.46 N:2733682.21		
前期衛星影像 (SPOT6) 拍攝日期 (10/28/2018)	後期衛星影像 (SPOT6) 拍攝日期 (12/19/2018)		
			
回報資訊			
權責單位	新竹縣政府	查報日期	04/08/2019
查證結果	違規	變異類型	採取土石
內容描述	本案查報縣府有案，結案後，向縣府申請水土保持計畫中，惟尚未核准通過即續有採取土石情形。		
現地照片			

變異類型—修建道路或溝渠 (鐵、公路)

第 10801 期山坡地變異 (編號 AQ2010801041) 查證回報成果




變異點資訊			
變遷期別	10801 期	監測類型	山坡地
變異點編號	AQ2010801041	圖幅資訊	9519-1-011 特富野 (三)
參考地籍	特富野段 46-46 號	變異點面積	7417.22 平方公尺
中心點坐標	E:225849.26 N:2596452.01		
前期衛星影像 (SPOT7) 拍攝日期 (2018/10/15)	後期衛星影像 (SPOT6) 拍攝日期 (2019/01/28)		
			
回報資訊			
權責單位	嘉義縣政府	查報日期	04/18/2019
查證結果	違規	變異類型	修建道路或溝渠(含 鐵、公路)
內容描述	現地有挖掘道路		
現地照片			

變異類型—探礦、採礦

此類型無相關回報資料




變異類型—堆積土石

第 10801 期山坡地變異 (編號 AJ0810801098) 查證回報成果

變異點資訊			
變遷期別	10801 期	監測類型	山坡地
變異點編號	AJ0810801098	圖幅資訊	9622-3-015 橫山
參考地籍	華山段 1285 號	變異點面積	742.48 平方公尺
中心點坐標	E:260713.31 N:2733562.53		
前期衛星影像 (SPOT6) 拍攝日期 (10/28/2018)		後期衛星影像 (SPOT6) 拍攝日期 (12/19/2018)	
			
回報資訊			
權責單位	新竹縣政府	查報日期	04/08/2019
查證結果	違規	變異類型	堆積土石
內容描述	現場為製磚業者堆放土石之場所。		
現地照片			


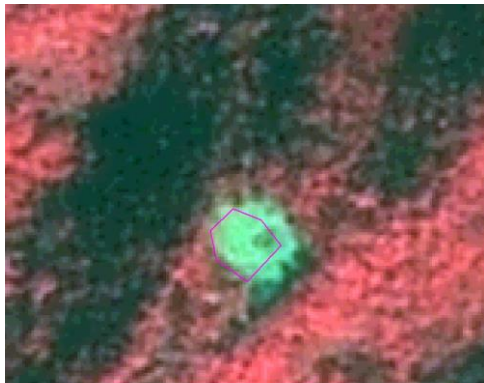

變異類型—設置公園、遊憩用地、運動場地或軍事訓練場

第 10801 期山坡地變異 (編號 AJ0210801236) 查證回報成果

變異點資訊			
變遷期別	10801 期	監測類型	山坡地
變異點編號	AJ0210801236	圖幅資訊	9622-4-092 二重埔
參考地籍	柯子湖段 243-243 號	變異點面積	5904.41 平方公尺
中心點坐標	E:252896.82 N:2739425.48		
前期衛星影像 (SPOT6) 拍攝日期 (10/28/2018)	後期衛星影像 (SPOT6) 拍攝日期 (12/19/2018)		
			
回報資訊			
權責單位	新竹縣政府	查報日期	04/16/2019
查證結果	違規	變異類型	設置公園、遊憩用地、運動場地或軍事訓練場
內容描述	經查旨案地號柯子湖段 243-1 現況部分土地做籃球場使用並堆置雜物，另有涼亭一座，其餘土地植生良好。		
現地照片			



變異類型—設置墳墓

第 10801 期山坡地變異 (編號 AM0110801074) 查證回報成果

變異點資訊			
變遷期別	10801 期	監測類型	山坡地
變異點編號	AM0110801074	圖幅資訊	9520-4-016 溪頭
參考地籍	鳳山段 634 號	變異點面積	739.9 平方公尺
中心點坐標	E:212791.20 N:2649565.99		
前期衛星影像 (SPOT7) 拍攝日期 (2018/10/15)	後期衛星影像 (SPOT6) 拍攝日期 (2018/12/19)		
			
回報資訊			
權責單位	南投縣政府	查報日期	03/30/2019
查證結果	違規	變異類型	設置墳墓
內容描述	現場私人墓 1 座及部份種植鳳梨,原生植物已砍除		
現地照片			



變異類型—處理廢棄物

第 10801 期山坡地變異 (編號 AL0510801126) 查證回報成果

變異點資訊			
變遷期別	10801 期	監測類型	山坡地
變異點編號	AL0510801126	圖幅資訊	9521-4-094 西勢寮
參考地籍	西勢段 290 號	變異點面積	906.5 平方公尺
中心點坐標	E:208128.98 N:2684339.88		
前期衛星影像 (SPOT7) 拍攝日期 (2018/10/08)	後期衛星影像 (SPOT7) 拍攝日期 (2019/01/13)		
			
回報資訊			
權責單位	臺中市政府	查報日期	03/27/2019
查證結果	違規	變異類型	處理廢棄物
內容描述	堆置廢棄物土石。		
現地照片			

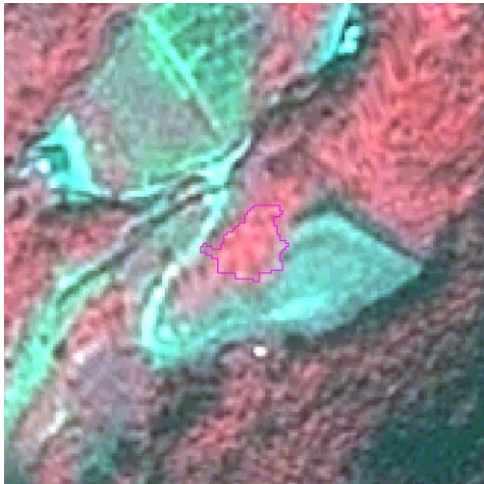
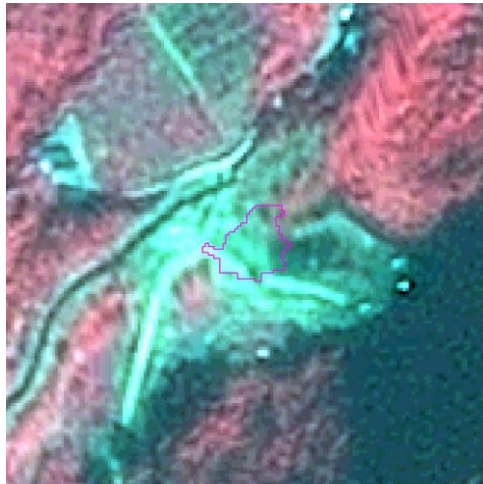

變異類型—其他開挖整地

第 10801 期山坡地變異 (編號 AJ0210801231) 查證回報成果

變異點資訊			
變遷期別	10801 期	監測類型	山坡地
變異點編號	AJ0210801231	圖幅資訊	9622-4-091 金山面
參考地籍	柯子湖段 147-147 號	變異點面積	10196.86 平方公尺
中心點坐標	E:252271.33 N:2738828.24		
前期衛星影像 (SPOT6) 拍攝日期 (10/28/2018)	後期衛星影像 (SPOT6) 拍攝日期 (12/19/2018)		
			
回報資訊			
權責單位	新竹縣政府	查報日期	04/12/2019
查證結果	違規	變異類型	其他開挖整地
內容描述	經查本鎮柯子湖段 147-2~5 地號土地，現況土地疑似未經申請開挖整地，業已查報，目前縣府正在調查中。		
現地照片			

變異類型—未依核定計畫施工

第 10801 期山坡地變異 (編號 AF2510801098) 查證回報成果

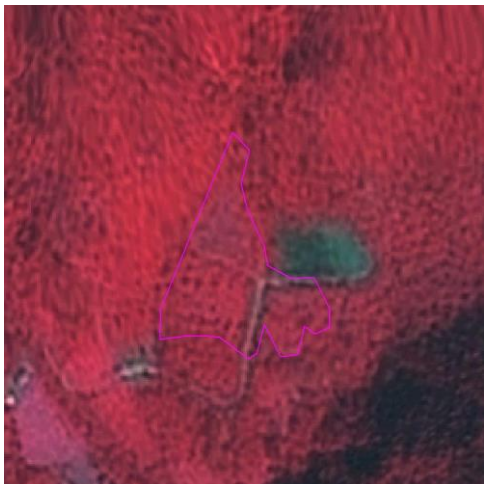


變異點資訊			
變遷期別	10801 期	監測類型	山坡地
變異點編號	AF2510801098	圖幅資訊	9723-3-015 南勢
參考地籍	下中股段南勢湖小段 46-46 號	變異點面積	965.25 平方公尺
中心點坐標	E:311609.97 N:2789846.20		
前期衛星影像 (SPOT6) 拍攝日期 (10/28/2018)	後期衛星影像 (SPOT6) 拍攝日期 (12/19/2018)		
			
回報資訊			
權責單位	新北市政府	查報日期	03/28/2019
查證結果	違規	變異類型	未依核定計畫施工
內容描述	核定簡水計畫已過期，護欄仍未拆除，內部尚有無施工情形無法得知。		
現地照片			

變異類型—未依規定期限改正

此類型無相關回報資料

變異類型—整坡作業



第 10801 期山坡地變異 (編號 AG1210801046) 查證回報成果

變異點資訊			
變遷期別	10801 期	監測類型	山坡地
變異點編號	AG1210801046	圖幅資訊	9721-1-011 南澳(三)
參考地籍	鹿皮段 955-955 號	變異點面積	10857.75 平方公尺
中心點坐標	E:327054.81 N:2705422.30		
前期衛星影像 (SPOT6) 拍攝日期 (10/28/2018)		後期衛星影像 (SPOT6) 拍攝日期 (12/19/2018)	
			
回報資訊			
權責單位	宜蘭縣政府	查報日期	04/09/2019
查證結果	違規	變異類型	整坡作業
內容描述	鹿皮段 955-122 地號疑似未依計畫施作，擅自開闢道路並致土地裸露，疑似違規行為。		
現地照片			

第 2 期 (10802) 違規變異查報紀錄

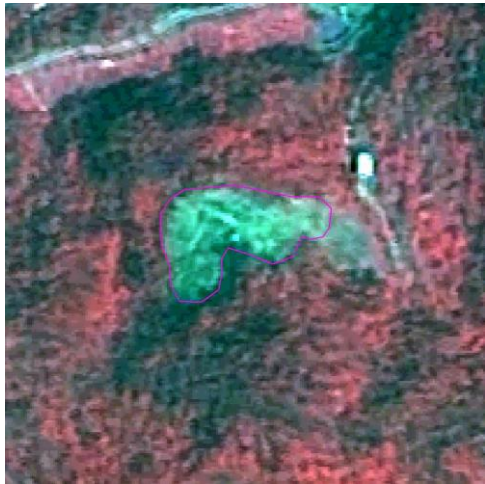

變異類型—違規農業使用

第 10802 期山坡地變異 (編號 AJ0310802121) 查證回報成果

變異點資訊			
變遷期別	10802 期	監測類型	山坡地
變異點編號	AJ0310802121	圖幅資訊	9622-4-098 新富
參考地籍	馬武督段赤柯山小段 169 號	變異點面積	9561.03 平方公尺
中心點坐標	E:269728.00 N:2738581.00		
前期衛星影像 (SPOT6) 拍攝日期 (12/19/2018)	後期衛星影像 (SPOT6) 拍攝日期 (03/02/2019)		
			
回報資訊			
權責單位	新竹縣政府	查報日期	05/19/2019
查證結果	違規	變異類型	違規農業使用
內容描述	現場違規砍樹，查報在案。		
現地照片			

變異類型—超限利用

第 10802 期山坡地變異 (編號 AK1610802105) 查證回報成果

變異點資訊			
變遷期別	10802 期	監測類型	山坡地
變異點編號	AK1610802105	圖幅資訊	9521-1-065 坪林
參考地籍	大坪林段 1227 號	變異點面積	5077.54 平方公尺
中心點坐標	E:235621.00 N:2691547.00		
前期衛星影像 (SPOT6) 拍攝日期 (12/02/2018)		後期衛星影像 (SPOT6) 拍攝日期 (03/12/2019)	
			
回報資訊			
權責單位	苗栗縣政府	查報日期	05/28/2019
查證結果	違規	變異類型	超限利用
內容描述	林業用地種植果樹，砍伐樹林。		
現地照片			

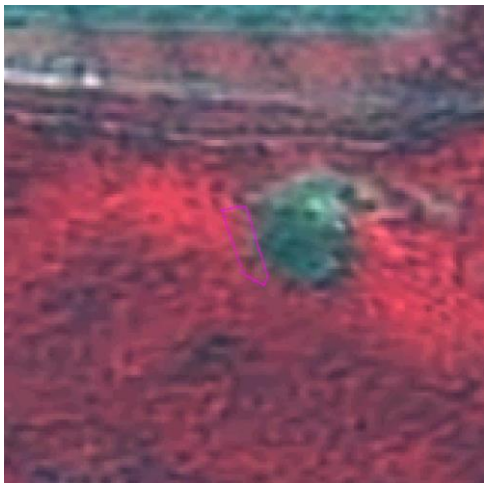
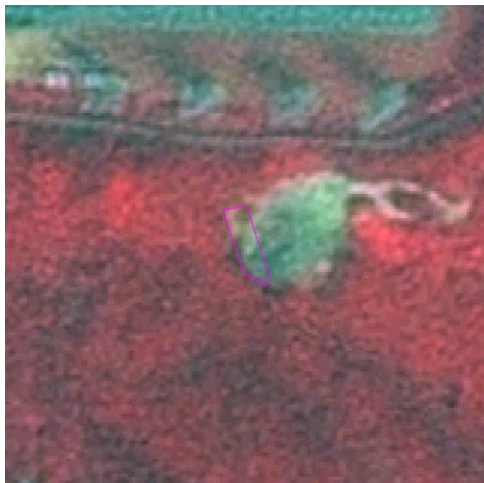

變異類型—開發建築用地

第 10802 期山坡地變異 (編號 AM0610802023) 查證回報成果

變異點資訊			
變遷期別	10802 期	監測類型	山坡地
變異點編號	AM0610802023	圖幅資訊	9520-4-056 竹圍
參考地籍	出林虎段 21-21 號	變異點面積	1546.13 平方公尺
中心點坐標	E:214206.00 N:2638669.00		
前期衛星影像 (SPOT6) 拍攝日期 (12/19/2018) 		後期衛星影像 (SPOT6) 拍攝日期 (03/19/2019) 	
回報資訊			
權責單位	南投縣政府	查報日期	05/15/2019
查證結果	違規	變異類型	開發建築用地
內容描述	經勘查為未完工寺廟(興建中)		
現地照片			

變異類型—採取土石

第 10802 期山坡地變異 (編號 AH0710802011) 查證回報成果

變異點資訊			
變遷期別	10802 期	監測類型	山坡地
變異點編號	AH0710802011	圖幅資訊	9623-2-085 大埔
參考地籍	振三段 110 號	變異點面積	439.32 平方公尺
中心點坐標	E:285815.00 N:2769728.00		
前期衛星影像 (SPOT7) 拍攝日期 (01/18/2019)	後期衛星影像 (SPOT6) 拍攝日期 (03/21/2019)		
			
回報資訊			
權責單位	桃園市政府	查報日期	04/20/2019
查證結果	違規	變異類型	採取土石
內容描述	1. 違規堆置土石 2. 有致生水土流失問題, 桃園市政府水務局承辦人曹先生表示已將本案移送法辦.		
現地照片			

變異類型—修建道路或溝渠 (鐵、公路)

第 10802 期山坡地變異 (編號 AR2610802084) 查證回報成果




變異點資訊			
變遷期別	10802 期	監測類型	山坡地
變異點編號	AR2610802084	圖幅資訊	9419-2-097 內岡林
參考地籍	岡子林段 243-243 號	變異點面積	13007.32 平方公尺
中心點坐標	E:188961.00 N:2546520.00		
前期衛星影像 (SPOT7) 拍攝日期 (12/25/2018)		後期衛星影像 (SPOT7) 拍攝日期 (03/01/2019)	
			
回報資訊			
權責單位	臺南市政府	查報日期	05/02/2019
查證結果	違規	變異類型	修建道路或溝渠(含鐵、公路)
內容描述	採收刺竹，開挖怪手路。		
現地照片			

變異類型—探礦、採礦

此類型無相關回報資料




變異類型—堆積土石

第 10802 期山坡地變異 (編號 AH0710802012) 查證回報成果

變異點資訊			
變遷期別	10802 期	監測類型	山坡地
變異點編號	AH0710802012	圖幅資訊	9623-2-085 大埔
參考地籍	舊路坑二段 19 號	變異點面積	1440.87 平方公尺
中心點坐標	E:285857.00 N:2768879.00		
前期衛星影像 (SPOT7) 拍攝日期 (01/18/2019)	後期衛星影像 (SPOT6) 拍攝日期 (03/21/2019)		
			
回報資訊			
權責單位	桃園市政府	查報日期	04/20/2019
查證結果	違規	變異類型	堆積土石
內容描述	1.現場整地痕跡 2.堆積土石		
現地照片			




變異類型—設置公園、遊憩用地、運動場地或軍事訓練場

第 10802 期山坡地變異 (編號 AF2510802104) 查證回報成果

變異點資訊			
變遷期別	10802 期	監測類型	山坡地
變異點編號	AF2510802104	圖幅資訊	9723-3-004 倒照湖
參考地籍	頂角段倒照湖小段 12 號	變異點面積	7237.27 平方公尺
中心點坐標	E:309566.00 N:2792681.00		
前期衛星影像 (SPOT6) 拍攝日期 (12/19/2018)	後期衛星影像 (SPOT7) 拍攝日期 (02/03/2019)		
			
回報資訊			
權責單位	新北市政府	查報日期	04/28/2019
查證結果	違規	變異類型	設置公園、遊憩用地、運動場地或軍事訓練場
內容描述	堆放貨櫃屋、搭建小木屋及遊憩設施等		
現地照片			

變異類型—設置墳墓

第 10802 期山坡地變異 (編號 AM0610802022) 查證回報成果

變異點資訊			
變遷期別	10802 期	監測類型	山坡地
變異點編號	AM0610802022	圖幅資訊	9520-4-056 竹圍
參考地籍	出林虎段 277 號	變異點面積	1057.54 平方公尺
中心點坐標	E:212333.00 N:2639028.00		
前期衛星影像 (SPOT6) 拍攝日期 (12/19/2018)		後期衛星影像 (SPOT6) 拍攝日期 (03/19/2019)	
			
回報資訊			
權責單位	南投縣政府	查報日期	05/15/2019
查證結果	違規	變異類型	設置墳墓
內容描述	告示牌上註明為無人墓地，並且在上面標示尋找主人是誰		
現地照片			




變異類型—處理廢棄物

第 10802 期山坡地變異 (編號 AL0510802083) 查證回報成果

變異點資訊			
變遷期別	10802 期	監測類型	山坡地
變異點編號	AL0510802083	圖幅資訊	9521-4-094 西勢寮
參考地籍	西勢段 290 號	變異點面積	2459.79 平方公尺
中心點坐標	E:208123.00 N:2684333.00		
前期衛星影像 (SPOT7) 拍攝日期 (01/13/2019)		後期衛星影像 (SPOT6) 拍攝日期 (03/19/2019)	
			
回報資訊			
權責單位	臺中市政府	查報日期	05/23/2019
查證結果	違規	變異類型	處理廢棄物
內容描述	放置廢棄版模木料無農業經營		
現地照片			




變異類型—其他開挖整地

第 10802 期山坡地變異 (編號 AL0910802015) 查證回報成果

變異點資訊			
變遷期別	10802 期	監測類型	山坡地
變異點編號	AL0910802015	圖幅資訊	9521-3-005 清泉岡
參考地籍	十三寮段 229 號	變異點面積	3784.01 平方公尺
中心點坐標	E:209647.00 N:2681099.00		
前期衛星影像 (SPOT7) 拍攝日期 (10/08/2018)	後期衛星影像 (SPOT6) 拍攝日期 (03/19/2019)		
			
回報資訊			
權責單位	臺中市政府	查報日期	04/26/2019
查證結果	違規	變異類型	其他開挖整地
內容描述	開挖整地		
現地照片			


變異類型—未依核定計畫施工

第 10802 期山坡地變異 (編號 AM1010802006) 查證回報成果

變異點資訊			
變遷期別	10802 期	監測類型	山坡地
變異點編號	AM1010802006	圖幅資訊	9521-2-065 老莊
參考地籍	水長流段 2443 號	變異點面積	3651.75 平方公尺
中心點坐標	E:234895.00 N:2666031.00		
前期衛星影像 (SPOT6) 拍攝日期 (12/19/2018)		後期衛星影像 (SPOT7) 拍攝日期 (03/01/2019)	
			
回報資訊			
權責單位	南投縣政府	查報日期	04/26/2019
查證結果	違規	變異類型	未依核定計畫施工
內容描述	擴大施工範圍：開闢土石道路、施設多座砌石擋土牆、整坡作業		
現地照片			


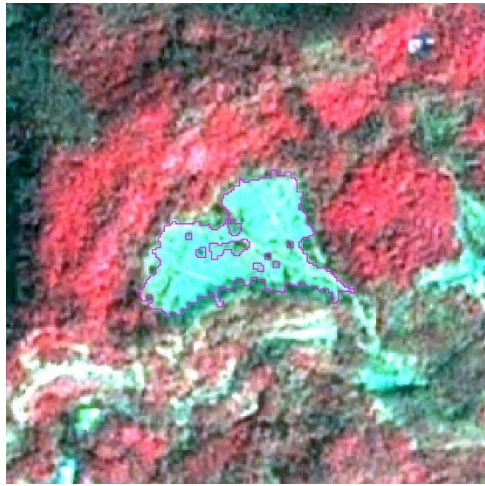

變異類型—未依規定期限改正

第 10802 期山坡地變異 (編號 AJ1110802139) 查證回報成果

變異點資訊			
變遷期別	10802 期	監測類型	山坡地
變異點編號	AJ1110802139	圖幅資訊	9522-2-020 富興頭
參考地籍	雞油凸段八分寮小段 8 號	變異點面積	6186.69 平方公尺
中心點坐標	E:248879.00 N:2734794.00		
前期衛星影像 (SPOT6) 拍攝日期 (12/19/2018)	後期衛星影像 (SPOT6) 拍攝日期 (03/12/2019)		
			
回報資訊			
權責單位	新竹縣政府	查報日期	05/19/2019
查證結果	違規	變異類型	未依規定期限改正
內容描述	108 年 4 月 23 日府農保字第 1084012093A 號函，未依規改正持續開挖整地。		
現地照片			

變異類型—整坡作業

第 10802 期山坡地變異 (編號 AR0610802028) 查證回報成果

變異點資訊			
變遷期別	10802 期	監測類型	山坡地
變異點編號	AR0610802028	圖幅資訊	9419-1-087 牛肉崎
參考地籍	牛肉崎段 255-255 號	變異點面積	7980.75 平方公尺
中心點坐標	E:190102.00 N:2576559.00		
前期衛星影像 (SPOT7) 拍攝日期 (12/25/2018)		後期衛星影像 (SPOT7) 拍攝日期 (03/01/2019)	
			
回報資訊			
權責單位	臺南市政府	查報日期	05/09/2019
查證結果	違規	變異類型	整坡作業
內容描述	整坡		
現地照片			

第 3 期 (10813) 違規變異查報紀錄



變異類型—違規農業使用

第 10813 期山坡地變異 (編號 AM0510813103) 查證回報成果

變異點資訊			
變遷期別	10813 期	監測類型	山坡地
變異點編號	AM0510813103	圖幅資訊	9520-4-070 龍泉
參考地籍	南隘寮段 610 號	變異點面積	714.05 平方公尺
中心點坐標	E:222172.00 N:2636785.00		
前期衛星影像 (SPOT6) 拍攝日期 (03/19/2019)	後期衛星影像 (SPOT6) 拍攝日期 (04/09/2019)		
			
回報資訊			
權責單位	南投縣政府	查報日期	05/28/2019
查證結果	違規	變異類型	違規農業使用
內容描述	現場鋪設水泥設施		
現地照片			

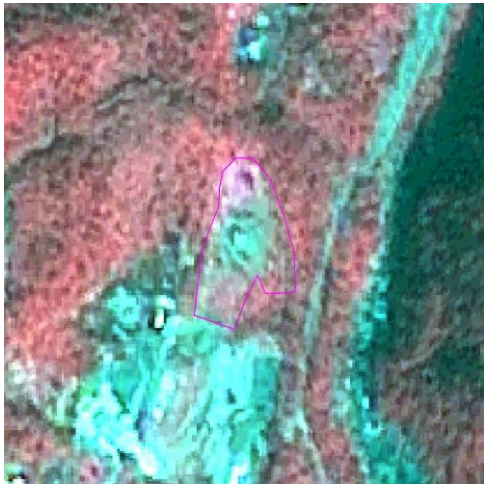
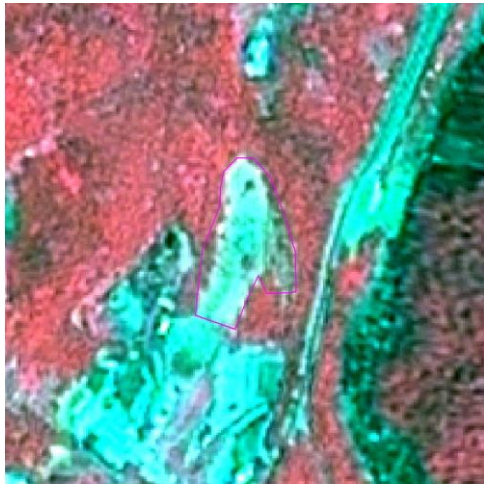

變異類型—超限利用

第 10813 期山坡地變異 (編號 AG1210813028) 查證回報成果

變異點資訊			
變遷期別	10813 期	監測類型	山坡地
變異點編號	AG1210813028	圖幅資訊	9722-2-093 東澳(三)
參考地籍	東岳段 728-728 號	變異點面積	977.16 平方公尺
中心點坐標	E:332017.00 N:2712266.00		
前期衛星影像 (SPOT6) 拍攝日期 (12/19/2018)	後期衛星影像 (SPOT7) 拍攝日期 (04/17/2019)		
			
回報資訊			
權責單位	宜蘭縣政府	查報日期	05/31/2019
查證結果	違規	變異類型	超限利用
內容描述	疑似未經申請擅自興建鐵皮屋及水池。		
現地照片			




變異類型—開發建築用地

第 10813 期山坡地變異 (編號 AF2610813033) 查證回報成果

變異點資訊			
變遷期別	10813 期	監測類型	山坡地
變異點編號	AF2610813033	圖幅資訊	9723-3-036 崁腳
參考地籍	頂萬里加投段崁腳小段 21 號	變異點面積	4577.21 平方公尺
中心點坐標	E:314950.00 N:2784142.00		
前期衛星影像 (SPOT7) 拍攝日期 (02/03/2019)		後期衛星影像 (SPOT7) 拍攝日期 (04/17/2019)	
			
回報資訊			
權責單位	新北市政府	查報日期	05/31/2019
查證結果	違規	變異類型	開發建築用地
內容描述	有建築物		
現地照片			




變異類型—採取土石

第 10813 期山坡地變異 (編號 AB0710813043) 查證回報成果

變異點資訊			
變遷期別	10813 期	監測類型	山坡地
變異點編號	AB0710813043	圖幅資訊	9521-3-033 井子頭
參考地籍	台安段 57-57 號	變異點面積	10826.61 平方公尺
中心點坐標	E:206635.00 N:2672531.00		
前期衛星影像 (SPOT7) 拍攝日期 (03/01/2019)	後期衛星影像 (SPOT6) 拍攝日期 (04/09/2019)		
			
回報資訊			
權責單位	臺中市政府	查報日期	05/28/2019
查證結果	違規	變異類型	採取土石
內容描述	疑似違反水土保持法或山坡地保育法於寶文段 57-5、57-6、58 地號上堆積土石並開採。		
現地照片			

變異類型—修建道路或溝渠 (鐵、公路)

第 10813 期山坡地變異 (編號 AK0810813039) 查證回報成果


變異點資訊			
變遷期別	10813 期	監測類型	山坡地
變異點編號	AK0810813039	圖幅資訊	9522-2-054 牛欄湖
參考地籍	外獅潭段 917 號	變異點面積	1155.17 平方公尺
中心點坐標	E:234177.00 N:2721561.00		
前期衛星影像 (SPOT6) 拍攝日期 (03/12/2019)		後期衛星影像 (SPOT6) 拍攝日期 (04/09/2019)	
			
回報資訊			
權責單位	苗栗縣政府	查報日期	05/30/2019
查證結果	違規	變異類型	修建道路或溝渠(含鐵、公路)
內容描述	本案已於 108 年 3 月 19 日頭鄉觀農字第 1080002382 號函向縣府查報，刻正由縣府審理中。		
現地照片			

變異類型—探礦、採礦

此類型無相關回報資料

變異類型—堆積土石

第 10813 期山坡地變異 (編號 AF1610813085) 查證回報成果

變異點資訊			
變遷期別	10813 期	監測類型	山坡地
變異點編號	AF1610813085	圖幅資訊	9622-1-004 龜山
參考地籍	大湖段大竹圍小段 58-58 號	變異點面積	1916.23 平方公尺
中心點坐標	E:284600.00 N:2763415.00		
前期衛星影像 (SPOT6) 拍攝日期 (03/12/2019)		後期衛星影像 (SPOT7) 拍攝日期 (04/08/2019)	
			
回報資訊			
權責單位	新北市政府	查報日期	05/29/2019
查證結果	違規	變異類型	堆積土石
內容描述	疑似堆積土石及採取土石		
現地照片			




變異類型—設置公園、遊憩用地、運動場地或軍事訓練場

第 10813 期山坡地變異 (編號 AM0310813056) 查證回報成果

變異點資訊			
變遷期別	10813 期	監測類型	山坡地
變異點編號	AM0310813056	圖幅資訊	9520-4-019 七股
參考地籍	新南坪段 410 號	變異點面積	662.98 平方公尺
中心點坐標	E:220228.00 N:2650581.00		
前期衛星影像 (SPOT6) 拍攝日期 (03/19/2019)		後期衛星影像 (SPOT6) 拍攝日期 (04/09/2019)	
			
回報資訊			
權責單位	南投縣政府	查報日期	06/21/2019
查證結果	違規	變異類型	設置公園、遊憩用地、 運動場地或軍事訓練場
內容描述	現況為水泥鋪面		
現地照片			




變異類型—設置墳墓

第 10813 期山坡地變異 (編號 AT0410813026) 查證回報成果

變異點資訊			
變遷期別	10813 期	監測類型	山坡地
變異點編號	AT0410813026	圖幅資訊	9516-4-008 萬里桐
參考地籍	龍泉水段 46-46 號	變異點面積	605.07 平方公尺
中心點坐標	E:218983.00 N:2433351.00		
前期衛星影像 (SPOT7) 拍攝日期 (03/01/2019)	後期衛星影像 (SPOT7) 拍攝日期 (04/10/2019)		
			
回報資訊			
權責單位	屏東縣政府	查報日期	05/31/2019
查證結果	違規	變異類型	設置墳墓
內容描述	龍泉水段 46-3 地號有建置墳墓及整地鋪置水泥		
現地照片			

變異類型—處理廢棄物

第 10813 期山坡地變異 (編號 AT3010813062) 查證回報成果

變異點資訊			
變遷期別	10813 期	監測類型	山坡地
變異點編號	AT3010813062	圖幅資訊	9518-3-095 萬隆農場
參考地籍	丹林段 1464-1464 號	變異點面積	15278.44 平方公尺
中心點坐標	E:211197.00 N:2491086.00		
前期衛星影像 (SPOT7) 拍攝日期 (2018/11/03)	後期衛星影像 (SPOT7) 拍攝日期 (2019/04/07)		
			
回報資訊			
權責單位	屏東縣政府	查報日期	06/25/2019
查證結果	違規	變異類型	處理廢棄物
內容描述	違規堆置廢棄物，案已移送法辦，現場廢棄物部分已搬運清除		
現地照片			


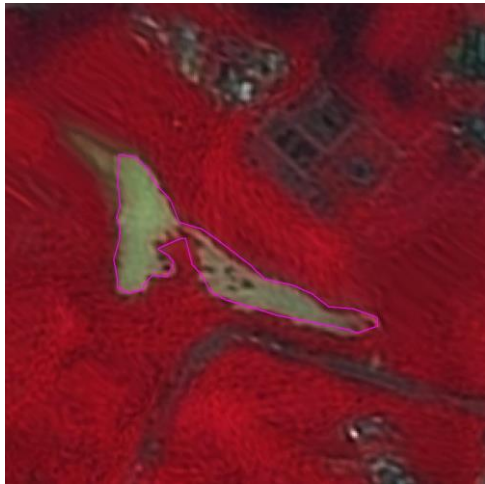

變異類型—其他開挖整地

第 10813 期山坡地變異 (編號 AK0410813105) 查證回報成果

變異點資訊			
變遷期別	10813 期	監測類型	山坡地
變異點編號	AK0410813105	圖幅資訊	9522-2-095 新石門
參考地籍	南河段 660-660 號	變異點面積	1477.12 平方公尺
中心點坐標	E:235592.00 N:2712874.00		
前期衛星影像 (SPOT6) 拍攝日期 (03/12/2019)	後期衛星影像 (SPOT6) 拍攝日期 (04/09/2019)		
			
回報資訊			
權責單位	苗栗縣政府	查報日期	05/29/2019
查證結果	違規	變異類型	其他開挖整地
內容描述	<p>1.本案南河段 660-2 地號疑似違法開挖整地。</p> <p>2.本所業於 108 年 5 月 16 日以公鄉農字第 1080006243 號函陳苗栗縣政府(水土保持科、林務科)在案。</p>		
現地照片			

變異類型—未依核定計畫施工

第 10813 期山坡地變異 (編號 AG1010813004) 查證回報成果

變異點資訊			
變遷期別	10813 期	監測類型	山坡地
變異點編號	AG1010813004	圖幅資訊	9722-3-035 天送埤
參考地籍	天山段 594 號	變異點面積	10695.06 平方公尺
中心點坐標	E:311508.00 N:2728382.00		
前期衛星影像 (SPOT7) 拍攝日期 (02/03/2019)	後期衛星影像 (SPOT6) 拍攝日期 (04/06/2019)		
			
回報資訊			
權責單位	宜蘭縣政府	查報日期	05/25/2019
查證結果	違規	變異類型	未依核定計畫施工
內容描述	本案於 108 年 1 月 23 日府水保字第 1080015301 號簡易水保申報核定有案，本所於同年 5 月 3 日自主查報該筆土地未依核定計畫施作，並與縣府承辦人及代耕人於 5 月 24 日會勘。		
現地照片			

變異類型—未依規定期限改正

此類型無相關回報資料

變異類型—整坡作業




第 10813 期山坡地變異 (編號 AL0510813072) 查證回報成果

變異點資訊			
變遷期別	10813 期	監測類型	山坡地
變異點編號	AL0510813072	圖幅資訊	9521-3-012 龍井
參考地籍	南勢坑段南勢坑小段 519-519 號	變異點面積	2127.56 平方公尺
中心點坐標	E:204014.00 N:2678856.00		
前期衛星影像 (SPOT6) 拍攝日期 (03/19/2019)	後期衛星影像 (SPOT6) 拍攝日期 (04/09/2019)		
			
回報資訊			
權責單位	臺中市政府	查報日期	05/31/2019
查證結果	違規	變異類型	其他開挖整地
內容描述	現地堆置土方，立置 10 多根電線桿柱。		
現地照片			

第 4 期 (10803) 違規變異查報紀錄

變異類型—違規農業使用

第 10803 期山坡地變異 (編號 AH0210803002) 查證回報成果

變異點資訊			
變遷期別	10803 期	監測類型	山坡地
變異點編號	AH0210803002	圖幅資訊	9622-1-033 大尖湖
參考地籍	烏塗窟段 1872 號	變異點面積	7804.14 平方公尺
中心點坐標	E:280750.00 N:2755126.00		
前期衛星影像 (SPOT6) 拍攝日期 (03/12/2019)	後期衛星影像 (SPOT7) 拍攝日期 (05/13/2019)		
			
回報資訊			
權責單位	桃園市政府	查報日期	06/28/2019
查證結果	違規	變異類型	違規農業使用
內容描述	未經申請開挖除草		
現地照片			




變異類型—超限利用

第 10803 期山坡地變異 (編號 AM0110803028) 查證回報成果

變異點資訊			
變遷期別	10803 期	監測類型	山坡地
變異點編號	AM0110803028	圖幅資訊	9520-4-036 施厝坪
參考地籍	東施厝坪段 248-248 號	變異點面積	842.5 平方公尺
中心點坐標	E:212612.00 N:2644659.00		
前期衛星影像 (SPOT6) 拍攝日期 (03/19/2019)	後期衛星影像 (SPOT6) 拍攝日期 (05/12/2019)		
			
回報資訊			
權責單位	南投縣政府	查報日期	06/25/2019
查證結果	違規	變異類型	超限利用
內容描述	現場疑似林地種植鳳梨		
現地照片			

變異類型—開發建築用地

第 10803 期山坡地變異 (編號 AR2910803056) 查證回報成果


變異點資訊			
變遷期別	10803 期	監測類型	山坡地
變異點編號	AR2910803056	圖幅資訊	9418-1-044 岡山頭
參考地籍	龜洞段 349-349 號	變異點面積	1813.74 平方公尺
中心點坐標	E:182502.00 N:2533315.00		
前期衛星影像 (SPOT6) 拍攝日期 (04/09/2019)		後期衛星影像 (SPOT6) 拍攝日期 (05/12/2019)	
			
回報資訊			
權責單位	臺南市政府	查報日期	06/21/2019
查證結果	違規	變異類型	開發建築用地
內容描述	興建農舍，池塘		
現地照片			

變異類型—採取土石

此類型無相關回報資料

變異類型—修建道路或溝渠 (鐵、公路)

第 10803 期山坡地變異 (編號 AQ2010803025) 查證回報成果

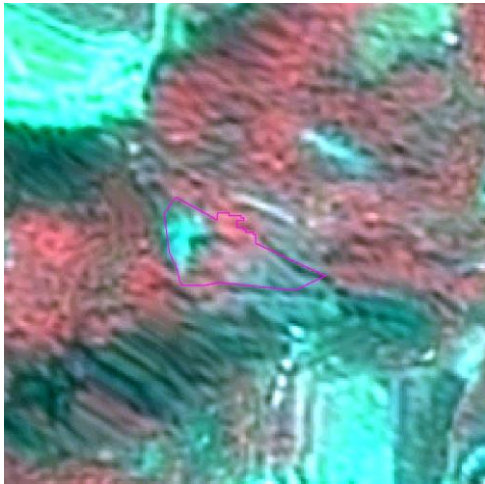


變異點資訊			
變遷期別	10803 期	監測類型	山坡地
變異點編號	AQ2010803025	圖幅資訊	9519-4-077 新美(三)
參考地籍	茶山段 130-130 號	變異點面積	1494.75 平方公尺
中心點坐標	E:215562.00 N:2578907.00		
前期衛星影像 (SPOT7) 拍攝日期 (2019/03/01)	後期衛星影像 (SPOT6) 拍攝日期 (2019/05/12)		
			
回報資訊			
權責單位	嘉義縣政府	查報日期	07/27/2019
查證結果	違規	變異類型	修建道路或溝渠(含鐵、公路)
內容描述	案地有修築農路之實		
現地照片			

變異類型—探礦、採礦

此類型無相關回報資料

變異類型—堆積土石

第 10803 期山坡地變異 (編號 AK1510803027) 查證回報成果

變異點資訊			
變遷期別	10803 期	監測類型	山坡地
變異點編號	AK1510803027	圖幅資訊	9521-1-044 四份
參考地籍	南湖段 472 號	變異點面積	3078.78 平方公尺
中心點坐標	E:234103.00 N:2697923.00		
前期衛星影像 (SPOT7) 拍攝日期 (01/24/2019)	後期衛星影像 (SPOT6) 拍攝日期 (05/12/2019)		
			
回報資訊			
權責單位	苗栗縣政府	查報日期	07/18/2019
查證結果	違規	變異類型	堆積土石
內容描述	現況開挖整地，堆積土方。		
現地照片			

變異類型—設置公園、遊憩用地、運動場地或軍事訓練場




此類型無相關回報資料

變異類型—設置墳墓

此類型無相關回報資料




變異類型—處理廢棄物

第 10803 期山坡地變異 (編號 AL1810803021) 查證回報成果

變異點資訊			
變遷期別	10803 期	監測類型	山坡地
變異點編號	AL1810803021	圖幅資訊	9521-3-088 光復新村
參考地籍	峰谷段 90 號	變異點面積	3856.28 平方公尺
中心點坐標	E:218987.00 N:2659761.00		
前期衛星影像 (SPOT6) 拍攝日期 (04/09/2019)	後期衛星影像 (SPOT6) 拍攝日期 (05/12/2019)		
			
回報資訊			
權責單位	臺中市政府	查報日期	06/25/2019
查證結果	違規	變異類型	處理廢棄物
內容描述	疑涉堆積物品及圍離		
現地照片			




變異類型—其他開挖整地

第 10803 期山坡地變異 (編號 AM0410803081) 查證回報成果

變異點資訊			
變遷期別	10803 期	監測類型	山坡地
變異點編號	AM0410803081	圖幅資訊	9520-3-027 山坪頂
參考地籍	福興段 158-158 號	變異點面積	4446.69 平方公尺
中心點坐標	E:214790.00 N:2620831.00		
前期衛星影像 (SPOT6) 拍攝日期 (04/09/2019)		後期衛星影像 (SPOT6) 拍攝日期 (05/12/2019)	
			
回報資訊			
權責單位	南投縣政府	查報日期	07/28/2019
查證結果	違規	變異類型	其他開挖整地
內容描述	新福興段 1287 地號土地未經申請核准開挖整地。		
現地照片			

變異類型—未依核定計畫施工

第 10803 期山坡地變異 (編號 AM0410803083) 查證回報成果


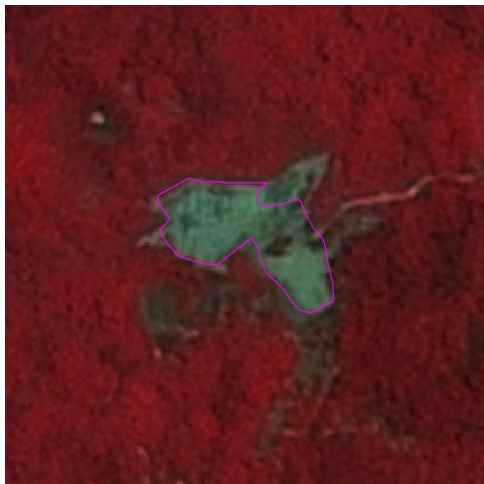

變異點資訊			
變遷期別	10803 期	監測類型	山坡地
變異點編號	AM0410803083	圖幅資訊	9520-3-050 番仔田(一)
參考地籍	番子田段 438 號	變異點面積	2445.72 平方公尺
中心點坐標	E:222621.00 N:2615388.00		
前期衛星影像 (SPOT6) 拍攝日期 (03/19/2019)	後期衛星影像 (SPOT6) 拍攝日期 (05/12/2019)		
			
回報資訊			
權責單位	南投縣政府	查報日期	07/28/2019
查證結果	違規	變異類型	未依核定計畫施工
內容描述	番子田段 438-1 地號土地簡易水土保申請經縣政府核准之開發案，疑似未依核准書圖施工，查報縣政府核處。		
現地照片			

變異類型—未依規定期限改正

此類型無相關回報資料

變異類型—整坡作業


第 10803 期山坡地變異 (編號 AR2610803059) 查證回報成果

變異點資訊			
變遷期別	10803 期	監測類型	山坡地
變異點編號	AR2610803059	圖幅資訊	9419-2-096 大坑尾
參考地籍	山豹段 218-218 號	變異點面積	5432.22 平方公尺
中心點坐標	E:187171.00 N:2545883.00		
前期衛星影像 (SPOT7) 拍攝日期 (03/01/2019)		後期衛星影像 (SPOT6) 拍攝日期 (05/12/2019)	
			
回報資訊			
權責單位	臺南市政府	查報日期	07/16/2019
查證結果	違規	變異類型	整坡作業
內容描述	整坡、堆置土堆、土方外堆；107 年 1 期曾查報違規。		
現地照片			

第 5 期 (10814) 違規變異查報紀錄


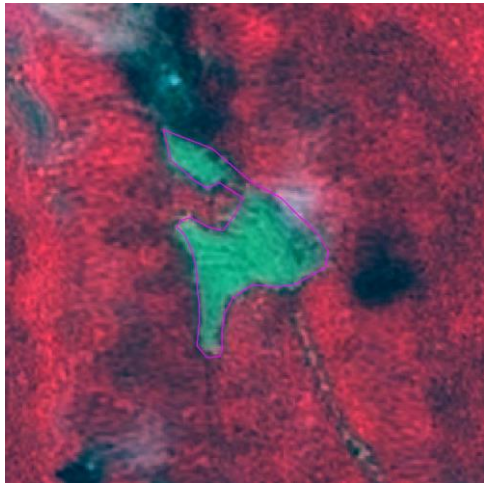

變異類型—違規農業使用

第 10814 期山坡地變異 (編號 AF0210814030) 查證回報成果

變異點資訊			
變遷期別	10814 期	監測類型	山坡地
變異點編號	AF0210814030	圖幅資訊	9623-2-066 林口
參考地籍	菁埔段漳洲寮小段 16 號	變異點面積	1745.07 平方公尺
中心點坐標	E:289391.00 N:2775043.00		
前期衛星影像 (SPOT7) 拍攝日期 (04/17/2019)	後期衛星影像 (SPOT6) 拍攝日期 (06/28/2019)		
			
回報資訊			
權責單位	新北市政府	查報日期	07/31/2019
查證結果	違規	變異類型	違規農業使用
內容描述	現場鋪設混泥土地坪 搭建鐵架		
現地照片			

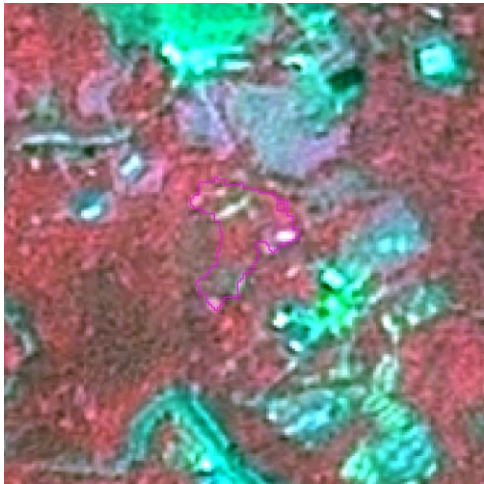
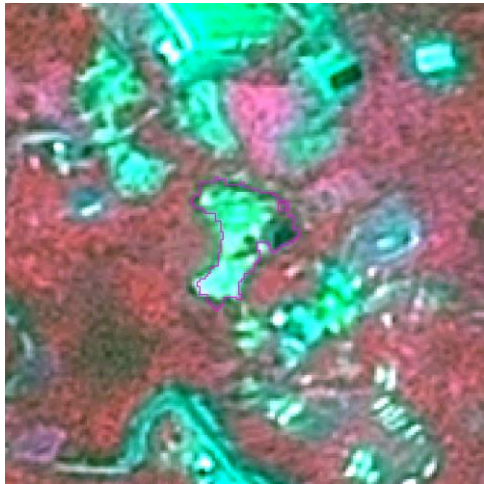

變異類型—超限利用

第 10814 期山坡地變異 (編號 AF3110814065) 查證回報成果

變異點資訊			
變遷期別	10814 期	監測類型	山坡地
變異點編號	AF3110814065	圖幅資訊	9723-4-093 九芎林
參考地籍	石門段石門小段 341 號	變異點面積	8936.45 平方公尺
中心點坐標	E:306989.00 N:2795731.00		
前期衛星影像 (SPOT6) 拍攝日期 (03/21/2019)	後期衛星影像 (SPOT6) 拍攝日期 (06/28/2019)		
			
回報資訊			
權責單位	新北市政府	查報日期	08/02/2019
查證結果	違規	變異類型	超限利用
內容描述	違規農業使用		
現地照片			


變異類型—開發建築用地

第 10814 期山坡地變異 (編號 AF2510814044) 查證回報成果

變異點資訊			
變遷期別	10814 期	監測類型	山坡地
變異點編號	AF2510814044	圖幅資訊	9723-3-005 清水
參考地籍	萬西段 864 號	變異點面積	2268 平方公尺
中心點坐標	E:311974.00 N:2793341.00		
前期衛星影像 (SPOT7) 拍攝日期 (04/17/2019)	後期衛星影像 (SPOT6) 拍攝日期 (06/28/2019)		
			
回報資訊			
權責單位	新北市政府	查報日期	08/01/2019
查證結果	違規	變異類型	開發建築用地
內容描述	無道路可入內，僅能得知內部設置欄杆、建築物及水塔		
現地照片			




變異類型—採取土石

第 10814 期山坡地變異 (編號 AB0710814015) 查證回報成果

變異點資訊			
變遷期別	10814 期	監測類型	山坡地
變異點編號	AB0710814015	圖幅資訊	9521-3-033 井子頭
參考地籍	台安段 90-90 號	變異點面積	9059.87 平方公尺
中心點坐標	E:206683.00 N:2672425.00		
前期衛星影像 (SPOT6) 拍攝日期 (05/12/2019)	後期衛星影像 (SPOT7) 拍攝日期 (06/15/2019)		
			
回報資訊			
權責單位	臺中市政府	查報日期	07/31/2019
查證結果	違規	變異類型	採取土石
內容描述	疑似違反水土保持法或山坡地保育法於台安段 90-3、91、92 等地號上開挖及堆積土石。		
現地照片			

變異類型—修建道路或溝渠 (鐵、公路)

第 10814 期山坡地變異 (編號 AV0510814011) 查證回報成果




變異點資訊			
變遷期別	10814 期	監測類型	山坡地
變異點編號	AV0510814011	圖幅資訊	9517-1-065 西勢湖
參考地籍	大武段 850-850 號	變異點面積	1820.25 平方公尺
中心點坐標	E:236683.00 N:2472234.00		
前期衛星影像 (SPOT6) 拍攝日期 (2019/05/14)		後期衛星影像 (SPOT6) 拍攝日期 (2019/06/21)	
			
回報資訊			
權責單位	臺東縣政府	查報日期	08/15/2019
查證結果	違規	變異類型	修建道路或溝渠(含鐵、公路)
內容描述	是否未依規定申請修築道路，建請主管機關勘審。		
現地照片			

變異類型—探礦、採礦

此類型無相關回報資料

變異類型—堆積土石

第 10814 期山坡地變異 (編號 AF0210814020) 查證回報成果










變異點資訊			
變遷期別	10814 期	監測類型	山坡地
變異點編號	AF0210814020	圖幅資訊	9623-2-045 下罟子
參考地籍	瑞樹坑段後坑小段 1-1 號	變異點面積	4265.25 平方公尺
中心點坐標	E:285985.00 N:2781070.00		
前期衛星影像 (SPOT7) 拍攝日期 (04/17/2019)	後期衛星影像 (SPOT6) 拍攝日期 (06/05/2019)		
			
回報資訊			
權責單位	新北市政府	查報日期	07/31/2019
查證結果	違規	變異類型	堆積土石
內容描述	堆積土石		
現地照片			

變異類型—設置公園、遊憩用地、運動場地或軍事訓練場

此類型無相關回報資料

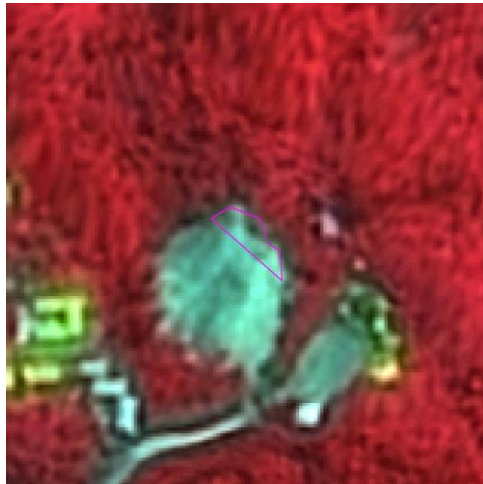
變異類型—設置墳墓

第 10814 期山坡地變異 (編號 AF2410814034) 查證回報成果

變異點資訊			
變遷期別	10814 期	監測類型	山坡地
變異點編號	AF2410814034	圖幅資訊	9723-2-077 澳底
參考地籍	仁和段 801 號	變異點面積	760.38 平方公尺
中心點坐標	E:340885.00 N:2772576.00		
前期衛星影像 (SPOT6) 拍攝日期 (05/14/2019)	後期衛星影像 (SPOT6) 拍攝日期 (06/28/2019)		
			
回報資訊			
權責單位	新北市政府	查報日期	07/30/2019
查證結果	違規	變異類型	設置墳墓
內容描述	現況為既有墳墓周邊新增水泥構造物及水泥鋪面		
現地照片	<div style="display: flex; align-items: flex-start;"> <div style="border: 1px solid black; padding: 5px; margin-right: 10px;"> <p>案件編號： AF2410814034 照片現況 與定位、地圖</p> </div> <div style="display: grid; grid-template-columns: repeat(2, 1fr); gap: 5px;">       </div> <div style="margin-left: 10px;">  </div> </div>		

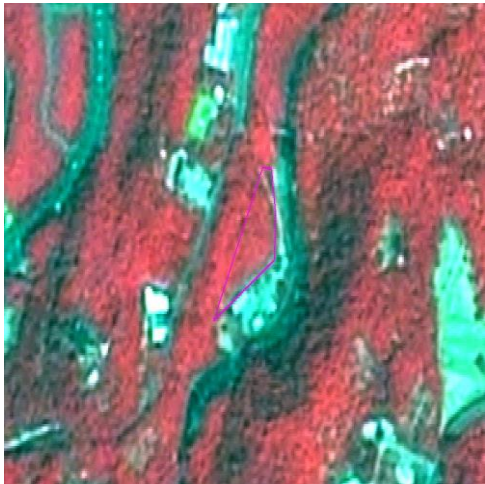
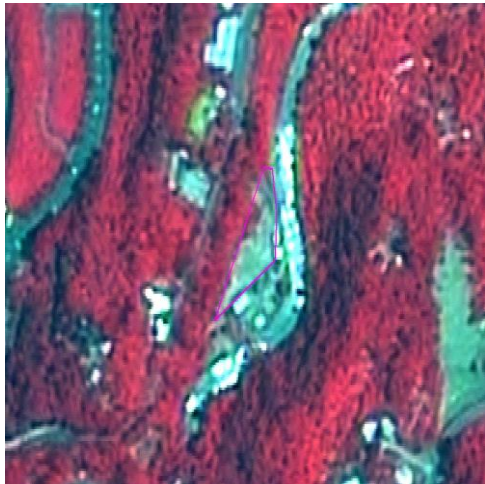

變異類型—處理廢棄物

第 10814 期山坡地變異 (編號 AS1410814014) 查證回報成果

變異點資訊			
變遷期別	10814 期	監測類型	山坡地
變異點編號	AS1410814014	圖幅資訊	9418-1-067 大丘園
參考地籍	田寮段 27-27 號	變異點面積	466.01 平方公尺
中心點坐標	E:188869.00 N:2525282.00		
前期衛星影像 (SPOT6) 拍攝日期 (05/12/2019)	後期衛星影像 (SPOT7) 拍攝日期 (06/06/2019)		
			
回報資訊			
權責單位	高雄市政府	查報日期	08/15/2019
查證結果	違規	變異類型	處理廢棄物
內容描述	傾倒營建廢棄物 (此地號已會勘，高雄市政府水利局 108 年 7 月 19 日高市水保字第 10835306600 號函會勘紀錄，須逾 108 年 8 月 12 日前檢送專業技師簽證之水土保持處理計畫至水利局)		
現地照片			

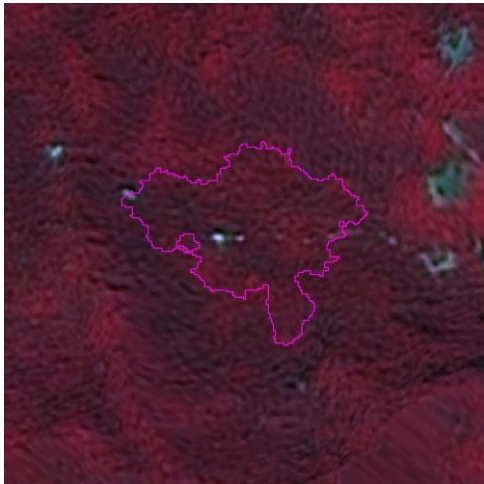
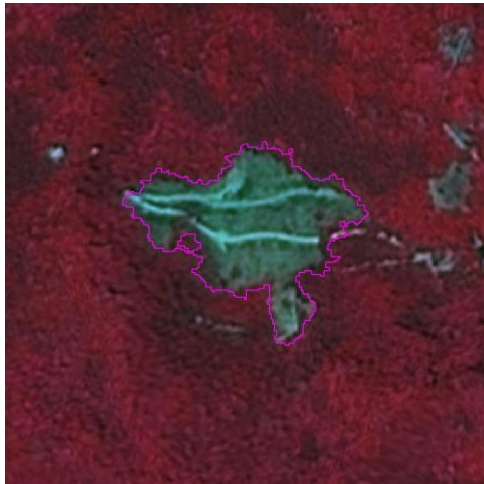

變異類型—其他開挖整地

第 10814 期山坡地變異 (編號 AB0810814008) 查證回報成果

變異點資訊			
變遷期別	10814 期	監測類型	山坡地
變異點編號	AB0810814008	圖幅資訊	9521-3-030 大坑
參考地籍	大湖段 1186 號	變異點面積	2068.64 平方公尺
中心點坐標	E:223530.00 N:2676131.00		
前期衛星影像 (SPOT6) 拍攝日期 (05/12/2019)	後期衛星影像 (SPOT6) 拍攝日期 (06/05/2019)		
			
回報資訊			
權責單位	臺中市政府	查報日期	07/31/2019
查證結果	違規	變異類型	其他開挖整地
內容描述	現場有混凝土構造物、挖土機、模板		
現地照片			

變異類型—未依核定計畫施工

第 10814 期山坡地變異 (編號 AV1410814021) 查證回報成果

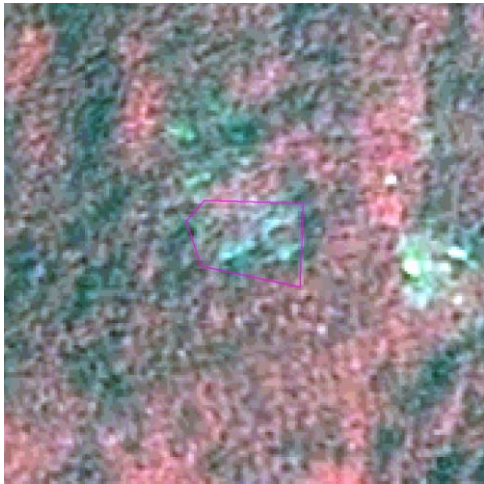

變異點資訊			
變遷期別	10814 期	監測類型	山坡地
變異點編號	AV1410814021	圖幅資訊	9517-1-045 烏萬溪頭
參考地籍	新化段 147 號	變異點面積	16922.25 平方公尺
中心點坐標	E:235102.00 N:2477450.00		
前期衛星影像 (SPOT6) 拍攝日期 (05/14/2019)		後期衛星影像 (SPOT6) 拍攝日期 (06/21/2019)	
			
回報資訊			
權責單位	臺東縣政府	查報日期	08/02/2019
查證結果	違規	變異類型	未依核定計畫施工
內容描述	未依核定內容施作，修築農路、伐木位置不符		
現地照片			

變異類型—未依規定期限改正

此類型無相關回報資料

變異類型—整坡作業


第 10814 期山坡地變異 (編號 AF0710814043) 查證回報成果

變異點資訊			
變遷期別	10814 期	監測類型	山坡地
變異點編號	AF0710814043	圖幅資訊	9722-4-023 大崎頭山
參考地籍	直潭段蘆竹濫小段 263 號	變異點面積	2418.91 平方公尺
中心點坐標	E:305922.00 N:2759556.00		
前期衛星影像 (SPOT7) 拍攝日期 (04/08/2019)	後期衛星影像 (SPOT7) 拍攝日期 (06/06/2019)		
			
回報資訊			
權責單位	新北市政府	查報日期	08/02/2019
查證結果	違規	變異類型	整坡作業
內容描述	現地有未經申請機械整坡作業情形。		
現地照片			

第 6 期 (10804) 違規變異查報紀錄

變異類型—違規農業使用

第 10804 期山坡地變異 (編號 AM0510804069) 查證回報成果

變異點資訊			
變遷期別	10804 期	監測類型	山坡地
變異點編號	AM0510804069	圖幅資訊	9520-1-061 集集
參考地籍	集集段雞籠山小段 118 號	變異點面積	4719.26 平方公尺
中心點坐標	E:226043.00 N:2636895.00		
前期衛星影像 (SPOT6) 拍攝日期 (03/19/2019)		後期衛星影像 (SPOT6) 拍攝日期 (07/17/2019)	
			
回報資訊			
權責單位	南投縣政府	查報日期	08/29/2019
查證結果	違規	變異類型	違規農業使用
內容描述	現場施設水塔及疑似開挖農路		
現地照片			

變異類型—超限利用

第 10804 期山坡地變異 (編號 AQ2010804009) 查證回報成果

變異點資訊			
變遷期別	10804 期	監測類型	山坡地
變異點編號	AQ2010804009	圖幅資訊	9519-4-058 山美(二)
參考地籍	新美段 47 號	變異點面積	248.91 平方公尺
中心點坐標	E:217521.00 N:2583130.00		
前期衛星影像 (SPOT6) 拍攝日期 (2019/05/12)		後期衛星影像 (SPOT7) 拍攝日期 (2019/07/14)	
			
回報資訊			
權責單位	嘉義縣政府	查報日期	09/10/2019
查證結果	違規	變異類型	超限利用
內容描述	興建建築物		
現地照片			

變異類型—開發建築用地

第 10804 期山坡地變異 (編號 AM0210804085) 查證回報成果

變異點資訊			
變遷期別	10804 期	監測類型	山坡地
變異點編號	AM0210804085	圖幅資訊	9521-2-098 史港
參考地籍	水尾段 14-14 號	變異點面積	3588.71 平方公尺
中心點坐標	E:243617.00 N:2656323.00		
前期衛星影像 (SPOT6) 拍攝日期 (04/09/2019)		後期衛星影像 (SPOT6) 拍攝日期 (07/17/2019)	
			
回報資訊			
權責單位	南投縣政府	查報日期	09/01/2019
查證結果	違規	變異類型	開發建築用地
內容描述	變異點位置位於水尾段 14-5、14-21 地號，現況有新建建物。		
現地照片			

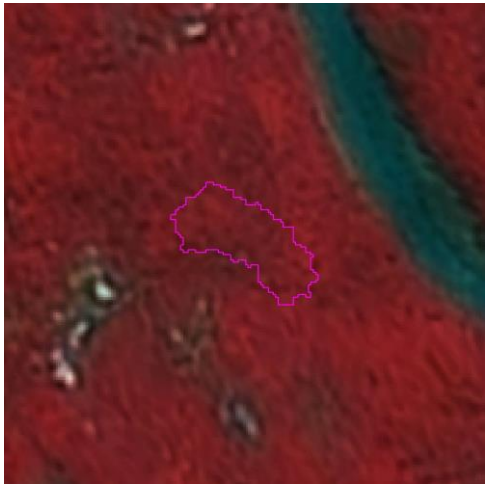
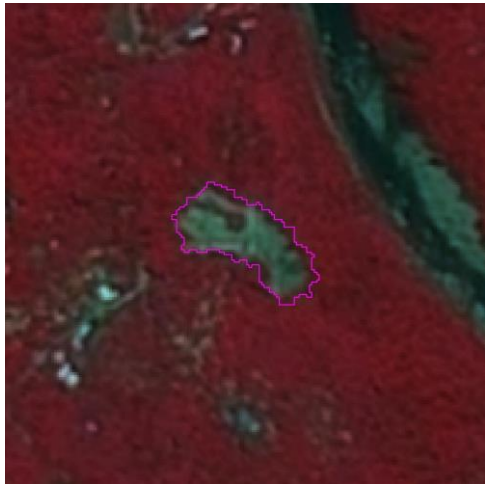

變異類型—採取土石

第 10814 期山坡地變異 (編號 AB0710814015) 查證回報成果

變異點資訊			
變遷期別	10814 期	監測類型	山坡地
變異點編號	AB0710814015	圖幅資訊	9521-3-033 井子頭
參考地籍	台安段 90-90 號	變異點面積	9059.87 平方公尺
中心點坐標	E:206683.00 N:2672425.00		
前期衛星影像 (SPOT6) 拍攝日期 (2019/05/12)	後期衛星影像 (SPOT7) 拍攝日期 (2019/06/15)		
			
回報資訊			
權責單位	臺中市政府	查報日期	07/31/2019
查證結果	違規	變異類型	採取土石
內容描述	疑似違反水土保持法或山坡地保育法於台安段 90-3、91、92 等地號上開挖及堆積土石。		
現地照片			

變異類型—修建道路或溝渠 (鐵、公路)

第 10804 期山坡地變異 (編號 AM0110804040) 查證回報成果


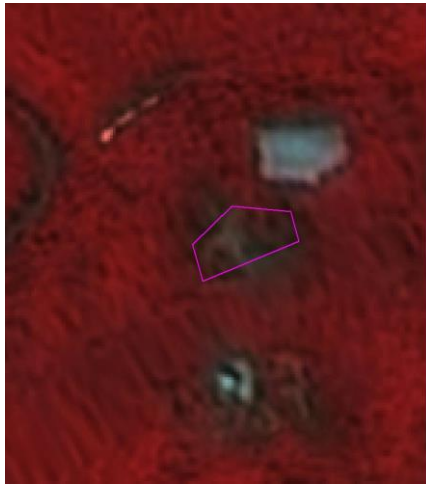

變異點資訊			
變遷期別	10804 期	監測類型	山坡地
變異點編號	AM0110804040	圖幅資訊	9520-4-029 拔子頭
參考地籍	軍功寮段 350 號	變異點面積	3069 平方公尺
中心點坐標	E:220642.00 N:2647887.00		
前期衛星影像 (SPOT7) 拍攝日期 (06/15/2019)		後期衛星影像 (SPOT6) 拍攝日期 (07/17/2019)	
			
回報資訊			
權責單位	南投縣政府	查報日期	08/30/2019
查證結果	違規	變異類型	修建道路或溝渠(含鐵、公路)
內容描述	現場疑似整坡作業及施作排水與農路		
現地照片			

變異類型—探礦、採礦

此類型無相關回報資料

變異類型—堆積土石

第 10804 期山坡地變異 (編號 AN1410804005) 查證回報成果

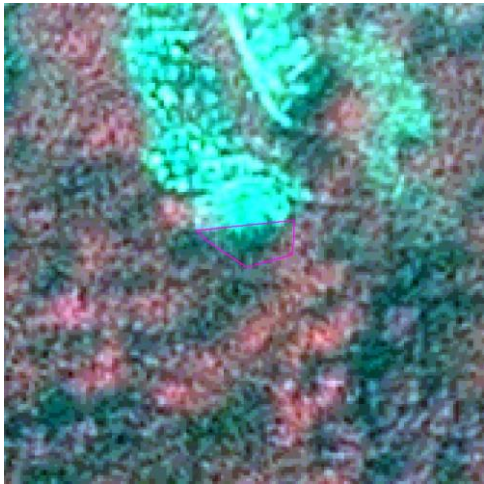
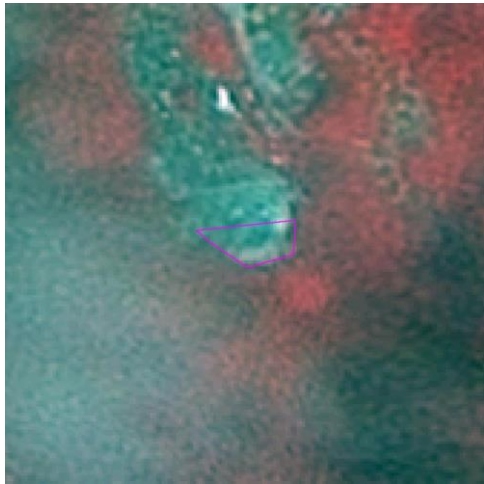

變異點資訊			
變遷期別	10804 期	監測類型	山坡地
變異點編號	AN1410804005	圖幅資訊	9520-4-005 同安寮
參考地籍	同安寮段 1641-1641 號	變異點面積	1375.01 平方公尺
中心點坐標	E:211789.00 N:2652771.00		
前期衛星影像 (SPOT7) 拍攝日期 (06/15/2019)		後期衛星影像 (SPOT7) 拍攝日期 (07/30/2019)	
			
回報資訊			
權責單位	彰化縣政府	查報日期	08/27/2019
查證結果	違規	變異類型	堆積土石
內容描述	現場開挖整地		
現地照片			

變異類型—設置公園、遊憩用地、運動場地或軍事訓練場

此類型無相關回報資料

變異類型—設置墳墓

第 10804 期山坡地變異 (編號 AF3210804012) 查證回報成果


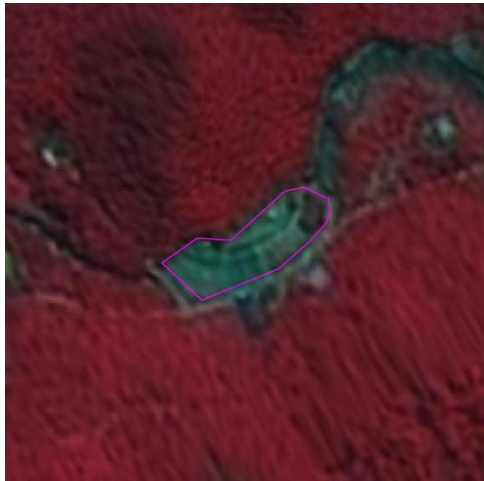

變異點資訊			
變遷期別	10804 期	監測類型	山坡地
變異點編號	AF3210804012	圖幅資訊	9623-2-047 觀音山
參考地籍	小八里坌段楓櫃斗湖小 段 280-280 號	變異點面積	807.11 平方公尺
中心點坐標	E:291582.00 N:2781412.00		
前期衛星影像 (SPOT6) 拍攝日期 (03/21/2019)	後期衛星影像 (SPOT6) 拍攝日期 (07/17/2019)		
			
回報資訊			
權責單位	新北市政府	查報日期	08/20/2019
查證結果	違規	變異類型	設置墳墓
內容描述	設置墓園,擋土牆		
現地照片			

變異類型—處理廢棄物

此類型無相關回報資料




變異類型—其他開挖整地

第 10804 期山坡地變異 (編號 AR2410804004) 查證回報成果

變異點資訊			
變遷期別	10804 期	監測類型	山坡地
變異點編號	AR2410804004	圖幅資訊	9519-3-031 新寮
參考地籍	灣丘段 808 號	變異點面積	3453.86 平方公尺
中心點坐標	E:201180.00 N:2562605.00		
前期衛星影像 (SPOT7) 拍攝日期 (03/01/2019)	後期衛星影像 (SPOT6) 拍攝日期 (07/17/2019)		
			
回報資訊			
權責單位	臺南市政府	查報日期	08/31/2019
查證結果	違規	變異類型	其他開挖整地
內容描述	挖土機開挖整地。		
現地照片			

變異類型—未依核定計畫施工

第 10804 期山坡地變異 (編號 AM0410804099) 查證回報成果

變異點資訊			
變遷期別	10804 期	監測類型	山坡地
變異點編號	AM0410804099	圖幅資訊	9520-3-019 崩山坪
參考地籍	大鞍段 122 號	變異點面積	9519.28 平方公尺
中心點坐標	E:220564.00 N:2622523.00		
前期衛星影像 (SPOT7) 拍攝日期 (06/06/2019)	後期衛星影像 (SPOT7) 拍攝日期 (07/30/2019)		
			
回報資訊			
權責單位	南投縣政府	查報日期	08/29/2019
查證結果	違規	變異類型	未依核定計畫施工
內容描述	大鞍段 122、122-1、13-2、14 地號土地簡易水土保申請經縣政府核准之開發案，疑似未依核准書圖施工，查報縣政府核處。		
現地照片			

變異類型—未依規定期限改正

此類型無相關回報資料

變異類型—整坡作業




第 10804 期山坡地變異 (編號 AM0110804045) 查證回報成果

變異點資訊			
變遷期別	10804 期	監測類型	山坡地
變異點編號	AM0110804045	圖幅資訊	9520-4-037 南投西部
參考地籍	三塊厝段 278-278 號	變異點面積	2678.07 平方公尺
中心點坐標	E:215372.00 N:2644414.00		
前期衛星影像 (SPOT6) 拍攝日期 (05/12/2019) 		後期衛星影像 (SPOT7) 拍攝日期 (07/30/2019) 	
回報資訊			
權責單位	南投縣政府	查報日期	08/30/2019
查證結果	違規	變異類型	整坡作業
內容描述	現場疑似整坡作業		
現地照片			

第 7 期 (10815) 違規變異查報紀錄




變異類型—違規農業使用

第 10815 期山坡地變異 (編號 AL1610815008) 查證回報成果

變異點資訊			
變遷期別	10815 期	監測類型	山坡地
變異點編號	AL1610815008	圖幅資訊	9521-3-043 追分
參考地籍	社腳段社腳小段 143-143 號	變異點面積	6002 平方公尺
中心點坐標	E:204724.00 N:2670025.00		
前期衛星影像 (SPOT6) 拍攝日期 (2019/05/12)	後期衛星影像 (SPOT6) 拍攝日期 (2019/08/26)		
			
回報資訊			
權責單位	臺中市政府	查報日期	10/03/2019
查證結果	違規	變異類型	違規農業使用
內容描述	興建鐵皮屋、水泥鋪面		
現地照片			




變異類型—超限利用

第 10815 期山坡地變異 (編號 AH1310815015) 查證回報成果

變異點資訊			
變遷期別	10815 期	監測類型	山坡地
變異點編號	AH1310815015	圖幅資訊	9622-1-077 東眼山 (三)
參考地籍	義盛段 13-13 號	變異點面積	6415.01 平方公尺
中心點坐標	E:291304.00 N:2743910.00		
前期衛星影像 (SPOT6) 拍攝日期 (2019/07/17)	後期衛星影像 (SPOT6) 拍攝日期 (2019/08/17)		
			
回報資訊			
權責單位	桃園市政府	查報日期	11/14/2019
查證結果	違規	變異類型	超限利用
內容描述	超限利用		
現地照片			




變異類型—開發建築用地

第 10815 期山坡地變異 (編號 AM0110815037) 查證回報成果

變異點資訊			
變遷期別	10815 期	監測類型	山坡地
變異點編號	AM0110815037	圖幅資訊	9520-4-047 茄荖腳農場
參考地籍	茄荖腳段 732-732 號	變異點面積	1305.44 平方公尺
中心點坐標	E:215260.00 N:2642385.00		
前期衛星影像 (SPOT7) 拍攝日期 (2019/07/30)	後期衛星影像 (SPOT6) 拍攝日期 (2019/08/31)		
			
回報資訊			
權責單位	南投縣政府	查報日期	10/04/2019
查證結果	違規	變異類型	開發建築用地
內容描述	現場疑似開挖整地並搭設倉庫		
現地照片			




變異類型—採取土石

第 10815 期山坡地變異 (編號 AM1110815027) 查證回報成果

變異點資訊			
變遷期別	10815 期	監測類型	山坡地
變異點編號	AM1110815027	圖幅資訊	9520-2-004 安村
參考地籍	郡坑段 16-16 號	變異點面積	2418.66 平方公尺
中心點坐標	E:234208.00 N:2626229.00		
前期衛星影像 (SPOT6) 拍攝日期 (2019/07/17)	後期衛星影像 (SPOT7) 拍攝日期 (2019/08/23)		
			
回報資訊			
權責單位	南投縣政府	查報日期	10/10/2019
查證結果	違規	變異類型	採取土石
內容描述	AM1110815027 郡坑段 16-467、郡坑段 16-468 及郡坑段 16-111：請縣府確認是否為「新增堆置土石」或「載運土石」，及行為人是否為「鼎興砂石有限公司」。		
現地照片			

變異類型—修建道路或溝渠 (鐵、公路)

第 10815 期山坡地變異 (編號 AL1310815003) 查證回報成果




變異點資訊			
變遷期別	10815 期	監測類型	山坡地
變異點編號	AL1310815003	圖幅資訊	9521-4-066 外埔
參考地籍	內水尾段 254-254 號	變異點面積	927.96 平方公尺
中心點坐標	E:212052.00 N:2691168.00		
前期衛星影像 (SPOT7) 拍攝日期 (2019/06/15)		後期衛星影像 (SPOT6) 拍攝日期 (2019/08/26)	
			
回報資訊			
權責單位	臺中市政府	查報日期	10/02/2019
查證結果	違規	變異類型	修建道路或溝渠(含鐵、公路)
內容描述	現況西側、北側設水泥圍牆及溝渠。		
現地照片			

變異類型—探礦、採礦

此類型無相關回報資料

變異類型—堆積土石

第 10815 期山坡地變異 (編號 AM0110815036) 查證回報成果

變異點資訊			
變遷期別	10815 期	監測類型	山坡地
變異點編號	AM0110815036	圖幅資訊	9520-4-038 南投
參考地籍	南勢段 172 號	變異點面積	811.08 平方公尺
中心點坐標	E:219431.00 N:2644542.00		
前期衛星影像 (SPOT6) 拍攝日期 (2019/06/05)	後期衛星影像 (SPOT6) 拍攝日期 (2019/08/31)		
			
回報資訊			
權責單位	南投縣政府	查報日期	10/05/2019
查證結果	違規	變異類型	堆積土石
內容描述	現場疑似堆積土石及建築廢棄物		
現地照片			

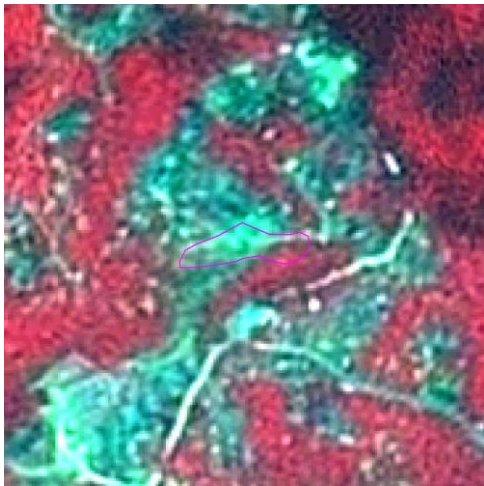
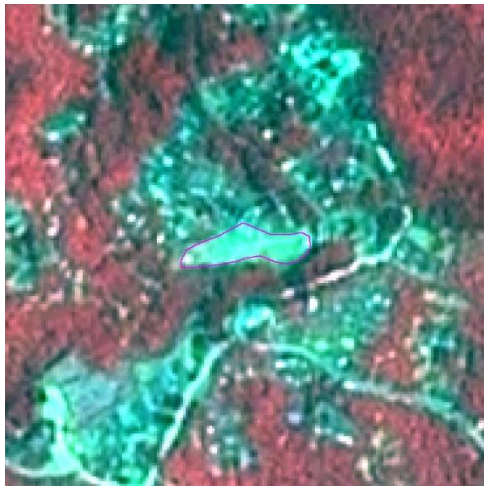

變異類型—設置公園、遊憩用地、運動場地或軍事訓練場

第 10815 期山坡地變異 (編號 AM1310815057) 查證回報成果

變異點資訊			
變遷期別	10815 期	監測類型	山坡地
變異點編號	AM1310815057	圖幅資訊	9620-4-032 武界(二)
參考地籍	武界段 848 號	變異點面積	1015.18 平方公尺
中心點坐標	E:254317.00 N:2645139.00		
前期衛星影像 (SPOT6) 拍攝日期 (2019/06/05)	後期衛星影像 (SPOT7) 拍攝日期 (2019/08/04)		
			
回報資訊			
權責單位	南投縣政府	查報日期	10/09/2019
查證結果	違規	變異類型	設置公園、遊憩用地、運動場地或軍事訓練場
內容描述	蓋建物		
現地照片			




變異類型—設置墳墓

第 10815 期山坡地變異 (編號 AF0310815027) 查證回報成果

變異點資訊			
變遷期別	10815 期	監測類型	山坡地
變異點編號	AF0310815027	圖幅資訊	9623-2-057 中坑
參考地籍	五股坑段五股坑小段 1375 號	變異點面積	1112.89 平方公尺
中心點坐標	E:291085.00 N:2778304.00		
前期衛星影像 (SPOT7) 拍攝日期 (2019/05/13)	後期衛星影像 (SPOT6) 拍攝日期 (2019/08/17)		
			
回報資訊			
權責單位	新北市政府	查報日期	10/08/2019
查證結果	違規	變異類型	其他開挖整地
內容描述	疑似開挖整地設置墳墓種植林木		
現地照片			

變異類型—處理廢棄物

第 10815 期山坡地變異 (編號 AS1410815009) 查證回報成果

變異點資訊			
變遷期別	10815 期	監測類型	山坡地
變異點編號	AS1410815009	圖幅資訊	9418-1-067 大丘園
參考地籍	田寮段 44-44 號	變異點面積	2973.2 平方公尺
中心點坐標	E:188847.00 N:2525280.00		
前期衛星影像 (SPOT6) 拍攝日期 (2019/04/25)	後期衛星影像 (SPOT6) 拍攝日期 (2019/08/03)		
			
回報資訊			
權責單位	高雄市政府	查報日期	10/15/2019
查證結果	違規	變異類型	處理廢棄物
內容描述	傾倒廢棄土 (同資訊編號 AS1410814014)		
現地照片			




變異類型—其他開挖整地

第 10815 期山坡地變異 (編號 AG1010815003) 查證回報成果

變異點資訊			
變遷期別	10815 期	監測類型	山坡地
變異點編號	AG1010815003	圖幅資訊	9722-3-036 三星
參考地籍	柑仔坑段 575 號	變異點面積	1530.14 平方公尺
中心點坐標	E:314639.00 N:2727725.00		
前期衛星影像 (SPOT7) 拍攝日期 (2019/06/06)	後期衛星影像 (SPOT6) 拍攝日期 (2019/08/14)		
			
回報資訊			
權責單位	宜蘭縣政府	查報日期	10/02/2019
查證結果	違規	變異類型	其他開挖整地
內容描述	經現場勘查，疑似機具整地，未進行後續處理，已長出植被。		
現地照片			

變異類型—未依核定計畫施工

第 10815 期山坡地變異 (編號 AC0110815005) 查證回報成果




變異點資訊			
變遷期別	10815 期	監測類型	山坡地
變異點編號	AC0110815005	圖幅資訊	9723-2-042 八斗子
參考地籍	長潭段 973-973 號	變異點面積	7455.41 平方公尺
中心點坐標	E:328725.00 N:2781700.00		
前期衛星影像 (SPOT6) 拍攝日期 (2019/06/28)	後期衛星影像 (SPOT6) 拍攝日期 (2019/08/03)		
			
回報資訊			
權責單位	基隆市政府	查報日期	10/04/2019
查證結果	違規	變異類型	未依核定計畫施工
內容描述	<p>1.經現場勘查有水土保持計畫告示牌。</p> <p>2.本地點先前已依衛星變異點案件編號 AC0110804002，經本所查報疑似有未依核定計畫施工事宜，並由基隆市政府於 108 年 9 月 27 日辦理會勘。(於本次變異點拍攝日期之後會勘)</p> <p>3.本次變異點地號長潭段 973-18、978-11、978-2 地號為新增變異點，將另行辦理會勘確認是否有違規事宜。</p>		
現地照片			

變異類型—未依規定期限改正

此類型無相關回報資料

變異類型—整坡作業




第 10815 期山坡地變異 (編號 AK1510815022) 查證回報成果

變異點資訊			
變遷期別	10815 期	監測類型	山坡地
變異點編號	AK1510815022	圖幅資訊	9521-1-054 水流東
參考地籍	南湖段 1326-1326 號	變異點面積	2150.44 平方公尺
中心點坐標	E:232507.00 N:2694669.00		
前期衛星影像 (SPOT6) 拍攝日期 (2019/07/17)		後期衛星影像 (SPOT6) 拍攝日期 (2019/08/31)	
			
回報資訊			
權責單位	苗栗縣政府	查報日期	10/22/2019
查證結果	違規	變異類型	整坡作業
內容描述	現況開挖整地設置平台。		
現地照片			

第 8 期 (10805) 違規變異查報紀錄




變異類型—違規農業使用

第 10805 期山坡地變異 (編號 AR2610805026) 查證回報成果

變異點資訊			
變遷期別	10805 期	監測類型	山坡地
變異點編號	AR2610805026	圖幅資訊	9419-2-096 大坑尾
參考地籍	山豹段 218-218 號	變異點面積	7191.51 平方公尺
中心點坐標	E:187168.00 N:2545894.00		
前期衛星影像 (SPOT6) 拍攝日期 (2019/07/17)	後期衛星影像 (SPOT7) 拍攝日期 (2019/09/11)		
			
回報資訊			
權責單位	臺南市政府	查報日期	10/29/2019
查證結果	違規	變異類型	違規農業使用
內容描述	開墾山坡地、開溝開怪手路、種植作物。		
現地照片			




變異類型—超限利用

第 10805 期山坡地變異 (編號 AS2810805039) 查證回報成果

變異點資訊			
變遷期別	10805 期	監測類型	山坡地
變異點編號	AS2810805039	圖幅資訊	9519-4-099 民生村(三)
參考地籍	達卡努瓦段 570 號	變異點面積	6195.44 平方公尺
中心點坐標	E:220645.00 N:2574480.00		
前期衛星影像 (SPOT7) 拍攝日期 (2019/07/14)	後期衛星影像 (SPOT6) 拍攝日期 (2019/09/12)		
			
回報資訊			
權責單位	高雄市政府	查報日期	11/14/2019
查證結果	違規	變異類型	超限利用
內容描述	使用地類別：林業用地。 疑似有農業開發違規利用情形		
現地照片			

變異類型—開發建築用地

第 10805 期山坡地變異 (編號 AM0110805010) 查證回報成果

變異點資訊			
變遷期別	10805 期	監測類型	山坡地
變異點編號	AM0110805010	圖幅資訊	9520-4-037 南投西部
參考地籍	南山段 375 號	變異點面積	1064.29 平方公尺
中心點坐標	E:215942.00 N:2646186.00		
前期衛星影像 (SPOT7) 拍攝日期 (2019/06/15)	後期衛星影像 (SPOT6) 拍攝日期 (2019/09/19)		
			
回報資訊			
權責單位	南投縣政府	查報日期	10/26/2019
查證結果	違規	變異類型	開發建築用地
內容描述	現場已鋪設水泥地基與興建住宅		
現地照片			

變異類型—採取土石

此類型無相關回報資料

變異類型—修建道路或溝渠 (鐵、公路)

第 10805 期山坡地變異 (編號 AK0810805024) 查證回報成果

變異點資訊			
變遷期別	10805 期	監測類型	山坡地
變異點編號	AK0810805024	圖幅資訊	9522-2-055 鹽菜坑
參考地籍	茄苳段 194 號	變異點面積	6448.78 平方公尺
中心點坐標	E:236877.00 N:2721917.00		
前期衛星影像 (SPOT6) 拍攝日期 (2019/05/12)	後期衛星影像 (SPOT6) 拍攝日期 (2019/09/26)		
			
回報資訊			
權責單位	苗栗縣政府	查報日期	11/07/2019
查證結果	違規	變異類型	修建道路或溝渠(含鐵、公路)
內容描述	本案本所已於 108 年 7 月 16 日頭鄉觀農字第 1080006586 號函查報，並由鈞府 108 年 10 月 15 日裁處。		
現地照片			

變異類型—探礦、採礦

此類型無相關回報資料

變異類型—堆積土石

第 10805 期山坡地變異 (編號 AM0110805008) 查證回報成果

變異點資訊			
變遷期別	10805 期	監測類型	山坡地
變異點編號	AM0110805008	圖幅資訊	9520-4-026 六分寮
參考地籍	福興段 396 號	變異點面積	2273.13 平方公尺
中心點坐標	E:214221.00 N:2649367.00		
前期衛星影像 (SPOT7) 拍攝日期 (2019/06/15)		後期衛星影像 (SPOT6) 拍攝日期 (2019/09/19)	
			
回報資訊			
權責單位	南投縣政府	查報日期	10/26/2019
查證結果	違規	變異類型	堆積土石
內容描述	現場疑似堆積土石		
現地照片			

變異類型—設置公園、遊憩用地、運動場地或軍事訓練場

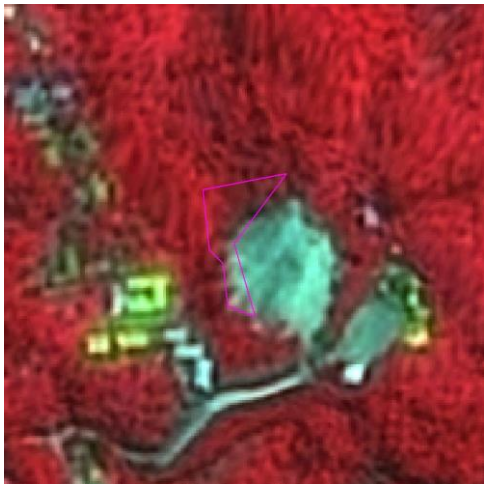



此類型無相關回報資料

變異類型—設置墳墓

此類型無相關回報資料




變異類型—處理廢棄物

第 10805 期山坡地變異 (編號 AS1410805022) 查證回報成果

變異點資訊			
變遷期別	10805 期	監測類型	山坡地
變異點編號	AS1410805022	圖幅資訊	9418-1-067 大丘園
參考地籍	田寮段 44-44 號	變異點面積	1641.13 平方公尺
中心點坐標	E:188827.00 N:2525280.00		
前期衛星影像 (SPOT7) 拍攝日期 (2019/06/06)	後期衛星影像 (SPOT6) 拍攝日期 (2019/09/12)		
			
回報資訊			
權責單位	高雄市政府	查報日期	10/26/2019
查證結果	違規	變異類型	處理廢棄物
內容描述	田寮區公所：傾倒廢棄物 (與 108 年 13 期、14 期同地號，已多次會勘)。水利局：本案已裁處在案。(清龍山寺案)		
現地照片	 		

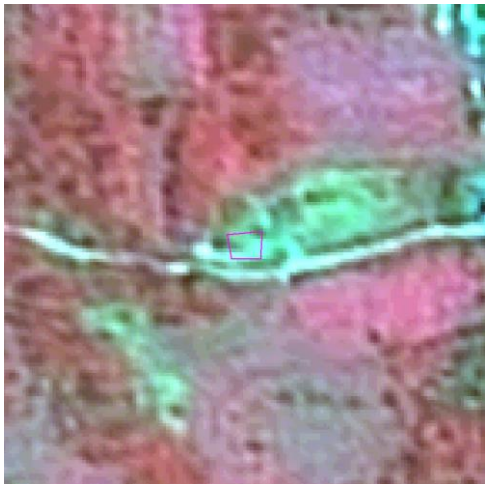


變異類型—其他開挖整地

第 10805 期山坡地變異 (編號 AL2110805022) 查證回報成果

變異點資訊			
變遷期別	10805 期	監測類型	山坡地
變異點編號	AL2110805022	圖幅資訊	9521-2-039 松鶴 (三)
參考地籍	博愛段 613 號	變異點面積	3884.83 平方公尺
中心點坐標	E:246204.00 N:2674161.00		
前期衛星影像 (SPOT6) 拍攝日期 (2019/07/17)		後期衛星影像 (SPOT7) 拍攝日期 (2019/09/01)	
			
回報資訊			
權責單位	臺中市政府	查報日期	10/22/2019
查證結果	違規	變異類型	其他開挖整地
內容描述	疑似開挖		
現地照片			

變異類型—未依核定計畫施工

第 10805 期山坡地變異 (編號 AV0210805001) 查證回報成果




變異點資訊			
變遷期別	10805 期	監測類型	山坡地
變異點編號	AV0210805001	圖幅資訊	9619-2-026 重安
參考地籍	新都威段 1275 號	變異點面積	162.46 平方公尺
中心點坐標	E:290026.00 N:2563952.00		
前期衛星影像 (SPOT6) 拍攝日期 (2019/07/13)		後期衛星影像 (SPOT7) 拍攝日期 (2019/09/18)	
			
回報資訊			
權責單位	臺東縣政府	查報日期	10/24/2019
查證結果	違規	變異類型	未依核定計畫施工
內容描述	疑似未經申請蓋農業設施		
現地照片			

變異類型—未依規定期限改正

此類型無相關回報資料

變異類型—整坡作業

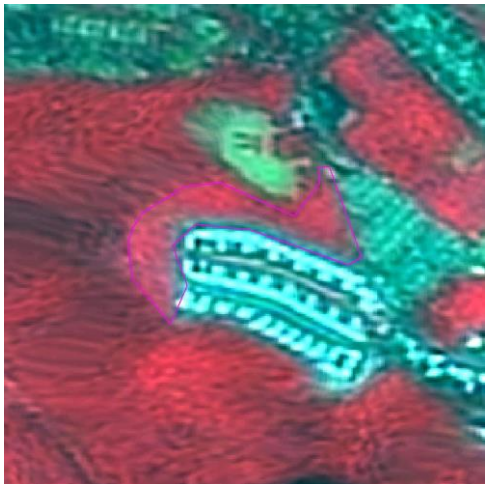


第 10805 期山坡地變異 (編號 AR0410805027) 查證回報成果

變異點資訊			
變遷期別	10805 期	監測類型	山坡地
變異點編號	AR0410805027	圖幅資訊	9419-1-096 尖山埤水庫
參考地籍	果毅後段 1559 號	變異點面積	1474.83 平方公尺
中心點坐標	E:188436.00 N:2572989.00		
前期衛星影像 (SPOT6) 拍攝日期 (2019/07/13)	後期衛星影像 (SPOT7) 拍攝日期 (2019/09/11)		
			
回報資訊			
權責單位	臺南市政府	查報日期	10/29/2019
查證結果	違規	變異類型	整坡作業
內容描述	現況原為竹林，經整坡作業已破壞原有竹林		
現地照片			

第 9 期 (10806) 違規變異查報紀錄

變異類型—違規農業使用

第 10806 期山坡地變異 (編號 AH0910806026) 查證回報成果

變異點資訊			
變遷期別	10806 期	監測類型	山坡地
變異點編號	AH0910806026	圖幅資訊	9622-4-067 南坑
參考地籍	三洽水段 296-296 號	變異點面積	8418.83 平方公尺
中心點坐標	E:266873.00 N:2748566.00		
前期衛星影像 (SPOT6) 拍攝日期 (2019/08/14)	後期衛星影像 (SPOT6) 拍攝日期 (2019/10/22)		
			
回報資訊			
權責單位	桃園市政府	查報日期	12/04/2019
查證結果	違規	變異類型	違規農業使用
內容描述	開挖整地		
現地照片			

變異類型—開發建築用地

第 10806 期山坡地變異 (編號 AL1610806013) 查證回報成果

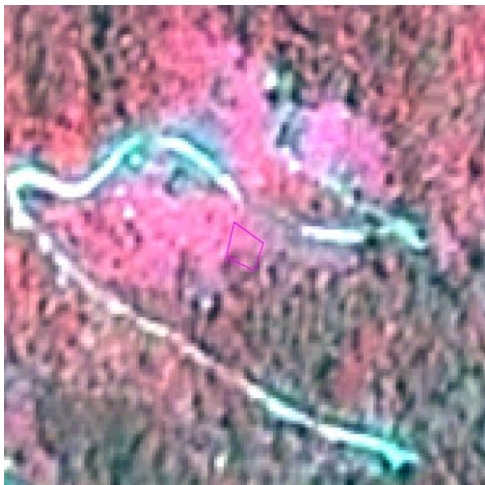


變異點資訊			
變遷期別	10806 期	監測類型	山坡地
變異點編號	AL1610806013	圖幅資訊	9521-3-042 崁子腳
參考地籍	大肚段 35-35 號	變異點面積	3391.37 平方公尺
中心點坐標	E:203492.00 N:2671028.00		
前期衛星影像 (SPOT7) 拍攝日期 (2019/09/01)	後期衛星影像 (SPOT7) 拍攝日期 (2019/10/21)		
			
回報資訊			
權責單位	臺中市政府	查報日期	11/30/2019
查證結果	違規	變異類型	開發建築用地
內容描述	興建鐵皮屋		
現地照片			

變異類型—採取土石

此類型無相關回報資料

變異類型—修建道路或溝渠 (鐵、公路)

第 10806 期山坡地變異 (編號 AV1310806052) 查證回報成果

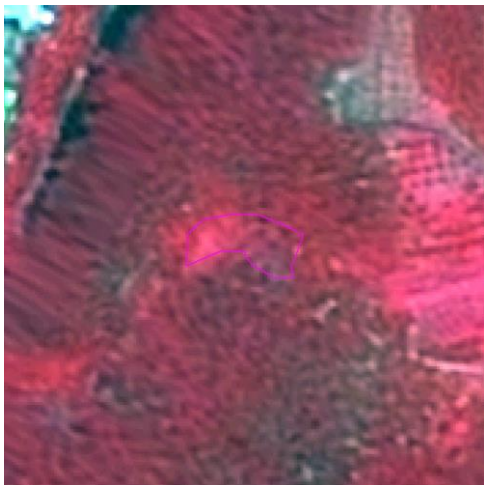
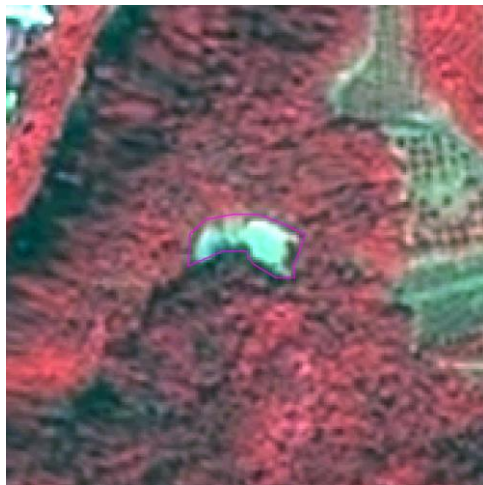

變異點資訊			
變遷期別	10806 期	監測類型	山坡地
變異點編號	AV1310806052	圖幅資訊	9619-3-033 下馬(三)
參考地籍	霧鹿段 129 號	變異點面積	222.16 平方公尺
中心點坐標	E:256389.00 N:2561084.00		
前期衛星影像 (SPOT6) 拍攝日期 (2019/09/12)	後期衛星影像 (SPOT7) 拍攝日期 (2019/10/28)		
			
回報資訊			
權責單位	臺東縣政府	查報日期	12/03/2019
查證結果	違規	變異類型	修建道路或溝渠(含鐵、公路)
內容描述	水泥鋪面		
現地照片			

變異類型—探礦、採礦

此類型無相關回報資料




變異類型—超限利用

第 10806 期山坡地變異 (編號 AM0210806073) 查證回報成果

變異點資訊			
變遷期別	10806 期	監測類型	山坡地
變異點編號	AM0210806073	圖幅資訊	9520-1-018 牛相觸
參考地籍	溪南段 102 號	變異點面積	1425.92 平方公尺
中心點坐標	E:243867.00 N:2650924.00		
前期衛星影像 (SPOT7) 拍攝日期 (2019/09/01)	後期衛星影像 (SPOT6) 拍攝日期 (2019/10/29)		
			
回報資訊			
權責單位	南投縣政府	查報日期	12/11/2019
查證結果	違規	變異類型	超限利用
內容描述	溪南段 102、103 地號(林業用地，查定分類為宜林地)現況有整地、表土裸露情形。		
現地照片			

變異類型—堆積土石

第 10806 期山坡地變異 (編號 AH0710806041) 查證回報成果

變異點資訊			
變遷期別	10806 期	監測類型	山坡地
變異點編號	AH0710806041	圖幅資訊	9623-2-074 大湖
參考地籍	南崁頂段員林坑小段 3 號	變異點面積	2997 平方公尺
中心點坐標	E:283743.00 N:2771620.00		
前期衛星影像 (SPOT6) 拍攝日期 (2019/08/17)	後期衛星影像 (SPOT6) 拍攝日期 (2019/10/22)		
			
回報資訊			
權責單位	桃園市政府	查報日期	11/30/2019
查證結果	違規	變異類型	堆積土石
內容描述	現況堆積土石 108 年 9 月 27 日桃水坡字第 1080069370 號會勘通知單 108 年 10 月 5 日(星期六)下午 2 時至現場會勘		
現地照片			

變異類型—設置公園、遊憩用地、運動場地或軍事訓練場


此類型無相關回報資料

變異類型—設置墳墓

此類型無相關回報資料




變異類型—處理廢棄物

第 10806 期山坡地變異 (編號 AL0110806023) 查證回報成果

變異點資訊			
變遷期別	10806 期	監測類型	山坡地
變異點編號	AL0110806023	圖幅資訊	9521-4-100 翁社
參考地籍	葫蘆墩段 567 號	變異點面積	2292.08 平方公尺
中心點坐標	E:223400.00 N:2683879.00		
前期衛星影像 (SPOT7) 拍攝日期 (2019/09/01)	後期衛星影像 (SPOT7) 拍攝日期 (2019/10/28)		
			
回報資訊			
權責單位	臺中市政府	查報日期	12/03/2019
查證結果	違規	變異類型	處理廢棄物
內容描述	現場有棄置物品及土堆		
現地照片			




變異類型—其他開挖整地

第 10806 期山坡地變異 (編號 AT0410806012) 查證回報成果

變異點資訊			
變遷期別	10806 期	監測類型	山坡地
變異點編號	AT0410806012	圖幅資訊	9516-4-009 罈廣嘴
參考地籍	德和段 512 號	變異點面積	1130.93 平方公尺
中心點坐標	E:219618.00 N:2433048.00		
前期衛星影像 (SPOT7) 拍攝日期 (2019/08/23)	後期衛星影像 (SPOT7) 拍攝日期 (2019/10/28)		
			
回報資訊			
權責單位	屏東縣政府	查報日期	11/30/2019
查證結果	違規	變異類型	其他開挖整地
內容描述	現況違規限期改正完成案		
現地照片			

變異類型—未依核定計畫施工

第 10806 期山坡地變異 (編號 AV0810806057) 查證回報成果



變異點資訊			
變遷期別	10806 期	監測類型	山坡地
變異點編號	AV0810806057	圖幅資訊	9619-1-039 南溪
參考地籍	八仙洞段 213-213 號	變異點面積	587.81 平方公尺
中心點坐標	E:298417.00 N:2589278.00		
前期衛星影像 (SPOT7) 拍攝日期 (2019/09/13)	後期衛星影像 (SPOT6) 拍攝日期 (2019/11/03)		
			
回報資訊			
權責單位	臺東縣政府	查報日期	11/30/2019
查證結果	違規	變異類型	未依核定計畫施工
內容描述	<ol style="list-style-type: none"> 興建建築物 興建建築物數量及規模與 105 年 2 月 5 日府農土字第 1040265530 號函簡易水土保持計畫施工設計圖不符。 原核准土地八仙洞段 213-1 地號疑似越界至未核准土地八仙洞段 1385 號 		
現地照片			

變異類型—未依規定期限改正

此類型無相關回報資料

變異類型—整坡作業

第 10806 期山坡地變異 (編號 AH0710806043) 查證回報成果

變異點資訊			
變遷期別	10806 期	監測類型	山坡地
變異點編號	AH0710806043	圖幅資訊	9623-2-083 大蕃仔窩
參考地籍	油廠段 138 號	變異點面積	1215 平方公尺
中心點坐標	E:280465.00 N:2770560.00		
前期衛星影像 (SPOT6) 拍攝日期 (2019/08/17)		後期衛星影像 (SPOT6) 拍攝日期 (2019/10/22)	
			
回報資訊			
權責單位	桃園市政府	查報日期	11/30/2019
查證結果	違規	變異類型	整坡作業
內容描述	依變異點顏色不同,但大門鎖住無法進入		
現地照片	