

附錄 11

變異點查報成果—海域區



目錄

變遷作業衛星影像樣本	1
區劃漁業權行使行為.....	2
定置漁業權行使行為.....	3
109062 期變異點查報紀錄	4
109122 期變異點查報紀錄	13

變遷作業衛星影像樣本



區劃漁業權行使行為

定義指區劃一定水域，以經營養殖水產動植物之權

許可使用細目	行為行使之管制區域	行為行使憑藉之設施	附屬設施影像特徵	行為發生頻率	行為行使之影響範圍
區劃漁業權行使行為	具特定發生區位 (如七股養殖區、北門養殖區)	非固定式 定著物設施(蚵棚)	點狀	-	無固定規模
行為行使之管制區域 臺灣地區區劃漁業權行使範圍			福衛二號衛星影像樣本 影像日期：2012/04/01		
 <p>圖例 ■ 區劃漁業權範圍-牡蠣養殖</p>			 <p>臺南市七股區</p> <p>0 125 250 500 公尺</p>		
圖資來源：行政院農業委員會漁業署提供			臺南市七股養殖區網子寮沙洲 牡蠣養殖		




定置漁業權行使行為

定義指於一定水域，築磯、設柵或設置漁具，以經營補採水產動物之權

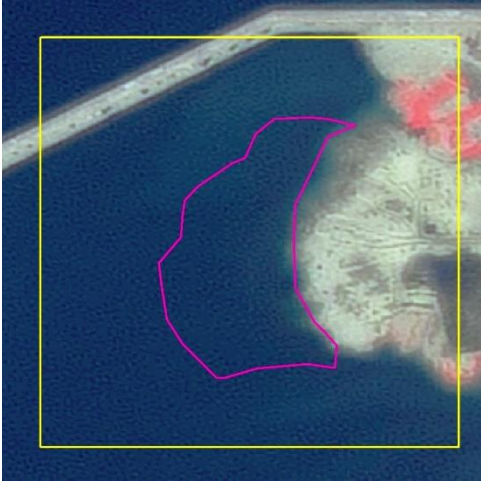


許可使用細目	行為行使之管制區域	行為行使憑藉之設施	附屬設施影像特徵	行為發生頻率	行為行使之影響範圍
定置漁業權行使行為	具特定發生區位 (如花東沿海一帶)	非固定定著物設施(築磯、設柵或設置漁具)	線型	具特定季節	視設施範圍而論
行為行使之管制區域 臺灣地區定置漁業網分布			福衛二號衛星影像樣本 影像日期：2012/04/01		
 <p>圖例 ■ 定置漁業權範圍</p>			 <p>花蓮縣新城鄉</p> <p>花蓮縣花蓮市</p> <p>0 500 1,000 2,000 公尺</p>		
圖資來源：行政院農業委員會漁業署提供			花蓮縣新城鄉沿海 定置漁網		

109062 期變異點查報紀錄




第 109062 期海域區變異 (編號 701109062007) 查證回報成果

變異點資訊			
變遷期別	109062 期	監測類型	海域區
變異點編號	701109062007	圖幅資訊	9421-2-010 安良港排水口
參考地籍		變異點面積	23249.62 平方公尺
中心點坐標	E:196976.79 N:2681972.35		
前期衛星影像 (SPOT6) 拍攝日期 (2019/08/14)		後期衛星影像 (SPOT6) 拍攝日期 (2020/02/15)	
			
回報資訊			
權責單位	臺中港務分公司	查報日期	2020/07/08
查證結果	合法	變異行為	填海造地
內容描述	旨案為本公司辦理「臺中港 106 號碼頭新建工程」，並已於 109 年 4 月 17 日竣工。		
現地照片	 <p style="text-align: center;">現況照 2</p>		




第 109062 期海域區變異 (編號 704109062002) 查證回報成果

變異點資訊			
變遷期別	109062 期	監測類型	海域區
變異點編號	704109062002	圖幅資訊	9623-2-035 八里海水浴場
參考地籍		變異點面積	72243.85 平方公尺
中心點坐標	E:286755.68 N:2784674.67		
前期衛星影像 (SPOT6) 拍攝日期 (2019/08/14)		後期衛星影像 (SPOT6) 拍攝日期 (2020/02/15)	
			
回報資訊			
權責單位	基隆港務分公司	查報日期	2020/06/19
查證結果	合法	變異行為	填海造地
內容描述	臺北港物流倉儲區填海第二期造地工程進行填海造地工程		
現地照片	 <p style="text-align: center;">填海造地</p>		

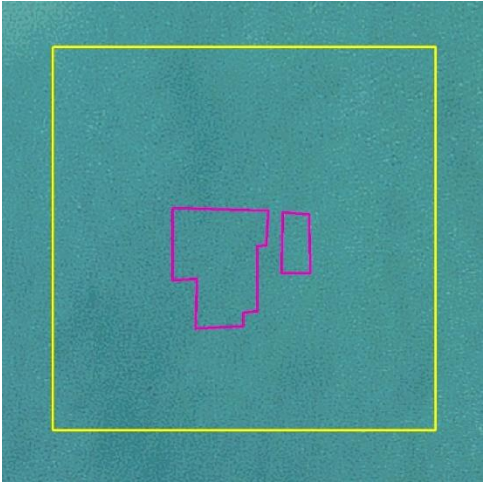
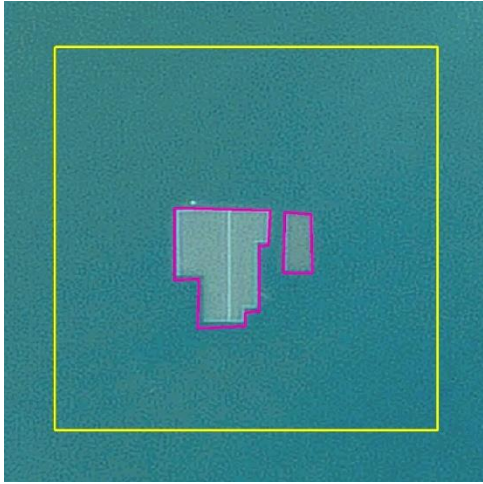

第 109062 期海域區變異（編號 704109062003）查證回報成果

變異點資訊			
變遷期別	109062 期	監測類型	海域區
變異點編號	704109062003	圖幅資訊	9623-2-045 下罟子
參考地籍		變異點面積	73018.88 平方公尺
中心點坐標	E:285999.93 N:2782130.60		
前期衛星影像 (SPOT6) 拍攝日期 (2019/08/14)		後期衛星影像 (SPOT6) 拍攝日期 (2020/02/15)	
			
回報資訊			
權責單位	基隆港務分公司	查報日期	2020/06/19
查證結果	合法	變異行為	填海造地
內容描述	臺北港南碼頭區 S09 碼頭暨後線圍堤造地工程 1.興建 S09 號碼頭 375m 2.碼頭後線土地填築及地質改良		
現地照片	 <p style="text-align: center;">S09 碼頭施工照</p>		




第 109062 期海域區變異（編號 F31109062001）查證回報成果

變異點資訊			
變遷期別	109062 期	監測類型	海域區
變異點編號	F31109062001	圖幅資訊	9723-4-082 老梅
參考地籍		變異點面積	1053.62 平方公尺
中心點坐標	E:303018.21 N:2798453.67		
前期衛星影像 (SPOT6) 拍攝日期 (2019/08/14)		後期衛星影像 (SPOT6) 拍攝日期 (2020/02/15)	
			
回報資訊			
權責單位	新北市石門區公所	查報日期	2020/07/07
查證結果	合法	變異行為	漁業設施設置行為
內容描述	富基漁港水環境改善工程		
現地照片			




第 109062 期海域區變異 (編號 N02109062004) 查證回報成果

變異點資訊			
變遷期別	109062 期	監測類型	海域區
變異點編號	N02109062004	圖幅資訊	9421-2-057 洋厝海堤
參考地籍		變異點面積	26089.87 平方公尺
中心點坐標	E:190701.55 N:2668003.59		
前期衛星影像 (SPOT6) 拍攝日期 (2019/08/14)		後期衛星影像 (SPOT6) 拍攝日期 (2020/02/15)	
			
回報資訊			
權責單位	彰化縣鹿港鎮公所	查報日期	2020/08/07
查證結果	合法	變異行為	其他
內容描述	設置太陽能板		
現地照片			

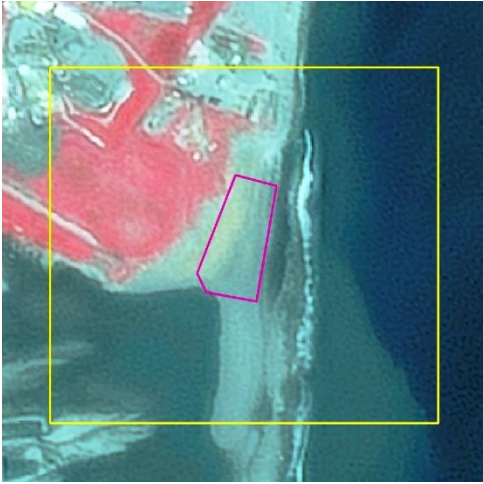


第 109062 期海域區變異（編號 Q03109062008）查證回報成果

變異點資訊			
變遷期別	109062 期	監測類型	海域區
變異點編號	Q03109062008	圖幅資訊	9419-4-045 布袋港(一)
參考地籍		變異點面積	2101.2 平方公尺
中心點坐標	E:160516.58 N:2586463.91		
前期衛星影像 (SPOT7) 拍攝日期 (2019/10/14)		後期衛星影像 (SPOT7) 拍攝日期 (2020/01/31)	
			
回報資訊			
權責單位	嘉義縣布袋鎮公所	查報日期	2020/08/12
查證結果	合法	變異行為	海堤之整建及相關行為
內容描述	「布袋港 N3 碼頭及 N4-N6 臨時護岸興建工程」施工中。		
現地照片			

第 109062 期海域區變異（編號 T03109062005）查證回報成果




變異點資訊			
變遷期別	109062 期	監測類型	海域區
變異點編號	T03109062005	圖幅資訊	9417-1-029 南平
參考地籍		變異點面積	3887.99 平方公尺
中心點坐標	E:194118.29 N:2482439.64		
前期衛星影像 (SPOT6) 拍攝日期 (2019/08/14)		後期衛星影像 (SPOT6) 拍攝日期 (2020/02/15)	
			
回報資訊			
權責單位	屏東縣東港鎮公所	查報日期	2020/06/22
查證結果	合法	變異行為	海堤之整建及相關行為
內容描述	投放新消波塊		
現地照片	 <p style="text-align: center;">新消波塊</p>		

第 109062 期海域區變異 (編號 V01109062006) 查證回報成果




變異點資訊			
變遷期別	109062 期	監測類型	海域區
變異點編號	V01109062006	圖幅資訊	9618-4-097 台東(東部)
參考地籍		變異點面積	10022.47 平方公尺
中心點坐標	E:267434.89 N:2519300.58		
前期衛星影像 (SPOT6) 拍攝日期 (2019/08/14)		後期衛星影像 (SPOT6) 拍攝日期 (2020/02/15)	
			
回報資訊			
權責單位	臺東縣臺東市公所	查報日期	2020/06/22
查證結果	合法	變異行為	海堤之整建及相關行為
內容描述	10901 查報過		
現地照片			

109122 期變異點查報紀錄



第 109122 期海域區變異（編號 C05109122001）查證回報成果

變異點資訊			
變遷期別	109122 期	監測類型	海域區
變異點編號	C05109122001	圖幅資訊	9723-3-040 太白莊
參考地籍		變異點面積	5327.27 平方公尺
中心點坐標	E:324886.38 N:2783548.42		
前期衛星影像 (SPOT6) 拍攝日期 (2019/10/03)		後期衛星影像 (SPOT7) 拍攝日期 (2020/09/23)	
			
回報資訊			
權責單位	基隆市中山區公所	查報日期	2021/01/07
查證結果	合法	變異行為	其他
內容描述	基隆港航道迴船池水域加深浚挖工程及土方收容填區圍堤工程		
現地照片			

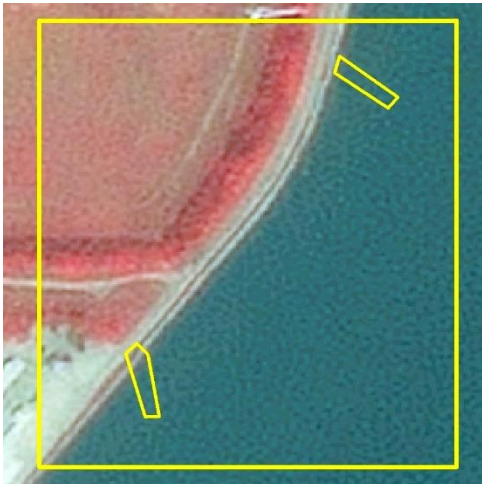

第 109122 期海域區變異 (編號 H12109122002) 查證回報成果

變異點資訊			
變遷期別	109122 期	監測類型	海域區
變異點編號	H12109122002	圖幅資訊	9623-3-082 大潭
參考地籍		變異點面積	5720.76 平方公尺
中心點坐標	E:252861.65 N:2769178.19		
前期衛星影像 (SPOT6) 拍攝日期 (2020/03/26)		後期衛星影像 (SPOT7) 拍攝日期 (2020/09/23)	
			
回報資訊			
權責單位	桃園市觀音區公所	查報日期	2020/12/24
查證結果	合法	變異行為	其他
內容描述	大潭電廠既有進水灣養護清淤工程-進水灣水域浚挖及遠運處理數量約 115 萬方		
現地照片			



第 109122 期海域區變異 (編號 N02109122003) 查證回報成果

變異點資訊			
變遷期別	109122 期	監測類型	海域區
變異點編號	N02109122003	圖幅資訊	9421-2-057 洋厝海堤
參考地籍		變異點面積	643.13 平方公尺
中心點坐標	E:189776.05 N:2667925.03		
前期衛星影像 (SPOT7) 拍攝日期 (2020/02/23)		後期衛星影像 (SPOT6) 拍攝日期 (2020/10/06)	
			
回報資訊			
權責單位	彰化縣鹿港鎮公所	查報日期	
查證結果		變異行為	
內容描述			
現地照片	(尚未回報)		

第 109122 期海域區變異 (編號 N02109122004) 查證回報成果

變異點資訊			
變遷期別	109122 期	監測類型	海域區
變異點編號	N02109122004	圖幅資訊	9421-2-057 洋厝海堤
參考地籍		變異點面積	1401.56 平方公尺
中心點坐標	E:189465.28 N:2666882.21		
前期衛星影像 (SPOT7) 拍攝日期 (2020/02/23)		後期衛星影像 (SPOT6) 拍攝日期 (2020/10/06)	
			
回報資訊			
權責單位	彰化縣鹿港鎮公所	查報日期	
查證結果		變異行為	
內容描述			
現地照片	(尚未回報)		

第 109122 期海域區變異 (編號 P13109122005) 查證回報成果

變異點資訊			
變遷期別	109122 期	監測類型	海域區
變異點編號	P13109122005	圖幅資訊	9420-4-070 許厝寮北部
參考地籍		變異點面積	13545.43 平方公尺
中心點坐標	E:171901.01 N:2637386.41		
前期衛星影像 (SPOT7) 拍攝日期 (2020/02/23)		後期衛星影像 (SPOT6) 拍攝日期 (2020/10/06)	
			
回報資訊			
權責單位	雲林縣麥寮鄉公所	查報日期	2020/12/29
查證結果	合法	變異行為	其他
內容描述	海上無異狀		
現地照片	