

## 附錄 3

### 變異點查報成果—全國區域

# 目錄

<b>各期變異點查報成果彙整</b> .....	<b>1</b>
通報點數量統計 .....	2
變異點查報成果統計 .....	9
變異點查報類型統計 .....	10
<b>10901 期違規變異點查報紀錄</b> .....	<b>12</b>
變異類型—新增建物 .....	13
變異類型—新增水域 .....	14
變異類型—移除水域 .....	15
變異類型—整地 .....	16
變異類型—作物變化 .....	17
變異類型—道路變化 .....	18
變異類型—採礦變化 .....	19
變異類型—自然植被改變 .....	20
變異類型—傾倒廢棄物、土 .....	21
變異類型—其他 .....	22
<b>10902 期違規變異點查報紀錄</b> .....	<b>23</b>
變異類型—新增建物 .....	24
變異類型—移除建物 .....	25
變異類型—新增水域 .....	26
變異類型—移除水域 .....	27
變異類型—整地 .....	28
變異類型—作物變化 .....	29
變異類型—河道變化 .....	30
變異類型—採礦變化 .....	31
變異類型—自然植被改變 .....	32
變異類型—傾倒廢棄物、土 .....	33
變異類型—其他 .....	34
<b>10903 期違規變異點查報紀錄</b> .....	<b>35</b>

變異類型—新增建物 .....	36
變異類型—新增水域 .....	37
變異類型—整地 .....	38
變異類型—傾倒廢棄物、土 .....	39
變異類型—其他 .....	40
<b>10904 期違規變異點查報紀錄.....</b>	<b>41</b>
變異類型—新增建物 .....	42
變異類型—移除建物 .....	43
變異類型—新增水域 .....	44
變異類型—移除水域 .....	45
變異類型—整地 .....	46
變異類型—作物變化 .....	47
變異類型—道路變化 .....	48
變異類型—採礦變化 .....	49
變異類型—自然植被改變 .....	50
變異類型—傾倒廢棄物、土 .....	51
變異類型—其它 .....	52
<b>10905 期違規變異點查報紀錄.....</b>	<b>53</b>
變異類型—新增建物 .....	54
變異類型—移除建物 .....	55
變異類型—新增水域 .....	56
變異類型—移除水域 .....	57
變異類型—整地 .....	58
變異類型—道路變化 .....	59
變異類型—自然植被改變 .....	60
變異類型—傾倒廢棄物、土 .....	61
變異類型—其它 .....	62
<b>10906 期違規變異點查報紀錄.....</b>	<b>63</b>
變異類型—新增建物 .....	64
變異類型—移除建物 .....	66
變異類型—新增水域 .....	67

變異類型—移除水域 .....	68
變異類型—整地 .....	69
變異類型—作物變化 .....	70
變異類型—自然植被改變 .....	72
變異類型—傾倒廢棄物、土 .....	73
變異類型—其它 .....	74
<b>10907 期違規變異點查報紀錄.....</b>	<b>75</b>
變異類型—新增建物 .....	76
變異類型—新增水域 .....	77
變異類型—移除水域 .....	78
變異類型—整地 .....	79
變異類型—作物變化 .....	80
變異類型—道路變化 .....	81
變異類型—採礦變化 .....	82
變異類型—傾倒廢棄物、土 .....	83
變異類型—其它 .....	84
<b>10908 期違規變異點查報紀錄.....</b>	<b>85</b>
變異類型—新增建物 .....	86
變異類型—移除建物 .....	87
變異類型—新增水域 .....	88
變異類型—移除水域 .....	89
變異類型—整地 .....	90
變異類型—作物變化 .....	91
變異類型—傾倒廢棄物、土 .....	92
變異類型—其它 .....	93
<b>10909 期違規變異點查報紀錄.....</b>	<b>94</b>
變異類型—新增建物 .....	95
變異類型—移除建物 .....	97
變異類型—新增水域 .....	98
變異類型—移除水域 .....	99
變異類型—整地 .....	100

變異類型—道路變化 .....	101
變異類型—採礦變化 .....	102
變異類型—自然植被改變 .....	103
變異類型—傾倒廢棄物、土 .....	104
變異類型—其它 .....	105
<b>10910 期違規變異點查報紀錄.....</b>	<b>106</b>
變異類型—新增建物 .....	107
變異類型—移除建物 .....	108
變異類型—新增水域 .....	109
變異類型—移除水域 .....	110
變異類型—整地 .....	111
變異類型—作物變化 .....	112
變異類型—道路變化 .....	113
變異類型—採礦變化 .....	114
變異類型—自然植被改變 .....	115
變異類型—傾倒廢棄物、土 .....	116
變異類型—其他 .....	117
<b>10911 期違規變異點查報紀錄.....</b>	<b>118</b>
變異類型—新增建物 .....	119
變異類型—移除建物 .....	120
變異類型—新增水域 .....	121
變異類型—移除水域 .....	122
變異類型—整地 .....	123
變異類型—道路變化 .....	124
變異類型—採礦變化 .....	125
變異類型—自然植被改變 .....	126
變異類型—傾倒廢棄物、土 .....	127
變異類型—其他 .....	128
<b>10912 期違規變異點查報紀錄.....</b>	<b>129</b>
變異類型—新增建物 .....	130
變異類型—移除建物 .....	131

變異類型—新增水域 .....	132
變異類型—移除水域 .....	133
變異類型—整地 .....	135
變異類型—作物變化 .....	136
變異類型—河道變化 .....	137
變異類型—自然植被改變 .....	138
變異類型—傾倒廢棄物、土 .....	139
變異類型—其他 .....	140
<b>各期農舍變異點查報成果 .....</b>	<b>141</b>
<b>10901 期農舍違規變異點查報紀錄 .....</b>	<b>142</b>
變異類型—新增建物 .....	143
變異類型—新增建物 .....	144
變異類型—新增建物 .....	145
變異類型—新增建物 .....	146
變異類型—作物變化 .....	147
變異類型—其他 .....	148
<b>10902 期農舍違規變異點查報紀錄 .....</b>	<b>149</b>
變異類型—新增建物 .....	150
變異類型—新增建物 .....	151
變異類型—新增建物 .....	152
變異類型—新增建物 .....	153
變異類型—新增建物 .....	154
變異類型—其他 .....	155
<b>10903 期農舍違規變異點查報紀錄 .....</b>	<b>156</b>
變異類型—傾倒廢棄物、土 .....	157
變異類型—其他 .....	159
<b>10904 期農舍違規變異點查報紀錄 .....</b>	<b>161</b>
變異類型—其他 .....	162
變異類型—新增建物 .....	163
變異類型—新增建物 .....	164

<b>10905 期農舍違規變異點查報紀錄 .....</b>	<b>165</b>
變異類型—新增建物 .....	166
變異類型—新增建物 .....	167
變異類型—其他 .....	168
變異類型—其他 .....	169
變異類型—其他 .....	170
<b>10906 期農舍違規變異點查報紀錄 .....</b>	<b>172</b>
變異類型—新增建物 .....	173
變異類型—新增建物 .....	175
變異類型—其他 .....	176
<b>10907 期農舍違規變異點查報紀錄 .....</b>	<b>177</b>
變異類型—新增建物 .....	178
<b>10909 期農舍違規變異點查報紀錄 .....</b>	<b>179</b>
變異類型—新增建物 .....	180
變異類型—其他 .....	181
<b>10910 期農舍違規變異點查報紀錄 .....</b>	<b>183</b>
變異類型—新增建物 .....	184
變異類型—整地 .....	186
變異類型—其他 .....	188
<b>10911 期農舍違規變異點查報紀錄 .....</b>	<b>190</b>
變異類型—新增建物 .....	191
<b>10912 期農舍違規變異點查報紀錄 .....</b>	<b>193</b>
變異類型—新增建物 .....	194
變異類型—整地 .....	196
變異類型—其他 .....	198

## 各期變異點查報成果彙整



## 通報點數量統計

1. 10901 期共通報 944 筆變異點，其中包含特定地區之變異點 1 筆、濕地範圍之變異點 2 筆及自然海岸陸域範圍之變異點 2 筆。
2. 10902 期共通報 1,570 筆變異點，其中包含嚴重地層下陷地區之魚塭變異點 9 筆、特定地區之變異點 1 筆、濕地範圍之變異點 1 筆及自然海岸陸域範圍之變異點 1 筆。
3. 10903 期共通報 1,246 筆變異點，其中包含嚴重地層下陷地區之魚塭變異點 22 筆、濕地範圍之變異點 3 筆及自然海岸陸域範圍之變異點 2 筆。
4. 10904 期共通報 1,409 筆變異點，其中包含嚴重地層下陷地區之魚塭變異點 33 筆、特定地區之變異點 1 筆、濕地範圍之變異點 8 筆及自然海岸陸域範圍之變異點 4 筆。
5. 10905 期共通報 1,353 筆變異點，其中包含嚴重地層下陷地區之魚塭變異點 10 筆、特定地區之變異點 1 筆、濕地範圍之變異點 5 筆。
6. 10906 期共通報 1,512 筆變異點，其中包含嚴重地層下陷地區之魚塭變異點 14 筆、特定地區之變異點 7 筆、自然保護區之變異點 4 筆、濕地範圍之變異點 1 筆及自然海岸陸域範圍之變異點 1 筆。
7. 10907 期共通報 883 筆變異點，其中包含嚴重地層下陷地區之魚塭變異點 15 筆及濕地範圍之變異點 4 筆。
8. 10908 期共通報 673 筆變異點，其中包含嚴重地層下陷地區之魚塭變異點 5 筆、濕地範圍之變異點 2 筆及自然海岸陸域範圍之變異點 1 筆。
9. 10909 期共通報 913 筆變異點，其中包含嚴重地層下陷地區之魚塭變異點 4 筆、特定地區範圍之變異點 1 筆、濕地範圍之變異點 8 筆及自然海岸陸域範圍之變異點 6 筆。
10. 10910 期共通報 1,300 筆變異點，其中包含嚴重地層下陷地區之魚塭變異點 10 筆、特定地區範圍之變異點 2 筆、濕地範圍之變異點 4 筆及自然海岸陸域範圍之變異點 4 筆。
11. 10911 期共通報 1,352 筆變異點，其中包含嚴重地層下陷地區之魚塭變異點 17 筆、特定地區範圍之變異點 1 筆、自然保護區之變異點 1 筆及濕地範圍之變異點 8 筆。
12. 10912 期共通報 948 筆變異點，其中包含嚴重地層下陷地區之魚塭變異點 10 筆、特定地區範圍之變異點 2 筆、濕地範圍之變異點 8 筆及自然海岸陸域範圍之變異點 2 筆。

10901 期

配合單位	通報點	配合單位	通報點
基隆市	2	金門縣	5
臺北市	1	澎湖縣	1
新北市	18	陽明山國家公園管理處	1
桃園市	25	金門國家公園管理處	2
新竹市	11	墾丁國家公園管理處	8
新竹縣	18	臺中港務分公司	3
苗栗縣	46	教育部	1
臺中市	53	武陵農場宜蘭分場	1
彰化縣	203	臺東農場場本部	1
南投縣	31	新竹林區管理處	3
雲林縣	98	東勢林區管理處	1
嘉義縣	29	南投林區管理處	1
臺南市	51	嘉義林區管理處	3
高雄市	66	屏東林區管理處	2
屏東縣	127	羅東林區管理處	2
宜蘭縣	61	花蓮林區管理處	4
花蓮縣	32	臺東林區管理處	1
臺東縣	35	總計	947

## 10902 期

配合單位	通報點	配合單位	通報點
臺北市	5	金門縣	10
新北市	25	澎湖縣	12
桃園市	50	玉山國家公園管理處	2
新竹市	3	金門國家公園管理處	2
新竹縣	9	墾丁國家公園管理處	6
苗栗縣	43	臺中港務分公司	3
臺中市	150	臺灣大學實驗林	4
彰化縣	179	退輔會行政管理處	2
南投縣	34	彰化農場屏東分場	2
雲林縣	168	臺東農場花蓮分場	1
嘉義市	9	臺東農場場本部	1
嘉義縣	121	新竹林區管理處	3
臺南市	161	東勢林區管理處	2
高雄市	141	嘉義林區管理處	8
屏東縣	267	羅東林區管理處	3
宜蘭縣	41	花蓮林區管理處	2
花蓮縣	31	臺東林區管理處	2
臺東縣	76	總計	1,578

## 10903 期

配合單位	通報點	配合單位	通報點
臺北市	1	連江縣	1
新北市	14	雪霸國家公園管理處	1
桃園市	50	金門國家公園管理處	4
新竹市	1	墾丁國家公園管理處	2
新竹縣	16	壽山國家自然公園管理處	1
苗栗縣	26	臺中港務分公司	2
臺中市	135	經濟部工業局	1
彰化縣	159	臺灣大學實驗林	3
南投縣	17	教育部	1
雲林縣	229	彰化農場嘉義分場	1
嘉義市	4	臺東農場花蓮分場	1
嘉義縣	40	臺東農場場本部	2
臺南市	83	新竹林區管理處	7
高雄市	98	東勢林區管理處	1
屏東縣	226	南投林區管理處	1
宜蘭縣	21	嘉義林區管理處	2
花蓮縣	8	屏東林區管理處	2
臺東縣	47	羅東林區管理處	2
金門縣	22	花蓮林區管理處	4
澎湖縣	12	臺東林區管理處	2
總計		1,250	

## 10904 期

配合單位	通報點	配合單位	通報點
臺北市	1	陽明山國家公園管理處	3
新北市	14	雪霸國家公園管理處	5
桃園市	26	金門國家公園管理處	2
新竹市	5	墾丁國家公園管理處	6
新竹縣	26	台江國家公園管理處	3
苗栗縣	44	壽山國家自然公園管理處	1
臺中市	96	臺中港務分公司	2
彰化縣	193	高雄港務分公司	1
南投縣	30	臺灣大學實驗林	2
雲林縣	226	教育部	3
嘉義市	4	退輔會	1
嘉義縣	55	彰化農場屏東分場	1
臺南市	97	臺東農場花蓮分場	1
高雄市	120	彰化農場場本部	3
屏東縣	288	新竹林區管理處	2
宜蘭縣	44	東勢林區管理處	1
花蓮縣	57	南投林區管理處	3
臺東縣	29	嘉義林區管理處	6
金門縣	16	花蓮林區管理處	2
澎湖縣	1	總計	1,420

## 10905 期

配合單位	通報點	配合單位	通報點
新北市	17	雪霸國家公園管理處	3
桃園市	78	玉山國家公園管理處	2
新竹市	4	墾丁國家公園管理處	5
新竹縣	41	台江國家公園管理處	1
苗栗縣	54	臺中港務分公司	1
臺中市	60	經濟部工業局	1
彰化縣	287	臺灣大學實驗林	5
南投縣	55	教育部	4
雲林縣	188	武陵農場場本部	4
嘉義市	2	退輔會	1
嘉義縣	36	彰化農場嘉義分場	1
臺南市	93	臺東農場花蓮分場	1
高雄市	88	臺東農場場本部	5
屏東縣	177	新竹林區管理處	2
宜蘭縣	29	東勢林區管理處	1
花蓮縣	34	南投林區管理處	6
臺東縣	66	嘉義林區管理處	3
金門縣	5	屏東林區管理處	3
連江縣	1	臺東林區管理處	2
總計		1,366	

10906 期

配合單位	通報點	配合單位	通報點
新北市	13	澎湖縣	7
桃園市	37	墾丁國家公園管理處	21
新竹市	4	臺中港務分公司	2
新竹縣	33	臺灣大學實驗林	6
苗栗縣	37	教育部	1
臺中市	74	退輔會	2
彰化縣	269	武陵農場場本部	1
南投縣	41	彰化農場屏東分場	1
雲林縣	186	臺東農場場本部	3
嘉義市	2	彰化農場場本部	1
嘉義縣	100	新竹林區管理處	2
臺南市	92	東勢林區管理處	2
高雄市	133	嘉義林區管理處	10
屏東縣	232	屏東林區管理處	15
宜蘭縣	51	羅東林區管理處	2
花蓮縣	64	花蓮林區管理處	5
臺東縣	73	臺東林區管理處	2
總計		1,524	

10907 期

配合單位	通報點	配合單位	通報點
基隆市	1	花蓮縣	51
臺北市	1	臺東縣	42
新北市	14	澎湖縣	10
桃園市	24	墾丁國家公園管理處	13
新竹市	3	台江國家公園管理處	1
新竹縣	13	臺中港務分公司	5
苗栗縣	24	高雄港務分公司	1
臺中市	23	臺灣大學實驗林	2
彰化縣	84	退輔會	1
南投縣	25	臺東農場花蓮分場	1
雲林縣	96	臺東農場場本部	2
嘉義市	1	新竹林區管理處	5
嘉義縣	38	東勢林區管理處	1
臺南市	77	南投林區管理處	1
高雄市	104	嘉義林區管理處	2
屏東縣	197	屏東林區管理處	1
宜蘭縣	21	花蓮林區管理處	5
總計		890	



10908 期

配合單位	通報點	配合單位	通報點
新北市	3	花蓮縣	42
桃園市	46	臺東縣	35
新竹市	3	金門縣	26
新竹縣	17	澎湖縣	6
苗栗縣	26	金門國家公園管理處	2
臺中市	10	墾丁國家公園管理處	6
彰化縣	29	臺中港務分公司	2
南投縣	15	臺東農場花蓮分場	1
雲林縣	125	彰化農場場本部	1
嘉義縣	23	新竹林區管理處	1
臺南市	63	南投林區管理處	3
高雄市	61	嘉義林區管理處	5
屏東縣	100	屏東林區管理處	1
宜蘭縣	24	花蓮林區管理處	1
總計		677	

10909 期

配合單位	通報點	配合單位	通報點
新北市	16	金門縣	9
桃園市	41	澎湖縣	6
新竹市	6	連江縣	1
新竹縣	29	陽明山國家公園管理處	1
苗栗縣	20	金門國家公園管理處	1
臺中市	38	墾丁國家公園管理處	7
彰化縣	114	高雄港務分公司	1
南投縣	39	臺灣大學實驗林	1
雲林縣	101	教育部	1
嘉義縣	28	臺東農場場本部	4
臺南市	92	彰化農場場本部	1
高雄市	103	新竹林區管理處	1
屏東縣	151	嘉義林區管理處	4
宜蘭縣	22	屏東林區管理處	2
花蓮縣	19	羅東林區管理處	1
臺東縣	57	花蓮林區管理處	3
總計		920	

## 10910 期

配合單位	通報點	配合單位	通報點
新北市	19	臺東縣	31
桃園市	46	金門縣	7
新竹市	6	澎湖縣	2
新竹縣	27	連江縣	2
苗栗縣	23	墾丁國家公園管理處	3
臺中市	78	澎湖南方四島國家公園(海管處)	1
彰化縣	252	臺中港務分公司	2
南投縣	56	臺灣大學實驗林	1
雲林縣	89	彰化農場屏東分場	2
嘉義市	3	臺東農場花蓮分場	2
嘉義縣	48	彰化農場場本部	1
臺南市	138	新竹林區管理處	1
高雄市	114	東勢林區管理處	3
屏東縣	255	嘉義林區管理處	2
宜蘭縣	46	屏東林區管理處	2
花蓮縣	43	臺東林區管理處	1
總計		1,306	

10911 期

配合單位	通報點	配合單位	通報點
臺北市	1	金門縣	13
新北市	21	澎湖縣	6
桃園市	45	玉山國家公園管理處	3
新竹市	7	墾丁國家公園管理處	4
新竹縣	41	台江國家公園管理處	1
苗栗縣	54	臺灣大學實驗林	1
臺中市	75	教育部	4
彰化縣	194	退輔會	1
南投縣	46	彰化農場屏東分場	1
雲林縣	301	福壽山農場	1
嘉義市	6	臺東農場場本部	3
嘉義縣	75	新竹林區管理處	1
臺南市	88	南投林區管理處	3
高雄市	103	嘉義林區管理處	5
屏東縣	149	屏東林區管理處	1
宜蘭縣	61	羅東林區管理處	1
花蓮縣	8	花蓮林區管理處	1
臺東縣	33	臺東林區管理處	2
總計		1,360	

10912 期

配合單位	通報點	配合單位	通報點
臺北市	1	澎湖縣	9
新北市	10	連江縣	1
桃園市	81	陽明山國家公園管理處	2
新竹市	1	金門國家公園管理處	2
新竹縣	27	墾丁國家公園管理處	5
苗栗縣	60	壽山國家自然公園管理處	2
臺中市	53	高雄港務分公司	1
彰化縣	28	教育部	1
南投縣	26	武陵農場宜蘭分場	1
雲林縣	76	臺東農場花蓮分場	6
嘉義縣	16	臺東農場場本部	2
臺南市	84	新竹林區管理處	2
高雄市	132	東勢林區管理處	2
屏東縣	177	南投林區管理處	3
宜蘭縣	28	屏東林區管理處	2
花蓮縣	56	花蓮林區管理處	2
臺東縣	47	臺東林區管理處	1
金門縣	11	總計	958

# 變異點查報成果統計

變異點查報成果統計表

	查證 成果	期別												總計
		10901	10902	10903	10904	10905	10906	10907	10908	10909	10910	10911	10912	
已回報變異點數	合法	553	863	739	868	740	849	508	387	434	583	707	482	7,713
	違規	369	660	473	516	568	587	351	277	445	689	555	440	5,930
	無法辨識 變異點位 置	0	0	0	0	0	0	0	0	0	0	0	0	0
	無法 現場查驗	0	0	0	0	0	0	0	0	0	0	0	0	0
	不屬其 管轄範圍	0	1	1	1	0	3	0	0	1	0	1	0	8
	小計	922	1,524	1,213	1,385	1,308	1,439	859	664	880	1,272	1,263	922	13,651
未回報點數	22	46	33	24	45	73	24	9	33	28	89	26	452	
總計	944	1,570	1,246	1,409	1,353	1,512	883	673	913	1,300	1,352	948	14,103	
違規發現率	40%	43.3%	39.0%	37.3%	43.4%	40.8%	40.9%	41.7%	50.6%	54.2%	43.9%	47.7%	43.4% (平均)	

資料統計至 110 年 01 月 19 日

## 變異點查報類型統計

變異點查報類型統計表（10901 期至 10906 期）

變異類型	變異點數												小計	
	10901		10902		10903		10904		10905		10906			
	合法	違規	合法	違規	合法	違規	合法	違規	合法	違規	合法	違規	合法	違規
新增建物	113	142	205	249	132	211	135	171	126	231	129	213	840	1,217
移除建物	7	0	8	5	9	1	10	2	4	2	9	4	47	14
新增水域(漁塭或水塘)	2	7	12	18	9	8	6	24	9	9	11	21	49	87
移除水域(漁塭或水塘)	8	6	14	12	13	3	16	6	5	5	4	12	60	44
整地	164	42	200	70	205	43	232	46	174	49	179	28	1,154	278
作物變化	79	3	126	0	125	0	165	3	133	0	165	5	794	11
道路變化	5	1	10	0	10	1	6	5	2	3	10	0	43	10
河道變化	1	0	9	1	4	0	3	0	4	0	13	0	34	1
採礦變化	1	6	1	6	1	2	1	1	0	0	0	0	4	15
自然植被改變	52	3	57	6	57	7	67	6	99	4	99	1	431	27
軍事用地	0	0	3	0	1	0	1	0	5	0	3	0	13	0
天災	4	0	3	0	7	0	2	0	0	0	4	0	20	0
火災	0	0	0	0	0	0	0	0	0	0	0	0	0	0
傾倒廢棄物、土	0	48	9	116	4	72	6	93	3	114	2	110	24	553
其他	117	111	206	177	162	125	218	159	176	151	221	193	1,099	916
總計	553	369	863	660	739	473	868	516	740	568	849	587	4,612	3,173

資料統計至 110 年 01 月 19 日

變異點查報類型統計表（10907 期至 10912 期）

變異類型	變異點數												小計		總計
	10907		10908		10909		10910		10911		10912		合法	違規	
	合法	違規	合法	違規	合法	違規	合法	違規	合法	違規	合法	違規			
新增建物	69	138	68	133	83	244	114	343	102	231	56	159	448	1,248	3,797
移除建物	6	0	4	3	9	1	8	2	8	4	4	3	35	13	113
新增水域(漁塭或水塘)	6	9	6	2	5	5	7	6	6	6	2	7	29	35	202
移除水域(漁塭或水塘)	7	3	3	4	7	2	3	9	8	3	7	6	29	27	165
整地	152	25	97	15	94	24	135	43	192	46	135	42	725	195	2,429
作物變化	78	2	59	1	89	0	111	1	116	0	101	1	482	5	1,365
道路變化	3	0	3	0	6	1	4	2	5	1	6	0	22	4	84
河道變化	2	0	1	0	4	0	5	0	4	0	3	1	17	1	55
採礦變化	1	2	0	0	0	2	0	1	0	1	0	0	1	6	26
自然植被改變	58	1	47	0	31	1	59	1	92	8	47	2	300	13	806
軍事用地	1	0	0	0	0	0	1	0	0	0	2	0	2	0	17
天災	2	0	3	0	2	0	2	0	0	0	1	0	9	0	30
火災	1	0	0	0	0	0	0	0	0	0	0	0	1	0	1
傾倒廢棄物、土	1	67	2	51	2	52	0	75	4	99	1	61	11	405	992
其他	120	104	94	68	102	113	134	206	170	156	117	158	625	805	3,560
總計	508	351	387	277	434	445	583	689	707	555	482	440	2,737	2,757	13,642

資料統計至 110 年 01 月 19 日



## 10901 期違規變異點查報紀錄

各期不同變異類型的違規查報紀錄之代表案例




## 變異類型—新增建物

第 10901 期全國區域變異（編號 N1010901084）查證回報成果

變異點資訊			
變遷期別	10901 期	監測類型	全國區域
變異點編號	N1010901084	圖幅資訊	9421-2-040 草仔埔
參考地籍	定興段 899 號	變異點面積	1939.85 平方公尺
中心點坐標	E:198160.33 N:2673228.69		
前期衛星影像 (SPOT7) 拍攝日期 (2019/09/01)		後期衛星影像 (SPOT6) 拍攝日期 (2019/11/17)	
			
回報資訊			
權責單位	彰化縣伸港鄉公所	查報日期	2020/03/12
土地使用類型	非都市用地	土地使用分區	特定農業區
查證結果	違規	變異類型	新增建物
內容描述	興建 2 層樓高鐵皮工廠 1 棟		
現地照片			




## 變異類型—新增水域

第 10901 期全國區域變異（編號 T0510901023）查證回報成果

變異點資訊			
變遷期別	10901 期	監測類型	全國區域
變異點編號	T0510901023	圖幅資訊	9418-2-069 下蚶
參考地籍	香社段 56 號	變異點面積	1193.25 平方公尺
中心點坐標	E:195722.56 N:2497959.24		
前期衛星影像 (SPOT6) 拍攝日期 (2019/09/12)		後期衛星影像 (SPOT6) 拍攝日期 (2019/12/08)	
			
回報資訊			
權責單位	屏東縣萬丹鄉公所	查報日期	2020/02/04
土地使用類型	非都市用地	土地使用分區	特定農業區
查證結果	違規	變異類型	新增水域(魚塭或水塘)
內容描述	水泥製魚塭四周擋水牆、魚塭		
現地照片			


## 變異類型—移除水域

第 10901 期全國區域變異（編號 S1010901001）查證回報成果

變異點資訊			
變遷期別	10901 期	監測類型	全國區域
變異點編號	S1010901001	圖幅資訊	9418-4-038 白沙崙
參考地籍	白砂段 906-9 號	變異點面積	21428.22 平方公尺
中心點坐標	E:166527.66 N:2534645.24		
前期衛星影像 (SPOT7) 拍攝日期 (2019/09/11)		後期衛星影像 (SPOT7) 拍攝日期 (2019/12/10)	
			
回報資訊			
權責單位	高雄市茄萣區公所	查報日期	2020/02/03
土地使用類型	非都市用地	土地使用分區	一般農業區
查證結果	違規	變異類型	移除水域(漁塭或水塘)
內容描述	原本魚塭 土沙填平		
現地照片			




## 變異類型—整地

第 10901 期全國區域變異（編號 N1710901160）查證回報成果

變異點資訊			
變遷期別	10901 期	監測類型	全國區域
變異點編號	N1710901160	圖幅資訊	9520-4-012 埔心
參考地籍	二重段 283 號	變異點面積	2725 平方公尺
中心點坐標	E:202232.29 N:2651553.26		
前期衛星影像 (SPOT7) 拍攝日期 (2019/10/21)		後期衛星影像 (SPOT6) 拍攝日期 (2019/11/17)	
			
回報資訊			
權責單位	彰化縣埔心鄉公所	查報日期	2020/02/20
土地使用類型	非都市用地	土地使用分區	特定農業區
查證結果	違規	變異類型	整地
內容描述	瓦土機整地		
現地照片			




## 變異類型—作物變化

第 10901 期全國區域變異（編號 P0910901097）查證回報成果

變異點資訊			
變遷期別	10901 期	監測類型	全國區域
變異點編號	P0910901097	圖幅資訊	9520-4-092 新興
參考地籍	新庄子段 3917 號	變異點面積	551.94 平方公尺
中心點坐標	E:201952.71 N:2628082.37		
前期衛星影像 (SPOT6) 拍攝日期 (2019/09/24)		後期衛星影像 (SPOT6) 拍攝日期 (2019/12/08)	
			
回報資訊			
權責單位	雲林縣莿桐鄉公所	查報日期	2020/02/19
土地使用類型	非都市用地	土地使用分區	特定農業區
查證結果	違規	變異類型	作物變化
內容描述	為一空地，上面佈滿雜草並鋪上帆布。		
現地照片			




## 變異類型—道路變化

第 10901 期全國區域變異（編號 S2010901045）查證回報成果

變異點資訊			
變遷期別	10901 期	監測類型	全國區域
變異點編號	S2010901045	圖幅資訊	9418-1-059 鯤洲里
參考地籍	三和段 513 號	變異點面積	545.48 平方公尺
中心點坐標	E:195396.19 N:2530260.14		
前期衛星影像 (SPOT6) 拍攝日期 (2019/09/12)		後期衛星影像 (SPOT6) 拍攝日期 (2019/12/08)	
			
回報資訊			
權責單位	高雄市旗山區公所	查報日期	2020/01/31
土地使用類型	非都市用地	土地使用分區	特定農業區
查證結果	違規	變異類型	道路變化
內容描述	現場勘查變異土地應為毗鄰三和段 495 地號之三和段 513 地號，該地有部分土地疑為通行之用，鋪設水泥鋪面。		
現地照片			

## 變異類型—採礦變化

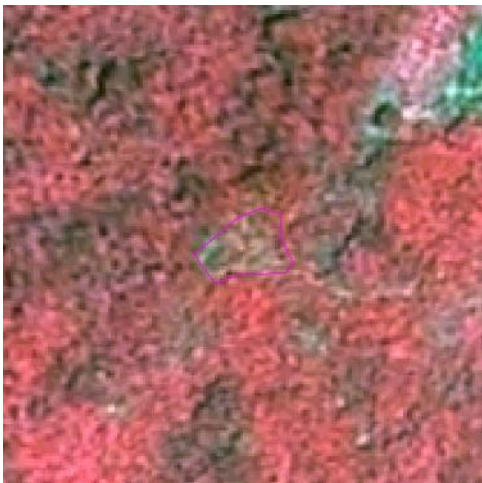


第 10901 期全國區域變異（編號 T1110901117）查證回報成果

變異點資訊			
變遷期別	10901 期	監測類型	全國區域
變異點編號	T1110901117	圖幅資訊	9518-4-073 田子
參考地籍	東振新段 1802 號	變異點面積	12131.77 平方公尺
中心點坐標	E:205482.92 N:2524749.69		
前期衛星影像 (SPOT7) 拍攝日期 (2019/11/11)		後期衛星影像 (SPOT6) 拍攝日期 (2019/12/08)	
			
回報資訊			
權責單位	屏東縣高樹鄉公所	查報日期	2020/02/25
土地使用類型	非都市用地	土地使用分區	一般農業區
查證結果	違規	變異類型	採礦變化
內容描述	東振新段 1802 地號違規堆置砂石，占地約 0.4 公頃。		
現地照片			






## 變異類型—自然植被改變

第 10901 期全國區域變異（編號 90910901001）查證回報成果

變異點資訊			
變遷期別	10901 期	監測類型	全國區域
變異點編號	90910901001	圖幅資訊	9619-2-072 順那
參考地籍	北源段 110 號	變異點面積	1248.06 平方公尺
中心點坐標	E:280472.89 N:2551901.24		
前期衛星影像 (SPOT7) 拍攝日期 (2019/09/20) 		後期衛星影像 (SPOT6) 拍攝日期 (2019/11/17) 	
回報資訊			
權責單位	臺東農場場本部	查報日期	2020/02/07
土地使用類型	非都市用地	土地使用分區	森林區
查證結果	違規	變異類型	自然植被改變
內容描述	變異點現地原有雜木遭人為砍伐後棄置原地，雜草疑似遭噴灑除草劑。		
現地照片	 <p>109.2.4 現地雜木遭人砍除後棄置原地，雜草疑似遭施用除草劑。</p>		




## 變異類型—傾倒廢棄物、土

第 10901 期全國區域變異（編號 H0210901024）查證回報成果

變異點資訊			
變遷期別	10901 期	監測類型	全國區域
變異點編號	H0210901024	圖幅資訊	9622-1-041 員樹林
參考地籍	瑞源段 219 號	變異點面積	10451.25 平方公尺
中心點坐標	E:275838.86 N:2752676.81		
前期衛星影像 (SPOT6) 拍攝日期 (2019/10/22)		後期衛星影像 (SPOT6) 拍攝日期 (2019/11/17)	
			
回報資訊			
權責單位	桃園市大溪區公所	查報日期	2020/01/30
土地使用類型	非都市用地	土地使用分區	一般農業區
查證結果	違規	變異類型	傾倒廢棄物、土
內容描述	填土整地，土地內散佈大量廢棄柏油、水泥塊等廢棄物，本公所於 108 年 11 月 8 日接獲民眾通報後前往勘查，並於 108 年 11 月 12 日將本案土地違規情形函報桃園市政府在案(府地用字第 1080298229 號)。		
現地照片			
	04		

## 變異類型—其他

第 10901 期全國區域變異（編號 R1910901039）查證回報成果

變異點資訊			
變遷期別	10901 期	監測類型	全國區域
變異點編號	R1910901039	圖幅資訊	9419-2-032 六分寮
參考地籍	六分寮段 1481 號	變異點面積	420.48 平方公尺
中心點坐標	E:178259.81 N:2562760.12		
前期衛星影像 (SPOT6) 拍攝日期 (2019/11/03) 		後期衛星影像 (SPOT6) 拍攝日期 (2019/12/08) 	
回報資訊			
權責單位	臺南市善化區公所	查報日期	2020/02/04
土地使用類型	非都市用地	土地使用分區	一般農業區
查證結果	違規	變異類型	其他
內容描述	經現場實地勘查該地號設圍籬、鋪設水泥鋪面及放置 2 座貨櫃屋。		
現地照片	 <p>地號設圍籬、鋪設水泥鋪面及放置 2 座貨櫃屋</p>		

## 10902 期違規變異點查報紀錄

各期不同變異類型的違規查報紀錄之代表案例



## 變異類型—新增建物

第 10902 期全國區域變異（編號 K0210902023）查證回報成果

變異點資訊			
變遷期別	10902 期	監測類型	全國區域
變異點編號	K0210902023	圖幅資訊	9521-4-048 南勢林
參考地籍	藍田段 103-1 號	變異點面積	1248.01 平方公尺
中心點坐標	E:217906.00 N:2698946.00		
<p>前期衛星影像 (SPOT6) 拍攝日期 (2019/10/15)</p> 		<p>後期衛星影像 (SPOT6) 拍攝日期 (2020/01/08)</p> 	
回報資訊			
權責單位	苗栗縣苑裡鎮公所	查報日期	2020/03/10
土地使用類型	非都市用地	土地使用分區	特定農業區
查證結果	違規	變異類型	新增建物
內容描述	新增建物		
現地照片			

## 變異類型—移除建物

第 10902 期全國區域變異（編號 Q1010902033）查證回報成果

變異點資訊			
變遷期別	10902 期	監測類型	全國區域
變異點編號	Q1010902033	圖幅資訊	9419-4-049 菜部里
參考地籍	西後寮段西榮小段 139 號	變異點面積	2959.79 平方公尺
中心點坐標	E:170380.00 N:2586221.00		
前期衛星影像 (SPOT6) 拍攝日期 (2019/11/15)		後期衛星影像 (SPOT6) 拍攝日期 (2020/01/08)	
			
回報資訊			
權責單位	嘉義縣義竹鄉公所	查報日期	2020/03/19
土地使用類型	非都市用地	土地使用分區	特定農業區
查證結果	違規	變異類型	移除建物
內容描述	本地號於 108 年曾有違規建置鐵皮建物查報在案，縣府已函請行為人改善中，現地建物已拆除，惟仍存有部分水泥鋪面。		
現地照片			




## 變異類型—新增水域

第 10902 期全國區域變異（編號 G0310902038）查證回報成果

變異點資訊			
變遷期別	10902 期	監測類型	全國區域
變異點編號	G0310902038	圖幅資訊	9722-1-071 十六結
參考地籍	民生段 460 號	變異點面積	5038.07 平方公尺
中心點坐標	E:326950.00 N:2744896.00		
前期衛星影像 (SPOT6) 拍攝日期 (2019/11/17)		後期衛星影像 (SPOT7) 拍攝日期 (2020/01/02)	
			
回報資訊			
權責單位	宜蘭縣礁溪鄉公所	查報日期	2020/02/26
土地使用類型	都市用地	土地使用分區	
查證結果	違規	變異類型	新增水域(漁塭或水塘)
內容描述	經詢本所農經課,該處之漁塭未經合法申請		
現地照片	 <p>現況為漁塭</p>		

## 變異類型—移除水域




第 10902 期全國區域變異（編號 Q0210902028）查證回報成果

變異點資訊			
變遷期別	10902 期	監測類型	全國區域
變異點編號	Q0210902028	圖幅資訊	9419-4-040 牛挑灣
參考地籍	南勢竹段南竹小段 793 號	變異點面積	2005.62 平方公尺
中心點坐標	E:171735.00 N:2591004.00		
前期衛星影像 (SPOT6) 拍攝日期 (2019/11/15) 		後期衛星影像 (SPOT6) 拍攝日期 (2020/01/08) 	
回報資訊			
權責單位	嘉義縣朴子市公所	查報日期	2020/03/13
土地使用類型	非都市用地	土地使用分區	特定農業區
查證結果	違規	變異類型	移除水域(漁塭或水塘)
內容描述	現場已無水域，有填土情形		
現地照片			



## 變異類型—整地

第 10902 期全國區域變異（編號 L0510902011）查證回報成果

變異點資訊			
變遷期別	10902 期	監測類型	全國區域
變異點編號	L0510902011	圖幅資訊	9521-3-002 大莊
參考地籍	沙鹿段斗抵小段〈重測後興安西段〉255〈重測後 211 地號〉號	變異點面積	672.89 平方公尺
中心點坐標	E:203629.00 N:2681145.00		
前期衛星影像 (SPOT7) 拍攝日期 (2019/09/25)		後期衛星影像 (SPOT6) 拍攝日期 (2020/01/08)	
			
回報資訊			
權責單位	臺中市沙鹿區公所	查報日期	2020/02/27
土地使用類型	都市用地	土地使用分區	第四種住宅區
查證結果	違規	變異類型	整地
內容描述	部分土地填土		
現地照片			


## 變異類型—作物變化

第 10902 期全國區域變異（編號 N1710902147）查證回報成果

變異點資訊			
變遷期別	10902 期	監測類型	全國區域
變異點編號	N1710902147	圖幅資訊	9520-4-021 羅厝
參考地籍	羅厝段 1343 號	變異點面積	1162.06 平方公尺
中心點坐標	E:199439.00 N:2647933.00		
前期衛星影像 (SPOT7) 拍攝日期 (2019/09/25)		後期衛星影像 (SPOT6) 拍攝日期 (2020/01/08)	
			
回報資訊			
權責單位	彰化縣埔心鄉公所	查報日期	2020/02/25
土地使用類型	非都市用地	土地使用分區	特定農業區
查證結果	違規	變異類型	作物變化
內容描述	有果樹		
現地照片			




## 變異類型—河道變化

第 10902 期全國區域變異（編號 L0910902026）查證回報成果

變異點資訊			
變遷期別	10902 期	監測類型	全國區域
變異點編號	L0910902026	圖幅資訊	9521-3-007 牛埔
參考地籍	自強段 369-1 號	變異點面積	5479.12 平方公尺
中心點坐標	E:214510.00 N:2682591.00		
前期衛星影像 (SPOT7) 拍攝日期 (2019/09/25)		後期衛星影像 (SPOT6) 拍攝日期 (2020/01/08)	
			
回報資訊			
權責單位	臺中市大雅區公所	查報日期	2020/03/13
土地使用類型	非都市用地	土地使用分區	特定農業區
查證結果	違規	變異類型	河道變化
內容描述	整地		
現地照片			

## 變異類型—採礦變化

第 10902 期全國區域變異（編號 T1010902142）查證回報成果

變異點資訊			
變遷期別	10902 期	監測類型	全國區域
變異點編號	T1010902142	圖幅資訊	9518-3-013 番子寮
參考地籍	大仁東段 611 號	變異點面積	9485.58 平方公尺
中心點坐標	E:205403.00 N:2513757.00		
前期衛星影像 (SPOT7) 拍攝日期 (2019/09/25)		後期衛星影像 (SPOT6) 拍攝日期 (2020/01/08)	
			
回報資訊			
權責單位	屏東縣鹽埔鄉公所	查報日期	2020/03/06
土地使用類型	非都市用地	土地使用分區	一般農業區
查證結果	違規	變異類型	採礦變化
內容描述	堆放砂石。		
現地照片			




## 變異類型—自然植被改變

第 10902 期全國區域變異（編號 H0210902042）查證回報成果

變異點資訊			
變遷期別	10902 期	監測類型	全國區域
變異點編號	H0210902042	圖幅資訊	9622-1-041 員樹林
參考地籍	仁武段 43-1 號	變異點面積	1600.12 平方公尺
中心點坐標	E:277409.00 N:2754439.00		
前期衛星影像 (SPOT6) 拍攝日期 (2019/11/17)		後期衛星影像 (SPOT7) 拍攝日期 (2020/01/09)	
			
回報資訊			
權責單位	桃園市大溪區公所	查報日期	2020/03/03
土地使用類型	都市用地	土地使用分區	鄰里公園兼兒童遊樂場用地
查證結果	違規	變異類型	自然植被改變
內容描述	該地號部分土地原為植生林地，經整地後現況為裸露地		
現地照片			
	整地後現況		




## 變異類型—傾倒廢棄物、土

第 10902 期全國區域變異（編號 H0610902022）查證回報成果

變異點資訊			
變遷期別	10902 期	監測類型	全國區域
變異點編號	H0610902022	圖幅資訊	9623-3-077 南港
參考地籍	港口段 863 號	變異點面積	7526.46 平方公尺
中心點坐標	E:266809.00 N:2773281.00		
前期衛星影像 (SPOT6) 拍攝日期 (2019/11/17)		後期衛星影像 (SPOT7) 拍攝日期 (2020/01/09)	
			
回報資訊			
權責單位	桃園市大園區公所	查報日期	2020/02/20
土地使用類型	非都市用地	土地使用分區	一般農業區
查證結果	違規	變異類型	傾倒廢棄物、土
內容描述	現地傾倒土石、堆置土石		
現地照片			

## 變異類型—其他

第 10902 期全國區域變異（編號 N0810902032）查證回報成果

變異點資訊			
變遷期別	10902 期	監測類型	全國區域
變異點編號	N0810902032	圖幅資訊	9420-1-036 二村農場
參考地籍	豐田段 634 號	變異點面積	1230.38 平方公尺
中心點坐標	E:186453.00 N:2645767.00		
前期衛星影像 (SPOT7) 拍攝日期 (2019/09/25)		後期衛星影像 (SPOT6) 拍攝日期 (2020/01/08)	
			
回報資訊			
權責單位	彰化縣二林鎮公所	查報日期	2020/03/04
土地使用類型	非都市用地	土地使用分區	一般農業區
查證結果	違規	變異類型	其他
內容描述	停放貨櫃屋		
現地照片			

## 10903 期違規變異點查報紀錄

各期不同變異類型的違規查報紀錄之代表案例






## 變異類型—新增建物

第 10903 期全國區域變異（編號 S1810903005）查證回報成果

變異點資訊			
變遷期別	10903 期	監測類型	全國區域
變異點編號	S1810903005	圖幅資訊	9418-4-090 彌陀
參考地籍	塩港段 315 號	變異點面積	3789 平方公尺
中心點坐標	E:171110.00 N:2521794.00		
前期衛星影像 (SPOT6) 拍攝日期 (2019/12/08) 		後期衛星影像 (SPOT6) 拍攝日期 (2020/02/01) 	
回報資訊			
權責單位	高雄市彌陀區公所	查報日期	2020/03/19
土地使用類型	都市用地	土地使用分區	
查證結果	違規	變異類型	新增建物
內容描述	增建廠房		
現地照片			




## 變異類型—新增水域

第 10903 期全國區域變異（編號 T0810903041）查證回報成果

變異點資訊			
變遷期別	10903 期	監測類型	全國區域
變異點編號	T0810903041	圖幅資訊	9418-2-009 大坵
參考地籍	九清段 1809 號	變異點面積	2440.38 平方公尺
中心點坐標	E:195664.00 N:2514398.00		
前期衛星影像 (SPOT7) 拍攝日期 (2019/10/28)		後期衛星影像 (SPOT6) 拍攝日期 (2020/02/01)	
			
回報資訊			
權責單位	屏東縣九如鄉公所	查報日期	2020/03/20
土地使用類型	非都市用地	土地使用分區	特定農業區
查證結果	違規	變異類型	新增水域(漁塭或水塘)
內容描述	養鰲池養殖及搭建鐵皮設施，如照片所示。		
現地照片			




## 變異類型—整地

第 10903 期全國區域變異（編號 U0710903008）查證回報成果

變異點資訊			
變遷期別	10903 期	監測類型	全國區域
變異點編號	U0710903008	圖幅資訊	9620-1-100 草鼻
參考地籍	中原段 34 號	變異點面積	10528.69 平方公尺
中心點坐標	E:298506.00 N:2627627.00		
前期衛星影像 (SPOT7) 拍攝日期 (2019/11/11) 		後期衛星影像 (Sentinel-2) 拍攝日期 (2020/01/16) 	
回報資訊			
權責單位	花蓮縣鳳林鎮公所	查報日期	2020/03/20
土地使用類型	非都市用地	土地使用分區	其他使用區或特定專用區
查證結果	違規	變異類型	整地
內容描述	現況為部分雜草，部分為整地，經詢問本所農業課該變異點內未申請農許使用證明		
現地照片			




## 變異類型—傾倒廢棄物、土

第 10903 期全國區域變異（編號 R1410903012）查證回報成果

變異點資訊			
變遷期別	10903 期	監測類型	全國區域
變異點編號	R1410903012	圖幅資訊	9419-3-052 頂頭額沙洲
參考地籍	新生段 41-8 號	變異點面積	910.41 平方公尺
中心點坐標	E:151295.00 N:2555812.00		
前期衛星影像 (SPOT7) 拍攝日期 (2019/12/10)		後期衛星影像 (SPOT6) 拍攝日期 (2020/02/01)	
			
回報資訊			
權責單位	臺南市七股區公所	查報日期	2020/03/20
土地使用類型	非都市用地	土地使用分區	一般農業區
查證結果	違規	變異類型	傾倒廢棄物、土
內容描述	養殖用地疑似違規填土		
現地照片			
	現地照片-3		

## 變異類型—其他

第 10903 期全國區域變異（編號 T0810903042）查證回報成果




變異點資訊			
變遷期別	10903 期	監測類型	全國區域
變異點編號	T0810903042	圖幅資訊	9418-2-010 九如
參考地籍	九勇段 589 號	變異點面積	1630.71 平方公尺
中心點坐標	E:196573.00 N:2514116.00		
前期衛星影像 (SPOT6) 拍攝日期 (2020/01/08)		後期衛星影像 (SPOT6) 拍攝日期 (2020/02/01)	
			
回報資訊			
權責單位	屏東縣九如鄉公所	查報日期	2020/03/19
土地使用類型	都市用地	土地使用分區	
查證結果	違規	變異類型	其他
內容描述	堆放砂石、水泥塊，如照片所示。		
現地照片			

## 10904 期違規變異點查報紀錄

各期不同變異類型的違規查報紀錄之代表案例




## 變異類型—新增建物

第 10904 期全國區域變異（編號 J0610904020）查證回報成果

變異點資訊			
變遷期別	10904 期	監測類型	全國區域
變異點編號	J0610904020	圖幅資訊	9622-4-042 老湖口
參考地籍	畚箕段 130 號	變異點面積	2672.04 平方公尺
中心點坐標	E:254376.00 N:2752184.00		
前期衛星影像 (SPOT6) 拍攝日期 (2020/01/04)		後期衛星影像 (SPOT7) 拍攝日期 (2020/02/14)	
			
回報資訊			
權責單位	新竹縣湖口鄉公所	查報日期	2020/04/29
土地使用類型	非都市用地	土地使用分區	特定農業區
查證結果	違規	變異類型	新增建物
內容描述	正確地號為 128-2 地號，業經新竹縣政府 109 年 4 月 17 日府地用字第 1094211139 號函罰款並限 109 年 7 月 31 日前改正在案。		
現地照片			

## 變異類型—移除建物




第 10904 期全國區域變異（編號 T1910904122）查證回報成果

變異點資訊			
變遷期別	10904 期	監測類型	全國區域
變異點編號	T1910904122	圖幅資訊	9517-4-011 竹林
參考地籍	鎮安段 622 號	變異點面積	3008.33 平方公尺
中心點坐標	E:198804.00 N:2484501.00		
前期衛星影像 (SPOT6) 拍攝日期 (2020/01/08)		後期衛星影像 (SPOT7) 拍攝日期 (2020/03/01)	
			
回報資訊			
權責單位	屏東縣林邊鄉公所	查報日期	2020/05/14
土地使用類型	非都市用地	土地使用分區	一般農業區
查證結果	違規	變異類型	移除建物
內容描述	疑似拆除原建物，現場養鴨。		
現地照片			



## 變異類型—新增水域

第 10904 期全國區域變異（編號 T0410904117）查證回報成果

變異點資訊			
變遷期別	10904 期	監測類型	全國區域
變異點編號	T0410904117	圖幅資訊	9517-3-089 茄湖
參考地籍	機場段 665 號	變異點面積	448.65 平方公尺
中心點坐標	E:220926.00 N:2438142.00		
前期衛星影像 (SPOT6) 拍攝日期 (2020/02/01)		後期衛星影像 (SPOT7) 拍攝日期 (2020/03/01)	
			
回報資訊			
權責單位	屏東縣恆春鎮公所	查報日期	2020/04/22
土地使用類型	非都市用地	土地使用分區	一般農業區
查證結果	違規	變異類型	新增水域(漁塭或水塘)
內容描述	水池、堆置土石		
現地照片			

## 變異類型—移除水域

第 10904 期全國區域變異（編號 S2310904117）查證回報成果

變異點資訊			
變遷期別	10904 期	監測類型	全國區域
變異點編號	S2310904117	圖幅資訊	9518-4-062 吉安
參考地籍	吉安段 1336 號	變異點面積	1299.11 平方公尺
中心點坐標	E:201739.00 N:2527105.00		
前期衛星影像 (SPOT7) 拍攝日期 (2019/10/28)		後期衛星影像 (SPOT7) 拍攝日期 (2020/03/01)	
			
回報資訊			
權責單位	高雄市美濃區公所	查報日期	2020/05/18
土地使用類型	非都市用地	土地使用分區	特定農業區
查證結果	違規	變異類型	移除水域(漁塭或水塘)
內容描述	有部分水泥塊將水塘填平。		
現地照片			




## 變異類型—整地

第 10904 期全國區域變異（編號 K0210904012）查證回報成果

變異點資訊			
變遷期別	10904 期	監測類型	全國區域
變異點編號	K0210904012	圖幅資訊	9521-4-026 苑裡
參考地籍	新復北段 765.765- 1.766.767 號	變異點面積	2429.05 平方公尺
中心點坐標	E:213049.00 N:2702252.00		
前期衛星影像 (SPOT7) 拍攝日期 (2019/11/30)		後期衛星影像 (SPOT7) 拍攝日期 (2020/02/23)	
			
回報資訊			
權責單位	苗栗縣苑裡鎮公所	查報日期	2020/05/06
土地使用類型	非都市用地	土地使用分區	特定農業區
查證結果	違規	變異類型	整地
內容描述	整地回填土石，植樹		
現地照片			




## 變異類型—作物變化

第 10904 期全國區域變異（編號 T1310904196）查證回報成果

變異點資訊			
變遷期別	10904 期	監測類型	全國區域
變異點編號	T1310904196	圖幅資訊	9518-3-053 內埔
參考地籍	文化段 273 號	變異點面積	4218.88 平方公尺
中心點坐標	E:205876.00 N:2501675.00		
前期衛星影像 (SPOT7) 拍攝日期 (2019/10/28) 		後期衛星影像 (SPOT7) 拍攝日期 (2020/03/01) 	
回報資訊			
權責單位	屏東縣內埔鄉公所	查報日期	2020/05/19
土地使用類型	非都市用地	土地使用分區	一般農業區
查證結果	違規	變異類型	作物變化
內容描述	上有建物、光電設施		
現地照片			

## 變異類型—道路變化

第 10904 期全國區域變異（編號 P0410904157）查證回報成果

變異點資訊			
變遷期別	10904 期	監測類型	全國區域
變異點編號	P0410904157	圖幅資訊	9420-1-089 振興
參考地籍	埤頭埧段 1062-3 號	變異點面積	1273.97 平方公尺
中心點坐標	E:195650.00 N:2631181.00		
前期衛星影像 (SPOT7) 拍攝日期 (2019/12/12)		後期衛星影像 (SPOT7) 拍攝日期 (2020/03/01)	
			
回報資訊			
權責單位	雲林縣西螺鎮公所	查報日期	2020/06/19
土地使用類型	非都市用地	土地使用分區	特定農業區
查證結果	違規	變異類型	道路變化
內容描述	違章建築物及停車場		
現地照片			




## 變異類型—採礦變化

第 10904 期全國區域變異（編號 U0610904028）查證回報成果

變異點資訊			
變遷期別	10904 期	監測類型	全國區域
變異點編號	U0610904028	圖幅資訊	9620-1-080 壽豐溪口
參考地籍	豐坪段 414 號	變異點面積	2812.51 平方公尺
中心點坐標	E:300755.00 N:2634876.00		
前期衛星影像 (SPOT7) 拍攝日期 (2019/11/23)		後期衛星影像 (SPOT6) 拍攝日期 (2020/02/22)	
			
回報資訊			
權責單位	花蓮縣壽豐鄉公所	查報日期	2020/05/12
土地使用類型	非都市用地	土地使用分區	一般農業區
查證結果	違規	變異類型	採礦變化
內容描述	現地作砂石場使用		
現地照片	 <p>現地作砂石場使用</p>		

## 變異類型—自然植被改變

第 10904 期全國區域變異（編號 R0910904053）查證回報成果

變異點資訊			
變遷期別	10904 期	監測類型	全國區域
變異點編號	R0910904053	圖幅資訊	9419-2-006 尖山路口
參考地籍	水流東段 129 號	變異點面積	1960.39 平方公尺
中心點坐標	E:188151.00 N:2569482.00		
前期衛星影像 (SPOT6) 拍攝日期 (2020/02/01)		後期衛星影像 (SPOT7) 拍攝日期 (2020/03/01)	
			
回報資訊			
權責單位	臺南市六甲區公所	查報日期	2020/05/29
土地使用類型	都市用地	土地使用分區	保護區
查證結果	違規	變異類型	自然植被改變
內容描述	種植果樹		
現地照片	 <p>水流東段 129 地號</p>		

## 變異類型—傾倒廢棄物、土




第 10904 期全國區域變異（編號 N0910904107）查證回報成果

變異點資訊			
變遷期別	10904 期	監測類型	全國區域
變異點編號	N0910904107	圖幅資訊	9421-2-048 溝內
參考地籍	重振段 524、523 號	變異點面積	2427.75 平方公尺
中心點坐標	E:193607.00 N:2670645.00		
前期衛星影像 (SPOT6) 拍攝日期 (2020/01/08)		後期衛星影像 (SPOT7) 拍攝日期 (2020/03/01)	
			
回報資訊			
權責單位	彰化縣線西鄉公所	查報日期	2020/04/22
土地使用類型	非都市用地	土地使用分區	特定農業區
查證結果	違規	變異類型	傾倒廢棄物、土
內容描述	兩筆耕地皆填土，重振段 523 地號已部分鋪設水泥，與重振段 524 地號合併使用，現場堆置土方、建築物拆除廢棄木材、廢五金，疑似土方買賣堆置場。全部未依法做農業使用。		
現地照片			



## 變異類型—其它

第 10904 期全國區域變異（編號 U0410904052）查證回報成果




變異點資訊			
變遷期別	10904 期	監測類型	全國區域
變異點編號	U0410904052	圖幅資訊	9721-3-084 北埔
參考地籍	佳林段 255 號	變異點面積	2824.53 平方公尺
中心點坐標	E:310570.00 N:2658336.00		
前期衛星影像 (SPOT7) 拍攝日期 (2020/01/07)		後期衛星影像 (SPOT6) 拍攝日期 (2020/02/22)	
			
回報資訊			
權責單位	花蓮縣新城鄉公所	查報日期	2020/04/24
土地使用類型	都市用地	土地使用分區	農業區
查證結果	違規	變異類型	其他
內容描述	堆置大石塊		
現地照片			

## 10905 期違規變異點查報紀錄

各期不同變異類型的違規查報紀錄之代表案例

## 變異類型—新增建物

第 10905 期全國區域變異（編號 F1810905001）查證回報成果

變異點資訊			
變遷期別	10905 期	監測類型	全國區域
變異點編號	F1810905001	圖幅資訊	9622-1-009 清水
參考地籍	國道段 607-10 號	變異點面積	1856.47 平方公尺
中心點坐標	E:297741.00 N:2764487.00		
前期衛星影像 (SPOT7) 拍攝日期 (2020/02/21)		後期衛星影像 (SPOT6) 拍攝日期 (2020/03/26)	
			
回報資訊			
權責單位	新北市中和區公所	查報日期	2020/06/01
土地使用類型	都市用地	土地使用分區	農業區
查證結果	違規	變異類型	新增建物
內容描述	空地已施作鐵皮屋		
現地照片	 <p style="text-align: center;">全景照</p>		



## 變異類型—移除建物

第 10905 期全國區域變異（編號 B0710905029）查證回報成果

變異點資訊			
變遷期別	10905 期	監測類型	全國區域
變異點編號	B0710905029	圖幅資訊	9521-3-046 南屯
參考地籍	豐樂段 901-6 號	變異點面積	612.26 平方公尺
中心點坐標	E:212079.00 N:2669733.00		
前期衛星影像 (SPOT7) 拍攝日期 (2020/03/01)		後期衛星影像 (SPOT7) 拍攝日期 (2020/04/08)	
			
回報資訊			
權責單位	臺中市南屯區公所	查報日期	2020/05/25
土地使用類型	都市用地	土地使用分區	
查證結果	違規	變異類型	移除建物
內容描述	於豐樂段 901-6 地號上移除鐵皮建物。		
現地照片			




## 變異類型—新增水域

第 10905 期全國區域變異（編號 S2310905080）查證回報成果

變異點資訊			
變遷期別	10905 期	監測類型	全國區域
變異點編號	S2310905080	圖幅資訊	9518-4-051 和興
參考地籍	吉和段 203-2 號	變異點面積	282.07 平方公尺
中心點坐標	E:201026.00 N:2528231.00		
前期衛星影像 (SPOT6) 拍攝日期 (2019/12/08)		後期衛星影像 (SPOT7) 拍攝日期 (2020/04/08)	
			
回報資訊			
權責單位	高雄市美濃區公所	查報日期	2020/06/13
土地使用類型	非都市用地	土地使用分區	特定農業區
查證結果	違規	變異類型	新增水域(漁塭或水塘)
內容描述	新增水泥鋪設之水塘		
現地照片			




## 變異類型—移除水域

第 10905 期全國區域變異（編號 S1310905009）查證回報成果

變異點資訊			
變遷期別	10905 期	監測類型	全國區域
變異點編號	S1310905009	圖幅資訊	9418-2-001 典寶
參考地籍	茄苳坑段 595-3 號	變異點面積	2371.06 平方公尺
中心點坐標	E:173541.00 N:2515325.00		
前期衛星影像 (SPOT7) 拍攝日期 (2020/03/01)		後期衛星影像 (SPOT7) 拍攝日期 (2020/04/08)	
			
回報資訊			
權責單位	高雄市梓官區公所	查報日期	2020/05/28
土地使用類型	非都市用地	土地使用分區	特定農業區
查證結果	違規	變異類型	移除水域(漁塢或水塘)
內容描述	該地漁塢已被填平，且堆置土石		
現地照片			




## 變異類型—整地

第 10905 期全國區域變異（編號 B0710905026）查證回報成果

變異點資訊			
變遷期別	10905 期	監測類型	全國區域
變異點編號	B0710905026	圖幅資訊	9521-3-045 劉厝
參考地籍	永定段 1031-9 號	變異點面積	1401.75 平方公尺
中心點坐標	E:211445.00 N:2670697.00		
前期衛星影像 (SPOT7) 拍攝日期 (2020/03/01)		後期衛星影像 (SPOT7) 拍攝日期 (2020/04/08)	
			
回報資訊			
權責單位	臺中市南屯區公所	查報日期	2020/05/25
土地使用類型	都市用地	土地使用分區	
查證結果	違規	變異類型	整地
內容描述	於永定段 1031-9 地號開挖整地。		
現地照片			

## 變異類型—道路變化




第 10905 期全國區域變異（編號 V0110905049）查證回報成果

變異點資訊			
變遷期別	10905 期	監測類型	全國區域
變異點編號	V0110905049	圖幅資訊	9618-4-078 加路蘭
參考地籍	富岡段 503 號	變異點面積	985.95 平方公尺
中心點坐標	E:269106.00 N:2522471.00		
前期衛星影像 (SPOT7) 拍攝日期 (2020/01/14)		後期衛星影像 (SPOT6) 拍攝日期 (2020/03/26)	
			
回報資訊			
權責單位	臺東縣臺東市公所	查報日期	2020/06/05
土地使用類型	非都市用地	土地使用分區	風景區
查證結果	違規	變異類型	道路變化
內容描述	鋪水泥路面		
現地照片			
	04		






## 變異類型—自然植被改變

第 10905 期全國區域變異（編號 90910905005）查證回報成果

變異點資訊			
變遷期別	10905 期	監測類型	全國區域
變異點編號	90910905005	圖幅資訊	9619-2-072 順那
參考地籍	北源段 110 號	變異點面積	1362.9 平方公尺
中心點坐標	E:280514.00 N:2551908.00		
前期衛星影像 (SPOT7) 拍攝日期 (2020/01/14) 		後期衛星影像 (SPOT7) 拍攝日期 (2020/03/13) 	
回報資訊			
權責單位	臺東農場場本部	查報日期	2020/05/26
土地使用類型	非都市用地	土地使用分區	森林區
查證結果	違規	變異類型	自然植被改變
內容描述	現地原有雜木雜草遭人為大面積砍伐開墾，欲種植農作物，並於現地插牌告示行為人。		
現地照片	 <p>109.4.29 現地原有雜木及雜草遭人為砍伐，並在土地上設立鋸管。</p>		




## 變異類型—傾倒廢棄物、土

第 10905 期全國區域變異（編號 H0410905035）查證回報成果

變異點資訊			
變遷期別	10905 期	監測類型	全國區域
變異點編號	H0410905035	圖幅資訊	9622-4-035 頭湖
參考地籍	長紅段 994 號	變異點面積	1343.25 平方公尺
中心點坐標	E:260537.00 N:2756298.00		
前期衛星影像 (SPOT7) 拍攝日期 (2020/01/21)		後期衛星影像 (SPOT6) 拍攝日期 (2020/03/26)	
			
回報資訊			
權責單位	桃園市楊梅區公所	查報日期	2020/05/26
土地使用類型	非都市用地	土地使用分區	特定農業區
查證結果	違規	變異類型	傾倒廢棄物、土
內容描述	本區長紅段 994 地號現況回填土石方整地使用。 全案已於 109 年 5 月 26 日以桃市楊農字第 1090017503 號函陳桃園市政府裁處		
現地照片			
	回填土石方整地		

## 變異類型—其它

第 10905 期全國區域變異（編號 H1210905056）查證回報成果




變異點資訊			
變遷期別	10905 期	監測類型	全國區域
變異點編號	H1210905056	圖幅資訊	9623-3-083 觀音
參考地籍	大潭段小飯壠小段 446 號	變異點面積	4747.46 平方公尺
中心點坐標	E:255816.00 N:2768932.00		
前期衛星影像 (SPOT7) 拍攝日期 (2020/01/21)		後期衛星影像 (SPOT6) 拍攝日期 (2020/03/26)	
			
回報資訊			
權責單位	桃園市觀音區公所	查報日期	2020/06/15
土地使用類型	非都市用地	土地使用分區	特定農業區
查證結果	違規	變異類型	其他
內容描述	現場撒布瀝青、堆置貨櫃使用		
現地照片			

## 10906 期違規變異點查報紀錄

各期不同變異類型的違規查報紀錄之代表案例

## 變異類型—新增建物




第 10906 期全國區域變異（編號 L1910906039）查證回報成果

變異點資訊			
變遷期別	10906 期	監測類型	全國區域
變異點編號	L1910906039	圖幅資訊	9521-3-069 北溝
參考地籍	七星段 496 號	變異點面積	9083.25 平方公尺
中心點坐標	E:221702.00 N:2665778.00		
前期衛星影像 (SPOT7) 拍攝日期 (2020/04/08)		後期衛星影像 (SPOT7) 拍攝日期 (2020/05/04)	
			
回報資訊			
權責單位	臺中市太平區公所	查報日期	2020/07/16
土地使用類型	非都市用地	土地使用分區	一般農業區
查證結果	違規	變異類型	新增建物
內容描述	鋼架 施工中		
現地照片			




## 變異類型—移除建物

第 10906 期全國區域變異（編號 10210906002）查證回報成果

變異點資訊			
變遷期別	10906 期	監測類型	全國區域
變異點編號	10210906002	圖幅資訊	9420-2-097 牛稠溪
參考地籍	北園段 260 號	變異點面積	596.49 平方公尺
中心點坐標	E:190861.00 N:2600511.00		
前期衛星影像 (SPOT7) 拍攝日期 (2020/04/08)		後期衛星影像 (SPOT7) 拍攝日期 (2020/05/04)	
			
回報資訊			
權責單位	嘉義市西區公所	查報日期	2020/06/23
土地使用類型	都市用地	土地使用分區	農業區
查證結果	違規	變異類型	移除建物
內容描述	原有違規建物部分拆除整地		
現地照片			

## 變異類型—新增水域




第 10906 期全國區域變異（編號 G0710906029）查證回報成果

變異點資訊			
變遷期別	10906 期	監測類型	全國區域
變異點編號	G0710906029	圖幅資訊	9722-2-022 五結
參考地籍	五結段 695 號	變異點面積	6199.47 平方公尺
中心點坐標	E:329073.00 N:2730766.00		
前期衛星影像 (SPOT6) 拍攝日期 (2020/03/07)		後期衛星影像 (SPOT7) 拍攝日期 (2020/05/03)	
			
回報資訊			
權責單位	宜蘭縣五結鄉公所	查報日期	2020/06/24
土地使用類型	都市用地	土地使用分區	農業區
查證結果	違規	變異類型	新增水域(漁塭或水塘)
內容描述	疑似整地現況有水塘		
現地照片			



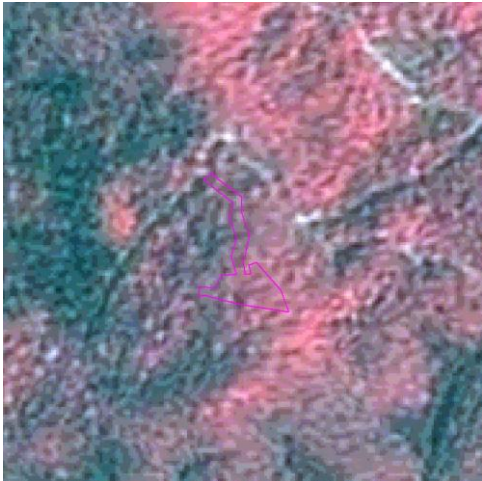


## 變異類型—移除水域

第 10906 期全國區域變異（編號 N0210906144）查證回報成果

變異點資訊			
變遷期別	10906 期	監測類型	全國區域
變異點編號	N0210906144	圖幅資訊	9421-2-058 崙尾
參考地籍	鹿崙段 1180 號	變異點面積	1814.12 平方公尺
中心點坐標	E:193164.00 N:2668016.00		
前期衛星影像 (SPOT7) 拍攝日期 (2020/04/08)		後期衛星影像 (SPOT7) 拍攝日期 (2020/05/04)	
			
回報資訊			
權責單位	彰化縣鹿港鎮公所	查報日期	2020/07/14
土地使用類型	非都市用地	土地使用分區	特定農業區
查證結果	違規	變異類型	移除水域(漁塭或水塘)
內容描述	部分堆放土石（無法判定是否廢棄物）		
現地照片			


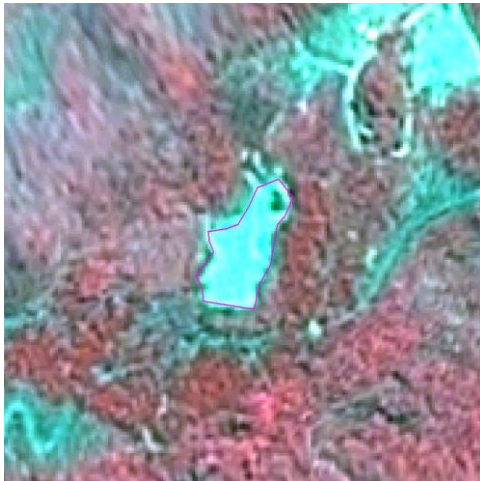
## 變異類型—整地

第 10906 期全國區域變異（編號 31110906002）查證回報成果

變異點資訊			
變遷期別	10906 期	監測類型	全國區域
變異點編號	31110906002	圖幅資訊	9722-1-004 破子寮
參考地籍	大平段破子寮小段 143-1 號	變異點面積	1188.61 平方公尺
中心點坐標	E:335671.00 N:2764183.00		
前期衛星影像 (SPOT6) 拍攝日期 (2020/03/17)		後期衛星影像 (SPOT6) 拍攝日期 (2020/05/08)	
			
回報資訊			
權責單位	羅東林區管理處臺北工 作站	查報日期	2020/07/13
土地使用類型	都市用地	土地使用分區	未登錄
查證結果	違規	變異類型	整地
內容描述	經現場勘查確實有開挖、整地及移除植被等情事，後續將依法辦理。		
現地照片	 <p>雙溪區大平段破子寮小段 143-1 地號開挖現場圖</p>		

## 變異類型—作物變化

第 10906 期全國區域變異（編號 35310906009）查證回報成果

變異點資訊			
變遷期別	10906 期	監測類型	全國區域
變異點編號	35310906009	圖幅資訊	9519-4-035 內腦寮
參考地籍	內腦寮段 29 號	變異點面積	2082.13 平方公尺
中心點坐標	E:209296.00 N:2590410.00		
前期衛星影像 (SPOT7) 拍攝日期 (2020/03/01)		後期衛星影像 (SPOT7) 拍攝日期 (2020/05/04)	
			
回報資訊			
權責單位	嘉義林區管理處觸口工作站	查報日期	2020/07/08
土地使用類型	非都市用地	土地使用分區	森林區
查證結果	違規	變異類型	作物變化
內容描述	<p>經查該地係位於方文所承租之大埔事業區第 151 林班租地造林圖 133 號地號內，因自行移除違規作物茶樹，補植羅漢松、板栗等林木及栽植生薑導致變異，案經本處觸口工作站 109.7.9 嘉觸字第 1095503513 號函，限承租人 1 個月移除生薑並補植苗木完成造林有案。</p>		

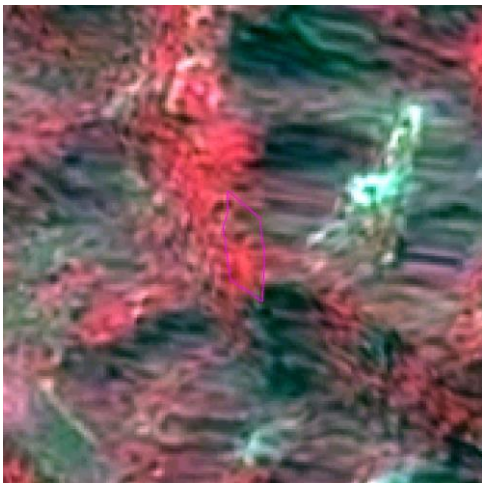
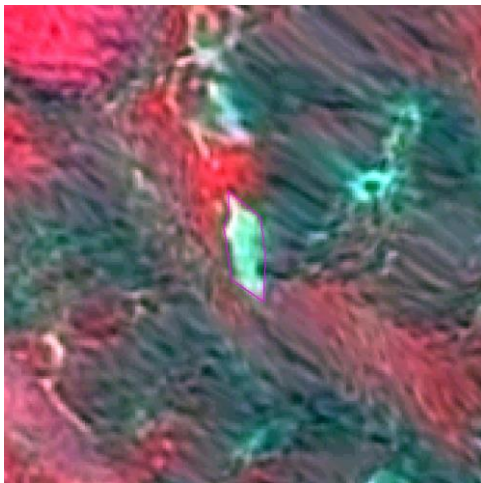

現地照片



補植林木及種植生薑




## 變異類型—自然植被改變

第 10906 期全國區域變異（編號 35410906001）查證回報成果

變異點資訊			
變遷期別	10906 期	監測類型	全國區域
變異點編號	35410906001	圖幅資訊	9419-2-060 坑內
參考地籍	坑內段 22 號	變異點面積	884.68 平方公尺
中心點坐標	E:198618.00 N:2556327.00		
前期衛星影像 (SPOT7) 拍攝日期 (2020/03/01) 		後期衛星影像 (SPOT6) 拍攝日期 (2020/05/05) 	
回報資訊			
權責單位	嘉義林區管理處玉井工 作站	查報日期	2020/07/06
土地使用類型	非都市用地	土地使用分區	森林區
查證結果	違規	變異類型	自然植被改變
內容描述	遭不明人士墾殖麻竹，將依森林保護辦理第 9 條規定續處		
現地照片	玉井事業區第 29 林班變異點現場相片 97 座標 X199446Y2556120  現場照片		




## 變異類型—傾倒廢棄物、土

第 10906 期全國區域變異（編號 H0210906017）查證回報成果

變異點資訊			
變遷期別	10906 期	監測類型	全國區域
變異點編號	H0210906017	圖幅資訊	9622-4-050 九座寮
參考地籍	瑞源段 1139 號	變異點面積	1739.08 平方公尺
中心點坐標	E:274642.00 N:2752163.00		
前期衛星影像 (SPOT6) 拍攝日期 (2020/03/26)		後期衛星影像 (SPOT6) 拍攝日期 (2020/05/10)	
			
回報資訊			
權責單位	桃園市大溪區公所	查報日期	2020/07/20
土地使用類型	非都市用地	土地使用分區	一般農業區
查證結果	違規	變異類型	傾倒廢棄物、土
內容描述	並回填來源不明土方，土方中夾雜磚、水泥塊、柏油塊等廢棄物，已通報鈞局在案(桃市溪農字第 1090011934 號)		
現地照片			
	05		

## 變異類型—其它

第 10906 期全國區域變異（編號 J0610906026）查證回報成果

變異點資訊			
變遷期別	10906 期	監測類型	全國區域
變異點編號	J0610906026	圖幅資訊	9622-4-043 四湖尾
參考地籍	八德段 1503 號	變異點面積	668.25 平方公尺
中心點坐標	E:257252.00 N:2753373.00		
前期衛星影像 (SPOT7) 拍攝日期 (2020/02/14)		後期衛星影像 (SPOT6) 拍攝日期 (2020/05/10)	
			
回報資訊			
權責單位	新竹縣湖口鄉公所	查報日期	2020/06/29
土地使用類型	非都市用地	土地使用分區	特定農業區
查證結果	違規	變異類型	其他
內容描述	該筆地號上疑似堆置未知來源土石方，現場並放置一個貨櫃屋。		
現地照片			




## 10907 期違規變異點查報紀錄

各期不同變異類型的違規查報紀錄之代表案例






## 變異類型—新增建物

第 10907 期全國區域變異（編號 L0110907019）查證回報成果

變異點資訊			
變遷期別	10907 期	監測類型	全國區域
變異點編號	L0110907019	圖幅資訊	9521-4-089 后豐大橋
參考地籍	東湳北段 166-3 號	變異點面積	1546.49 平方公尺
中心點坐標	E:221966.00 N:2685797.00		
前期衛星影像 (SPOT7) 拍攝日期 (2020/05/04)		後期衛星影像 (SPOT7) 拍攝日期 (2020/06/04)	
			
回報資訊			
權責單位	臺中市豐原區公所	查報日期	2020/07/22
土地使用類型	非都市用地	土地使用分區	特定農業區
查證結果	違規	變異類型	新增建物
內容描述	新建工廠		
現地照片			




## 變異類型—新增水域

第 10907 期全國區域變異（編號 P0310907059）查證回報成果

變異點資訊			
變遷期別	10907 期	監測類型	全國區域
變異點編號	P0310907059	圖幅資訊	9420-2-019 三塊厝
參考地籍	過溪子段 4723-1 號	變異點面積	7010.75 平方公尺
中心點坐標	E:196237.00 N:2623424.00		
前期衛星影像 (SPOT7) 拍攝日期 (2020/04/08)		後期衛星影像 (SPOT7) 拍攝日期 (2020/06/04)	
			
回報資訊			
權責單位	雲林縣虎尾鎮公所	查報日期	2020/07/29
土地使用類型	都市用地	土地使用分區	農業區
查證結果	違規	變異類型	新增水域(漁塭或水塘)
內容描述	該變異點現地為養鴨場，經查無核准農業用地作農業設施容許使用同意書在案。		
現地照片	 <p style="text-align: center;">養鴨場</p>		




## 變異類型—移除水域

第 10907 期全國區域變異（編號 S0810907011）查證回報成果

變異點資訊			
變遷期別	10907 期	監測類型	全國區域
變異點編號	S0810907011	圖幅資訊	9417-1-007 汕尾
參考地籍	中汕段 69 號	變異點面積	8691.84 平方公尺
中心點坐標	E:188891.00 N:2487344.00		
前期衛星影像 (SPOT7) 拍攝日期 (2020/05/02)		後期衛星影像 (SPOT6) 拍攝日期 (2020/06/05)	
			
回報資訊			
權責單位	高雄市林園區公所	查報日期	2020/08/07
土地使用類型	都市用地	土地使用分區	農業區
查證結果	違規	變異類型	移除水域(魚塭或水塘)
內容描述	魚塭填平		
現地照片			




## 變異類型—整地

第 10907 期全國區域變異（編號 G0910907016）查證回報成果

變異點資訊			
變遷期別	10907 期	監測類型	全國區域
變異點編號	G0910907016	圖幅資訊	9722-2-053 新城
參考地籍	武荖坑段 956-1 號	變異點面積	6191.48 平方公尺
中心點坐標	E:331531.00 N:2723057.00		
前期衛星影像 (SPOT7) 拍攝日期 (2020/05/03)		後期衛星影像 (SPOT6) 拍攝日期 (2020/06/05)	
			
回報資訊			
權責單位	宜蘭縣蘇澳鎮公所	查報日期	2020/07/22
土地使用類型	非都市用地	土地使用分區	風景區
查證結果	違規	變異類型	整地
內容描述	巡查時發現疑似開挖整地、違規鋪設水泥及堆置營建廢棄物，已於 109/6/24 通報宜蘭縣政府。		
現地照片	 <p style="text-align: center;">疑似開挖整地</p>		




## 變異類型—作物變化

第 10907 期全國區域變異（編號 T1310907127）查證回報成果

變異點資訊			
變遷期別	10907 期	監測類型	全國區域
變異點編號	T1310907127	圖幅資訊	9518-3-033 建興村
參考地籍	大興段 693-1 號	變異點面積	330.46 平方公尺
中心點坐標	E:206239.00 N:2506818.00		
前期衛星影像 (SPOT7) 拍攝日期 (2020/04/08)		後期衛星影像 (SPOT6) 拍攝日期 (2020/06/05)	
			
回報資訊			
權責單位	屏東縣內埔鄉公所	查報日期	2020/07/23
土地使用類型	非都市用地	土地使用分區	一般農業區
查證結果	違規	變異類型	作物變化
內容描述	該筆土地現雜草叢生無種植作物(荒地)		
現地照片			



## 變異類型—道路變化

第 10907 期全國區域變異（編號 U0310907008）查證回報成果

變異點資訊			
變遷期別	10907 期	監測類型	全國區域
變異點編號	U0310907008	圖幅資訊	9619-1-064 棣芬
參考地籍	哈拉灣段 1238 號	變異點面積	623.75 平方公尺
中心點坐標	E:283321.00 N:2580704.00		
前期衛星影像 (SPOT6) 拍攝日期 (2020/03/07)		後期衛星影像 (SPOT6) 拍攝日期 (2020/06/05)	
			
回報資訊			
權責單位	花蓮縣玉里鎮公所	查報日期	2020/07/23
土地使用類型	非都市用地	土地使用分區	特定農業區
查證結果	違規	變異類型	道路變化
內容描述	鋪設水泥道路		
現地照片			




## 變異類型—採礦變化

第 10907 期全國區域變異（編號 K1610907008）查證回報成果

變異點資訊			
變遷期別	10907 期	監測類型	全國區域
變異點編號	K1610907008	圖幅資訊	9521-1-072 石壁坑
參考地籍	大埔園段 88 號	變異點面積	4830.75 平方公尺
中心點坐標	E:227978.00 N:2690584.00		
前期衛星影像 (SPOT7) 拍攝日期 (2020/05/04)		後期衛星影像 (SPOT6) 拍攝日期 (2020/06/05)	
			
回報資訊			
權責單位	苗栗縣卓蘭鎮公所	查報日期	2020/07/24
土地使用類型	非都市用地	土地使用分區	特定農業區
查證結果	違規	變異類型	採礦變化
內容描述	農地堆置砂石。		
現地照片			

## 變異類型—傾倒廢棄物、土



第 10907 期全國區域變異（編號 K1010907020）查證回報成果

變異點資訊			
變遷期別	10907 期	監測類型	全國區域
變異點編號	K1010907020	圖幅資訊	9522-2-045 造橋
參考地籍	藤坪段 1160-3 號	變異點面積	384.93 平方公尺
中心點坐標	E:237229.00 N:2725522.00		
前期衛星影像 (SPOT6) 拍攝日期 (2020/03/26)		後期衛星影像 (SPOT6) 拍攝日期 (2020/06/05)	
			
回報資訊			
權責單位	苗栗縣頭份市公所	查報日期	2020/07/22
土地使用類型	非都市用地	土地使用分區	特定農業區
查證結果	違規	變異類型	傾倒廢棄物、土
內容描述	該土地上堆有不明土石方		
現地照片			



## 變異類型—其它

第 10907 期全國區域變異（編號 U0210907015）查證回報成果




變異點資訊			
變遷期別	10907 期	監測類型	全國區域
變異點編號	U0210907015	圖幅資訊	9620-2-037 光復
參考地籍	新庄段 229 號	變異點面積	1723.65 平方公尺
中心點坐標	E:292512.00 N:2617732.00		
前期衛星影像 (SPOT7) 拍攝日期 (2020/05/03)		後期衛星影像 (SPOT6) 拍攝日期 (2020/06/05)	
			
回報資訊			
權責單位	花蓮縣光復鄉公所	查報日期	2020/07/22
土地使用類型	都市用地	土地使用分區	農業區
查證結果	違規	變異類型	其他
內容描述	鋪設碎石及覆蓋黑網		
現地照片	 <p style="text-align: center;">鋪設碎石</p>		

## 10908 期違規變異點查報紀錄

各期不同變異類型的違規查報紀錄之代表案例




## 變異類型—新增建物

第 10908 期全國區域變異（編號 N2210908019）查證回報成果

變異點資訊			
變遷期別	10908 期	監測類型	全國區域
變異點編號	N2210908019	圖幅資訊	9420-1-059 陸嘉
參考地籍	振興段 454-3 號	變異點面積	384.99 平方公尺
中心點坐標	E:195435.00 N:2640342.00		
前期衛星影像 (SPOT7) 拍攝日期 (2020/04/08)		後期衛星影像 (SPOT7) 拍攝日期 (2020/06/23)	
			
回報資訊			
權責單位	彰化縣埤頭鄉公所	查報日期	2020/09/15
土地使用類型	非都市用地	土地使用分區	特定農業區
查證結果	違規	變異類型	新增建物
內容描述	本宗地上有 1 棟未合法申請之新增建物，面積約 150 平方公尺，並有未申請之固定設施圍籬。		
現地照片			

## 變異類型—移除建物

第 10908 期全國區域變異（編號 T0510908013）查證回報成果

變異點資訊			
變遷期別	10908 期	監測類型	全國區域
變異點編號	T0510908013	圖幅資訊	9418-2-049 公館里
參考地籍	社上段 615 號	變異點面積	955.68 平方公尺
中心點坐標	E:195356.00 N:2503157.00		
前期衛星影像 (SPOT7) 拍攝日期 (2020/04/20)		後期衛星影像 (SPOT7) 拍攝日期 (2020/06/18)	
			
回報資訊			
權責單位	屏東縣萬丹鄉公所	查報日期	2020/09/21
土地使用類型	非都市用地	土地使用分區	特定農業區
查證結果	違規	變異類型	移除建物
內容描述	堆置瓦礫及廢棄物、未拆除完的房屋一棟		
現地照片			




## 變異類型—新增水域

第 10908 期全國區域變異（編號 K0210908011）查證回報成果

變異點資訊			
變遷期別	10908 期	監測類型	全國區域
變異點編號	K0210908011	圖幅資訊	9521-4-047 山柑
參考地籍	玉山段 1485.1485-1 號	變異點面積	1653.93 平方公尺
中心點坐標	E:216367.00 N:2699177.00		
前期衛星影像 (SPOT6) 拍攝日期 (2020/04/09)		後期衛星影像 (SPOT7) 拍攝日期 (2020/07/05)	
			
回報資訊			
權責單位	苗栗縣苑裡鎮公所	查報日期	2020/09/07
土地使用類型	非都市用地	土地使用分區	特定農業區
查證結果	違規	變異類型	新增水域(漁塭或水塘)
內容描述	新增水域		
現地照片			




## 變異類型—移除水域

第 10908 期全國區域變異（編號 S0810908008）查證回報成果

變異點資訊			
變遷期別	10908 期	監測類型	全國區域
變異點編號	S0810908008	圖幅資訊	9417-1-007 汕尾
參考地籍	中汕段 83 號	變異點面積	3463.82 平方公尺
中心點坐標	E:188915.00 N:2487472.00		
前期衛星影像 (SPOT7) 拍攝日期 (2020/05/02)		後期衛星影像 (SPOT7) 拍攝日期 (2020/06/18)	
			
回報資訊			
權責單位	高雄市林園區公所	查報日期	2020/09/04
土地使用類型	都市用地	土地使用分區	農業區
查證結果	違規	變異類型	移除水域(魚塭或水塘)
內容描述	魚塭填平,整地		
現地照片			




## 變異類型—整地

第 10908 期全國區域變異（編號 H1210908021）查證回報成果

變異點資訊			
變遷期別	10908 期	監測類型	全國區域
變異點編號	H1210908021	圖幅資訊	9623-3-075 樹林子
參考地籍	忠孝段 41 號	變異點面積	4826.12 平方公尺
中心點坐標	E:262278.00 N:2773854.00		
前期衛星影像 (SPOT6) 拍攝日期 (2020/05/15)		後期衛星影像 (SPOT6) 拍攝日期 (2020/07/01)	
			
回報資訊			
權責單位	桃園市觀音區公所	查報日期	2020/10/27
土地使用類型	非都市用地	土地使用分區	一般農業區
查證結果	違規	變異類型	整地
內容描述	現場整地、疑似填土等使用		
現地照片			

## 變異類型—作物變化


第 10908 期全國區域變異（編號 N2210908018）查證回報成果

變異點資訊			
變遷期別	10908 期	監測類型	全國區域
變異點編號	N2210908018	圖幅資訊	9420-1-059 陸嘉
參考地籍	嘉和段 104 號	變異點面積	885.64 平方公尺
中心點坐標	E:194991.00 N:2639445.00		
前期衛星影像 (SPOT7) 拍攝日期 (2020/04/08)		後期衛星影像 (SPOT7) 拍攝日期 (2020/06/23)	
			
回報資訊			
權責單位	彰化縣埤頭鄉公所	查報日期	2020/09/09
土地使用類型	非都市用地	土地使用分區	特定農業區
查證結果	違規	變異類型	作物變化
內容描述	現況有合法農舍 1 棟，領有(83)埤鄉建字第 8337 號使用執照，面積為 138.6 平方公尺，另有新增之未合法申請建物，面積約 310 平方公尺，其餘面積現況一半種苗木，一半未種植。		
現地照片			



## 變異類型—傾倒廢棄物、土

第 10908 期全國區域變異（編號 W0410908016）查證回報成果

變異點資訊			
變遷期別	10908 期	監測類型	全國區域
變異點編號	W0410908016	圖幅資訊	9021-1-034 后湖
參考地籍	后垵段 579 號	變異點面積	2772 平方公尺
中心點坐標	E:634692.00 N:2701214.00		
前期衛星影像 (SPOT6) 拍攝日期 (2020/03/03)		後期衛星影像 (SPOT7) 拍攝日期 (2020/07/05)	
			
回報資訊			
權責單位	金門縣金寧鄉公所	查報日期	2020/08/24
土地使用類型	都市用地	土地使用分區	農業區
查證結果	違規	變異類型	傾倒廢棄物、土
內容描述	現地堆置土石方，將陳報主管機關金門縣政府核處。		
現地照片			

## 變異類型—其它

第 10908 期全國區域變異（編號 U0510908022）查證回報成果

變異點資訊			
變遷期別	10908 期	監測類型	全國區域
變異點編號	U0510908022	圖幅資訊	9720-4-003 慶豐
參考地籍	太昌段 2179-2 號	變異點面積	2293.1 平方公尺
中心點坐標	E:306696.00 N:2653801.00		
前期衛星影像 (SPOT6) 拍攝日期 (2020/02/22)		後期衛星影像 (SPOT6) 拍攝日期 (2020/06/12)	
			
回報資訊			
權責單位	花蓮縣吉安鄉公所	查報日期	2020/08/31
土地使用類型	都市用地	土地使用分區	
查證結果	違規	變異類型	其他
內容描述	地上放置大型工地設施，大型機具		
現地照片			
	現場照片 2		

## 10909 期違規變異點查報紀錄

各期不同變異類型的違規查報紀錄之代表案例

## 變異類型—新增建物

第 10909 期全國區域變異（編號 J0910909015）查證回報成果

變異點資訊			
變遷期別	10909 期	監測類型	全國區域
變異點編號	J0910909015	圖幅資訊	9622-4-031 瑞興
參考地籍	崁頭段 1216、1216-3、2046 號	變異點面積	474.86 平方公尺
中心點坐標	E:250594.00 N:2756042.00		
前期衛星影像 (SPOT6) 拍攝日期 (2020/05/15) 		後期衛星影像 (SPOT7) 拍攝日期 (2020/07/12) 	
回報資訊			
權責單位	新竹縣新豐鄉公所	查報日期	2020/10/06
土地使用類型	非都市用地	土地使用分區	特定農業區
查證結果	違規	變異類型	新增建物
內容描述	本筆土地四周興建鐵皮圍牆、興建鐵皮屋及貨櫃屋，地面已鋪設柏油及水泥地面，其違規地號擴及崁頭段 1216-3、2046 地號。		

現地照片



## 變異類型—移除建物

第 10909 期全國區域變異（編號 S2010909069）查證回報成果

變異點資訊			
變遷期別	10909 期	監測類型	全國區域
變異點編號	S2010909069	圖幅資訊	9418-1-050 旗尾
參考地籍	旗尾段二小段 2027 號	變異點面積	874.93 平方公尺
中心點坐標	E:197652.00 N:2530798.00		
前期衛星影像 (SPOT6) 拍攝日期 (2020/05/05)		後期衛星影像 (SPOT7) 拍攝日期 (2020/08/07)	
			
回報資訊			
權責單位	高雄市旗山區公所	查報日期	2020/09/22
土地使用類型	非都市用地	土地使用分區	特定農業區
查證結果	違規	變異類型	移除建物
內容描述	現地有波浪板、水泥鋪面，內部放置原建物之鋼骨設施。		
現地照片			


## 變異類型—新增水域

第 10909 期全國區域變異（編號 J0610909016）查證回報成果

變異點資訊			
變遷期別	10909 期	監測類型	全國區域
變異點編號	J0610909016	圖幅資訊	9622-4-033 下四湖
參考地籍	長嶺段 854 號	變異點面積	3199.1 平方公尺
中心點坐標	E:255757.00 N:2755073.00		
前期衛星影像 (SPOT6) 拍攝日期 (2020/03/26)		後期衛星影像 (SPOT7) 拍攝日期 (2020/07/12)	
			
回報資訊			
權責單位	新竹縣湖口鄉公所	查報日期	2020/09/29
土地使用類型	非都市用地	土地使用分區	特定農業區
查證結果	違規	變異類型	新增水域(漁塭或水塘)
內容描述	違規地點包含 852 地號，該二筆地號範圍內有貨櫃屋、水泥建物搭建樓梯及遮雨棚，並有部分水泥路面及大小水池各一。		
現地照片			

## 變異類型—移除水域

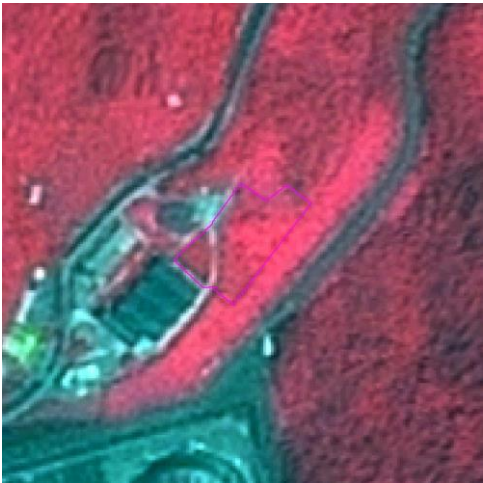

第 10909 期全國區域變異（編號 S2010909093）查證回報成果

變異點資訊			
變遷期別	10909 期	監測類型	全國區域
變異點編號	S2010909093	圖幅資訊	9518-4-021 中隘
參考地籍	大林段 1148 號	變異點面積	3000.87 平方公尺
中心點坐標	E:199326.00 N:2538466.00		
前期衛星影像 (SPOT6) 拍攝日期 (2020/05/05)		後期衛星影像 (SPOT7) 拍攝日期 (2020/08/07)	
			
回報資訊			
權責單位	高雄市旗山區公所	查報日期	2020/09/23
土地使用類型	非都市用地	土地使用分區	特定農業區
查證結果	違規	變異類型	移除水域(漁塭或水塘)
內容描述	現地勘查有水坑回填情形，惟回填土方疑似建築廢棄土方。		
現地照片			




## 變異類型—整地

第 10909 期全國區域變異（編號 G0910909018）查證回報成果

變異點資訊			
變遷期別	10909 期	監測類型	全國區域
變異點編號	G0910909018	圖幅資訊	9722-2-064 蘇澳
參考地籍	白米甕段 127 號	變異點面積	2719.21 平方公尺
中心點坐標	E:335676.00 N:2719690.00		
前期衛星影像 (SPOT6) 拍攝日期 (2020/06/05)		後期衛星影像 (SPOT6) 拍攝日期 (2020/07/13)	
			
回報資訊			
權責單位	宜蘭縣蘇澳鎮公所	查報日期	2020/09/24
土地使用類型	非都市用地	土地使用分區	一般農業區
查證結果	違規	變異類型	整地
內容描述	現場有怪手開挖土坑並堆置廢棄木材，左側有土坡開挖、鋪設水泥、架設立柱。		
現地照片	 <p style="text-align: center;">現場照片</p>		

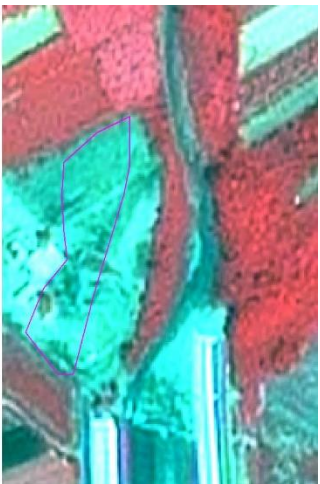
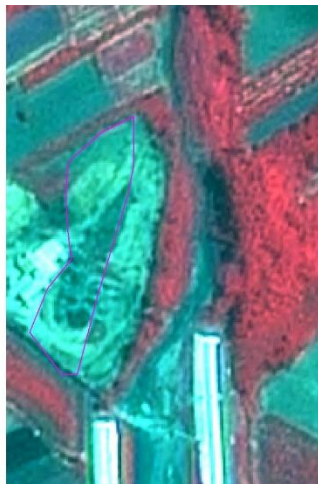

## 變異類型—道路變化

第 10909 期全國區域變異（編號 S2010909070）查證回報成果

變異點資訊			
變遷期別	10909 期	監測類型	全國區域
變異點編號	S2010909070	圖幅資訊	9418-1-050 旗尾
參考地籍	旗尾段二小段 2087 號	變異點面積	295.03 平方公尺
中心點坐標	E:197555.00 N:2530737.00		
前期衛星影像 (SPOT6) 拍攝日期 (2020/05/05)		後期衛星影像 (SPOT7) 拍攝日期 (2020/08/07)	
			
回報資訊			
權責單位	高雄市旗山區公所	查報日期	2020/09/22
土地使用類型	非都市用地	土地使用分區	特定農業區
查證結果	違規	變異類型	道路變化
內容描述	現地有水泥鋪面道路和鐵網門，因鐵門上鎖無法入內察看，內部疑似有房屋一幢。		
現地照片			




## 變異類型—採礦變化

第 10909 期全國區域變異（編號 P0110909089）查證回報成果

變異點資訊			
變遷期別	10909 期	監測類型	全國區域
變異點編號	P0110909089	圖幅資訊	9520-3-031 板橋
參考地籍	石牛溪段 1397 號	變異點面積	9967.97 平方公尺
中心點坐標	E:199006.00 N:2618519.00		
前期衛星影像 (SPOT7) 拍攝日期 (2020/06/04) 		後期衛星影像 (SPOT6) 拍攝日期 (2020/08/01) 	
回報資訊			
權責單位	雲林縣斗六市公所	查報日期	2020/09/24
土地使用類型	非都市用地	土地使用分區	特定農業區
查證結果	違規	變異類型	採礦變化
內容描述	地貌改變		
現地照片			




## 變異類型—自然植被改變

第 10909 期全國區域變異（編號 R0910909065）查證回報成果

變異點資訊			
變遷期別	10909 期	監測類型	全國區域
變異點編號	R0910909065	圖幅資訊	9419-2-014 烏山頭
參考地籍	六甲段 1449 號	變異點面積	1739.34 平方公尺
中心點坐標	E:182888.00 N:2569168.00		
前期衛星影像 (SPOT6) 拍攝日期 (2020/05/05)		後期衛星影像 (SPOT6) 拍攝日期 (2020/08/01)	
			
回報資訊			
權責單位	臺南市六甲區公所	查報日期	2020/10/23
土地使用類型	都市用地	土地使用分區	
查證結果	違規	變異類型	自然植被改變
內容描述	地坪為混凝土、堆大量土堆		
現地照片	 <p style="text-align: center;">六甲段 1449 地號</p>		

## 變異類型—傾倒廢棄物、土

第 10909 期全國區域變異（編號 T1210909107）查證回報成果

變異點資訊			
變遷期別	10909 期	監測類型	全國區域
變異點編號	T1210909107	圖幅資訊	9518-3-064 五溝村
參考地籍	佳和段 752 號	變異點面積	1827.86 平方公尺
中心點坐標	E:207800.00 N:2498204.00		
前期衛星影像 (SPOT6) 拍攝日期 (2020/06/12)		後期衛星影像 (SPOT7) 拍攝日期 (2020/08/07)	
			
回報資訊			
權責單位	屏東縣萬巒鄉公所	查報日期	2020/10/06
土地使用類型	非都市用地	土地使用分區	一般農業區
查證結果	違規	變異類型	傾倒廢棄物、土
內容描述	傾倒建築廢材		
現地照片			

## 變異類型—其它

第 10909 期全國區域變異（編號 L0810909022）查證回報成果




變異點資訊			
變遷期別	10909 期	監測類型	全國區域
變異點編號	L0810909022	圖幅資訊	9521-4-069 五崁腳
參考地籍	新公館段 837 號	變異點面積	337.5 平方公尺
中心點坐標	E:221816.00 N:2691673.00		
前期衛星影像 (SPOT6) 拍攝日期 (2020/06/15)		後期衛星影像 (SPOT6) 拍攝日期 (2020/08/06)	
			
回報資訊			
權責單位	臺中市后里區公所	查報日期	2020/10/14
土地使用類型	非都市用地	土地使用分區	特定農業區
查證結果	違規	變異類型	其他
內容描述	堆置鐵材等物品		
現地照片			

## 10910 期違規變異點查報紀錄

各期不同變異類型的違規查報紀錄之代表案例

## 變異類型—新增建物

第 10910 期全國區域變異（編號 J0510910009）查證回報成果

變異點資訊			
變遷期別	10910 期	監測類型	全國區域
變異點編號	J0510910009	圖幅資訊	9522-1-058 崁頂
參考地籍	貓兒錠段拔子窟小段 595 號	變異點面積	1195.33 平方公尺
中心點坐標	E:244366.00 N:2751159.00		
前期衛星影像 (SPOT7) 拍攝日期 (2020/07/12)		後期衛星影像 (SPOT7) 拍攝日期 (2020/08/21)	
			
回報資訊			
權責單位	新竹縣竹北市公所	查報日期	2020/11/20
土地使用類型	非都市用地	土地使用分區	特定農業區
查證結果	違規	變異類型	新增建物
內容描述	新增鐵皮屋一棟及整地		
現地照片			



## 變異類型—移除建物

第 10910 期全國區域變異（編號 D0610910051）查證回報成果

變異點資訊			
變遷期別	10910 期	監測類型	全國區域
變異點編號	D0610910051	圖幅資訊	9419-3-066 學甲寮
參考地籍	學中段 235 號	變異點面積	435.7 平方公尺
中心點坐標	E:160855.00 N:2553428.00		
前期衛星影像 (SPOT6) 拍攝日期 (2020/05/05) 		後期衛星影像 (SPOT6) 拍攝日期 (2020/08/29) 	
回報資訊			
權責單位	臺南市安南區公所	查報日期	2020/10/27
土地使用類型	都市用地	土地使用分區	農業區
查證結果	違規	變異類型	移除建物
內容描述	經現場勘查，現況為建物移除後剩餘混凝土塊等情形，但其合法性有待確認。		
現地照片			




## 變異類型—新增水域

第 10910 期全國區域變異（編號 F2710910007）查證回報成果

變異點資訊			
變遷期別	10910 期	監測類型	全國區域
變異點編號	F2710910007	圖幅資訊	9623-2-009 公埔子
參考地籍	屯山段 170 號	變異點面積	727.7 平方公尺
中心點坐標	E:295845.00 N:2792106.00		
前期衛星影像 (SPOT6) 拍攝日期 (2020/06/05)		後期衛星影像 (SPOT7) 拍攝日期 (2020/08/21)	
			
回報資訊			
權責單位	新北市淡水區公所	查報日期	2020/11/06
土地使用類型	非都市用地	土地使用分區	特定農業區
查證結果	違規	變異類型	新增水域(漁塭或水塘)
內容描述	有水槽及棚架		
現地照片			


## 變異類型—移除水域

第 10910 期全國區域變異（編號 R1310910035）查證回報成果

變異點資訊			
變遷期別	10910 期	監測類型	全國區域
變異點編號	R1310910035	圖幅資訊	9419-3-048 檳榔林
參考地籍	中州段 1313、1314、 1315、1337、1338、 1339 號	變異點面積	4437.87 平方公尺
中心點坐標	E:166421.00 N:2559091.00		
前期衛星影像 (SPOT6) 拍攝日期 (2020/07/18) 		後期衛星影像 (SPOT6) 拍攝日期 (2020/09/08) 	
回報資訊			
權責單位	臺南市西港區公所	查報日期	2020/11/05
土地使用類型	非都市用地	土地使用分區	特定農業區
查證結果	違規	變異類型	移除水域(漁塭或水塘)
內容描述	原為漁塭，現有機具未經申請核准填土施作中。		
現地照片	 <p>中州段 1313、1314 地號</p>		

## 變異類型—整地

第 10910 期全國區域變異（編號 N0910910099）查證回報成果

變異點資訊			
變遷期別	10910 期	監測類型	全國區域
變異點編號	N0910910099	圖幅資訊	9421-2-059 下犁
參考地籍	建興段 192-5 號	變異點面積	4433.23 平方公尺
中心點坐標	E:196084.00 N:2668682.00		
前期衛星影像 (SPOT7) 拍攝日期 (2020/06/02)		後期衛星影像 (SPOT7) 拍攝日期 (2020/09/09)	
			
回報資訊			
權責單位	彰化縣線西鄉公所	查報日期	2020/10/20
土地使用類型	非都市用地	土地使用分區	特定農業區
查證結果	違規	變異類型	整地
內容描述	該筆土地現況疑似與鄰近土地共用，現場有填土整地，疑似另有它用，全部未依法做農業使用。		
現地照片			




## 變異類型—作物變化

第 10910 期全國區域變異（編號 L0610910002）查證回報成果

變異點資訊			
變遷期別	10910 期	監測類型	全國區域
變異點編號	L0610910002	圖幅資訊	9521-3-002 大莊
參考地籍	和平段 600 號	變異點面積	1020.41 平方公尺
中心點坐標	E:201923.00 N:2680127.00		
前期衛星影像 (SPOT7) 拍攝日期 (2020/05/04)		後期衛星影像 (SPOT7) 拍攝日期 (2020/09/09)	
			
回報資訊			
權責單位	臺中市梧棲區公所	查報日期	2020/11/06
土地使用類型	都市用地	土地使用分區	
查證結果	違規	變異類型	作物變化
內容描述	除草		
現地照片			




## 變異類型—道路變化

第 10910 期全國區域變異（編號 N0210910117）查證回報成果

變異點資訊			
變遷期別	10910 期	監測類型	全國區域
變異點編號	N0210910117	圖幅資訊	9421-2-069 頭崙埔
參考地籍	永安段 3799 號	變異點面積	184.8 平方公尺
中心點坐標	E:194234.00 N:2664102.00		
前期衛星影像 (SPOT6) 拍攝日期 (2020/08/06)		後期衛星影像 (SPOT7) 拍攝日期 (2020/09/09)	
			
回報資訊			
權責單位	彰化縣鹿港鎮公所	查報日期	2020/11/16
土地使用類型	非都市用地	土地使用分區	特定農業區
查證結果	違規	變異類型	道路變化
內容描述	1.土地現況：水溝上鋪設水泥地一塊。 2.該地號目前查無建、使執照。		
現地照片	 <p>水溝上鋪設水泥地一塊。</p>		



## 變異類型—採礦變化

第 10910 期全國區域變異（編號 S2110910114）查證回報成果

變異點資訊			
變遷期別	10910 期	監測類型	全國區域
變異點編號	S2110910114	圖幅資訊	9519-3-096 土壠
參考地籍	龍興段 609 號	變異點面積	5062.33 平方公尺
中心點坐標	E:212478.00 N:2544858.00		
前期衛星影像 (SPOT7) 拍攝日期 (2020/06/18)		後期衛星影像 (SPOT6) 拍攝日期 (2020/08/29)	
			
回報資訊			
權責單位	高雄市六龜區公所	查報日期	2020/11/05
土地使用類型	非都市用地	土地使用分區	一般農業區
查證結果	違規	變異類型	採礦變化
內容描述	疑似砂石場及堆放機具		
現地照片			

## 變異類型—自然植被改變

第 10910 期全國區域變異（編號 T2110910100）查證回報成果

變異點資訊			
變遷期別	10910 期	監測類型	全國區域
變異點編號	T2110910100	圖幅資訊	9517-4-012 新埤
參考地籍	昌北段 967 號	變異點面積	395.3 平方公尺
中心點坐標	E:203171.00 N:2484605.00		
前期衛星影像 (SPOT6) 拍攝日期 (2020/05/05)		後期衛星影像 (SPOT6) 拍攝日期 (2020/09/08)	
			
回報資訊			
權責單位	屏東縣佳冬鄉公所	查報日期	2020/11/06
土地使用類型	非都市用地	土地使用分區	一般農業區
查證結果	違規	變異類型	自然植被改變
內容描述	變異點土地上有未依規定申請的工作設施		
現地照片			






## 變異類型—傾倒廢棄物、土

第 10910 期全國區域變異（編號 R3110910068）查證回報成果

變異點資訊			
變遷期別	10910 期	監測類型	全國區域
變異點編號	R3110910068	圖幅資訊	9419-3-080 三崁店
參考地籍	正北段 353 號	變異點面積	2245.55 平方公尺
中心點坐標	E:172928.00 N:2550483.00		
前期衛星影像 (SPOT6) 拍攝日期 (2020/06/17)	後期衛星影像 (SPOT6) 拍攝日期 (2020/09/08)		
			
回報資訊			
權責單位	臺南市永康區公所	查報日期	2020/11/02
土地使用類型	都市用地	土地使用分區	農業區
查證結果	違規	變異類型	傾倒廢棄物、土
內容描述	堆置砂石及處理營建廢棄物		
現地照片	 <p style="text-align: center;">現況照 3</p>		

## 變異類型—其他

第 10910 期全國區域變異（編號 Q1310910024）查證回報成果




變異點資訊			
變遷期別	10910 期	監測類型	全國區域
變異點編號	Q1310910024	圖幅資訊	9419-1-027 柳林
參考地籍	柳新段 554 號	變異點面積	3178.91 平方公尺
中心點坐標	E:189010.00 N:2592151.00		
前期衛星影像 (SPOT6) 拍攝日期 (2020/07/22)		後期衛星影像 (SPOT7) 拍攝日期 (2020/09/04)	
			
回報資訊			
權責單位	嘉義縣水上鄉公所	查報日期	2020/11/30
土地使用類型	非都市用地	土地使用分區	一般農業區
查證結果	違規	變異類型	其他
內容描述	堆置土石及貨櫃屋		
現地照片			

## 10911 期違規變異點查報紀錄

各期不同變異類型的違規查報紀錄之代表案例




## 變異類型—新增建物

第 10911 期全國區域變異（編號 F1710911002）查證回報成果

變異點資訊			
變遷期別	10911 期	監測類型	全國區域
變異點編號	F1710911002	圖幅資訊	9622-1-015 阿四坑
參考地籍	西園段 991 號	變異點面積	1156.26 平方公尺
中心點坐標	E:287353.00 N:2761120.00		
前期衛星影像 (SPOT7) 拍攝日期 (2020/07/19)		後期衛星影像 (SPOT7) 拍攝日期 (2020/09/23)	
			
回報資訊			
權責單位	新北市樹林區公所	查報日期	2020/11/23
土地使用類型	非都市用地	土地使用分區	一般農業區
查證結果	違規	變異類型	新增建物
內容描述	新增建物、水泥鋪面		
現地照片	 <p>新增建物、水泥鋪面</p>		

## 變異類型—移除建物

第 10911 期全國區域變異（編號 T0910911037）查證回報成果

變異點資訊			
變遷期別	10911 期	監測類型	全國區域
變異點編號	T0910911037	圖幅資訊	9418-1-080 中和村
參考地籍	瀾力肚段 942 號	變異點面積	1695.93 平方公尺
中心點坐標	E:196832.00 N:2524555.00		
前期衛星影像 (SPOT6) 拍攝日期 (2020/06/05)		後期衛星影像 (SPOT7) 拍攝日期 (2020/10/05)	
			
回報資訊			
權責單位	屏東縣里港鄉公所	查報日期	2020/12/01
土地使用類型	非都市用地	土地使用分區	一般農業區
查證結果	違規	變異類型	移除建物
內容描述	現地為荒廢之作業廠房		
現地照片			




## 變異類型—新增水域

第 10911 期全國區域變異（編號 N2510911071）查證回報成果

變異點資訊			
變遷期別	10911 期	監測類型	全國區域
變異點編號	N2510911071	圖幅資訊	9420-1-056 鹿寮
參考地籍	竹林段 1396 號	變異點面積	4518.27 平方公尺
中心點坐標	E:187868.00 N:2640245.00		
前期衛星影像 (SPOT7) 拍攝日期 (2020/06/04)		後期衛星影像 (SPOT6) 拍攝日期 (2020/10/06)	
			
回報資訊			
權責單位	彰化縣竹塘鄉公所	查報日期	2020/11/24
土地使用類型	非都市用地	土地使用分區	特定農業區
查證結果	違規	變異類型	新增水域(漁塭或水塘)
內容描述	109 年 11 月 18 日上午會勘，現場有空地及戲水池。		
現地照片			

## 變異類型—移除水域

第 10911 期全國區域變異（編號 Q0210911037）查證回報成果

變異點資訊			
變遷期別	10911 期	監測類型	全國區域
變異點編號	Q0210911037	圖幅資訊	9419-1-041 龜佛山
參考地籍	牛挑灣段松梅小段 383 號	變異點面積	3275.3 平方公尺
中心點坐標	E:173502.00 N:2588679.00		
前期衛星影像 (SPOT7) 拍攝日期 (2020/06/04)		後期衛星影像 (SPOT6) 拍攝日期 (2020/10/06)	
			
回報資訊			
權責單位	嘉義縣朴子市公所	查報日期	2020/12/02
土地使用類型	非都市用地	土地使用分區	特定農業區
查證結果	違規	變異類型	移除水域(漁塭或水塘)
內容描述	該地號與 381、381-1 及 382 地號原為水域，現有填土情形。		
現地照片			

## 變異類型—整地


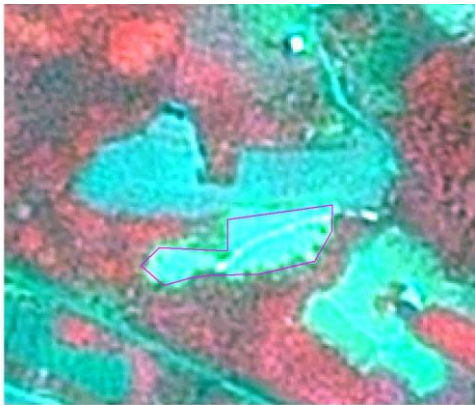

第 10911 期全國區域變異（編號 H1010911012）查證回報成果

變異點資訊			
變遷期別	10911 期	監測類型	全國區域
變異點編號	H1010911012	圖幅資訊	9622-4-028 宋屋
參考地籍	高雙段 1307 號	變異點面積	5471.99 平方公尺
中心點坐標	E:268771.00 N:2760249.00		
前期衛星影像 (SPOT7) 拍攝日期 (2020/08/21)		後期衛星影像 (SPOT6) 拍攝日期 (2020/09/22)	
			
回報資訊			
權責單位	桃園市平鎮區公所	查報日期	2020/11/24
土地使用類型	都市用地	土地使用分區	農業區
查證結果	違規	變異類型	整地
內容描述	鋪設水泥地，堆置鋼筋材料。		
現地照片			



## 變異類型—道路變化

第 10911 期全國區域變異（編號 M0510911043）查證回報成果

變異點資訊			
變遷期別	10911 期	監測類型	全國區域
變異點編號	M0510911043	圖幅資訊	9520-1-063 大坪
參考地籍	柴橋頭段洞角小段 218 號	變異點面積	3794.16 平方公尺
中心點坐標	E:229736.00 N:2635730.00		
前期衛星影像 (SPOT7) 拍攝日期 (2020/07/24)		後期衛星影像 (SPOT6) 拍攝日期 (2020/10/01)	
			
回報資訊			
權責單位	南投縣集集鎮公所	查報日期	2020/11/23
土地使用類型	非都市用地	土地使用分區	一般農業區
查證結果	違規	變異類型	道路變化
內容描述	現場鋪設水泥農路		
現地照片	 <p style="text-align: center;">照片 2</p>		




## 變異類型—採礦變化

第 10911 期全國區域變異（編號 M0510911045）查證回報成果

變異點資訊			
變遷期別	10911 期	監測類型	全國區域
變異點編號	M0510911045	圖幅資訊	9520-1-072 溪埔仔
參考地籍	文昌段 923 號	變異點面積	705.35 平方公尺
中心點坐標	E:228576.00 N:2635460.00		
前期衛星影像 (SPOT7) 拍攝日期 (2020/07/24)		後期衛星影像 (SPOT6) 拍攝日期 (2020/09/29)	
			
回報資訊			
權責單位	南投縣集集鎮公所	查報日期	2020/11/23
土地使用類型	非都市用地	土地使用分區	一般農業區
查證結果	違規	變異類型	採礦變化
內容描述	現場作砂石場使用		
現地照片	 <p style="text-align: center;">照片 2</p>		

## 變異類型—自然植被改變

第 10911 期全國區域變異（編號 N2510911056）查證回報成果

變異點資訊			
變遷期別	10911 期	監測類型	全國區域
變異點編號	N2510911056	圖幅資訊	9420-1-047 原斗
參考地籍	面前厝段 155-3 號	變異點面積	930.65 平方公尺
中心點坐標	E:189773.00 N:2641661.00		
前期衛星影像 (SPOT6) 拍攝日期 (2020/07/20)		後期衛星影像 (SPOT6) 拍攝日期 (2020/10/06)	
			
回報資訊			
權責單位	彰化縣竹塘鄉公所	查報日期	2020/11/24
土地使用類型	非都市用地	土地使用分區	特定農業區
查證結果	違規	變異類型	自然植被改變
內容描述	109 年 11 月 18 日上午會勘，現場有水泥鋪面及曬場。		
現地照片			


## 變異類型—傾倒廢棄物、土

第 10911 期全國區域變異（編號 H0610911028）查證回報成果

變異點資訊			
變遷期別	10911 期	監測類型	全國區域
變異點編號	H0610911028	圖幅資訊	9623-3-076 大崙尾
參考地籍	潮音段 1016 號	變異點面積	7800.74 平方公尺
中心點坐標	E:265058.00 N:2773941.00		
前期衛星影像 (SPOT7) 拍攝日期 (2020/09/04)		後期衛星影像 (SPOT7) 拍攝日期 (2020/09/23)	
			
回報資訊			
權責單位	桃園市大園區公所	查報日期	2020/11/25
土地使用類型	非都市用地	土地使用分區	一般農業區
查證結果	違規	變異類型	傾倒廢棄物、土
內容描述	砂石車及挖土機填入土石方		
現地照片			

## 變異類型—其他

第 10911 期全國區域變異（編號 H0510911046）查證回報成果



變異點資訊			
變遷期別	10911 期	監測類型	全國區域
變異點編號	H0510911046	圖幅資訊	9623-2-062 山腳
參考地籍	南崁廟口段山鼻子小段 52 號	變異點面積	3319.92 平方公尺
中心點坐標	E:279252.00 N:2774753.00		
前期衛星影像 (SPOT7) 拍攝日期 (2020/08/21) 		後期衛星影像 (SPOT6) 拍攝日期 (2020/09/22) 	
回報資訊			
權責單位	桃園市蘆竹區公所	查報日期	2020/11/26
土地使用類型	非都市用地	土地使用分區	一般農業區
查證結果	違規	變異類型	其他
內容描述	放置鐵皮貨櫃及雜物		
現地照片			

## 10912 期違規變異點查報紀錄

各期不同變異類型的違規查報紀錄之代表案例




## 變異類型—新增建物

第 10912 期全國區域變異（編號 R2110912027）查證回報成果

變異點資訊			
變遷期別	10912 期	監測類型	全國區域
變異點編號	R2110912027	圖幅資訊	9419-3-069 六塊寮
參考地籍	港口段 2359 號	變異點面積	1295.61 平方公尺
中心點坐標	E:169522.00 N:2554798.00		
前期衛星影像 (SPOT6) 拍攝日期 (2020/10/04)		後期衛星影像 (SPOT6) 拍攝日期 (2020/10/27)	
			
回報資訊			
權責單位	臺南市安定區公所	查報日期	2020/12/04
土地使用類型	非都市用地	土地使用分區	特定農業區
查證結果	違規	變異類型	新增建物
內容描述	蓋有 1 間遮陽棚		
現地照片			

## 變異類型—移除建物

第 10912 期全國區域變異（編號 M0210912029）查證回報成果

變異點資訊			
變遷期別	10912 期	監測類型	全國區域
變異點編號	M0210912029	圖幅資訊	9521-2-099 福興
參考地籍	史港段 192 號	變異點面積	930.27 平方公尺
中心點坐標	E:245148.00 N:2656746.00		
前期衛星影像 (SPOT7) 拍攝日期 (2020/07/12)		後期衛星影像 (SPOT6) 拍攝日期 (2020/10/20)	
			
回報資訊			
權責單位	南投縣埔里鎮公所	查報日期	2020/12/10
土地使用類型	非都市用地	土地使用分區	特定農業區
查證結果	違規	變異類型	移除建物
內容描述	原建築物部分拆除，有水泥鋪面、堆置石塊、建材、土方等，查無建使照資料。		
現地照片			





## 變異類型—新增水域

第 10912 期全國區域變異（編號 Q0810912015）查證回報成果

變異點資訊			
變遷期別	10912 期	監測類型	全國區域
變異點編號	Q0810912015	圖幅資訊	9420-2-082 港尾寮
參考地籍	六斗段 568 號	變異點面積	2507.8 平方公尺
中心點坐標	E:176096.00 N:2604482.00		
前期衛星影像 (SPOT6) 拍攝日期 (2020/10/06)		後期衛星影像 (SPOT6) 拍攝日期 (2020/10/20)	
			
回報資訊			
權責單位	嘉義縣六腳鄉公所	查報日期	2020/12/08
土地使用類型	非都市用地	土地使用分區	一般農業區
查證結果	違規	變異類型	新增水域(漁塭或水塘)
內容描述	現地有水泥結構的水塘		
現地照片			

## 變異類型—移除水域

第 10912 期全國區域變異（編號 S1810912010）查證回報成果




變異點資訊			
變遷期別	10912 期	監測類型	全國區域
變異點編號	S1810912010	圖幅資訊	9418-4-090 彌陀
參考地籍	彌海段 901-2 號	變異點面積	2575.08 平方公尺
中心點坐標	E:171491.00 N:2519939.00		
<p>前期衛星影像 (SPOT7) 拍攝日期 (2020/10/05)</p> 		<p>後期衛星影像 (SPOT7) 拍攝日期 (2020/11/02)</p> 	
回報資訊			
權責單位	高雄市彌陀區公所	查報日期	2020/12/04
土地使用類型	都市用地	土地使用分區	
查證結果	違規	變異類型	移除水域(漁塭或水塘)
內容描述	漁塭填土		

現地照片



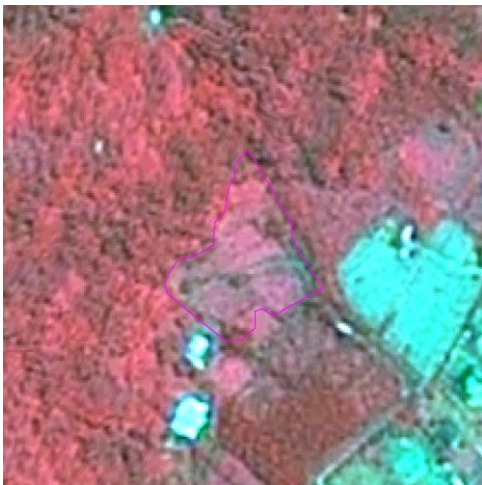


## 變異類型—整地

第 10912 期全國區域變異（編號 10110912002）查證回報成果

變異點資訊			
變遷期別	10912 期	監測類型	全國區域
變異點編號	10110912002	圖幅資訊	9623-2-040 中青學
參考地籍	大屯段二小段 136 號	變異點面積	2129.26 平方公尺
中心點坐標	E:300073.00 N:2782926.00		
前期衛星影像 (SPOT7) 拍攝日期 (2020/08/21)		後期衛星影像 (SPOT6) 拍攝日期 (2020/10/27)	
			
回報資訊			
權責單位	陽明山國家公園管理處	查報日期	2020/12/11
土地使用類型	都市用地	土地使用分區	第四種一般管制區
查證結果	違規	變異類型	整地
內容描述	原現地屬竹木雜林，經本處巡查人員於 12 月 4 日會勘，現地竹木已被砍除，雜草清除，並種植山茶苗。本處於 109 年 12 月 10 日營陽企字第 1091005151 號函發會勘通知土地所有權人到場陳述意見，後依現況依法辦理。		
現地照片	 <p>現場已種植山茶苗木</p>		



## 變異類型—作物變化

第 10912 期全國區域變異（編號 30310912001）查證回報成果

變異點資訊			
變遷期別	10912 期	監測類型	全國區域
變異點編號	30310912001	圖幅資訊	9521-2-084 國姓
參考地籍	黑樹林段 4 號	變異點面積	6813.67 平方公尺
中心點坐標	E:233645.00 N:2659875.00		
前期衛星影像 (SPOT7) 拍攝日期 (2020/09/04)		後期衛星影像 (SPOT6) 拍攝日期 (2020/10/20)	
			
回報資訊			
權責單位	南投林區管理處臺中工作站	查報日期	2020/12/17
土地使用類型	非都市用地	土地使用分區	森林區
查證結果	違規	變異類型	作物變化
內容描述	查該地現植果樹，經第一版航照判釋部分有耕作事實，擬依 110 年 4 月開辦之濫墾地補辦清理規定辦理。		
現地照片	 <p style="text-align: center;">現地栽植果樹</p>		




## 變異類型—河道變化

第 10912 期全國區域變異（編號 T1610912099）查證回報成果

變異點資訊			
變遷期別	10912 期	監測類型	全國區域
變異點編號	T1610912099	圖幅資訊	9517-4-054 枋寮
參考地籍	隆山段 694 號	變異點面積	5112.08 平方公尺
中心點坐標	E:207999.00 N:2474552.00		
前期衛星影像 (SPOT7) 拍攝日期 (2020/10/05)		後期衛星影像 (SPOT7) 拍攝日期 (2020/11/02)	
			
回報資訊			
權責單位	屏東縣枋寮鄉公所	查報日期	2021/01/08
土地使用類型	都市用地	土地使用分區	都市計畫區
查證結果	違規	變異類型	河道變化
內容描述	地貌改變相當明顯，已無水體狀態，目前堆置廢棄土也填滿整片水體面積，現場勘查推定疑似違規利用。		
現地照片	 <p style="text-align: center;">現勘照片-3</p>		




## 變異類型—自然植被改變

第 10912 期全國區域變異（編號 T2110912092）查證回報成果

變異點資訊			
變遷期別	10912 期	監測類型	全國區域
變異點編號	T2110912092	圖幅資訊	9517-4-022 新埔
參考地籍	新埔段 1256 號	變異點面積	795.34 平方公尺
中心點坐標	E:202100.00 N:2482477.00		
前期衛星影像 (SPOT7) 拍攝日期 (2020/10/05)		後期衛星影像 (SPOT7) 拍攝日期 (2020/11/02)	
			
回報資訊			
權責單位	屏東縣佳冬鄉公所	查報日期	2021/01/07
土地使用類型	非都市用地	土地使用分區	一般農業區
查證結果	違規	變異類型	自然植被改變
內容描述	變異點土地使用情形與土地編定使用地類別不符		
現地照片			

## 變異類型—傾倒廢棄物、土




第 10912 期全國區域變異（編號 H0610912049）查證回報成果

變異點資訊			
變遷期別	10912 期	監測類型	全國區域
變異點編號	H0610912049	圖幅資訊	9623-3-067 潮音
參考地籍	潮音段 643 號	變異點面積	4154.03 平方公尺
中心點坐標	E:265520.00 N:2774449.00		
前期衛星影像 (SPOT7) 拍攝日期 (2020/08/21)		後期衛星影像 (SPOT6) 拍攝日期 (2020/10/25)	
			
回報資訊			
權責單位	桃園市大園區公所	查報日期	2020/12/10
土地使用類型	非都市用地	土地使用分區	一般農業區
查證結果	違規	變異類型	傾倒廢棄物、土
內容描述	砂石車、挖土機填入、挖翻及堆置土石方		
現地照片			



## 變異類型—其他

第 10912 期全國區域變異（編號 U0310912003）查證回報成果

變異點資訊			
變遷期別	10912 期	監測類型	全國區域
變異點編號	U0310912003	圖幅資訊	9619-1-072 客城
參考地籍	源城段 501 號	變異點面積	1160.54 平方公尺
中心點坐標	E:280609.00 N:2579175.00		
前期衛星影像 (SPOT7) 拍攝日期 (2020/09/18)		後期衛星影像 (SPOT7) 拍攝日期 (2020/11/02)	
			
回報資訊			
權責單位	花蓮縣玉里鎮公所	查報日期	2020/12/11
土地使用類型	非都市用地	土地使用分區	特定農業區
查證結果	違規	變異類型	其他
內容描述	1. 旨案土地玉里鎮源城段 501 地號，曾於 107 年申請農業資材室(107 年 2 月 5 日玉里鎮農字第 1070002383 號)經審查符合規定核發同意書。惟案地除部分土地供農作及施設農業資材室外，餘約 2/3 土地皆填土供大型車輛、機械停置使用。		
現地照片			

# 各期農舍變異點查報成果

農舍變異點查報成果統計

	查證成果	期別												總計
		10901	10902	10903	10904	10905	10906	10907	10908	10909	10910	10911	10912	
已回報變異點數	合法	6	21	10	15	16	17	7	5	5	8	9	5	124
	違規	6	6	2	3	5	3	1	0	4	21	5	3	59
	無法辨識 變異點位置	0	0	0	0	0	0	0	0	0	0	0	0	0
	無法 現場查驗	0	0	0	0	0	0	0	0	0	0	0	0	0
	不屬其 管轄範圍	0	0	0	0	0	0	0	0	0	0	0	0	0
	總計	12	27	12	18	21	20	8	5	9	29	14	8	183
違規發現率	50%	22.2%	16.7%	16.7%	23.8%	15%	12.5%	0%	44.4%	72.4%	35.7%	37.5%	32.2% (平均)	




資料統計至 110 年 01 月 19 日

## 10901 期農舍違規變異點查報紀錄

各期不同變異類型的違規查報紀錄之代表案例




## 變異類型—新增建物

第 10901 期全國區域變異（編號 N1210901139）查證回報成果

變異點資訊			
變遷期別	10901 期	監測類型	全國區域
變異點編號	N1210901139	圖幅資訊	9421-2-090 秀水
參考地籍	埔崙段 445 號	變異點面積	1954.78 平方公尺
中心點坐標	E:197716.61 N:2658061.46		
前期衛星影像 (SPOT7) 拍攝日期 (2019/09/01)		後期衛星影像 (SPOT6) 拍攝日期 (2019/11/17)	
			
回報資訊			
權責單位	彰化縣秀水鄉公所	查報日期	2020/02/19
土地使用類型	都市用地	土地使用分區	農業區
查證結果	違規	變異類型	新增建物
農舍核准建築執照	104 府建管(建)字第 1040252473 號	使用執照號碼	107 府建管(使)字第 1070305270 號
內容描述	農舍已建築許可後，另增建建築物及圍牆，未申請建築許可		
現地照片			




## 變異類型—新增建物

第 10901 期全國區域變異（編號 Q0510901024）查證回報成果

變異點資訊			
變遷期別	10901 期	監測類型	全國區域
變異點編號	Q0510901024	圖幅資訊	9420-2-076 菁埔
參考地籍	菁埔段菁埔小段 1030 號	變異點面積	1315.78 平方公尺
中心點坐標	E:187977.46 N:2606448.06		
前期衛星影像 (SPOT7) 拍攝日期 (2019/10/28)		後期衛星影像 (SPOT6) 拍攝日期 (2019/12/08)	
			
回報資訊			
權責單位	嘉義縣民雄鄉公所	查報日期	2020/02/05
土地使用類型	非都市用地	土地使用分區	特定農業區
查證結果	違規	變異類型	新增建物
農舍核准建築執照	107 年 2 月 14 日	使用執照號碼	108 年嘉民鄉建使字第 118 號
內容描述	鐵皮屋 1 棟，有擋土牆，部分正興建綁筋階段。		
現地照片			




## 變異類型—新增建物

第 10901 期全國區域變異（編號 N1010901083）查證回報成果

變異點資訊			
變遷期別	10901 期	監測類型	全國區域
變異點編號	N1010901083	圖幅資訊	9421-2-040 草仔埔
參考地籍	興安段 947-1 號	變異點面積	3314.36 平方公尺
中心點坐標	E:197933.95 N:2672057.27		
前期衛星影像 (SPOT7) 拍攝日期 (2019/09/01)		後期衛星影像 (SPOT6) 拍攝日期 (2019/11/17)	
			
回報資訊			
權責單位	彰化縣伸港鄉公所	查報日期	2020/03/20
土地使用類型	非都市用地	土地使用分區	特定農業區
查證結果	違規	變異類型	新增建物
農舍核准建築執照	106 伸鄉建字第 5412 號	使用執照號碼	106 伸鄉建字第 12367 號
內容描述	現場有新建一棟挑高鐵皮工廠，申請農許使用同意書字號 106 伸鄉農字第 5084 號，申請農舍及農許皆違規。		
現地照片			




## 變異類型—新增建物

第 10901 期全國區域變異（編號 N1010901084）查證回報成果

變異點資訊			
變遷期別	10901 期	監測類型	全國區域
變異點編號	N1010901084	圖幅資訊	9421-2-040 草仔埔
參考地籍	定興段 899 號	變異點面積	1939.85 平方公尺
中心點坐標	E:198160.33 N:2673228.69		
前期衛星影像 (SPOT7) 拍攝日期 (2019/09/01)		後期衛星影像 (SPOT6) 拍攝日期 (2019/11/17)	
			
回報資訊			
權責單位	彰化縣伸港鄉公所	查報日期	2020/03/12
土地使用類型	非都市用地	土地使用分區	特定農業區
查證結果	違規	變異類型	新增建物
農舍核准建築執照	105 伸鄉建字第 13952 號	使用執照號碼	105 伸鄉建字第 6496 號
內容描述	興建 2 層樓高鐵皮工廠 1 棟，申請農許使用同意書字號 105 伸鄉農字第 1050005527 號，以上申請農舍或農許使用皆違規		
現地照片			

## 變異類型—作物變化




第 10901 期全國區域變異（編號 N0410901177）查證回報成果

變異點資訊			
變遷期別	10901 期	監測類型	全國區域
變異點編號	N0410901177	圖幅資訊	9520-4-051 北斗
參考地籍	舜耕段 882 號	變異點面積	4362.94 平方公尺
中心點坐標	E:199624.34 N:2640596.08		
前期衛星影像 (SPOT7) 拍攝日期 (2019/09/25)		後期衛星影像 (SPOT6) 拍攝日期 (2019/11/17)	
			
回報資訊			
權責單位	彰化縣北斗鎮公所	查報日期	2020/02/07
土地使用類型	非都市用地	土地使用分區	特定農業區
查證結果	違規	變異類型	作物變化
農舍核准建築執照	98 北鎮建字第 16273 號	使用執照號碼	99 北鎮建字第 8050 號
內容描述	一、本所於 109 年 2 月 6 日下午 16:00 實地勘查。 二、經實地勘查該土地有農舍，99 年 7 月 5 日取得自用農舍使用執照。 三、經實地勘查該土地，目前無種植農作物；有雜草、機具、水果發酵槽等。		
現地照片	 <p style="text-align: center;">機具</p>		



## 變異類型—其他

第 10901 期全國區域變異（編號 Q0510901025）查證回報成果

變異點資訊			
變遷期別	10901 期	監測類型	全國區域
變異點編號	Q0510901025	圖幅資訊	9420-2-076 菁埔
參考地籍	菁埔段菁埤小段 178 號	變異點面積	1212.58 平方公尺
中心點坐標	E:188405.10 N:2605652.29		
前期衛星影像 (SPOT7) 拍攝日期 (2019/10/28)		後期衛星影像 (SPOT6) 拍攝日期 (2019/12/08)	
			
回報資訊			
權責單位	嘉義縣民雄鄉公所	查報日期	2020/02/05
土地使用類型	非都市用地	土地使用分區	特定農業區
查證結果	違規	變異類型	其他
農舍核准建築執照	不詳	使用執照號碼	101 年嘉民鄉建使字第 172 號
內容描述	有農舍、鐵皮屋、水泥地、擋土牆		
現地照片			

## 10902 期農舍違規變異點查報紀錄

各期不同變異類型的違規查報紀錄之代表案例


## 變異類型—新增建物

第 10902 期全國區域變異（編號 M0310902003）查證回報成果

變異點資訊			
變遷期別	10902 期	監測類型	全國區域
變異點編號	M0310902003	圖幅資訊	9520-4-007 新莊
參考地籍	北投段 2 號	變異點面積	2054.07 平方公尺
中心點坐標	E:214590.00 N:2654511.00		
前期衛星影像 (SPOT7) 拍攝日期 (2019/10/21)		後期衛星影像 (SPOT6) 拍攝日期 (2020/01/08)	
			
回報資訊			
權責單位	南投縣草屯鎮公所	查報日期	2020/03/13
土地使用類型	非都市用地	土地使用分區	特定農業區
查證結果	違規	變異類型	新增建物
農舍核准建築執照	74 草鎮建(造)字第 01 號	使用執照號碼	72 草鎮建(使)字第 032 號
內容描述	本案位於草屯鎮北投段 2 地號，特定農業區農牧用地面積 1364 平方公尺，該地目前有 2 棟建物，整筆土地皆有水泥鋪面，空地作為停車場使用，且周圍有鐵製圍籬。		
現地照片			




## 變異類型—新增建物

第 10902 期全國區域變異（編號 M0310902013）查證回報成果

變異點資訊			
變遷期別	10902 期	監測類型	全國區域
變異點編號	M0310902013	圖幅資訊	9520-4-009 北勢湳
參考地籍	頂崁段 730 號	變異點面積	1227.18 平方公尺
中心點坐標	E:221578.00 N:2654378.00		
前期衛星影像 (SPOT7) 拍攝日期 (2019/09/01)		後期衛星影像 (SPOT6) 拍攝日期 (2020/01/08)	
			
回報資訊			
權責單位	南投縣草屯鎮公所	查報日期	2020/03/13
土地使用類型	非都市用地	土地使用分區	特定農業區
查證結果	違規	變異類型	新增建物
農舍核准建築執照	79 草鎮建(造)字第 11 號	使用執照號碼	79 草鎮建(使)字第 143 號
內容描述	本案位於草屯鎮頂崁段 730 地號，該地為特定農業區農牧用地，目前有增建鐵皮建物飼養雞隻。【後附本所核發使用執照參照】		
現地照片			

## 變異類型—新增建物

第 10902 期全國區域變異（編號 M0310902014）查證回報成果

變異點資訊			
變遷期別	10902 期	監測類型	全國區域
變異點編號	M0310902014	圖幅資訊	9520-4-009 北勢湳
參考地籍	新埔段 304 號	變異點面積	2269.06 平方公尺
中心點坐標	E:221984.00 N:2653449.00		
前期衛星影像 (SPOT7) 拍攝日期 (2019/09/01)		後期衛星影像 (SPOT6) 拍攝日期 (2020/01/08)	
			
回報資訊			
權責單位	南投縣草屯鎮公所	查報日期	2020/03/13
土地使用類型	非都市用地	土地使用分區	特定農業區
查證結果	違規	變異類型	新增建物
農舍核准建築執照	104 草鎮工(造)字第 71 號	使用執照號碼	106 草鎮工(使)字第 13 號
內容描述	本案位於草屯鎮新埔段 304 地號，特定農業區農牧用地面積 1874.27 平方公尺，目前該地現整地興建建築物且四周有圍牆等疑似違規使用。【後附本所核發使用執照 (100-00087 農舍及 106-00013 菇寮) 參照】		
現地照片			




## 變異類型—新增建物

第 10902 期全國區域變異（編號 M0310902015）查證回報成果

變異點資訊			
變遷期別	10902 期	監測類型	全國區域
變異點編號	M0310902015	圖幅資訊	9520-4-010 上城
參考地籍	平西段 635 號	變異點面積	396.65 平方公尺
中心點坐標	E:224518.00 N:2654735.00		
前期衛星影像 (SPOT6) 拍攝日期 (2019/11/17)		後期衛星影像 (SPOT6) 拍攝日期 (2020/01/08)	
			
回報資訊			
權責單位	南投縣草屯鎮公所	查報日期	2020/03/13
土地使用類型	非都市用地	土地使用分區	一般農業區
查證結果	違規	變異類型	新增建物
農舍核准建築執照	108 草鎮工(造)字第 00063 號	使用執照號碼	108 草鎮工(使)字第 00085 號
內容描述	本案位於草屯鎮平西段 635 地號，該地為一般農業區農牧用地，該地現狀為堆置鐵皮貨櫃且旁有鐵皮屋，疑有增建之疑。（後附本所核發使用執照參照）		
現地照片			

## 變異類型—新增建物

第 10902 期全國區域變異（編號 N1910902157）查證回報成果

變異點資訊			
變遷期別	10902 期	監測類型	全國區域
變異點編號	N1910902157	圖幅資訊	9520-4-044 崙雅
參考地籍	新山清段 574 號	變異點面積	877.68 平方公尺
中心點坐標	E:208866.00 N:2643457.00		
前期衛星影像 (SPOT6) 拍攝日期 (2019/11/17)		後期衛星影像 (SPOT6) 拍攝日期 (2020/01/08)	
			
回報資訊			
權責單位	彰化縣社頭鄉公所	查報日期	2020/03/06
土地使用類型	非都市用地	土地使用分區	特定農業區
查證結果	違規	變異類型	新增建物
農舍核准建築執照	105 年 12 月 8 日	使用執照號碼	107 社鄉建字第 0014749 號
內容描述	前方主建物為合法興建農舍，107 年 9 月 7 日取得社鄉建字第 0014749 號使用執照，後方為違法加蓋鐵皮屋。		
現地照片	 <p style="text-align: center;">建物正面照</p>		

## 變異類型—其他

第 10902 期全國區域變異（編號 H0210902038）查證回報成果

變異點資訊			
變遷期別	10902 期	監測類型	全國區域
變異點編號	H0210902038	圖幅資訊	9622-1-031 南興
參考地籍	仁愛段 913 號	變異點面積	1767.9 平方公尺
中心點坐標	E:276463.00 N:2755306.00		
前期衛星影像 (SPOT6) 拍攝日期 (2019/10/22) 		後期衛星影像 (SPOT7) 拍攝日期 (2020/01/09) 	
回報資訊			
權責單位	桃園市大溪區公所	查報日期	2020/03/26
土地使用類型	非都市用地	土地使用分區	特定農業區
查證結果	違規	變異類型	其他
農舍核准建築執照	-	使用執照號碼	(108)桃市都施使字第 溪00541號
內容描述	農舍新增圍牆、車道等水泥設施，土地回填不明來源土方，無實際農業生產事實		
現地照片			
05			





## 10903 期農舍違規變異點查報紀錄

各期不同變異類型的違規查報紀錄之代表案例

## 變異類型—傾倒廢棄物、土

第 10903 期全國區域變異（編號 H0210903023）查證回報成果

變異點資訊			
變遷期別	10903 期	監測類型	全國區域
變異點編號	H0210903023	圖幅資訊	9622-4-050 九座寮
參考地籍	瑞源段 813 號	變異點面積	2342.29 平方公尺
中心點坐標	E:275003.00 N:2752306.00		
前期衛星影像 (SPOT6) 拍攝日期 (2019/11/17)		後期衛星影像 (SPOT7) 拍攝日期 (2020/01/21)	
			
回報資訊			
權責單位	桃園市大溪區公所	查報日期	2020/04/14
土地使用類型	非都市用地	土地使用分區	一般農業區
查證結果	違規	變異類型	傾倒廢棄物、土
農舍核准建築執照	-	使用執照號碼	85 溪鎮自農使字 888 號
內容描述	農牧用地未經申請回填不明來源土方、表面混雜磚塊、水泥塊，建物搭建鐵皮棚架及水泥瀝青鋪面；本公所多次通報市府，並遭裁罰 11 萬元在案(府地用字第 1090023504 號)；違規人未停止違規行為，持續回填廢土。		



現地照片



03

## 變異類型—其他

第 10903 期全國區域變異（編號 Q0610903012）查證回報成果

變異點資訊			
變遷期別	10903 期	監測類型	全國區域
變異點編號	Q0610903012	圖幅資訊	9420-2-056 溪口
參考地籍	游厝段游東小段 692 號	變異點面積	411.44 平方公尺
中心點坐標	E:188323.00 N:2612848.00		
前期衛星影像 (SPOT6) 拍攝日期 (2020/01/08) 		後期衛星影像 (SPOT6) 拍攝日期 (2020/02/03) 	
回報資訊			
權責單位	嘉義縣溪口鄉公所	查報日期	2020/03/30
土地使用類型	非都市用地	土地使用分區	特定農業區
查證結果	違規	變異類型	其他
農舍核准建築執照	(88)嘉溪鄉建執字第 011 號	使用執照號碼	(88)嘉溪鄉建使字第 003 號
內容描述	<p>該地號上有農舍，農舍後面有鐵皮建物。農舍雖有使用執照((88)嘉溪鄉建使字 003 號)，但該鐵皮建物，本所查無核許使用證件。</p> <p>農舍旁邊鋪設水泥面積約 330 平方公尺以置放盆栽，且水泥地旁建有擋土牆，查此地號屬特定農業區農牧用地，上開水泥地和擋土牆係與農業經營無關或妨礙耕作等使用情形，已違反非都市土地使用管制規定。</p>		

現地照片

使用執照存根 (註) 中華民國政府 0003 52

申請人姓名: 謝奇志 地址: 彰化縣彰化市彰南里115號  
 姓名: 謝奇志 地址: 彰化縣彰化市彰南里115號  
 建築地點: 彰化縣彰化市彰南里115號  
 建築面積: 10.40 建築日期: 88年1月9日

樓層	樓層	樓層	樓層	樓層	樓層
第一層	第二層	第三層	第四層	第五層	第六層
10.40	5.20	5.20	5.20	5.20	5.20
10.40	5.20	5.20	5.20	5.20	5.20

建築日期: 88年1月9日  
 申請日期: 88年1月9日  
 核准日期: 88年1月9日

0000124




農舍使用執照

## 10904 期農舍違規變異點查報紀錄

各期不同變異類型的違規查報紀錄之代表案例

## 變異類型—其他

第 10904 期全國區域變異（編號 G0410904039）查證回報成果

變異點資訊			
變遷期別	10904 期	監測類型	全國區域
變異點編號	G0410904039	圖幅資訊	9722-1-082 土圍
參考地籍	壯志段 1096 號	變異點面積	1513.48 平方公尺
中心點坐標	E:329196.00 N:2741656.00		
前期衛星影像 (SPOT7) 拍攝日期 (2020/01/02)		後期衛星影像 (SPOT6) 拍攝日期 (2020/03/07)	
			
回報資訊			
權責單位	宜蘭縣壯圍鄉公所	查報日期	2020/04/30
土地使用類型	非都市用地	土地使用分區	特定農業區
查證結果	違規	變異類型	其他
農舍核准建築執照	(105)(6)(15)壯鄉工字第 06019 號	使用執照號碼	(105)(12)(26)壯鄉工字第 13150 號
內容描述	現況除農舍外，擴大填土、堆置貨櫃、鐵筒、鋁門窗、廢土磚塊...等。		
現地照片	 <p>擴大填土、堆置貨櫃、鐵筒、鋁門窗、廢土磚塊...等。</p>		

## 變異類型—新增建物




第 10904 期全國區域變異（編號 M0310904004）查證回報成果

變異點資訊			
變遷期別	10904 期	監測類型	全國區域
變異點編號	M0310904004	圖幅資訊	9520-4-007 新莊
參考地籍	北投堡段 23 號	變異點面積	1661.83 平方公尺
中心點坐標	E:214665.00 N:2653587.00		
前期衛星影像 (SPOT6) 拍攝日期 (2020/01/08)		後期衛星影像 (SPOT7) 拍攝日期 (2020/03/01)	
			
回報資訊			
權責單位	南投縣草屯鎮公所	查報日期	2020/05/16
土地使用類型	非都市用地	土地使用分區	特定農業區
查證結果	違規	變異類型	新增建物
農舍核准建築執照	97 草鎮工(造)字第 00091 號	使用執照號碼	89 草鎮工(使)字第 00036 號
內容描述	本案位於草屯鎮北投堡段 23 地號，特定農業區農牧用地面積 2817.38 平方公尺，該地現狀原建物與使用執照有異，疑有增建，其餘為翻耕後種植玉米。		
現地照片			



## 變異類型—新增建物

第 10904 期全國區域變異（編號 M0310904009）查證回報成果

變異點資訊			
變遷期別	10904 期	監測類型	全國區域
變異點編號	M0310904009	圖幅資訊	9520-4-010 上城
參考地籍	新埔段 263 號	變異點面積	321.17 平方公尺
中心點坐標	E:222164.00 N:2653555.00		
前期衛星影像 (SPOT6) 拍攝日期 (2020/02/10)		後期衛星影像 (SPOT6) 拍攝日期 (2020/03/07)	
			
回報資訊			
權責單位	南投縣草屯鎮公所	查報日期	2020/05/16
土地使用類型	非都市用地	土地使用分區	特定農業區
查證結果	違規	變異類型	新增建物
農舍核准建築執照	104 草鎮工(造)字第 00131 號	使用執照號碼	105 草鎮工(使)字第 00081 號
內容描述	本案位於草屯鎮新埔段 263 地號，特定農業區農牧用地面積 1636.35 平方公尺，該地目前有 1 棟建物，整筆土地前半為水泥鋪面，後半為玉米田，且有鐵製圍籬，疑有增建之疑。（後附本所核發使用執照參照）		
現地照片			

## 10905 期農舍違規變異點查報紀錄

各期不同變異類型的違規查報紀錄之代表案例




## 變異類型—新增建物

第 10905 期全國區域變異（編號 J0910905010）查證回報成果

變異點資訊			
變遷期別	10905 期	監測類型	全國區域
變異點編號	J0910905010	圖幅資訊	9522-1-040 新莊子
參考地籍	崁頭段 1943 號	變異點面積	739.31 平方公尺
中心點坐標	E:249666.00 N:2755350.00		
前期衛星影像 (SPOT7) 拍攝日期 (2020/01/21)		後期衛星影像 (SPOT6) 拍攝日期 (2020/03/26)	
			
回報資訊			
權責單位	新竹縣新豐鄉公所	查報日期	2020/06/02
土地使用類型	非都市用地	土地使用分區	特定農業區
查證結果	違規	變異類型	新增建物
農舍核准建築執照	(104)府使字第 742 號	使用執照號碼	(104)府使字第 742 號
內容描述	現場農地有鋪設水泥路面及興建圍牆		
現地照片			

## 變異類型—新增建物

第 10905 期全國區域變異（編號 M0310905009）查證回報成果

變異點資訊			
變遷期別	10905 期	監測類型	全國區域
變異點編號	M0310905009	圖幅資訊	9520-4-009 北勢湳
參考地籍	頂崁段 150 號	變異點面積	168.61 平方公尺
中心點坐標	E:221013.00 N:2654877.00		
前期衛星影像 (SPOT6) 拍攝日期 (2020/03/07)		後期衛星影像 (SPOT7) 拍攝日期 (2020/04/08)	
			
回報資訊			
權責單位	南投縣草屯鎮公所	查報日期	2020/06/11
土地使用類型	非都市用地	土地使用分區	特定農業區
查證結果	違規	變異類型	新增建物
農舍核准建築執照	85 投草鎮建造字第 249 號	使用執照號碼	86 投草鎮建(使)字第 205 號
內容描述	本案位於草屯鎮頂崁段 150 地號，該地為特定農業區農牧用地，該地現狀為 2 棟房舍及延伸鐵皮建物，疑有增建之情事。（後附本所核發使用執照參照）		
現地照片			


## 變異類型—其他

第 10905 期全國區域變異（編號 J0910905014）查證回報成果

變異點資訊			
變遷期別	10905 期	監測類型	全國區域
變異點編號	J0910905014	圖幅資訊	9522-1-050 員山
參考地籍	新庄子段 867 號	變異點面積	3168.21 平方公尺
中心點坐標	E:248739.00 N:2754151.00		
前期衛星影像 (SPOT7) 拍攝日期 (2020/01/21)		後期衛星影像 (SPOT6) 拍攝日期 (2020/03/26)	
			
回報資訊			
權責單位	新竹縣新豐鄉公所	查報日期	2020/06/01
土地使用類型	非都市用地	土地使用分區	特定農業區
查證結果	違規	變異類型	其他
農舍核准建築執照	(105)府使字第 88 號	使用執照號碼	(105)府使字第 88 號
內容描述	現場鋪設水泥路面及庭園造景		
現地照片			



## 變異類型—其他

第 10905 期全國區域變異（編號 M0310905003）查證回報成果

變異點資訊			
變遷期別	10905 期	監測類型	全國區域
變異點編號	M0310905003	圖幅資訊	9520-4-007 新莊
參考地籍	北投段 881 號	變異點面積	1117.65 平方公尺
中心點坐標	E:214480.00 N:2653648.00		
前期衛星影像 (SPOT7) 拍攝日期 (2020/03/01)		後期衛星影像 (SPOT7) 拍攝日期 (2020/04/08)	
			
回報資訊			
權責單位	南投縣草屯鎮公所	查報日期	2020/06/11
土地使用類型	非都市用地	土地使用分區	特定農業區
查證結果	違規	變異類型	其他
農舍核准建築執照	100 草鎮工(造)字第 00202 號	使用執照號碼	100 草鎮工(使)字第 00200 號
內容描述	本案位於草屯鎮北投段 881 地號，該地為特定農業區農牧用地，該地現狀堆置土石工程進行中。(後附本所核發使用執照參照)		
現地照片			

## 變異類型—其他

第 10905 期全國區域變異（編號 R2910905055）查證回報成果

變異點資訊			
變遷期別	10905 期	監測類型	全國區域
變異點編號	R2910905055	圖幅資訊	9418-1-002 媽祖廟
參考地籍	下湖段 540 號	變異點面積	955.42 平方公尺
中心點坐標	E:177963.00 N:2543122.00		
前期衛星影像 (SPOT7) 拍攝日期 (2020/03/01) 		後期衛星影像 (SPOT6) 拍攝日期 (2020/04/09) 	
回報資訊			
權責單位	臺南市關廟區公所	查報日期	2020/06/01
土地使用類型	非都市用地	土地使用分區	一般農業區
查證結果	違規	變異類型	其他
農舍核准建築執照	已領有使用執照	使用執照號碼	捌捌南工局〈關〉字用 農舍使字第零壹陸號
內容描述	有興建農舍。面積：230 m <sup>2</sup> 但水泥鋪面 1500 m <sup>2</sup> 沒申請。		

現地照片






## 10906 期農舍違規變異點查報紀錄

各期不同變異類型的違規查報紀錄之代表案例

## 變異類型—新增建物

第 10906 期全國區域變異（編號 J0910906019）查證回報成果




變異點資訊			
變遷期別	10906 期	監測類型	全國區域
變異點編號	J0910906019	圖幅資訊	9622-4-041 波羅汶
參考地籍	中崙段 823 號	變異點面積	2952.6 平方公尺
中心點坐標	E:250140.00 N:2754128.00		
前期衛星影像 (SPOT7) 拍攝日期 (2020/02/14)		後期衛星影像 (SPOT6) 拍攝日期 (2020/05/10)	
			
回報資訊			
權責單位	新竹縣新豐鄉公所	查報日期	2020/07/06
土地使用類型	非都市用地	土地使用分區	特定農業區
查證結果	違規	變異類型	新增建物
農舍核准建築執照	(108)府使字第 471 號	使用執照號碼	(108)府使字第 471 號
內容描述	農地內有一鐵皮屋，疑為原申請興建之資材室，又農地四周已興建高大圍牆。		

現地照片



## 變異類型—新增建物

第 10906 期全國區域變異（編號 M0310906006）查證回報成果

變異點資訊			
變遷期別	10906 期	監測類型	全國區域
變異點編號	M0310906006	圖幅資訊	9520-4-009 北勢湳
參考地籍	青宅段 1279 號	變異點面積	1205.58 平方公尺
中心點坐標	E:221290.00 N:2652539.00		
前期衛星影像 (SPOT6) 拍攝日期 (2020/03/07)		後期衛星影像 (SPOT7) 拍攝日期 (2020/05/04)	
			
回報資訊			
權責單位	南投縣草屯鎮公所	查報日期	2020/07/16
土地使用類型	非都市用地	土地使用分區	特定農業區
查證結果	違規	變異類型	新增建物
農舍核准建築執照	108 草鎮工(造)字第 00004 號	使用執照號碼	108 草鎮工(使)字第 00054 號
內容描述	本案位於本鎮新青宅段 1279 地號，特定農業區農牧用地面積 1202.91 平方公尺，該地目前有 2 棟鐵皮建築物，疑有違規增建之情事。【後附本所核發使用執照參照】		
現地照片			

## 變異類型—其他

第 10906 期全國區域變異（編號 Q0510906067）查證回報成果

變異點資訊			
變遷期別	10906 期	監測類型	全國區域
變異點編號	Q0510906067	圖幅資訊	9420-2-076 菁埔
參考地籍	菁埔段菁埔小段 226-1 號	變異點面積	663.75 平方公尺
中心點坐標	E:187962.00 N:2606265.00		
前期衛星影像 (SPOT7) 拍攝日期 (2020/04/08)		後期衛星影像 (SPOT7) 拍攝日期 (2020/05/04)	
			
回報資訊			
權責單位	嘉義縣民雄鄉公所	查報日期	2020/06/24
土地使用類型	非都市用地	土地使用分區	特定農業區
查證結果	違規	變異類型	其他
農舍核准建築執照	107 年 5 月 8 日	使用執照號碼	108 年 7 月 30 日
內容描述	有水泥圍牆及鐵網圍牆，有鐵皮車庫，圍牆內鋪設水泥地。 部分農地有種稻已收割。		
現地照片			

## 10907 期農舍違規變異點查報紀錄

各期不同變異類型的違規查報紀錄之代表案例

## 變異類型—新增建物

第 10907 期全國區域變異（編號 M0310907002）查證回報成果

變異點資訊			
變遷期別	10907 期	監測類型	全國區域
變異點編號	M0310907002	圖幅資訊	9520-4-007 新莊
參考地籍	新興段 742 號	變異點面積	366.75 平方公尺
中心點坐標	E:215624.00 N:2655034.00		
前期衛星影像 (SPOT7) 拍攝日期 (2020/05/04)		後期衛星影像 (SPOT7) 拍攝日期 (2020/06/02)	
			
回報資訊			
權責單位	南投縣草屯鎮公所	查報日期	2020/08/06
土地使用類型	非都市用地	土地使用分區	特定農業區
查證結果	違規	變異類型	新增建物
農舍核准建築執照	104 草鎮工(造)字第 00065 號	使用執照號碼	106 草鎮工(使)字第 00045 號
內容描述	本案位於本鎮新興段 742 地號，特定農業區農牧用地面積 1,848 平方公尺，該地目前有 1 棟建築物且旁有溫室棚架，疑有增建之情事。 （後附本所核發使用執照參照）		
現地照片			

## 10909 期農舍違規變異點查報紀錄

各期不同變異類型的違規查報紀錄之代表案例






## 變異類型—新增建物

第 10909 期全國區域變異（編號 J0910909006）查證回報成果

變異點資訊			
變遷期別	10909 期	監測類型	全國區域
變異點編號	J0910909006	圖幅資訊	9522-1-050 員山
參考地籍	新庄子段 867 號	變異點面積	201.88 平方公尺
中心點坐標	E:248757.00 N:2754147.00		
前期衛星影像 (SPOT6) 拍攝日期 (2020/05/15)		後期衛星影像 (SPOT7) 拍攝日期 (2020/07/12)	
			
回報資訊			
權責單位	新竹縣新豐鄉公所	查報日期	2020/10/06
土地使用類型	非都市用地	土地使用分區	特定農業區
查證結果	違規	變異類型	新增建物
農舍核准建築執照	(105)府使字第 88 號	使用執照號碼	(105)府使字第 88 號
內容描述	現場鋪設水泥路面及庭園造景		
現地照片			

## 變異類型—其他

第 10909 期全國區域變異（編號 R2410909071）查證回報成果

變異點資訊			
變遷期別	10909 期	監測類型	全國區域
變異點編號	R2410909071	圖幅資訊	9419-2-050 龜丹
參考地籍	保生段 326 號	變異點面積	688.33 平方公尺
中心點坐標	E:196401.00 N:2560822.00		
前期衛星影像 (SPOT6) 拍攝日期 (2020/05/05)		後期衛星影像 (SPOT7) 拍攝日期 (2020/08/09)	
			
回報資訊			
權責單位	臺南市楠西區公所	查報日期	2020/09/23
土地使用類型	非都市用地	土地使用分區	一般農業區
查證結果	違規	變異類型	其他
農舍核准建築執照	無取得資料	使用執照號碼	(103)南工使字第 01624 號
內容描述	農舍有使用執照，但做營業使用		
現地照片			





## 10910 期農舍違規變異點查報紀錄

各期不同變異類型的違規查報紀錄之代表案例

## 變異類型—新增建物

第 10910 期全國區域變異（編號 M0310910004）查證回報成果

變異點資訊			
變遷期別	10910 期	監測類型	全國區域
變異點編號	M0310910004	圖幅資訊	9520-4-007 新莊
參考地籍	新興段 382 號	變異點面積	1246.02 平方公尺
中心點坐標	E:216210.00 N:2654035.00		
前期衛星影像 (SPOT7) 拍攝日期 (2020/06/02)		後期衛星影像 (SPOT7) 拍攝日期 (2020/09/09)	
			
回報資訊			
權責單位	南投縣草屯鎮公所	查報日期	2020/11/30
土地使用類型	非都市用地	土地使用分區	特定農業區
查證結果	違規	變異類型	新增建物
農舍核准建築執照	(90)草鎮工造字第 100 號.108 草鎮工(造)字第 43-1 號	使用執照號碼	(91)草鎮工(使)字第 90 號.109 草鎮工(使)字第 00004 號
內容描述	本案位於草屯鎮新興段 382 地號，特定農業區農牧用地面積 1799 平方公尺，該地現況有 2 棟建物，且四周有圍牆、大門、水泥鋪面疑似違規使用。		

現地照片



## 變異類型—整地

第 10910 期全國區域變異（編號 J0910910004）查證回報成果

變異點資訊			
變遷期別	10910 期	監測類型	全國區域
變異點編號	J0910910004	圖幅資訊	9522-1-039 大莊
參考地籍	新豐段 646 號	變異點面積	3520.17 平方公尺
中心點坐標	E:246495.00 N:2757319.00		
前期衛星影像 (SPOT7) 拍攝日期 (2020/07/12)		後期衛星影像 (SPOT7) 拍攝日期 (2020/08/21)	
			
回報資訊			
權責單位	新竹縣新豐鄉公所	查報日期	2020/11/02
土地使用類型	非都市用地	土地使用分區	特定農業區
查證結果	違規	變異類型	整地
農舍核准建築執照	(106)府使字第 41 號	使用執照號碼	(106)府使字第 41 號
內容描述	本筆土地領有農舍使用執照，農舍前有鋪設水泥地面、興建圍牆及部份鐵皮屋，其餘農地為石子泥地及堆置石塊，部份農地有種植農作物，現場有挖土機，疑似有整地行為。		




現地照片





## 變異類型—其他

第 10910 期全國區域變異（編號 G0610910037）查證回報成果

變異點資訊			
變遷期別	10910 期	監測類型	全國區域
變異點編號	G0610910037	圖幅資訊	9722-2-031 順安
參考地籍	十六份新段	變異點面積	482.04 平方公尺
中心點坐標	E:328050.00 N:2729600.00		
前期衛星影像 (SPOT7) 拍攝日期 (2020/05/03)		後期衛星影像 (SPOT7) 拍攝日期 (2020/08/16)	
			
回報資訊			
權責單位	宜蘭縣羅東鎮公所	查報日期	2020/10/30
土地使用類型	非都市用地	土地使用分區	特定農業區
查證結果	違規	變異類型	其他
農舍核准建築執照	107.12.13 羅鎮工字 1070021865 號	使用執照號碼	109.01.21 羅鎮工字 1090000602 號
內容描述	農舍後方種植樹木及草皮,疑似未經許可蓋停車棚.		
現地照片			





## 10911 期農舍違規變異點查報紀錄

各期不同變異類型的違規查報紀錄之代表案例

## 變異類型—新增建物

第 10911 期全國區域變異（編號 S2010911051）查證回報成果

變異點資訊			
變遷期別	10911 期	監測類型	全國區域
變異點編號	S2010911051	圖幅資訊	9418-1-050 旗尾
參考地籍	旗尾段一小段 1567 號	變異點面積	743.36 平方公尺
中心點坐標	E:197810.00 N:2531366.00		
前期衛星影像 (SPOT7) 拍攝日期 (2020/06/18)		後期衛星影像 (SPOT7) 拍攝日期 (2020/10/05)	
			
回報資訊			
權責單位	高雄市旗山區公所	查報日期	2020/11/19
土地使用類型	非都市用地	土地使用分區	特定農業區
查證結果	違規	變異類型	新增建物
農舍核准建築執照	01132-000	使用執照號碼	(108)高市工建築使字第 00872 號
內容描述	<p>本案雖有興建農舍之使用執照，惟查該地並未做農耕使用，僅有建物(農舍)、水泥鋪面和園藝造景等，四周設置鐵絲圍網和水泥牆，似乎並非作為單純農舍使用；另外一樓樓地板面積核准為 173.75 平方公尺，惟用圖資系統面積測量工具測量結果約惟 250 平方公尺，顯有不符，但實際面積仍須經實地測繪為準。</p>		

現地照片





## 10912 期農舍違規變異點查報紀錄

各期不同變異類型的違規查報紀錄之代表案例

## 變異類型—新增建物

第 10912 期全國區域變異（編號 S2310912125）查證回報成果

變異點資訊			
變遷期別	10912 期	監測類型	全國區域
變異點編號	S2310912125	圖幅資訊	9518-4-052 五穀廟
參考地籍	龍中段 533-1 號	變異點面積	597.87 平方公尺
中心點坐標	E:202993.00 N:2530018.00		
前期衛星影像 (SPOT6) 拍攝日期 (2020/07/13) 		後期衛星影像 (SPOT6) 拍攝日期 (2020/11/01) 	
回報資訊			
權責單位	高雄市美濃區公所	查報日期	2020/12/25
土地使用類型	非都市用地	土地使用分區	特定農業區
查證結果	違規	變異類型	新增建物
農舍核准建築執照	是	使用執照號碼	(83)美鎮建字第 07507 號為舊執照
內容描述	建物重建-已興建農舍，使用執照核發日期：民國 79 年 11 月 27 日已興建農舍，使用執照核發日期：民國 83 年 7 月 8 日（權狀註記事項）建築基地地號：龍中段 533-2 地號及 533-1、533-3、533-4、533 地號。		



現地照片





## 變異類型—整地

第 10912 期全國區域變異（編號 G0610912014）查證回報成果



變異點資訊			
變遷期別	10912 期	監測類型	全國區域
變異點編號	G0610912014	圖幅資訊	9722-2-022 五結
參考地籍	新群二段 173 號	變異點面積	714.91 平方公尺
中心點坐標	E:328963.00 N:2730388.00		
前期衛星影像 (SPOT7) 拍攝日期 (2020/08/16) 		後期衛星影像 (SPOT6) 拍攝日期 (2020/10/27) 	
回報資訊			
權責單位	宜蘭縣羅東鎮公所	查報日期	2020/12/18
土地使用類型	非都市用地	土地使用分區	特定農業區
查證結果	違規	變異類型	整地
農舍核准建築執照	107.08.07 羅鎮工字 1070012932 號	使用執照號碼	108.12.09 羅鎮工字 1080020575 號
內容描述	旨揭土地係合法新建農舍，惟現況除農舍主體建物外，鋪置車道，屋後疑似蓋車庫，並有填土整地...等，疑涉違反非都市土地使用管制規則相關規定。		

現地照片



## 變異類型—其他

第 10912 期全國區域變異（編號 S2310912115）查證回報成果

變異點資訊			
變遷期別	10912 期	監測類型	全國區域
變異點編號	S2310912115	圖幅資訊	9518-4-042 中壇
參考地籍	中興段 1285 號	變異點面積	1834 平方公尺
中心點坐標	E:201654.00 N:2531091.00		
前期衛星影像 (SPOT6) 拍攝日期 (2020/07/13)		後期衛星影像 (SPOT6) 拍攝日期 (2020/11/01)	
			
回報資訊			
權責單位	高雄市美濃區公所	查報日期	2020/12/25
土地使用類型	非都市用地	土地使用分區	特定農業區
查證結果	違規	變異類型	其他
農舍核准建築執照	是	使用執照號碼	未標明
內容描述	鋪設碎石,裝設鐵製圍籬		
現地照片	