

附錄 5

變異點查報成果—中央管河川水庫

目錄

| | |
|--------------------------|-----------|
| 各期查報成果統計 | 1 |
| 10901 期查報成果..... | 4 |
| 衛星影像使用 | 5 |
| 違規變異查報紀錄 | 6 |
| 109013 期查報成果..... | 8 |
| 衛星影像使用 | 9 |
| 違規變異查報紀錄 | 10 |
| 10902 期查報成果..... | 14 |
| 衛星影像使用 | 15 |
| 違規變異查報紀錄 | 16 |
| 109023 期查報成果..... | 18 |
| 衛星影像使用 | 19 |
| 違規變異查報紀錄 | 20 |
| 10903 期查報成果..... | 22 |
| 衛星影像使用 | 23 |
| 違規變異查報紀錄 | 24 |
| 109033 期查報成果..... | 26 |
| 衛星影像使用 | 27 |
| 違規變異查報紀錄 | 28 |
| 10904 期查報成果..... | 32 |
| 衛星影像使用 | 33 |
| 109043 期查報成果..... | 34 |
| 衛星影像使用 | 35 |
| 10905 期查報成果..... | 36 |
| 衛星影像使用 | 37 |
| 違規變異查報紀錄 | 38 |

| | |
|---------------------------|-----------|
| 109053 期查報成果 | 45 |
| 衛星影像使用 | 46 |
| 違規變異查報紀錄 | 47 |
| 10906 期查報成果 | 49 |
| 衛星影像使用 | 50 |
| 違規變異查報紀錄 | 51 |
| 109063 期查報成果 | 55 |
| 衛星影像使用 | 56 |
| 違規變異查報紀錄 | 57 |
| 10907 期查報成果 | 59 |
| 衛星影像使用 | 60 |
| 109073 期查報成果 | 61 |
| 衛星影像使用 | 62 |
| 10908 期查報成果 | 63 |
| 衛星影像使用 | 64 |
| 109083 期查報成果 | 65 |
| 衛星影像使用 | 66 |
| 10909 期查報成果 | 67 |
| 衛星影像使用 | 68 |
| 違規變異查報紀錄 | 69 |
| 109093 期查報成果 | 71 |
| 衛星影像使用 | 72 |
| 違規變異查報紀錄 | 73 |
| 10910 期查報成果 | 75 |
| 衛星影像使用 | 76 |
| 109103 期查報成果 | 77 |
| 衛星影像使用 | 78 |

| | |
|--------------------------|-----------|
| 違規變異查報紀錄 | 79 |
| 10911 期查報成果..... | 81 |
| 衛星影像使用 | 82 |
| 違規變異查報紀錄 | 83 |
| 109113 期查報成果..... | 87 |
| 衛星影像使用 | 88 |
| 違規變異查報紀錄 | 89 |
| 10912 期查報成果..... | 91 |
| 衛星影像使用 | 92 |
| 違規變異查報紀錄 | 93 |
| 109123 期查報成果..... | 95 |
| 衛星影像使用 | 96 |
| 違規變異查報紀錄 | 97 |

各期查報成果統計

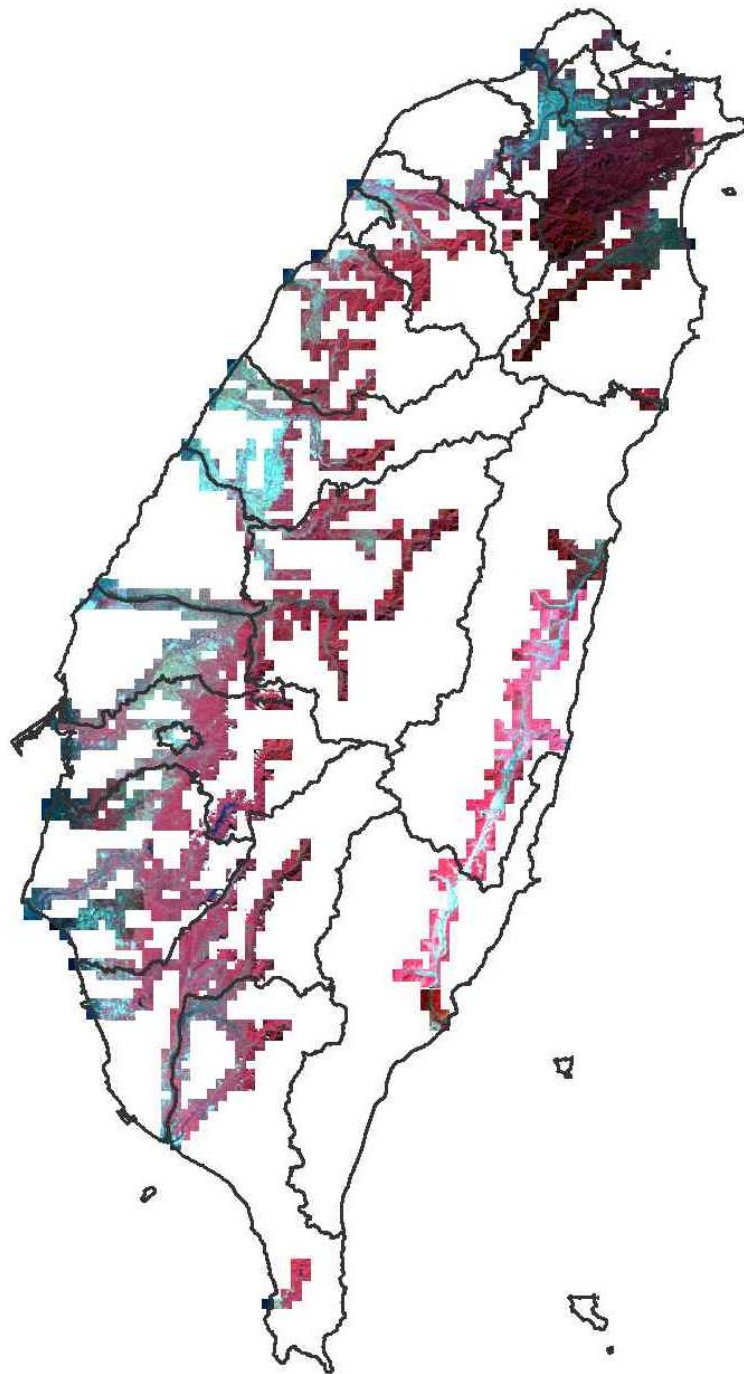
109 年度 每月 1 次 (含每 2 週 1 次) 變遷查報成果 (資料統計至 110 年 01 月 19 日)

| 變遷 期別 | 通報日期 | 變異點 (A) | 已回報 (B) | 未回報 | 回報率 (B/A) | 查證結果 | | | | |
|----------------|-----------------|------------|------------|-----|--------------|------|-----------|---------------------------|------|--------------|
| | | | | | | 合法 | 違規 (C) | 衛星監測變異點 違規發現率 (C/B) | 已知工程 | 不屬於其管 轄範圍 |
| 10901 | 109 年 01 月 22 日 | 87 | 87 | 0 | 100% | 58 | 0 | 0% | 29 | 0 |
| 109013 (高頻) | 109 年 01 月 31 日 | 138 | 138 | 0 | 100% | 74 | 1 | 0.7% | 63 | 0 |
| 10902 | 109 年 02 月 18 日 | 72 | 72 | 0 | 100% | 33 | 1 | 1.4% | 38 | 0 |
| 109023 (高頻) | 109 年 02 月 26 日 | 71 | 71 | 0 | 100% | 44 | 0 | 0% | 27 | 0 |
| 10903 | 109 年 03 月 19 日 | 69 | 69 | 0 | 100% | 34 | 1 | 1.4% | 34 | 0 |
| 109033 (高頻) | 109 年 03 月 31 日 | 125 | 125 | 0 | 100% | 65 | 2 | 1.6% | 58 | 0 |
| 10904 | 109 年 04 月 20 日 | 72 | 72 | 0 | 100% | 35 | 0 | 0% | 37 | 0 |
| 109043 (高頻) | 109 年 04 月 29 日 | 40 | 40 | 0 | 100% | 23 | 0 | 0% | 17 | 0 |
| 10905 | 109 年 05 月 19 日 | 72 | 72 | 0 | 100% | 37 | 4 | 5.6% | 31 | 0 |
| 109053 (高頻) | 109 年 05 月 27 日 | 65 | 65 | 0 | 100% | 45 | 0 | 0% | 20 | 0 |
| 10906 | 109 年 06 月 19 日 | 89 | 89 | 0 | 100% | 53 | 3 | 3.4% | 33 | 0 |
| 109063 (高頻) | 109 年 06 月 30 日 | 41 | 41 | 0 | 100% | 23 | 1 | 2.4% | 16 | 1 |
| 10907 | 109 年 07 月 17 日 | 55 | 55 | 0 | 100% | 31 | 1 | 1.8% | 23 | 0 |
| 109073 (高頻) | 109 年 07 月 29 日 | 57 | 57 | 0 | 100% | 35 | 0 | 0 | 22 | 0 |

| 變遷期別 | 通報日期 | 變異點(A) | 已回報(B) | 未回報 | 回報率(B/A) | 查證結果 | | | | |
|----------------|------------|--------|--------|-----|-------------|------|-------|---------------------------|------|--------------|
| | | | | | | 合法 | 違規(C) | 衛星監測變異點 違規發現率 (C/B) | 已知工程 | 不屬於其管 轄範圍 |
| 10908 | 109年08月18日 | 6 | 6 | 0 | 100% | 3 | 0 | 0% | 3 | 0 |
| 109083 (高頻) | 109年08月26日 | 62 | 62 | 0 | 100% | 40 | 0 | 0% | 22 | 0 |
| 10909 | 109年09月18日 | 49 | 49 | 0 | 100% | 26 | 1 | 2% | 21 | 1 |
| 109093 (高頻) | 109年09月29日 | 21 | 21 | 0 | 100% | 10 | 1 | 4.8% | 9 | 0 |
| 10910 | 109年10月16日 | 52 | 52 | 0 | 100% | 33 | 0 | 0% | 18 | 1 |
| 109103 (高頻) | 109年10月28日 | 81 | 81 | 0 | 100% | 55 | 1 | 1.2% | 24 | 0 |
| 10911 | 109年11月16日 | 60 | 60 | 0 | 100% | 31 | 2 | 3.3% | 27 | 0 |
| 109113 (高頻) | 109年11月25日 | 54 | 54 | 0 | 100% | 31 | 1 | 1.9% | 22 | 0 |
| 10912 | 109年12月04日 | 42 | 42 | 0 | 100% | 20 | 1 | 2.4% | 21 | 0 |
| 109123 (高頻) | 109年12月08日 | 121 | 121 | 0 | 100% | 65 | 1 | 0.8% | 54 | 1 |
| 總計 | | 1,601 | 1,601 | 0 | 100% | 908 | 20 | 1.2% | 669 | 4 |





10901 期查報成果


衛星影像使用



違規變異查報紀錄

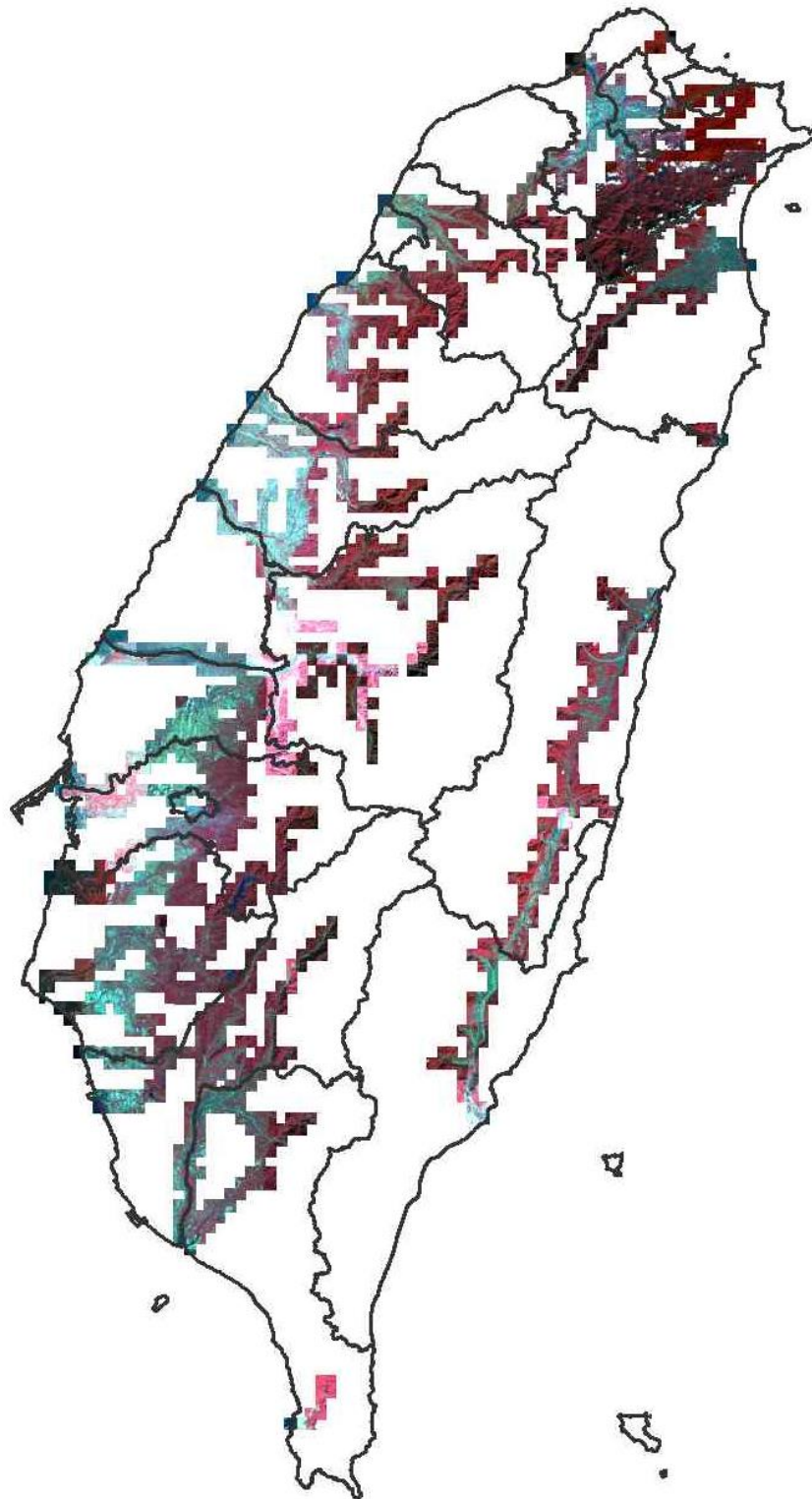
第 10901 期中央管河川水庫變異（編號 21110901008）查證回報成果

| 變異點資訊 | | | |
|---|--------------------------|--|----------------|
| 變遷期別 | 10901 期 | 監測類型 | 中央管河川水庫 |
| 變異點編號 | 21110901008 | 圖幅資訊 | 9722-4-028 水柳腳 |
| 參考地籍 | | 變異點面積 | 3631.28 平方公尺 |
| 中心點坐標 | E:318750.92 N:2759251.66 | | |
| 前期衛星影像 (SPOT6) 拍攝日期 (2019/10/22) | | 後期衛星影像 (SPOT6) 拍攝日期 (2019/11/17) | |
|  | |  | |
| 彩色航照圖 | | 電子地圖 | |
|  | |  | |
| 回報資訊 | | | |
| 權責單位 | 臺北水源特定區管理局 | 查報日期 | 2020/02/13 |
| 查證結果 | 違規 | 變異類型 | 其他 |

| | |
|------|--|
| 內容描述 | 109 年 2 月 7 日現場勘查新北市坪林區坪林段黃舉皮寮小段 25-3 地號附近 (TWD97 : X319582、Y2759048) 疑似變異地點，現況為茶園更新，本局函請坪林區公所於權責卓處。 |
| 現地照片 |  |



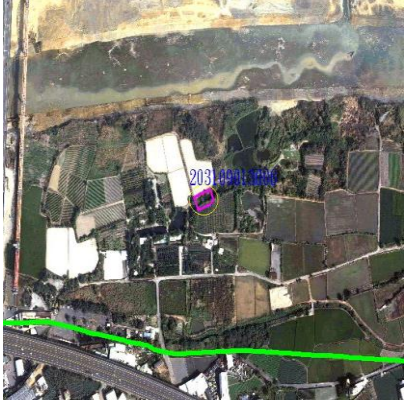

109013 期查報成果

衛星影像使用



違規變異查報紀錄





第 109013 期中央管河川水庫變異（編號 203109013006）查證回報成果

| 變異點資訊 | | | |
|---|--------------------------|--|-----------------|
| 變遷期別 | 109013 期 | 監測類型 | 中央管河川水庫 |
| 變異點編號 | 203109013006 | 圖幅資訊 | 9521-4-089 后豐大橋 |
| 參考地籍 | 東涌北 | 變異點面積 | 814.25 平方公尺 |
| 中心點坐標 | E:221474.59 N:2686253.89 | | |
| 前期衛星影像 (SPOT6) 拍攝日期 (2019/11/17) | | 後期衛星影像 (SPOT6) 拍攝日期 (2019/12/13) | |
|  | |  | |
| 彩色航照圖 | | 電子地圖 | |
|  | |  | |
| 回報資訊 | | | |
| 權責單位 | 第三河川局 | 查報日期 | 2020/02/04 |
| 查證結果 | 違規 | 變異類型 | 其他 |
| 內容描述 | 未經許可填土整地，已製作紀錄，依辦理後續事宜。 | | |

現地照片



第 109013 期中央管河川水庫變異（編號 211109013002）查證回報成果

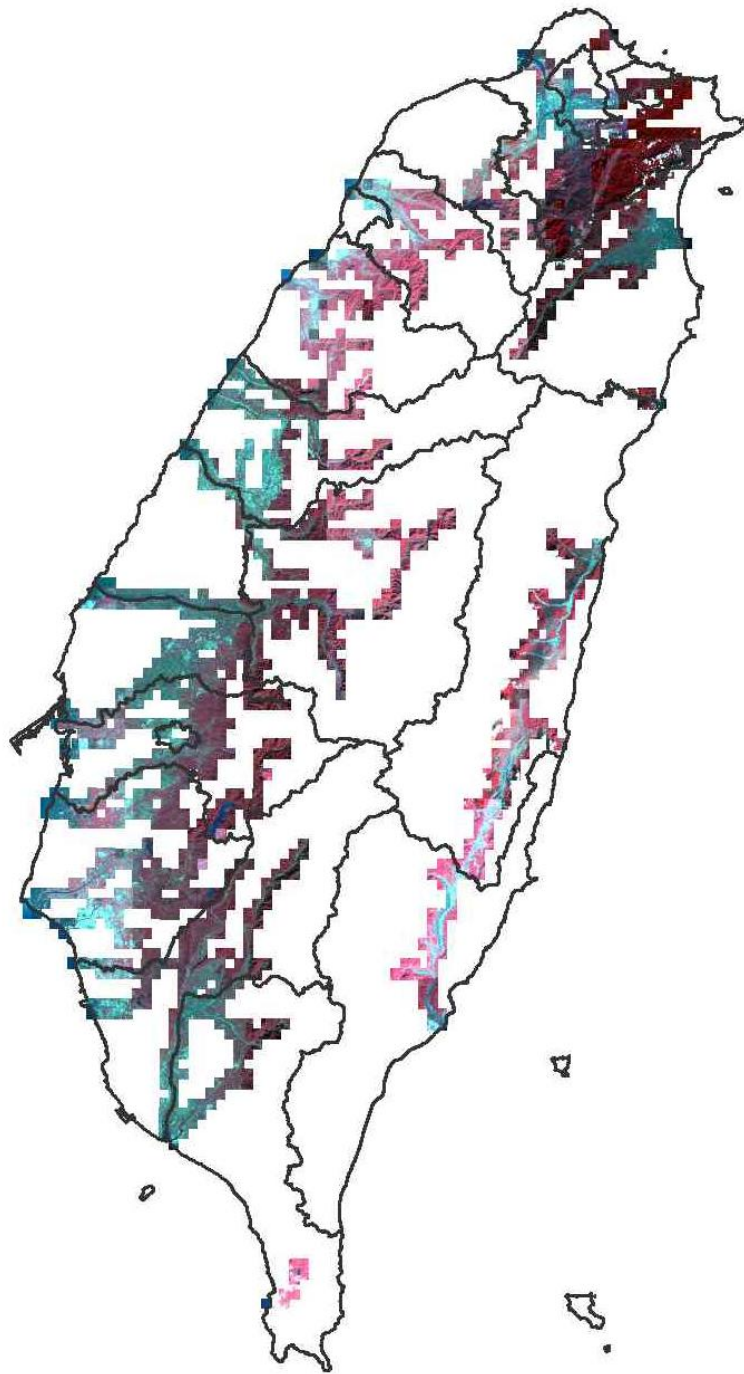
| 變異點資訊 | | | |
|---|--|-------|-----------------|
| 變遷期別 | 109013 期 | 監測類型 | 中央管河川水庫 |
| 變異點編號 | 211109013002 | 圖幅資訊 | 9722-4-030 厚德岡坑 |
| 參考地籍 | | 變異點面積 | 1893.06 平方公尺 |
| 中心點坐標 | E:324307.40 N:2758443.99 | | |
| 前期衛星影像 (SPOT6) 拍攝日期 (2019/11/17) | 後期衛星影像 (SPOT7) 拍攝日期 (2019/12/24) | | |
|  |  | | |
| 彩色航照圖 | 電子地圖 | | |
|  |  | | |
| 回報資訊 | | | |
| 權責單位 | 臺北水源特定區管理局 | 查報日期 | 2020/02/13 |
| 查證結果 | 違規 | 變異類型 | 整地 |
| 內容描述 | 109 年 2 月 7 日現場勘查新北市坪林區厚德岡坑段東坑小段 12-6 地號附近 (TWD97: X325138、Y2758240) 疑似變異地點，現況為開挖整地，本局檢具相關資料函請新北市政府本於權責卓處。 | | |

現地照片





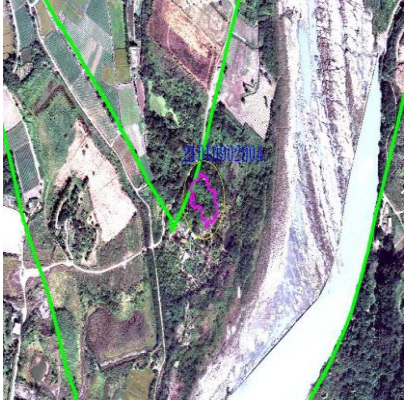
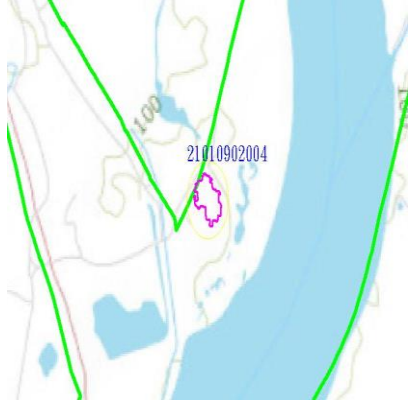
10902 期查報成果

衛星影像使用



違規變異查報紀錄

第 10902 期中央管河川水庫變異（編號 21010902004）查證回報成果

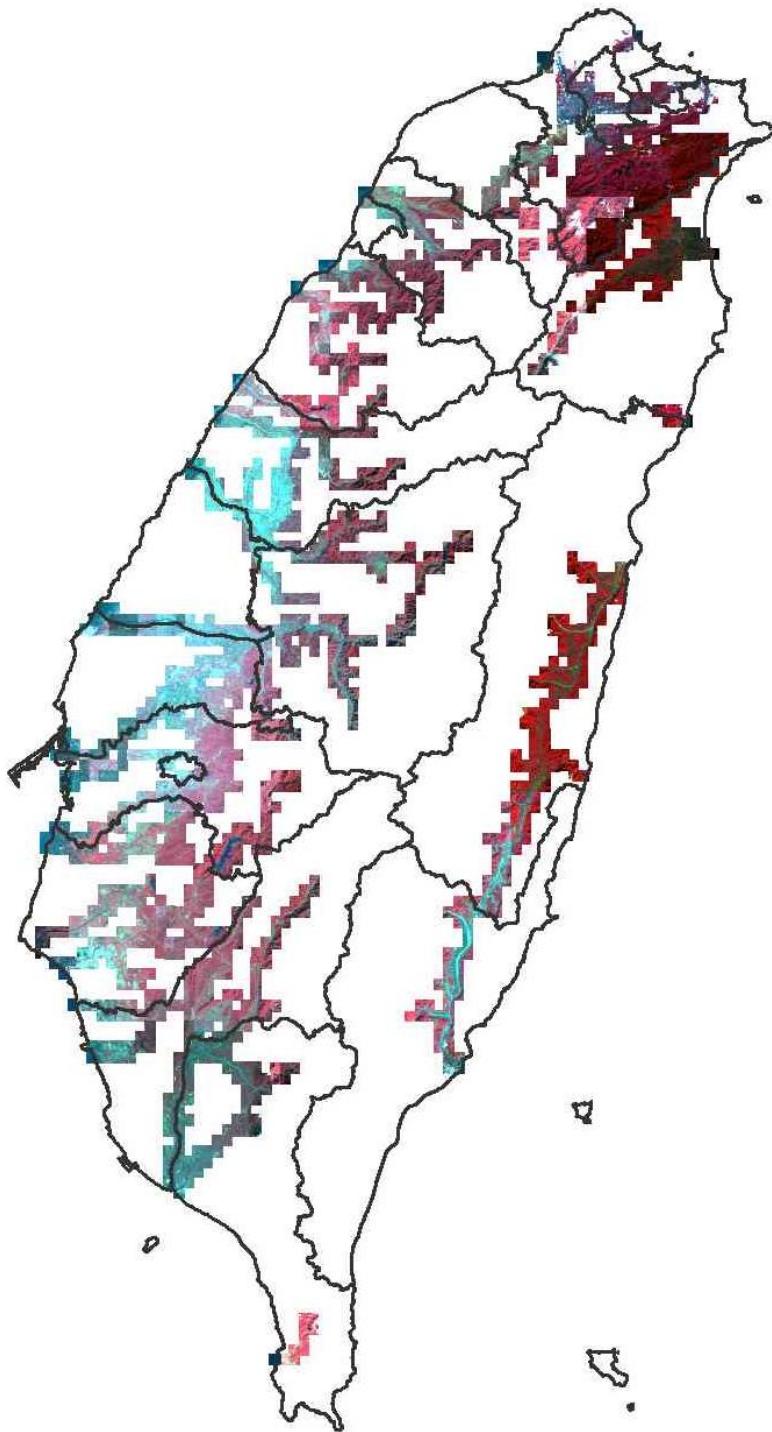
| 變異點資訊 | | | |
|-------------------------------------|--|-------|---------------|
| 變遷期別 | 10902 期 | 監測類型 | 中央管河川水庫 |
| 變異點編號 | 21010902004 | 圖幅資訊 | 9622-1-051 內柵 |
| 參考地籍 | | 變異點面積 | 3406.5 平方公尺 |
| 中心點坐標 | E:276530.87 N:2749887.47 | | |
| 前期衛星影像 (SPOT6) 拍攝日期 (2019/11/17) |  | | |
| 後期衛星影像 (SPOT7) 拍攝日期 (2020/01/09) |  | | |
| 彩色航照圖 |  | | |
| 電子地圖 |  | | |
| 回報資訊 | | | |
| 權責單位 | 第十河川局 | 查報日期 | 2020/02/18 |
| 查證結果 | 違規 | 變異類型 | 整地 |
| 內容描述 | 現場無機具及行為人 | | |

現地照片







109023 期查報成果


衛星影像使用



違規變異查報紀錄

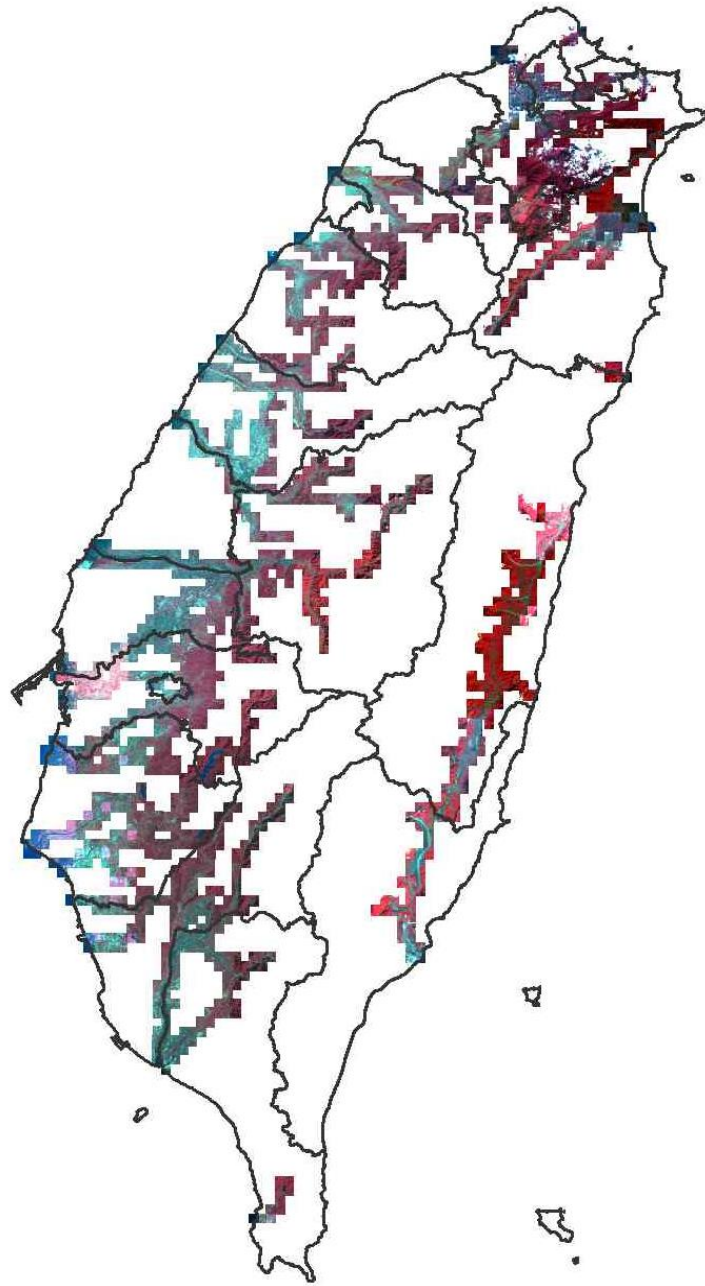
第 109023 期中央管河川水庫變異（編號 211109023001）查證回報成果

| 變異點資訊 | | | |
|--|--------------------------|--|---------------|
| 變遷期別 | 109023 期 | 監測類型 | 中央管河川水庫 |
| 變異點編號 | 211109023001 | 圖幅資訊 | 9722-4-020 漁光 |
| 參考地籍 | 大粗坑段九芎坑小段 43-7 號 | 變異點面積 | 9781.02 平方公尺 |
| 中心點坐標 | E:323261.00 N:2761080.00 | | |
| 前期衛星影像 (SPOT6) 拍攝日期 (2019/11/17)  | | 後期衛星影像 (Sentinel-2) 拍攝日期 (2020/01/11)  | |
| 彩色航照圖  | | 電子地圖  | |
| 回報資訊 | | | |
| 權責單位 | 臺北水源特定區管理局 | 查報日期 | 2020/03/02 |
| 查證結果 | 違規 | 變異類型 | 種植 |

| | |
|------|---|
| 內容描述 | 109年3月2日現場勘查疑似變異點位於新北市坪林區大粗坑段九芎坑小段43-7地號附近（TWD97：X324092、Y2760876），涉嫌茶園更新（詳照片），本局即於當日函請新北市坪林區公所本於權責卓處。 |
| 現地照片 |  A photograph showing a steep, cleared hillside with a pile of logs in the foreground, likely a site of tea plantation update. The hillside is mostly bare earth with some sparse vegetation. The logs are piled up in the lower right corner of the image. |



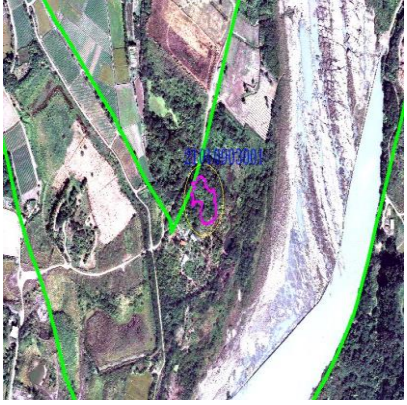
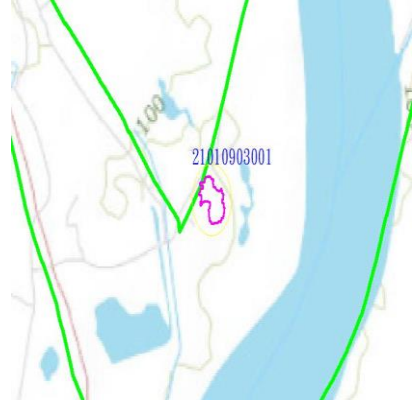
10903 期查報成果

衛星影像使用



違規變異查報紀錄

第 10903 期中央管河川水庫變異（編號 21010903001）查證回報成果

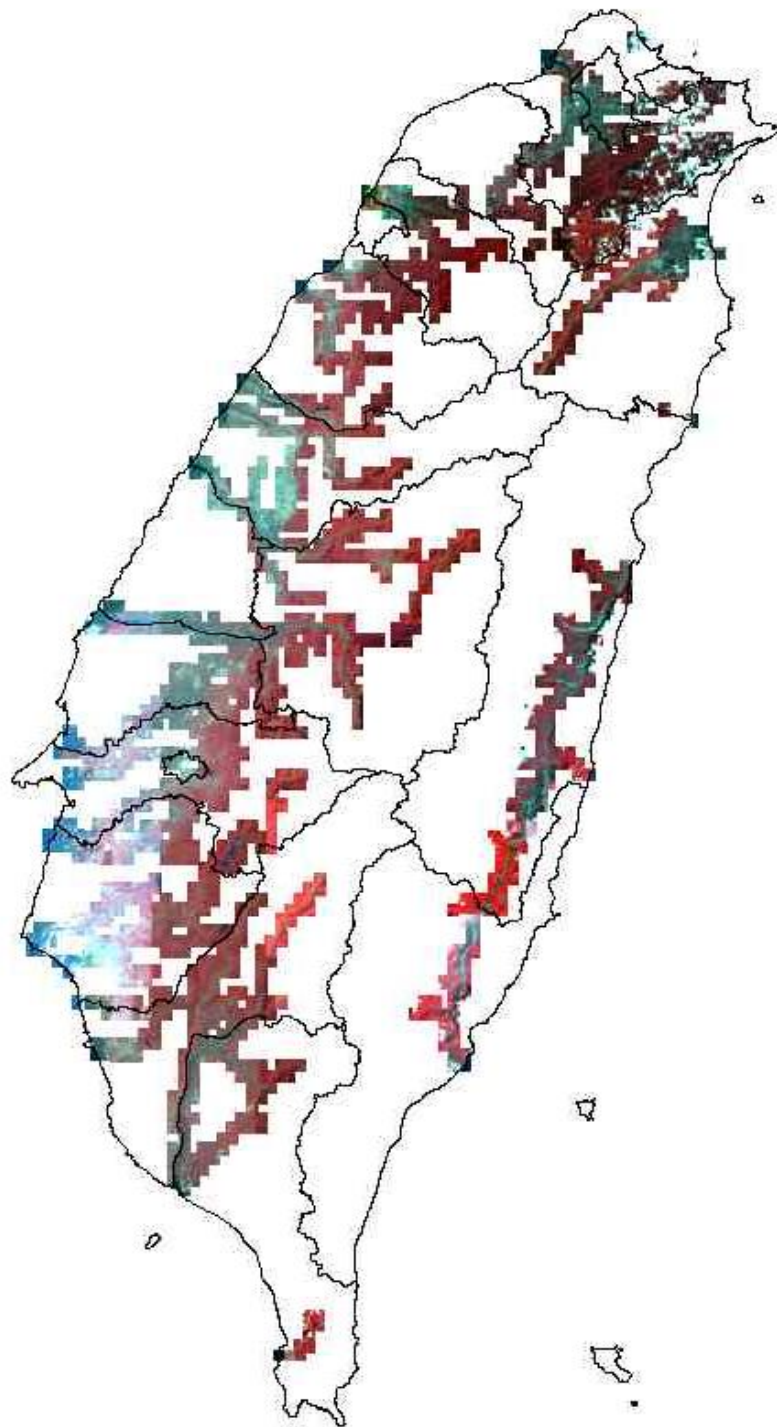
| 變異點資訊 | | | |
|-------------------------------------|--|-------|---------------|
| 變遷期別 | 10903 期 | 監測類型 | 中央管河川水庫 |
| 變異點編號 | 21010903001 | 圖幅資訊 | 9622-1-051 內柵 |
| 參考地籍 | | 變異點面積 | 2893.5 平方公尺 |
| 中心點坐標 | E:276532.00 N:2749888.00 | | |
| 前期衛星影像 (SPOT6) 拍攝日期 (2019/11/17) |  | | |
| 後期衛星影像 (SPOT6) 拍攝日期 (2020/02/03) |  | | |
| 彩色航照圖 |  | | |
| 電子地圖 |  | | |
| 回報資訊 | | | |
| 權責單位 | 第十河川局 | 查報日期 | 2020/03/19 |
| 查證結果 | 違規 | 變異類型 | 整地 |
| 內容描述 | <p>本案已於 10902 期變異點編號 21010902004 查報在案，已函請桃市府依規查處，今日再查現地並無明顯異狀。</p> | | |

現地照片







109033 期查報成果

衛星影像使用



違規變異查報紀錄



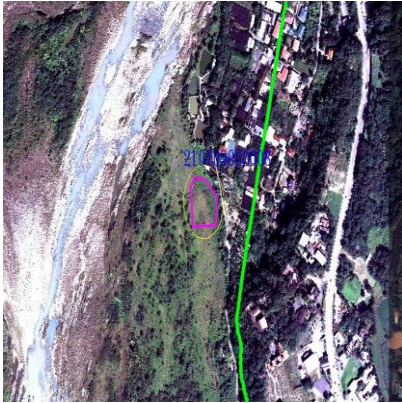

第 109033 期中央管河川水庫變異（編號 201109033018）查證回報成果

| 變異點資訊 | | | |
|---|--|-------|-----------------|
| 變遷期別 | 109033 期 | 監測類型 | 中央管河川水庫 |
| 變異點編號 | 201109033018 | 圖幅資訊 | 9722-4-088 大礁溪地 |
| 參考地籍 | | 變異點面積 | 1450.41 平方公尺 |
| 中心點坐標 | E:319369.00 N:2742229.00 | | |
| 前期衛星影像 (SPOT7) 拍攝日期 (2019/12/24) | 後期衛星影像 (SPOT7) 拍攝日期 (2020/02/21) | | |
|  |  | | |
| 彩色航照圖 | 電子地圖 | | |
|  |  | | |
| 回報資訊 | | | |
| 權責單位 | 第一河川局 | 查報日期 | 2020/04/09 |
| 查證結果 | 違規 | 變異類型 | 整地 |
| 內容描述 | 民眾除草，有種植情形，現場已豎立告示牌，後續追蹤勸離。 | | |

現地照片



第 109033 期中央管河川水庫變異（編號 210109033008）查證回報成果

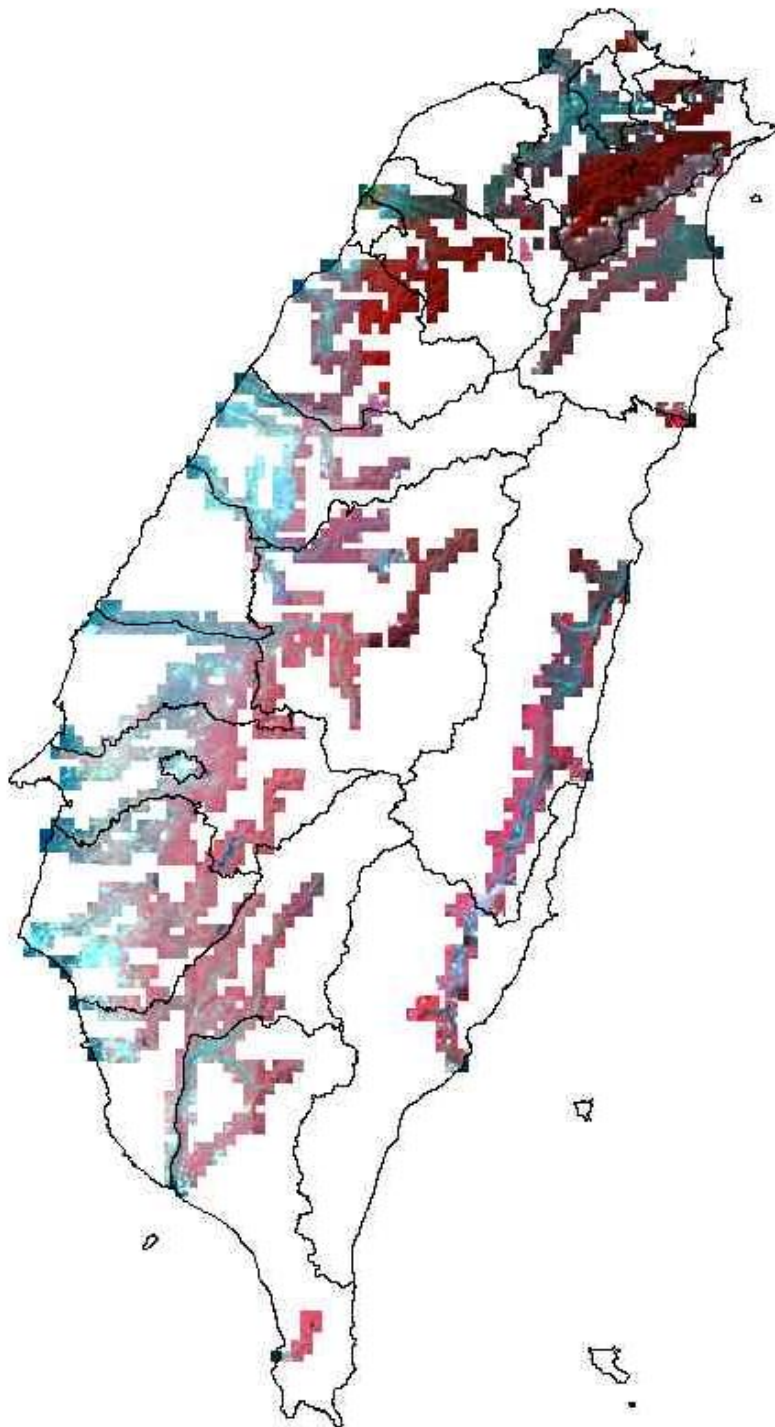
| 變異點資訊 | | | |
|---|--|-------|---------------|
| 變遷期別 | 109033 期 | 監測類型 | 中央管河川水庫 |
| 變異點編號 | 210109033008 | 圖幅資訊 | 9622-1-051 內柵 |
| 參考地籍 | | 變異點面積 | 4528.81 平方公尺 |
| 中心點坐標 | E:277259.00 N:2751263.00 | | |
| 前期衛星影像 (SPOT7) 拍攝日期 (2019/01/18) | 後期衛星影像 (SPOT7) 拍攝日期 (2020/02/21) | | |
|  |  | | |
| 彩色航照圖 | 電子地圖 | | |
|  |  | | |
| 回報資訊 | | | |
| 權責單位 | 第十河川局 | 查報日期 | 2020/03/31 |
| 查證結果 | 違規 | 變異類型 | 整地 |
| 內容描述 | 本件已於 10806 期查報在案並已函文桃市府查處，今日巡查無新增 擴大情事 | | |

現地照片



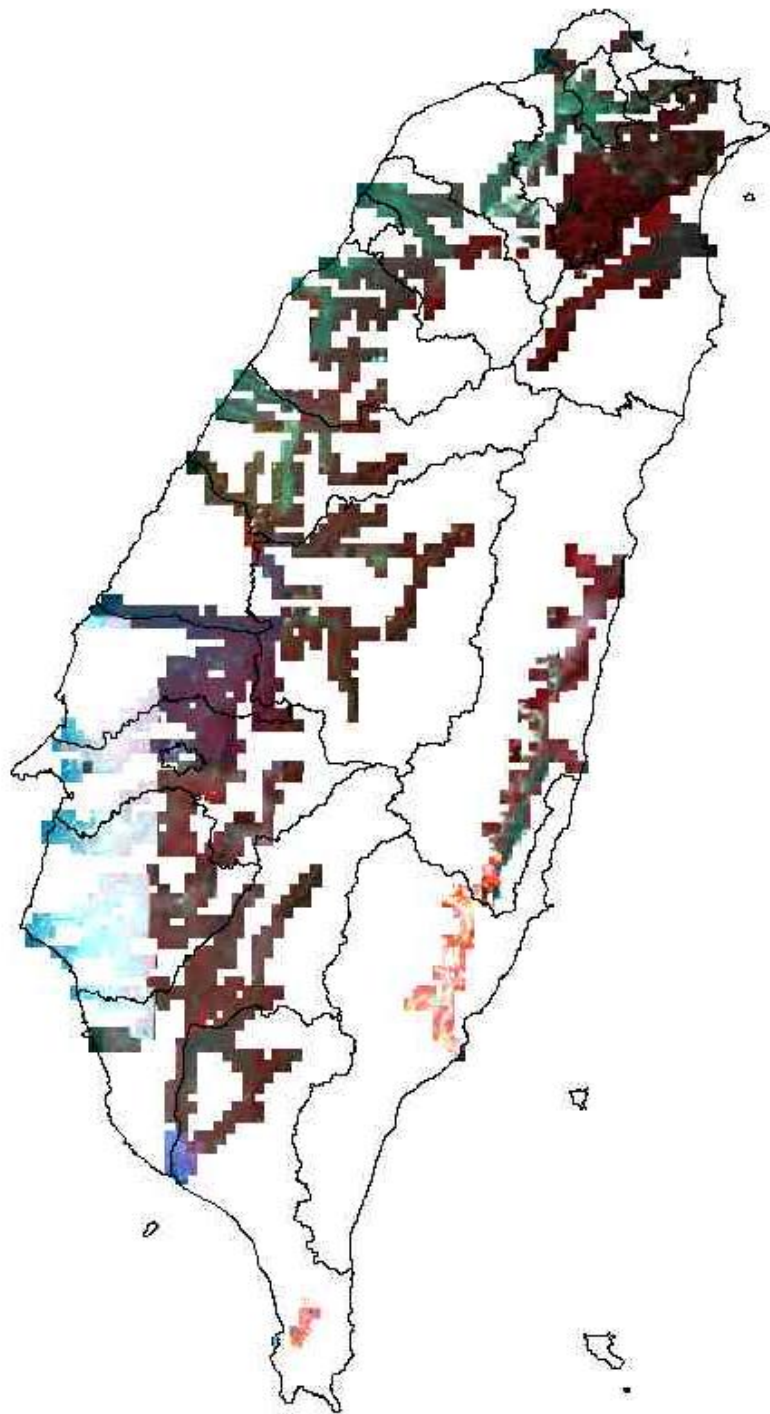
10904 期查報成果

衛星影像使用



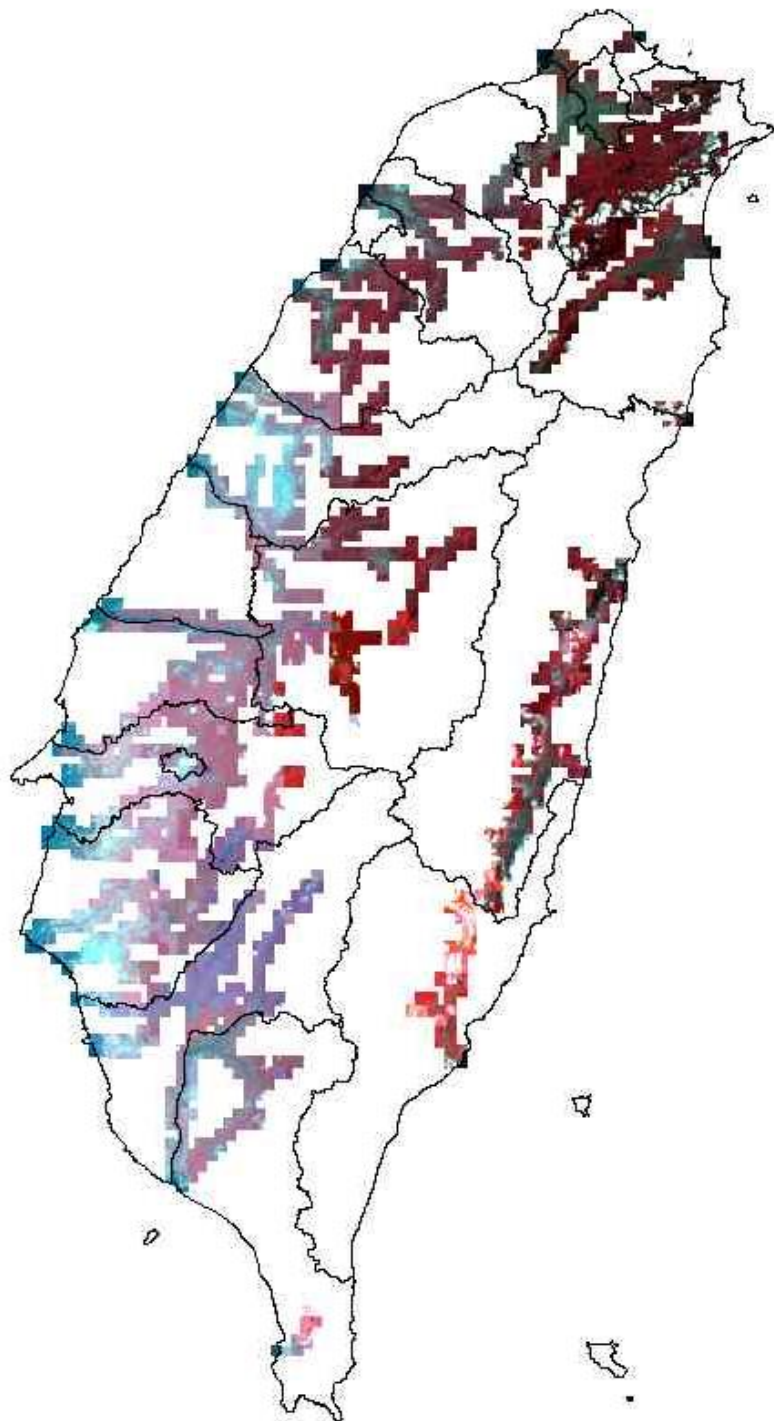
109043 期查報成果

衛星影像使用





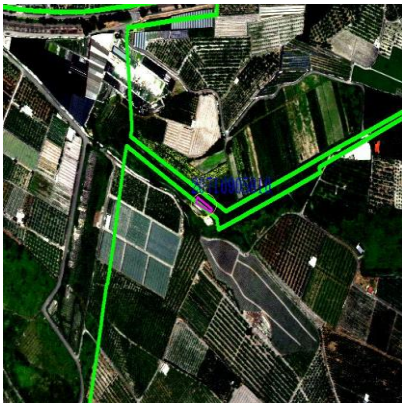

10905 期查報成果

衛星影像使用



違規變異查報紀錄





第 10905 期中央管河川水庫變異（編號 20710905010）查證回報成果

| 變異點資訊 | | | |
|---|--|-------|---------------|
| 變遷期別 | 10905 期 | 監測類型 | 中央管河川水庫 |
| 變異點編號 | 20710905010 | 圖幅資訊 | 9518-4-094 南華 |
| 參考地籍 | | 變異點面積 | 280.3 平方公尺 |
| 中心點坐標 | E:208263.00 N:2518732.00 | | |
| 前期衛星影像 (SPOT7) 拍攝日期 (2020/03/01) | 後期衛星影像 (SPOT7) 拍攝日期 (2020/04/08) | | |
|  |  | | |
| 彩色航照圖 | 電子地圖 | | |
|  |  | | |
| 回報資訊 | | | |
| 權責單位 | 第七河川局 | 查報日期 | 2020/05/20 |
| 查證結果 | 違規 | 變異類型 | 違建 |
| 內容描述 | 經現勘結果疑似在河川區域內搭建鐵皮工寮，將執行巡查行為人及後續勘查工作，以確定是否違反水利法相關掘規定及後續行政作業。 | | |

現地照片







第 10905 期中央管河川水庫變異（編號 20710905012）查證回報成果

| 變異點資訊 | | | |
|---|--|-------|---------------|
| 變遷期別 | 10905 期 | 監測類型 | 中央管河川水庫 |
| 變異點編號 | 20710905012 | 圖幅資訊 | 9519-3-064 甲仙 |
| 參考地籍 | 東大邱園 | 變異點面積 | 4132.75 平方公尺 |
| 中心點坐標 | E:206691.00 N:2552780.00 | | |
| 前期衛星影像 (SPOT6) 拍攝日期 (2020/01/08) | 後期衛星影像 (SPOT7) 拍攝日期 (2020/04/01) | | |
|  |  | | |
| 彩色航照圖 | 電子地圖 | | |
|  |  | | |
| 回報資訊 | | | |
| 權責單位 | 第七河川局 | 查報日期 | 2020/05/21 |
| 查證結果 | 違規 | 變異類型 | 種植 |
| 內容描述 | 農民整地種植所產生之變異，該地點並無河川公地，函文管委會加強取締 | | |

現地照片







第 10905 期中央管河川水庫變異（編號 21110905001）查證回報成果

| 變異點資訊 | | | |
|---|--|-------|-------------------|
| 變遷期別 | 10905 期 | 監測類型 | 中央管河川水庫 |
| 變異點編號 | 21110905001 | 圖幅資訊 | 9622-1-070 喀博山(一) |
| 參考地籍 | | 變異點面積 | 1512.53 平方公尺 |
| 中心點坐標 | E:300470.00 N:2746734.00 | | |
| 前期衛星影像 (SPOT7) 拍攝日期 (2020/01/21) | 後期衛星影像 (SPOT6) 拍攝日期 (2020/03/26) | | |
|  |  | | |
| 彩色航照圖 | 電子地圖 | | |
|  |  | | |
| 回報資訊 | | | |
| 權責單位 | 臺北水源特定區管理局 | 查報日期 | 2020/05/28 |
| 查證結果 | 違規 | 變異類型 | 其他 |
| 內容描述 | 現況查有伐木之情事 | | |

現地照片

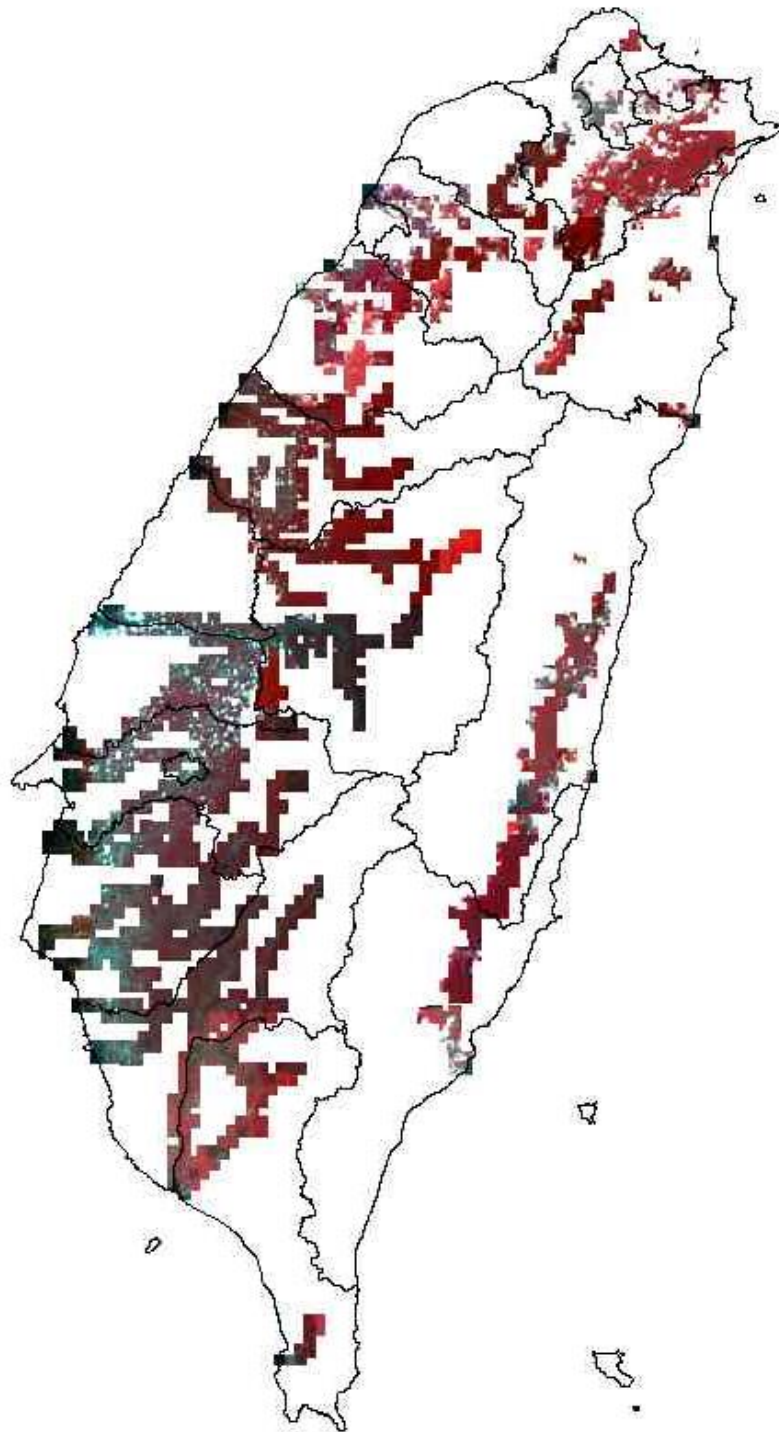


第 10905 期中央管河川水庫變異（編號 21110905003）查證回報成果

| 變異點資訊 | | | |
|---|--|-------|---------------|
| 變遷期別 | 10905 期 | 監測類型 | 中央管河川水庫 |
| 變異點編號 | 21110905003 | 圖幅資訊 | 9722-4-032 龜山 |
| 參考地籍 | | 變異點面積 | 1323.46 平方公尺 |
| 中心點坐標 | E:303376.00 N:2755568.00 | | |
| 前期衛星影像 (SPOT6) 拍攝日期 (2020/02/15) | 後期衛星影像 (SPOT6) 拍攝日期 (2020/03/26) | | |
|  |  | | |
| 彩色航照圖 | 電子地圖 | | |
|  |  | | |
| 回報資訊 | | | |
| 權責單位 | 臺北水源特定區管理局 | 查報日期 | 2020/05/28 |
| 查證結果 | 違規 | 變異類型 | 其他 |
| 內容描述 | 現況查有關建砌石擋土牆之情事 | | |
| 現地照片 | | | |





109053 期查報成果


衛星影像使用



違規變異查報紀錄

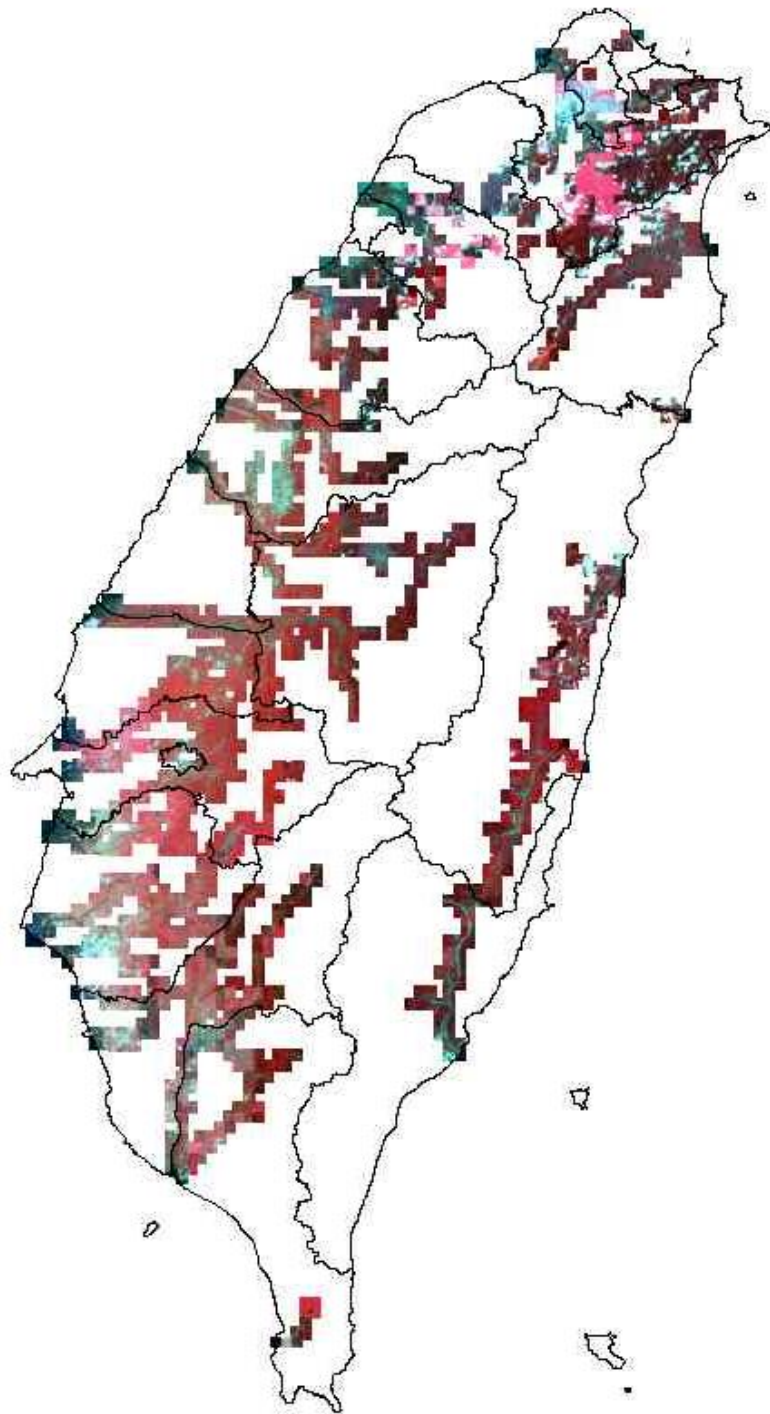
第 109053 期中央管河川水庫變異（編號 211109053002）查證回報成果

| 變異點資訊 | | | |
|---|--|-------|----------------|
| 變遷期別 | 109053 期 | 監測類型 | 中央管河川水庫 |
| 變異點編號 | 211109053002 | 圖幅資訊 | 9722-4-038 九芎林 |
| 參考地籍 | | 變異點面積 | 2977.3 平方公尺 |
| 中心點坐標 | E:319070.00 N:2757580.00 | | |
| 前期衛星影像 (SPOT7) 拍攝日期 (2019/12/24) | 後期衛星影像 (SPOT7) 拍攝日期 (2020/04/15) | | |
|  |  | | |
| 彩色航照圖 | 電子地圖 | | |
|  |  | | |
| 回報資訊 | | | |
| 權責單位 | 臺北水源特定區管理局 | 查報日期 | 2020/06/01 |
| 查證結果 | 違規 | 變異類型 | 整地 |

| | |
|------|--|
| 內容描述 | 109 年 5 月 29 日現場勘查新北市坪林區(魚逮)魚堀段仁里坂小段 130-7、130-8 兩筆地號附近 (TWD97: X3319901、Y2757377)，疑似變異地點，現況為開挖整地，本局擬具相關資料函請新北市政府本於權責卓處。 |
| 現地照片 |  |




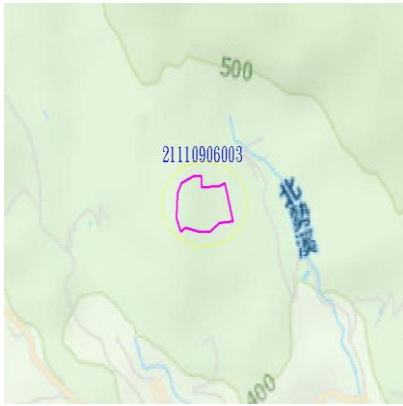
10906 期查報成果


衛星影像使用







違規變異查報紀錄

第 10906 期中央管河川水庫變異（編號 21110906003）查證回報成果

| 變異點資訊 | | | |
|---|--|-------|---------------|
| 變遷期別 | 10906 期 | 監測類型 | 中央管河川水庫 |
| 變異點編號 | 21110906003 | 圖幅資訊 | 9722-4-020 漁光 |
| 參考地籍 | 大舌湖段乾溪小段 0049-0009 號 | 變異點面積 | 10393.35 平方公尺 |
| 中心點坐標 | E:324803.00 N:2762806.00 | | |
| 前期衛星影像 (SPOT6) 拍攝日期 (2020/03/26) | 後期衛星影像 (SPOT6) 拍攝日期 (2020/05/08) | | |
|  |  | | |
| 彩色航照圖 | 電子地圖 | | |
|  |  | | |
| 回報資訊 | | | |
| 權責單位 | 臺北水源特定區管理局 | 查報日期 | 2020/07/13 |
| 查證結果 | 違規 | 變異類型 | 其他 |

| | |
|------|--|
| 內容描述 | 109年7月6日現場勘查新北市坪林區大舌湖段乾溪小段49-9、49-16、49-21地號附近（TWD97：X325634、Y2762602）疑似變異地點，現況為開挖整地、闢建道路，本局檢具相關資料函請新北市政府本於權責卓處。 |
| 現地照片 |  |

第 10906 期中央管河川水庫變異（編號 21110906005）查證回報成果

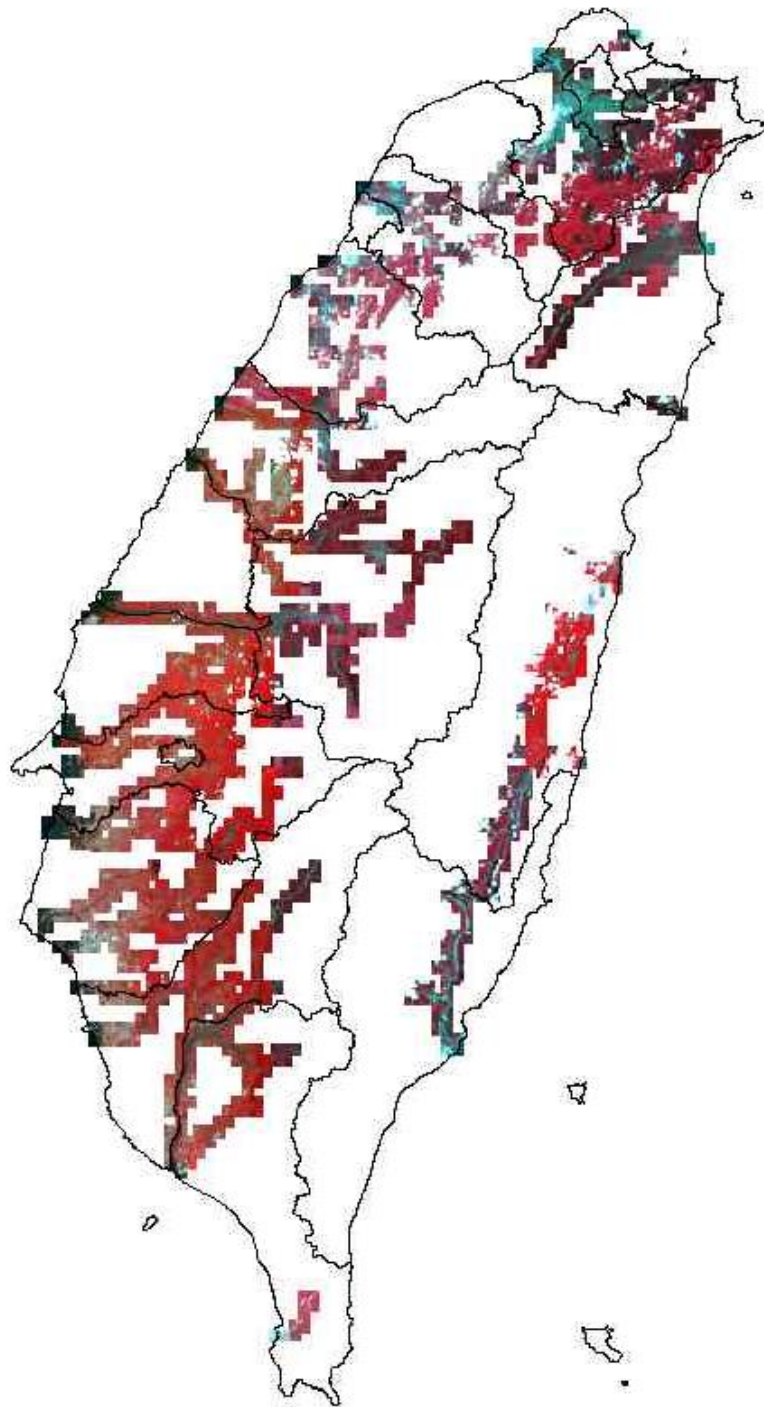
| 變異點資訊 | | | |
|---|--|-------|---------------|
| 變遷期別 | 10906 期 | 監測類型 | 中央管河川水庫 |
| 變異點編號 | 21110906005 | 圖幅資訊 | 9722-4-032 龜山 |
| 參考地籍 | 長福段 1051-0000 號 | 變異點面積 | 1730.7 平方公尺 |
| 中心點坐標 | E:303391.00 N:2755601.00 | | |
| 前期衛星影像 (SPOT6) 拍攝日期 (2020/03/26) | 後期衛星影像 (SPOT7) 拍攝日期 (2020/05/09) | | |
|  |  | | |
| 彩色航照圖 | 電子地圖 | | |
|  |  | | |
| 回報資訊 | | | |
| 權責單位 | 臺北水源特定區管理局 | 查報日期 | 2020/07/09 |
| 查證結果 | 違規 | 變異類型 | 其他 |
| 內容描述 | 現況違規砌石擋土牆二度施工，部分變更為水泥擋 | | |

現地照片





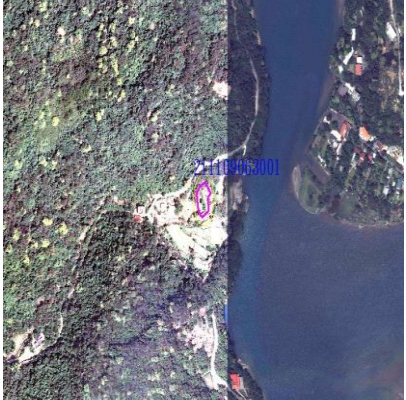

109063 期查報成果

衛星影像使用



違規變異查報紀錄

第 109063 期中央管河川水庫變異（編號 211109063001）查證回報成果

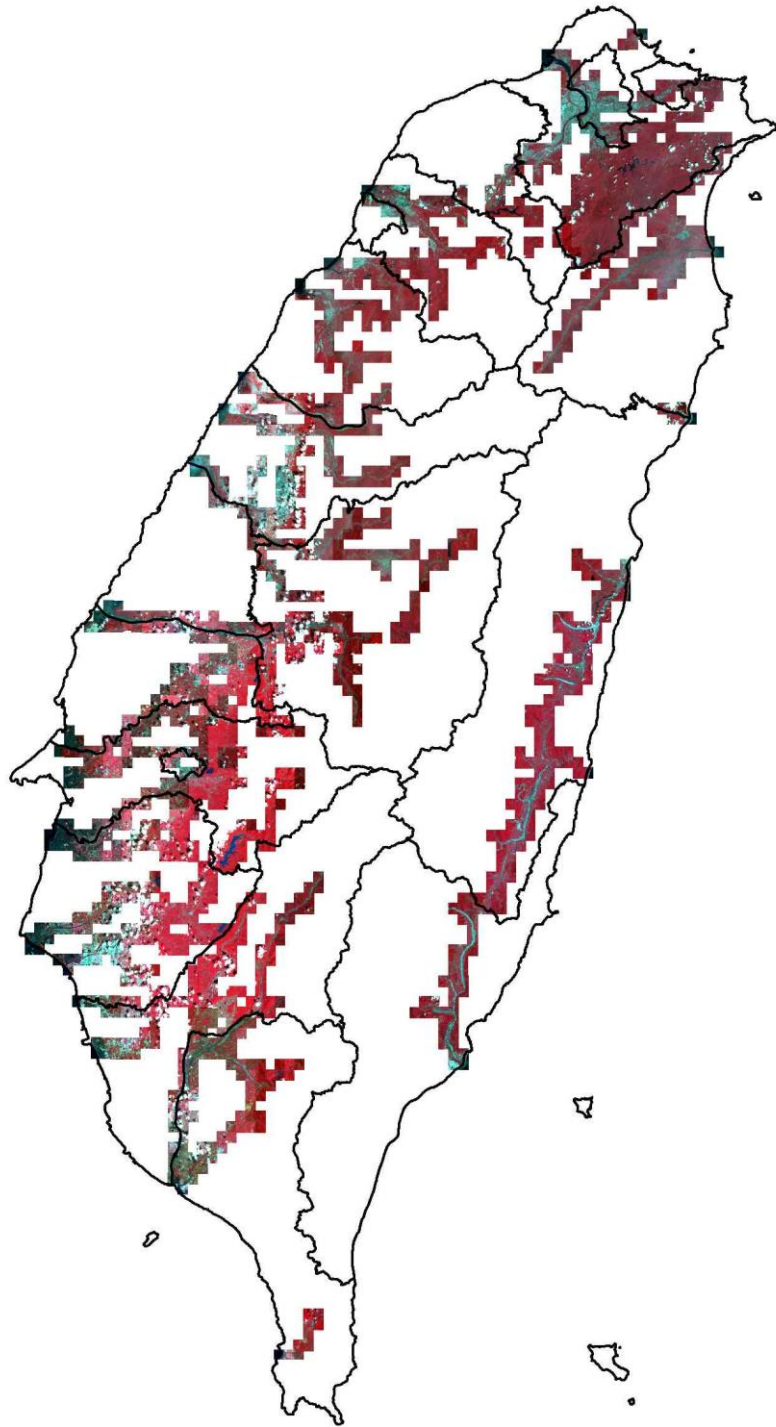
| 變異點資訊 | | | |
|---|--------------------------|--|---------------|
| 變遷期別 | 109063 期 | 監測類型 | 中央管河川水庫 |
| 變異點編號 | 211109063001 | 圖幅資訊 | 9722-4-031 小坑 |
| 參考地籍 | 新小坑段 0221-0000 號 | 變異點面積 | 1213.02 平方公尺 |
| 中心點坐標 | E:302904.00 N:2756891.00 | | |
| 前期衛星影像 (SPOT6) 拍攝日期 (2020/03/26) | | 後期衛星影像 (SPOT6) 拍攝日期 (2020/05/15) | |
|  | |  | |
| 彩色航照圖 | | 電子地圖 | |
|  | |  | |
| 回報資訊 | | | |
| 權責單位 | 臺北水源特定區管理局 | 查報日期 | 2020/07/10 |
| 查證結果 | 違規 | 變異類型 | 其他 |
| 內容描述 | 現況查有開挖整地及設置駁坎之情事 | | |

現地照片



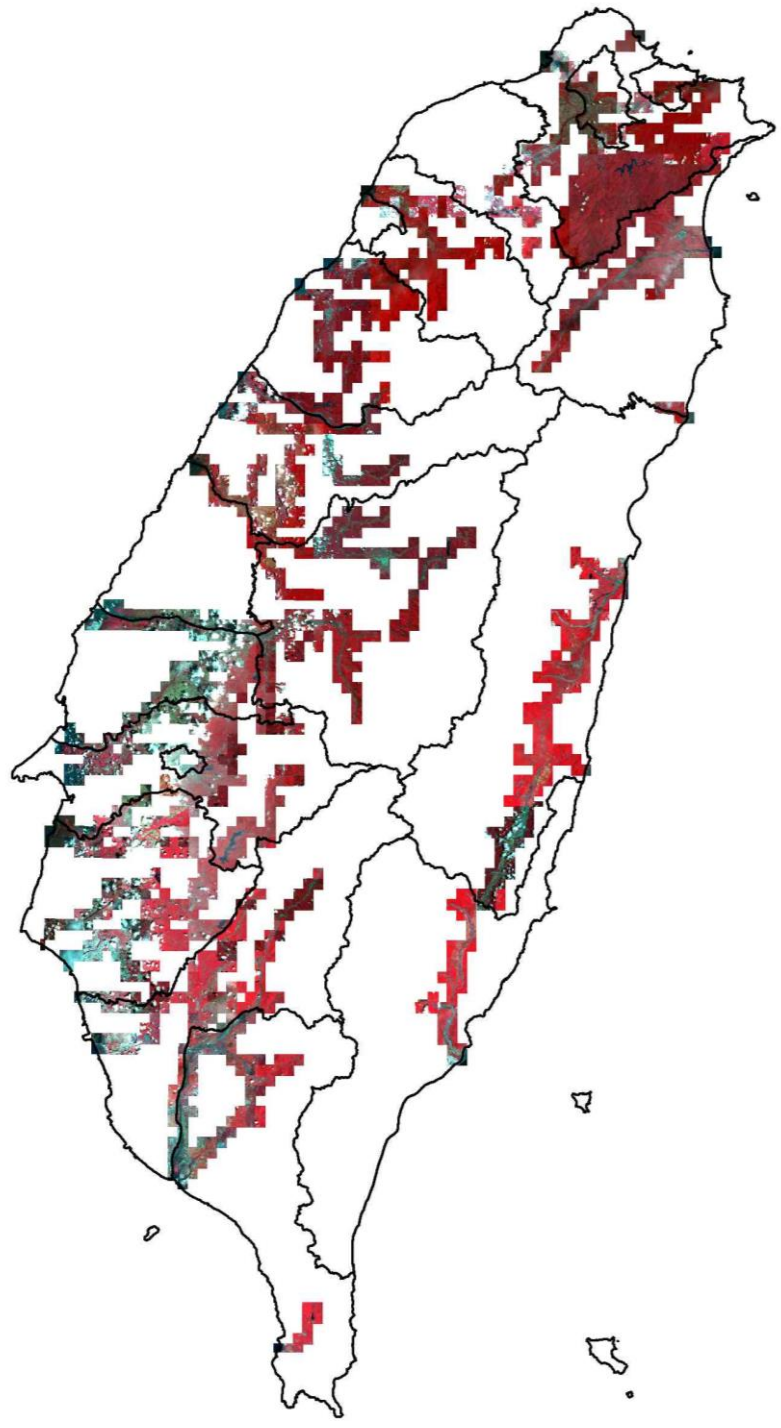
10907 期查報成果

衛星影像使用



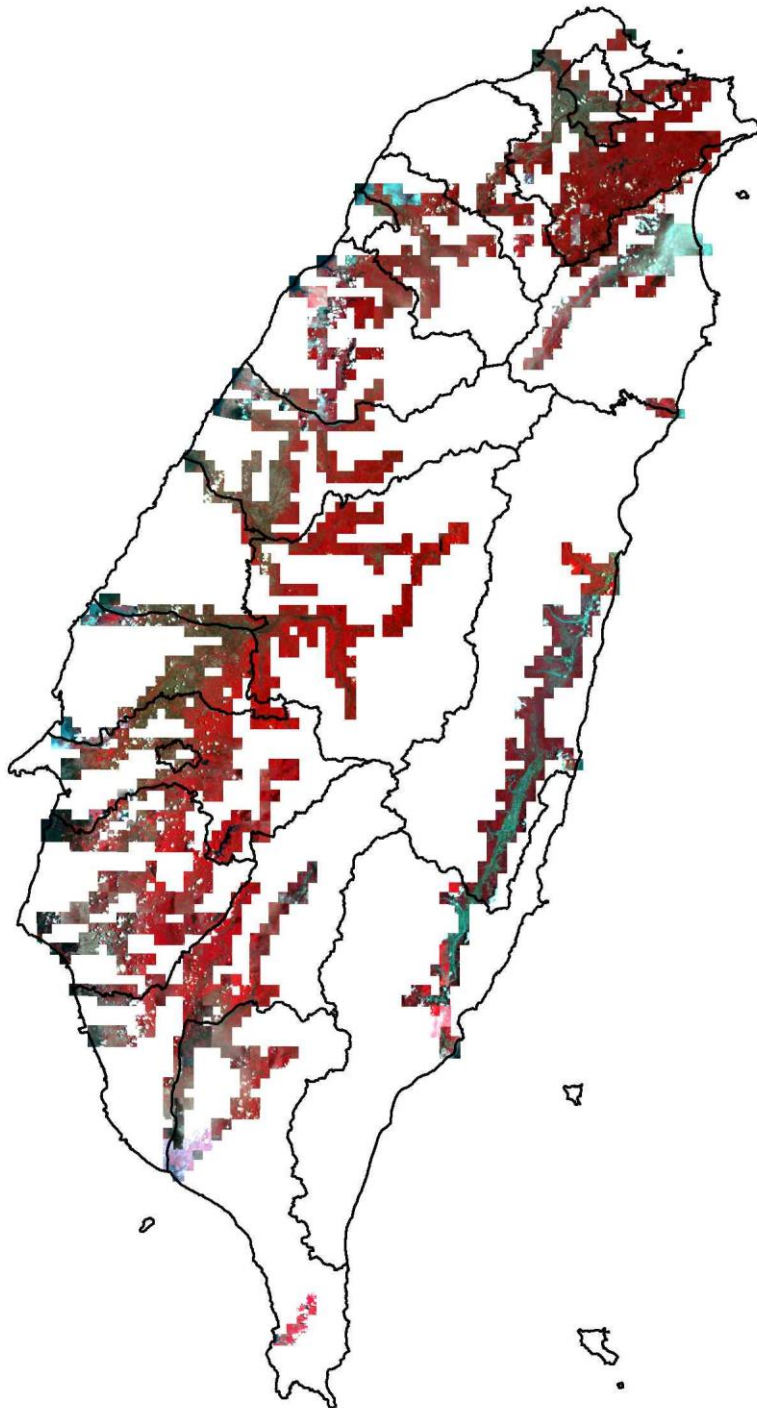
109073 期查報成果

衛星影像使用



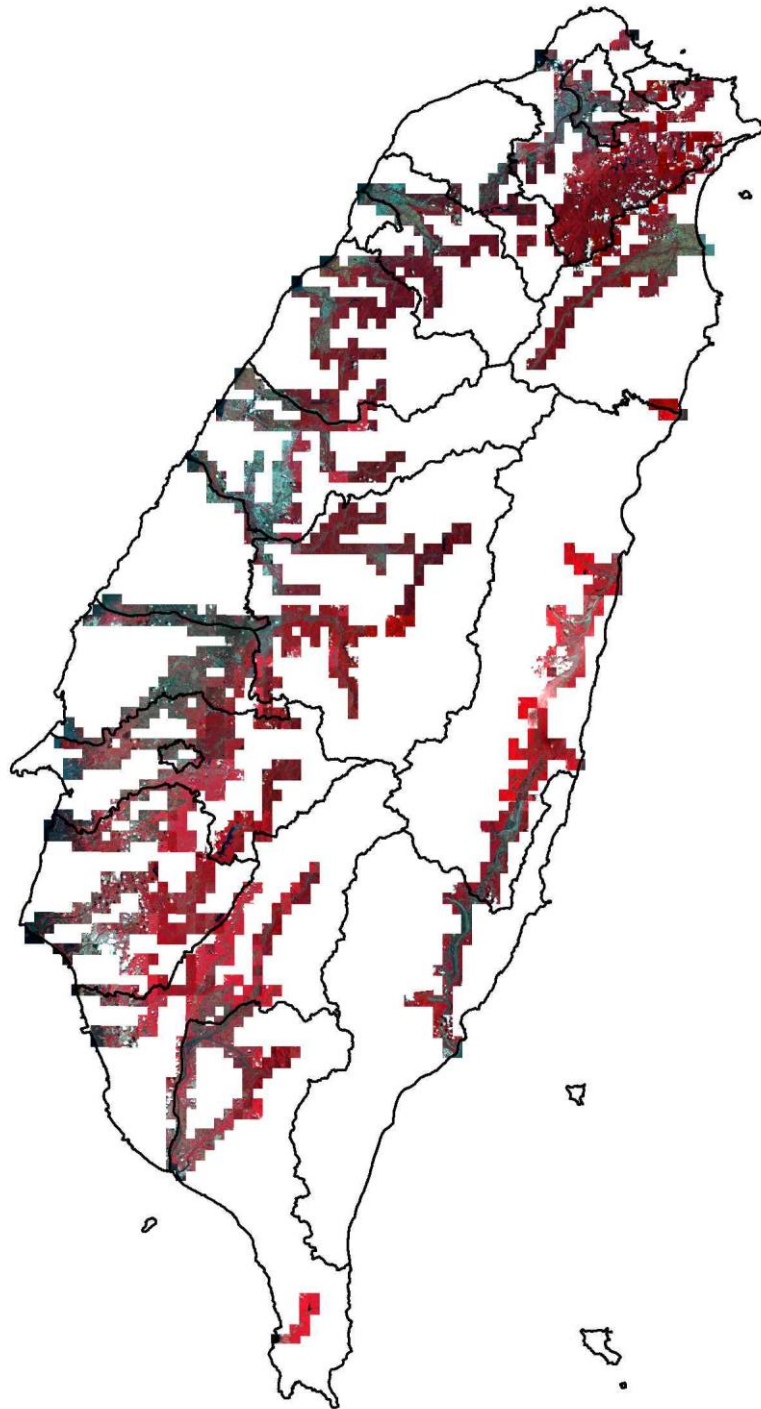
10908 期查報成果

衛星影像使用



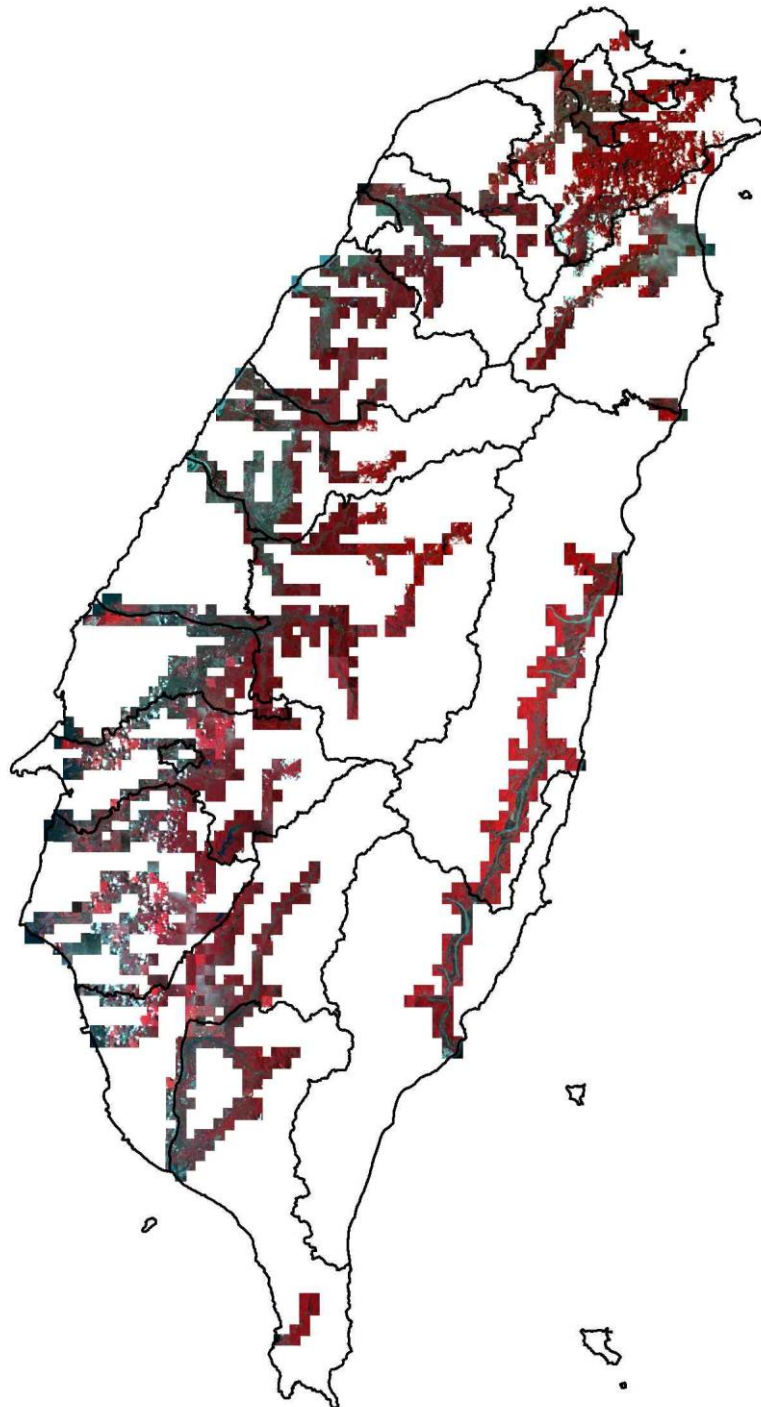
109083 期查報成果

衛星影像使用



10909 期查報成果

衛星影像使用



違規變異查報紀錄

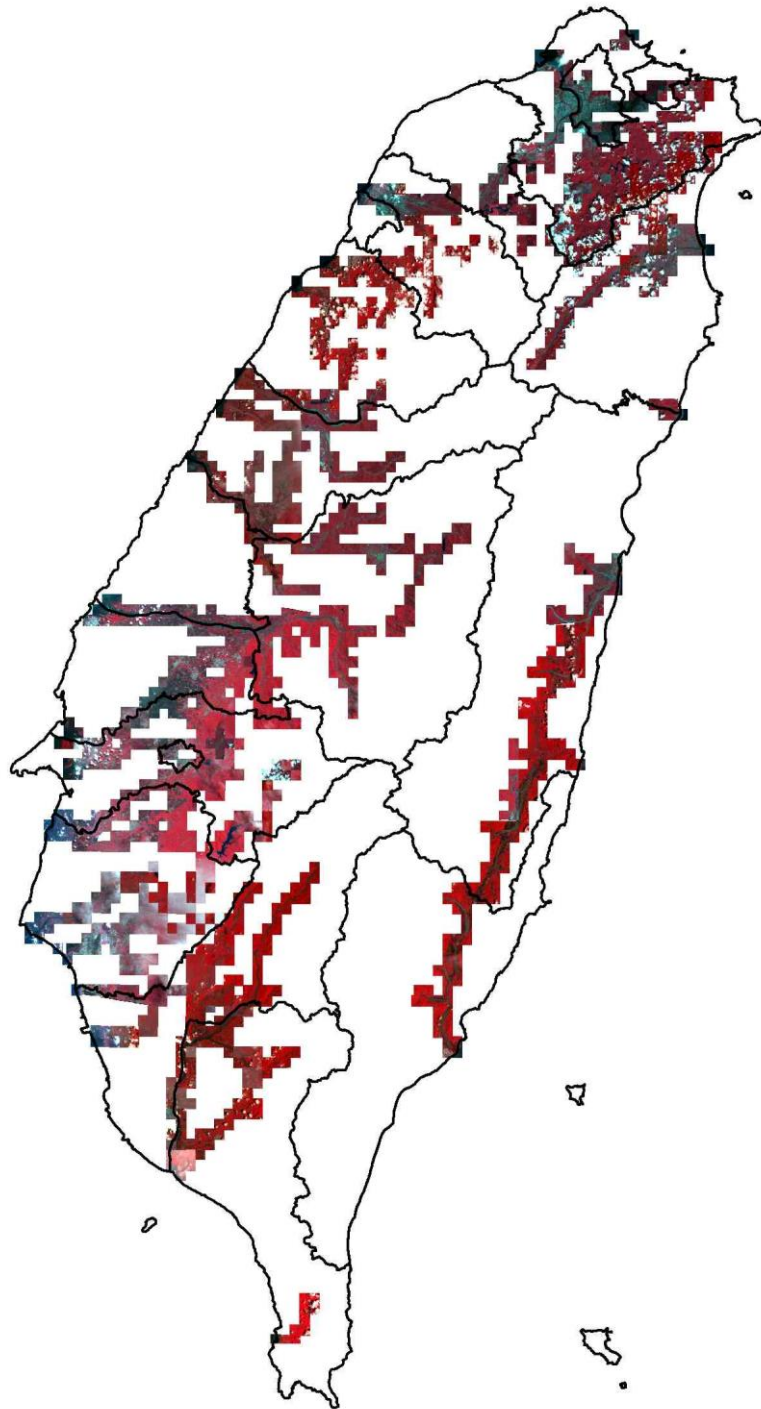
第 10909 期中央管河川水庫變異（編號 20410909003）查證回報成果

| 變異點資訊 | | | |
|---|--|-------|---------------|
| 變遷期別 | 10909 期 | 監測類型 | 中央管河川水庫 |
| 變異點編號 | 20410909003 | 圖幅資訊 | 9420-1-079 西螺 |
| 參考地籍 | 茄苳 | 變異點面積 | 1467.6 平方公尺 |
| 中心點坐標 | E:196098.00 N:2633645.00 | | |
| 前期衛星影像 (SPOT7) 拍攝日期 (2020/05/04) | 後期衛星影像 (SPOT7) 拍攝日期 (2020/08/09) | | |
|  |  | | |
| 彩色航照圖 | 電子地圖 | | |
|  |  | | |
| 回報資訊 | | | |
| 權責單位 | 第四河川局 | 查報日期 | 2020/09/22 |
| 查證結果 | 違規 | 變異類型 | 傾倒廢棄物、土 |
| 內容描述 | 1.本案經前往現場勘查，係上個月巡防發現有遭傾倒廢棄物，本局為防止再度遭傾倒，用消波塊阻絕通路所生之變異，附近河床未發現不法之情事。 | | |

| | |
|------|------------|
| | 2.文陳閱後擬存查。 |
| 現地照片 | |



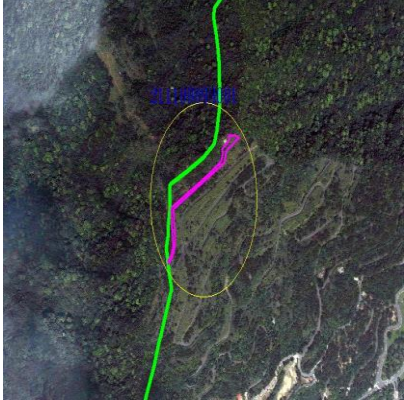
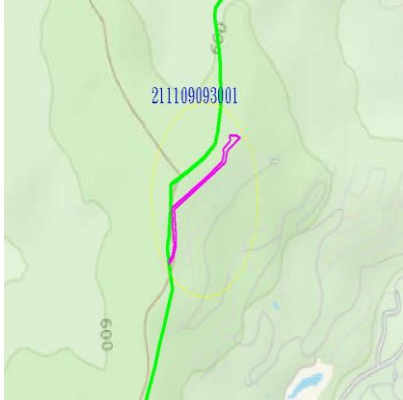
109093 期查報成果

衛星影像使用



違規變異查報紀錄

第 109093 期中央管河川水庫變異（編號 211109093001）查證回報成果

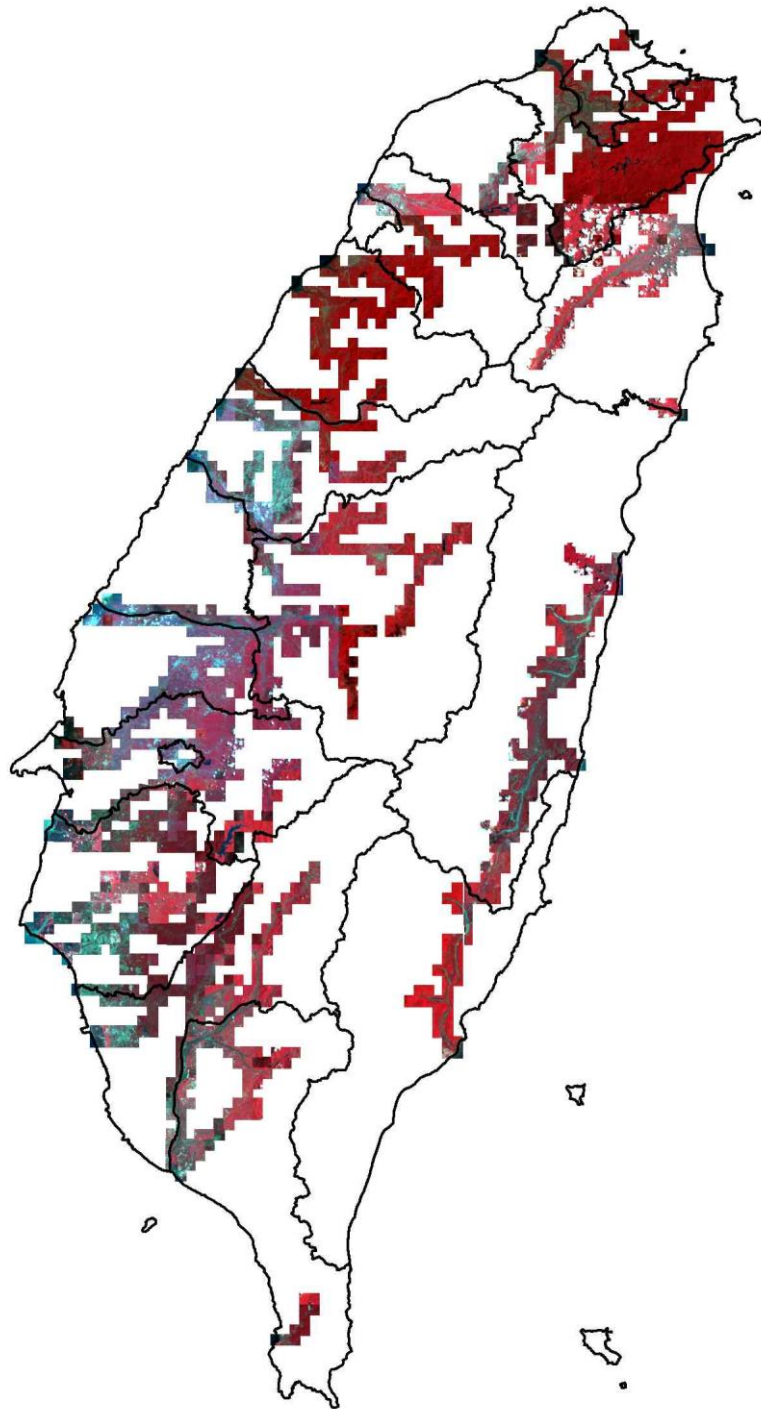
| 變異點資訊 | | | |
|---|--|--|----------------|
| 變遷期別 | 109093 期 | 監測類型 | 中央管河川水庫 |
| 變異點編號 | 211109093001 | 圖幅資訊 | 9622-1-040 大區田 |
| 參考地籍 | 秀岡三段 0033-0002 號 | 變異點面積 | 3046.87 平方公尺 |
| 中心點坐標 | E:298959.00 N:2756878.00 | | |
| 前期衛星影像 (SPOT7) 拍攝日期 (2020/06/23) | | 後期衛星影像 (SPOT7) 拍攝日期 (2020/08/16) | |
|  | |  | |
| 彩色航照圖 | | 電子地圖 | |
|  | |  | |
| 回報資訊 | | | |
| 權責單位 | 臺北水源特定區管理局 | 查報日期 | 2020/10/15 |
| 查證結果 | 違規 | 變異類型 | 整地 |
| 內容描述 | 本案於 109 年 10 月 15 日前往現地勘查，並於 109 年 7 月 6 日查報新北市政府，水臺管字第 1095004333 號 | | |

現地照片



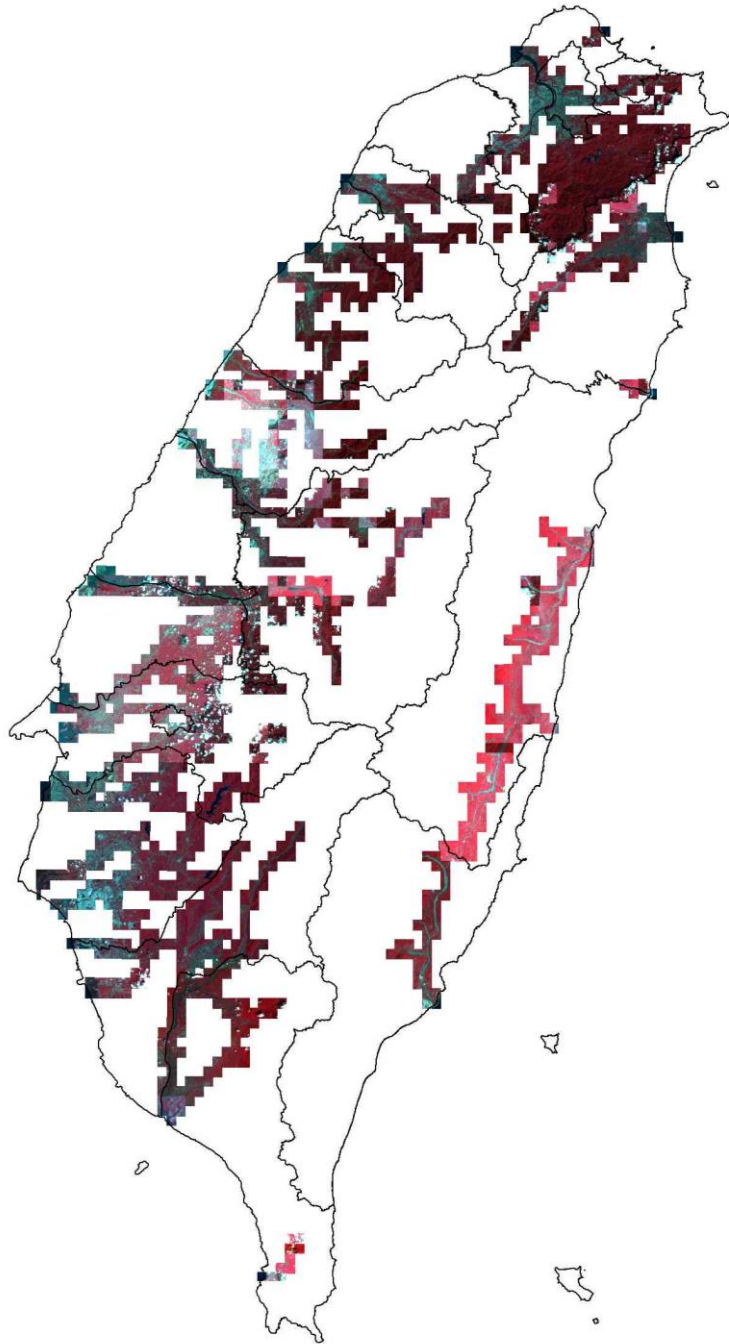
10910 期查報成果

衛星影像使用







109103 期查報成果

衛星影像使用



違規變異查報紀錄

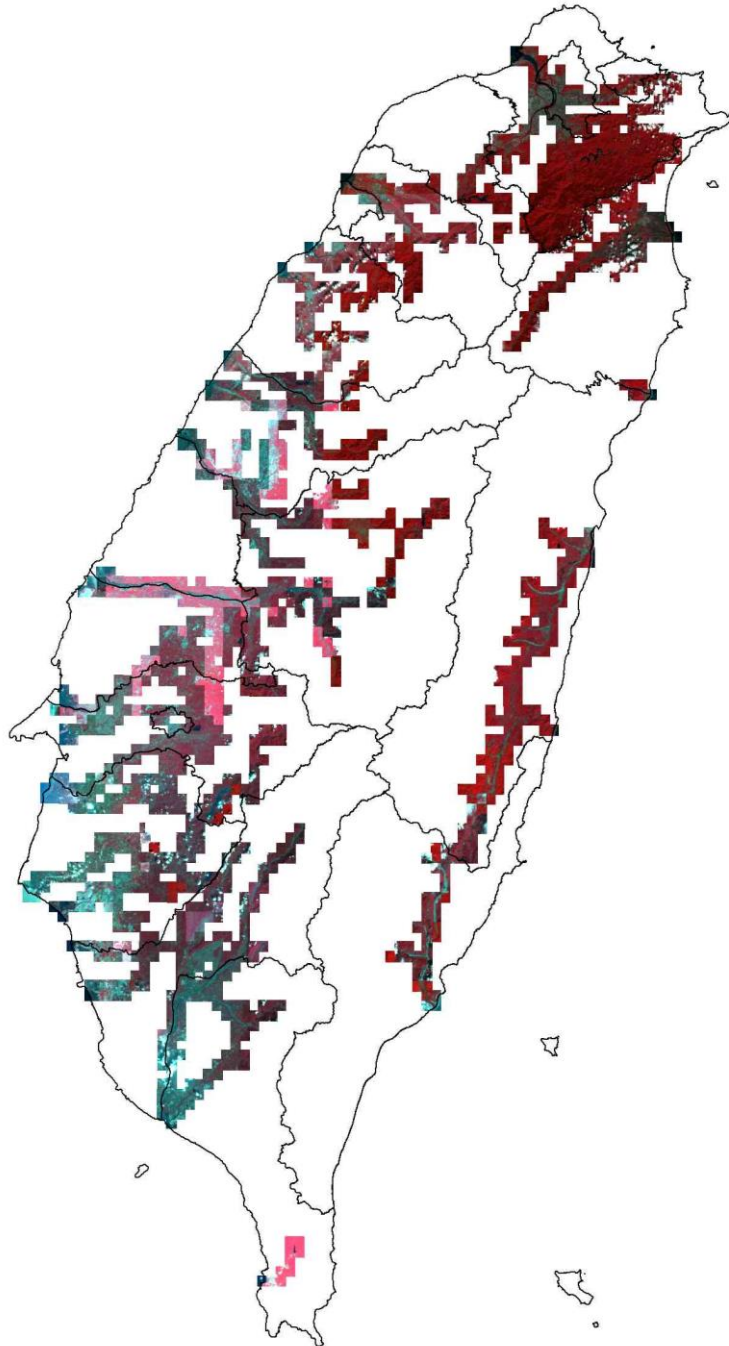
第 109103 期中央管河川水庫變異（編號 211109103007）查證回報成果

| 變異點資訊 | | | |
|---|--------------------------|--|-----------------|
| 變遷期別 | 109103 期 | 監測類型 | 中央管河川水庫 |
| 變異點編號 | 211109103007 | 圖幅資訊 | 9722-4-022 花園新城 |
| 參考地籍 | 直潭段灣潭小段 0269-0000 號 | 變異點面積 | 544.25 平方公尺 |
| 中心點坐標 | E:303615.00 N:2759641.00 | | |
| 前期衛星影像 (SPOT7) 拍攝日期 (2020/08/16) | | 後期衛星影像 (SPOT7) 拍攝日期 (2020/09/23) | |
|  | |  | |
| 彩色航照圖 | | 電子地圖 | |
|  | |  | |
| 回報資訊 | | | |
| 權責單位 | 臺北水源特定區管理局 | 查報日期 | 2020/11/05 |
| 查證結果 | 違規 | 變異類型 | 整地 |

| | |
|------|---|
| 內容描述 | 109 年 11 月 5 日至現地會勘。本案已查報新北市政府辦理後續，發文文號為水管字第 10902025310 號。 |
| 現地照片 | |




10911 期查報成果

衛星影像使用







違規變異查報紀錄

第 10911 期中央管河川水庫變異（編號 20210911004）查證回報成果

| 變異點資訊 | | | |
|---|--|-------|---------------|
| 變遷期別 | 10911 期 | 監測類型 | 中央管河川水庫 |
| 變異點編號 | 20210911004 | 圖幅資訊 | 9622-3-015 橫山 |
| 參考地籍 | 橫富 704 號 | 變異點面積 | 67084.33 平方公尺 |
| 中心點坐標 | E:262477.00 N:2734946.00 | | |
| 前期衛星影像 (SPOT6) 拍攝日期 (2020/07/20) | 後期衛星影像 (SPOT7) 拍攝日期 (2020/10/07) | | |
|  |  | | |
| 彩色航照圖 | 電子地圖 | | |
|  |  | | |
| 回報資訊 | | | |
| 權責單位 | 第二河川局 | 查報日期 | 2020/11/20 |
| 查證結果 | 違規 | 變異類型 | 傾倒廢棄物、土 |
| 內容描述 | 1.為私有地棄埋廢棄物 | | |

| | |
|------|--|
| | 2.本局業於 109 年 6 月 2 日以水二管字第 10902033710 號函報台灣新竹地檢署偵辦 |
| 現地照片 |  |

第 10911 期中央管河川水庫變異（編號 20210911005）查證回報成果

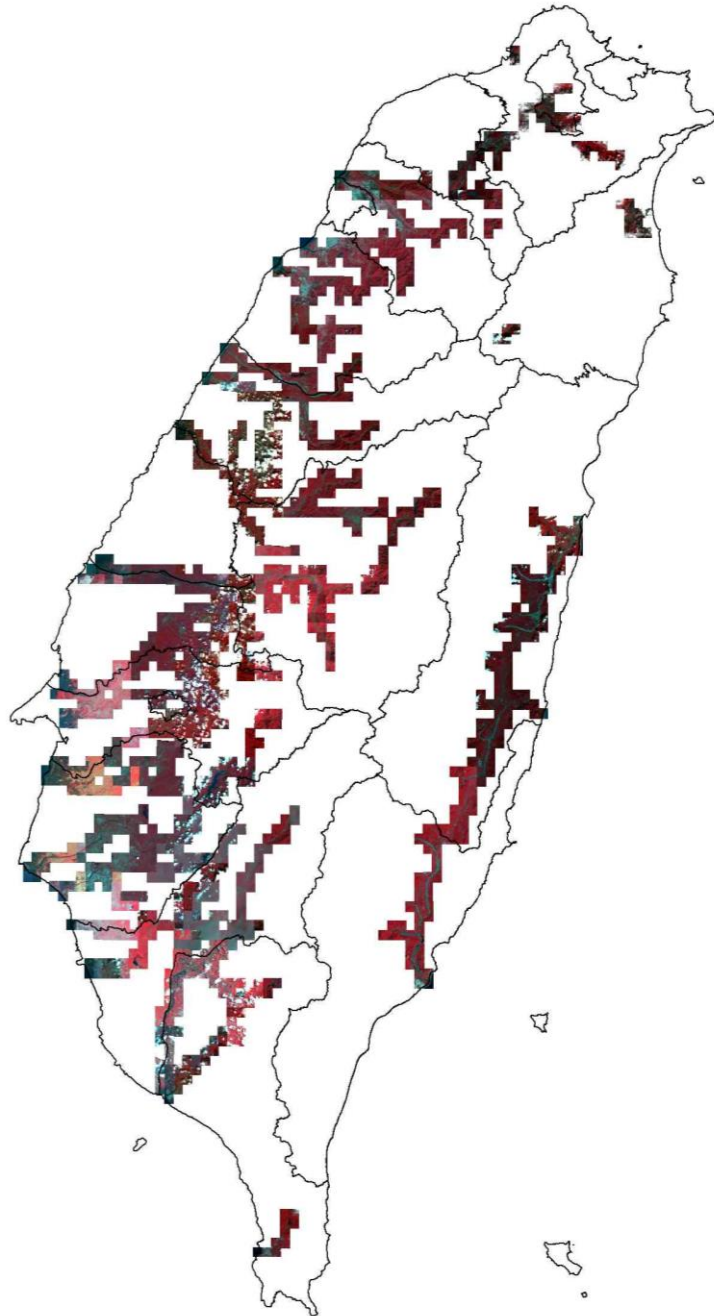
| 變異點資訊 | | | |
|---|--|-------|----------------|
| 變遷期別 | 10911 期 | 監測類型 | 中央管河川水庫 |
| 變異點編號 | 20210911005 | 圖幅資訊 | 9622-3-016 九讚頭 |
| 參考地籍 | 橫富 124 號 | 變異點面積 | 7391.21 平方公尺 |
| 中心點坐標 | E:262670.00 N:2734902.00 | | |
| 前期衛星影像 (SPOT6) 拍攝日期 (2020/07/20) | 後期衛星影像 (SPOT7) 拍攝日期 (2020/10/07) | | |
|  |  | | |
| 彩色航照圖 | 電子地圖 | | |
|  |  | | |
| 回報資訊 | | | |
| 權責單位 | 第二河川局 | 查報日期 | 2020/11/20 |
| 查證結果 | 違規 | 變異類型 | 種植 |
| 內容描述 | 1.為河川公地遭占用種植 2.本局業於 109 年 6 月 2 日以水二管字第 10902033710 函報台灣新竹地檢署偵辦 | | |

現地照片





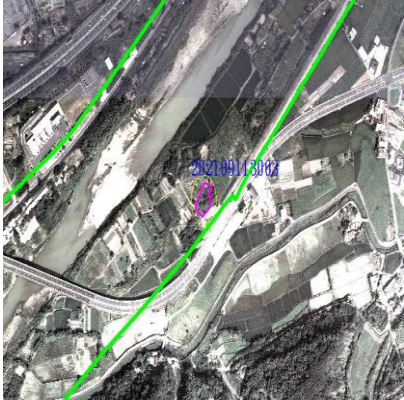

109113 期查報成果

衛星影像使用



違規變異查報紀錄

第 109113 期中央管河川水庫變異（編號 202109113003）查證回報成果

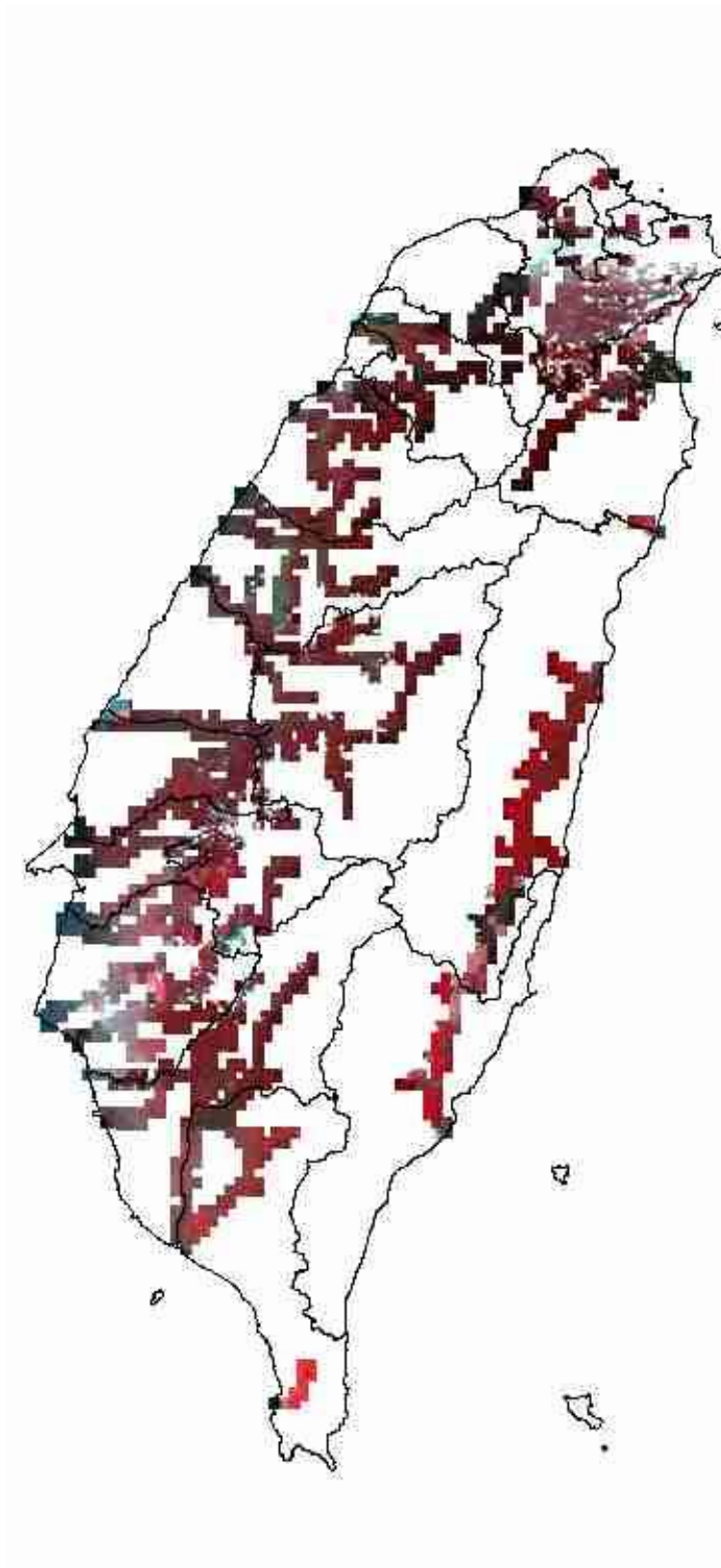
| 變異點資訊 | | | |
|---|--|-------|----------------|
| 變遷期別 | 109113 期 | 監測類型 | 中央管河川水庫 |
| 變異點編號 | 202109113003 | 圖幅資訊 | 9522-2-036 鹿廚坑 |
| 參考地籍 | 下興 669 號 | 變異點面積 | 1330.75 平方公尺 |
| 中心點坐標 | E:239225.00 N:2729645.00 | | |
| 前期衛星影像 (SPOT7) 拍攝日期 (2020/10/07) | 後期衛星影像 (SPOT7) 拍攝日期 (2020/10/26) | | |
|  |  | | |
| 彩色航照圖 | 電子地圖 | | |
|  |  | | |
| 回報資訊 | | | |
| 權責單位 | 第二河川局 | 查報日期 | 2020/12/02 |
| 查證結果 | 違規 | 變異類型 | 其他 |
| 內容描述 | 本案為苗栗縣頭份市下興段 669 號私有地附近為 9020-26（未登錄地），現況為土壤翻土痕跡,無發現行為人及機具！本案將錄案追蹤！ | | |

現地照片



10912 期查報成果

衛星影像使用



違規變異查報紀錄

第 10912 期中央管河川水庫變異（編號 21110912001）查證回報成果

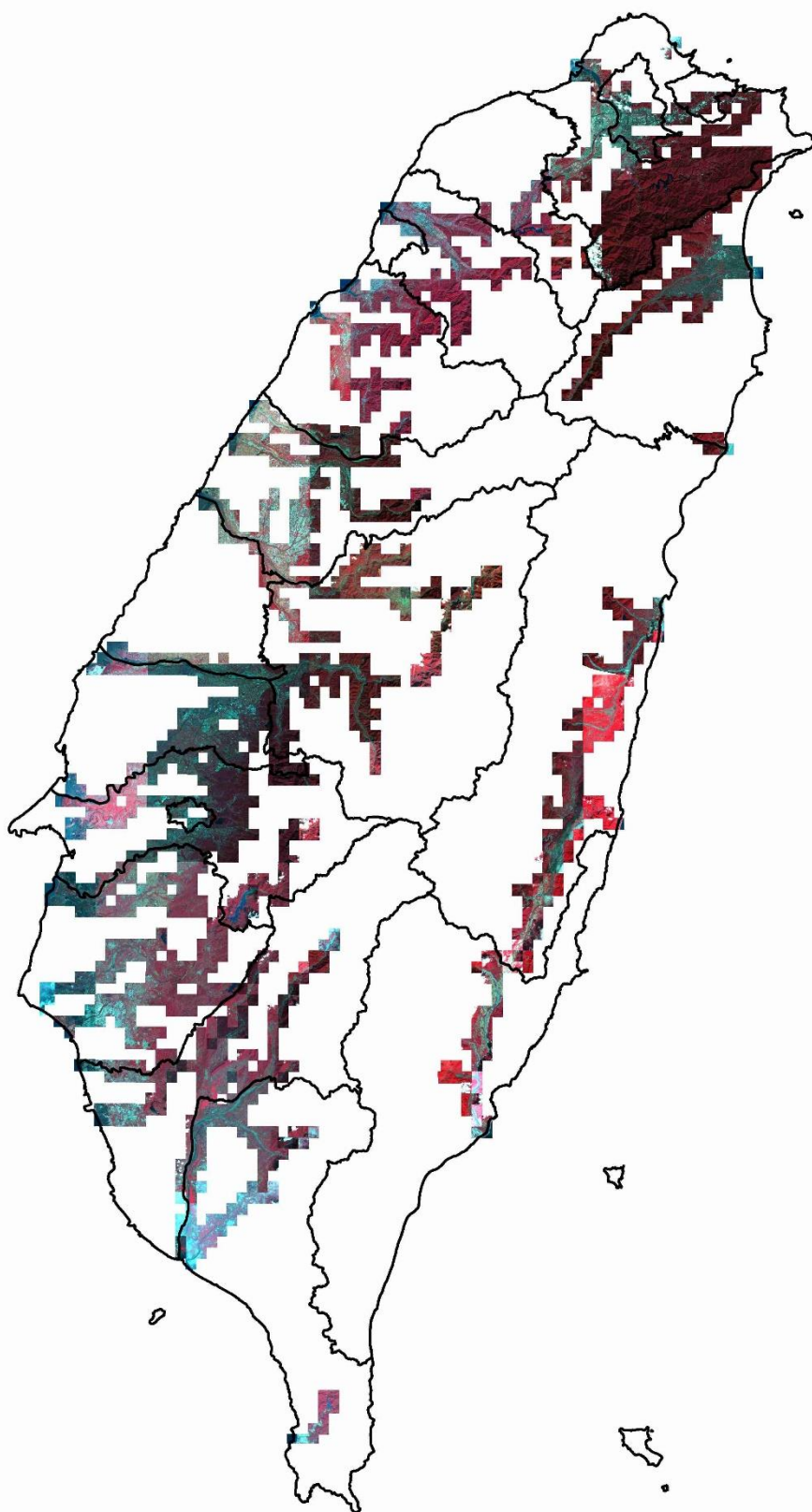
| 變異點資訊 | | | |
|---|--|-------|---------------|
| 變遷期別 | 10912 期 | 監測類型 | 中央管河川水庫 |
| 變異點編號 | 21110912001 | 圖幅資訊 | 9722-4-021 直潭 |
| 參考地籍 | 直潭段塗潭小段 0028-0006 號 | 變異點面積 | 796.07 平方公尺 |
| 中心點坐標 | E:302080.00 N:2759572.00 | | |
| 前期衛星影像 (SPOT7) 拍攝日期 (2020/09/23) | 後期衛星影像 (SPOT7) 拍攝日期 (2020/11/02) | | |
|  |  | | |
| 彩色航照圖 | 電子地圖 | | |
|  |  | | |
| 回報資訊 | | | |
| 權責單位 | 臺北水源特定區管理局 | 查報日期 | 2020/12/24 |
| 查證結果 | 違規 | 變異類型 | 整地 |
| 內容描述 | 於 109 年 12 月 22 日現地勘查，現場明顯開挖整地 | | |

現地照片







109123 期查報成果

衛星影像使用



違規變異查報紀錄

第 109123 期中央管河川水庫變異（編號 211109123005）查證回報成果

| 變異點資訊 | | | |
|--|--|--|------------------|
| 變遷期別 | 109123 期 | 監測類型 | 中央管河川水庫 |
| 變異點編號 | 211109123005 | 圖幅資訊 | 9722-4-052 烏來(二) |
| 參考地籍 | 堰堤段 1047-0000 號 | 變異點面積 | 1240.43 平方公尺 |
| 中心點坐標 | E:304578.00 N:2751684.00 | | |
| 前期衛星影像 (SPOT7) 拍攝日期 (2020/09/23) | | 後期衛星影像 (SPOT7) 拍攝日期 (2020/11/19) | |
|  | |  | |
| 彩色航照圖  | | 電子地圖  | |
| 回報資訊 | | | |
| 權責單位 | 臺北水源特定區管理局 | 查報日期 | 2020/12/16 |
| 查證結果 | 違規 | 變異類型 | 整地 |
| 內容描述 | 109 年 12 月 16 日於現地勘查，109 年 10 月 30 日，水臺管字第 10902024470 號 | | |

現地照片

