

## 附錄 6

### 變異點查報成果—山坡地

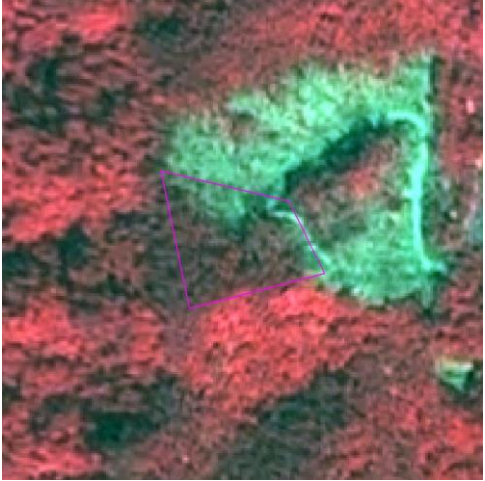


## 目錄

10901 期違規變異查報紀錄 .....	1
10902 期違規變異查報紀錄 .....	13
10903 期違規變異查報紀錄 .....	26
10904 期違規變異查報紀錄 .....	37
10905 期違規變異查報紀錄 .....	49
10906 期違規變異查報紀錄 .....	61
10907 期違規變異查報紀錄 .....	74
10908 期違規變異查報紀錄 .....	85
10909 期違規變異查報紀錄 .....	98
10910 期違規變異查報紀錄 .....	108
10911 期違規變異查報紀錄 .....	121
10912 期違規變異查報紀錄 .....	133

## 10901 期違規變異查報紀錄

## 變異類型—違規農業使用

第 10901 期山坡地變異（編號 AJ0310901058）查證回報成果




變異點資訊			
變遷期別	10901 期	監測類型	山坡地
變異點編號	AJ0310901058	圖幅資訊	9622-4-075 石岡子
參考地籍	下南片段 494 號	變異點面積	5492.28 平方公尺
中心點坐標	E:261581.00 N:2744208.00		
前期衛星影像 (SPOT6) 拍攝日期 (2019/10/22)		後期衛星影像 (SPOT6) 拍攝日期 (2019/11/17)	
			
回報資訊			
權責單位	新竹縣政府	查報日期	2020/02/15
查證結果	違規	變異類型	違規農業使用
內容描述	現場違規開挖，查報在案。(本鎮於 108 年 12 月 20 日關鎮農字第 1080015757 號函查報新竹縣政府。)		
現地照片			

## 變異類型—超限利用

此類型無相關回報資料




## 變異類型—開發建築用地

第 10901 期山坡地變異（編號 AL1710901020）查證回報成果

變異點資訊			
變遷期別	10901 期	監測類型	山坡地
變異點編號	AL1710901020	圖幅資訊	9521-3-023 新莊子
參考地籍	龍目井段水裡社小段 145-1 號	變異點面積	659.28 平方公尺
中心點坐標	E:204523.00 N:2677226.00		
前期衛星影像 (SPOT7) 拍攝日期 (2019/09/25)	後期衛星影像 (SPOT6) 拍攝日期 (2019/12/08)		
			
回報資訊			
權責單位	臺中市政府	查報日期	2020/01/31
查證結果	違規	變異類型	開發建築用地
內容描述	依現況為水泥鋪面		
現地照片			


## 變異類型—採取土石

第 10901 期山坡地變異（編號 AK1210901126）查證回報成果

變異點資訊			
變遷期別	10901 期	監測類型	山坡地
變異點編號	AK1210901126	圖幅資訊	9522-2-061 十班坑
參考地籍	龍坑段 215 號	變異點面積	3114.69 平方公尺
中心點坐標	E:226413.00 N:2720663.00		
前期衛星影像 (SPOT6) 拍攝日期 (2019/10/15)	後期衛星影像 (SPOT7) 拍攝日期 (2019/11/30)		
			
回報資訊			
權責單位	苗栗縣政府	查報日期	2020/03/05
查證結果	違規	變異類型	採取土石
內容描述	採取土石		
現地照片			

## 變異類型—修建道路或溝渠 (鐵、公路)

第 10901 期山坡地變異 (編號 AG0510901026) 查證回報成果

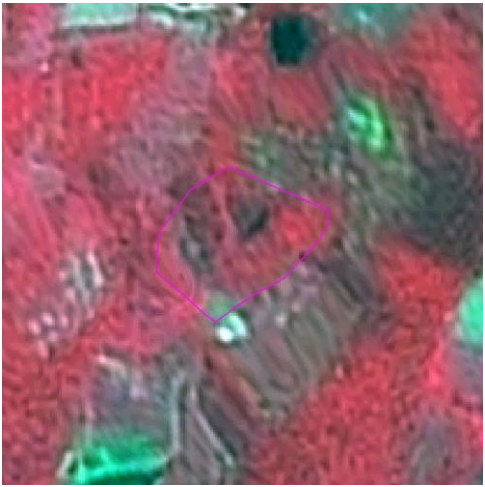


變異點資訊			
變遷期別	10901 期	監測類型	山坡地
變異點編號	AG0510901026	圖幅資訊	9722-3-017 再連
參考地籍	再連段 11 號	變異點面積	17214.98 平方公尺
中心點坐標	E:316623.00 N:2734644.00		
前期衛星影像 (SPOT6) 拍攝日期 (2019/10/22)	後期衛星影像 (SPOT7) 拍攝日期 (2019/11/23)		
			
回報資訊			
權責單位	宜蘭縣政府	查報日期	2020/02/04
查證結果	違規	變異類型	修建道路或溝渠(含鐵、公路)
內容描述	重型機具施工，整平道路。		
現地照片			

## 變異類型—探礦、採礦

此類型無相關回報資料

## 變異類型—堆積土石


第 10901 期山坡地變異（編號 AK1010901080）查證回報成果

變異點資訊			
變遷期別	10901 期	監測類型	山坡地
變異點編號	AK1010901080	圖幅資訊	9522-2-018 深井
參考地籍	文正段 315 號	變異點面積	6771.1 平方公尺
中心點坐標	E:244640.00 N:2732814.00		
前期衛星影像 (SPOT6) 拍攝日期 (2019/09/14)	後期衛星影像 (SPOT7) 拍攝日期 (2019/11/11)		
			
回報資訊			
權責單位	苗栗縣政府	查報日期	2020/02/06
查證結果	違規	變異類型	堆積土石
內容描述	經苗栗縣政府核定簡易水保(108 年 10 月 48 日府水保字第 1080201298 號)惟現場疑似未經核准堆積大量土方		
現地照片			



## 變異類型—設置公園、遊憩用地、運動場地或軍事訓練場

第 10901 期山坡地變異（編號 AM1310901034）查證回報成果

變異點資訊			
變遷期別	10901 期	監測類型	山坡地
變異點編號	AM1310901034	圖幅資訊	9521-2-068 眉冷山
參考地籍	清流段 1188 號	變異點面積	623.81 平方公尺
中心點坐標	E:244320.00 N:2663735.00		
前期衛星影像 (SPOT6) 拍攝日期 (2019/09/19)	後期衛星影像 (SPOT7) 拍攝日期 (2019/11/11)		
			
回報資訊			
權責單位	南投縣政府	查報日期	2020/02/06
查證結果	違規	變異類型	設置公園、遊憩用地、運動場地或軍事訓練場
內容描述	露營區		
現地照片			

## 變異類型—設置墳墓

第 10901 期山坡地變異（編號 AK1210901127）查證回報成果

變異點資訊			
變遷期別	10901 期	監測類型	山坡地
變異點編號	AK1210901127	圖幅資訊	9522-3-069 山邊
參考地籍	過港段 176 號	變異點面積	899.73 平方公尺
中心點坐標	E:220910.00 N:2719220.00		
前期衛星影像 (SPOT6) 拍攝日期 (2019/09/14)	後期衛星影像 (SPOT7) 拍攝日期 (2019/11/30)		
			
回報資訊			
權責單位	苗栗縣政府	查報日期	2020/03/05
查證結果	違規	變異類型	設置墳墓
內容描述	修設墳墓		
現地照片			

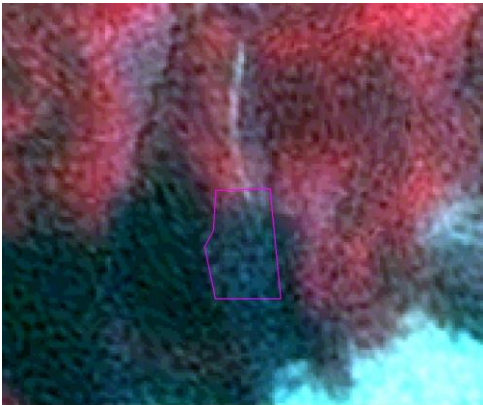


## 變異類型—處理廢棄物

第 10901 期山坡地變異（編號 AM0610901015）查證回報成果

變異點資訊			
變遷期別	10901 期	監測類型	山坡地
變異點編號	AM0610901015	圖幅資訊	9520-4-067 新厝
參考地籍	東新厝段 719 號	變異點面積	1711.82 平方公尺
中心點坐標	E:216384.00 N:2638027.00		
前期衛星影像 (SPOT6) 拍攝日期 (2019/10/22)	後期衛星影像 (SPOT6) 拍攝日期 (2019/11/17)		
			
回報資訊			
權責單位	南投縣政府	查報日期	2020/02/25
查證結果	違規	變異類型	處理廢棄物
內容描述	廢棄物堆積		
現地照片			

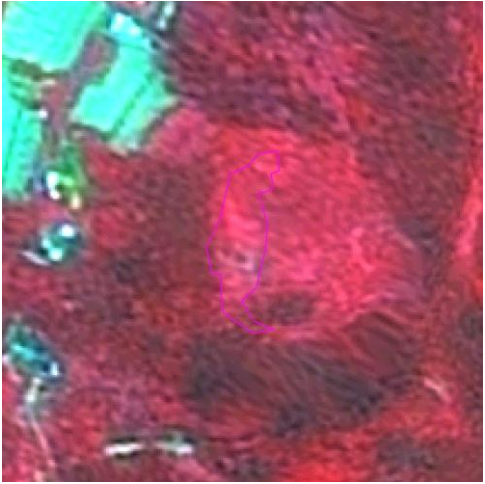


## 變異類型—其他開挖整地

第 10901 期山坡地變異（編號 AF0910901076）查證回報成果

變異點資訊			
變遷期別	10901 期	監測類型	山坡地
變異點編號	AF0910901076	圖幅資訊	9723-3-096 楓子林
參考地籍	烏月段烏月小段 11-6 號	變異點面積	2031.41 平方公尺
中心點坐標	E:314101.00 N:2765980.00		
前期衛星影像 (SPOT6) 拍攝日期 (2019/10/03)	後期衛星影像 (SPOT6) 拍攝日期 (2019/11/17)		
			
回報資訊			
權責單位	新北市政府	查報日期	2020/02/06
查證結果	違規	變異類型	其他開挖整地
內容描述	疑似整地		
現地照片			

## 變異類型—未依核定計畫施工

第 10901 期山坡地變異（編號 AK1510901063）查證回報成果

變異點資訊			
變遷期別	10901 期	監測類型	山坡地
變異點編號	AK1510901063	圖幅資訊	9521-1-025 大湖
參考地籍	大湖段 839-15 號	變異點面積	3128.5 平方公尺
中心點坐標	E:236375.00 N:2703376.00		
前期衛星影像 (SPOT7) 拍攝日期 (2019/09/01)	後期衛星影像 (SPOT7) 拍攝日期 (2019/11/11)		
			
回報資訊			
權責單位	苗栗縣政府	查報日期	2020/02/18
查證結果	違規	變異類型	未依核定計畫施工
內容描述	現況已停工，未依核定計畫實施。		
現地照片			

## 變異類型—未依規定期限改正

此類型無相關回報資料

## 變異類型—整坡作業



第 10901 期山坡地變異（編號 AL1210901031）查證回報成果

變異點資訊			
變遷期別	10901 期	監測類型	山坡地
變異點編號	AL1210901031	圖幅資訊	9521-1-092 社寮角
參考地籍	仙塘坪段 319-14 號	變異點面積	4854.69 平方公尺
中心點坐標	E:228354.00 N:2683902.00		
前期衛星影像 (SPOT7) 拍攝日期 (2019/09/25)	後期衛星影像 (SPOT6) 拍攝日期 (2019/12/08)		
			
回報資訊			
權責單位	臺中市政府	查報日期	2020/02/07
查證結果	違規	變異類型	整坡作業
內容描述	整坡作業		
現地照片			

## 10902 期違規變異查報紀錄

## 變異類型—違規農業使用

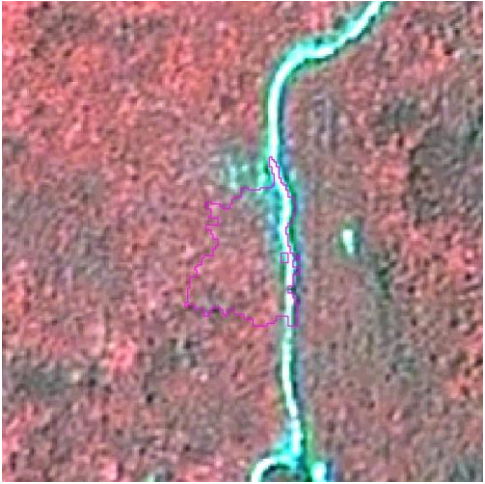
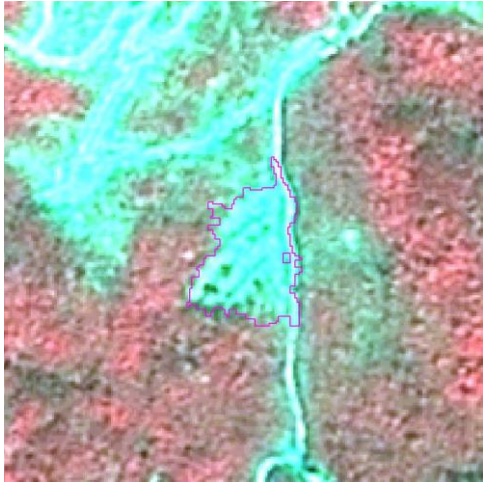

第 10902 期山坡地變異（編號 AR2410902025）查證回報成果

變異點資訊			
變遷期別	10902 期	監測類型	山坡地
變異點編號	AR2410902025	圖幅資訊	9519-3-011 密枝
參考地籍	_溪段 779 號	變異點面積	1480.41 平方公尺
中心點坐標	E:199468.00 N:2567040.00		
前期衛星影像 (SPOT7) 拍攝日期 (2019/09/11)	後期衛星影像 (SPOT6) 拍攝日期 (2020/01/08)		
			
回報資訊			
權責單位	臺南市政府	查報日期	2020/02/22
查證結果	違規	變異類型	違規農業使用
內容描述	鐵皮屋		
現地照片			






## 變異類型—超限利用

第 10902 期山坡地變異（編號 AT0410902019）查證回報成果

變異點資訊			
變遷期別	10902 期	監測類型	山坡地
變異點編號	AT0410902019	圖幅資訊	9517-2-081 貓仔坑內
參考地籍	宣化段 8 號	變異點面積	4596.75 平方公尺
中心點坐標	E:224856.00 N:2438616.00		
前期衛星影像 (SPOT7) 拍攝日期 (2019/10/28)	後期衛星影像 (SPOT6) 拍攝日期 (2019/12/13)		
			
回報資訊			
權責單位	屏東縣政府	查報日期	2020/02/21
查證結果	違規	變異類型	超限利用
內容描述	宣化段 8 及 7 地號有大面積伐木超限開挖整地多處開闢山路.雨季來臨恐釀成山崩.請貴處盡速派員卓處並加與制止		
現地照片			




## 變異類型—開發建築用地

第 10902 期山坡地變異（編號 AR2410902026）查證回報成果

變異點資訊			
變遷期別	10902 期	監測類型	山坡地
變異點編號	AR2410902026	圖幅資訊	9519-3-022 香蕉山
參考地籍	灣丘段 504 號	變異點面積	2192.62 平方公尺
中心點坐標	E:203628.00 N:2563853.00		
前期衛星影像 (SPOT7) 拍攝日期 (2019/09/11)	後期衛星影像 (SPOT6) 拍攝日期 (2020/01/08)		
			
回報資訊			
權責單位	臺南市政府	查報日期	2020/02/22
查證結果	違規	變異類型	開發建築用地
內容描述	建築物興建中		
現地照片			




## 變異類型—採取土石

第 10902 期山坡地變異（編號 AF3210902037）查證回報成果

變異點資訊			
變遷期別	10902 期	監測類型	山坡地
變異點編號	AF3210902037	圖幅資訊	9623-2-046 八里
參考地籍	小八里坵段舊城小段 238-1 號	變異點面積	6321.88 平方公尺
中心點坐標	E:289765.00 N:2781766.00		
前期衛星影像 (SPOT7) 拍攝日期 (2019/09/07)	後期衛星影像 (SPOT6) 拍攝日期 (2020/01/04)		
			
回報資訊			
權責單位	新北市政府	查報日期	2020/02/26
查證結果	違規	變異類型	採取土石
內容描述	現場放置挖土機具並堆疊方型混泥土塊有違規開挖土石之嫌疑		
現地照片			

## 變異類型—修建道路或溝渠 (鐵、公路)

第 10902 期山坡地變異 (編號 AQ1510902059) 查證回報成果





變異點資訊			
變遷期別	10902 期	監測類型	山坡地
變異點編號	AQ1510902059	圖幅資訊	9520-3-082 坑頭厝
參考地籍	公園段 203 號	變異點面積	1134 平方公尺
中心點坐標	E:203744.00 N:2602765.00		
前期衛星影像 (SPOT6) 拍攝日期 (2019/11/10)	後期衛星影像 (SPOT6) 拍攝日期 (2020/01/08)		
			
回報資訊			
權責單位	嘉義縣政府	查報日期	2020/03/12
查證結果	違規	變異類型	修建道路或溝渠(含鐵、公路)
內容描述	疑未經申請，開挖整地		
現地照片			

## 變異類型—探礦、採礦

此類型無相關回報資料


## 變異類型—堆積土石

第 10902 期山坡地變異（編號 AS0210902102）查證回報成果

變異點資訊			
變遷期別	10902 期	監測類型	山坡地
變異點編號	AS0210902102	圖幅資訊	9418-2-034 澄清湖
參考地籍	烏松段 52 號	變異點面積	17388.18 平方公尺
中心點坐標	E:182689.00 N:2506311.00		
前期衛星影像 (SPOT6) 拍攝日期 (2019/09/12)	後期衛星影像 (SPOT6) 拍攝日期 (2020/01/08)		
			
回報資訊			
權責單位	高雄市政府	查報日期	2020/03/18
查證結果	違規	變異類型	堆積土石
內容描述	填土		
現地照片	 		

## 變異類型—設置公園、遊憩用地、運動場地或軍事訓練場

第 10902 期山坡地變異（編號 AM1310902064）查證回報成果

變異點資訊			
變遷期別	10902 期	監測類型	山坡地
變異點編號	AM1310902064	圖幅資訊	9620-4-032 武界(二)
參考地籍	武界段 547 號	變異點面積	1478.34 平方公尺
中心點坐標	E:253957.00 N:2645309.00		
前期衛星影像 (SPOT6) 拍攝日期 (2019/10/29)	後期衛星影像 (SPOT7) 拍攝日期 (2020/01/02)		
			
回報資訊			
權責單位	南投縣政府	查報日期	2020/03/18
查證結果	違規	變異類型	設置公園、遊憩用地、運動場地或軍事訓練場
內容描述	露營區		
現地照片			




## 變異類型—設置墳墓

第 10902 期山坡地變異（編號 AM0110902048）查證回報成果

變異點資訊			
變遷期別	10902 期	監測類型	山坡地
變異點編號	AM0110902048	圖幅資訊	9520-4-046 橫山
參考地籍	三塊厝段 296-54 號	變異點面積	10268.58 平方公尺
中心點坐標	E:214117.00 N:2643476.00		
前期衛星影像 (SPOT6) 拍攝日期 (2019/11/17)	後期衛星影像 (SPOT6) 拍攝日期 (2020/01/08)		
			
回報資訊			
權責單位	南投縣政府	查報日期	2020/02/25
查證結果	違規	變異類型	設置墳墓
內容描述	現場開挖整地 鋪設水泥地基及設置私人墳墓		
現地照片			

## 變異類型—處理廢棄物




第 10902 期山坡地變異（編號 AK0210902146）查證回報成果

變異點資訊			
變遷期別	10902 期	監測類型	山坡地
變異點編號	AK0210902146	圖幅資訊	9521-4-028 水柳坡
參考地籍	苑裡坑段水柳坡小段 108 號	變異點面積	1538.12 平方公尺
中心點坐標	E:218026.00 N:2703503.00		
前期衛星影像 (SPOT7) 拍攝日期 (2019/10/23)	後期衛星影像 (SPOT6) 拍攝日期 (2020/01/08)		
			
回報資訊			
權責單位	苗栗縣政府	查報日期	2020/04/30
查證結果	違規	變異類型	處理廢棄物
內容描述	堆置廢棄物，建物(威捷環保有限公司基地)，水泥農路		
現地照片			




## 變異類型—其他開挖整地

第 10902 期山坡地變異（編號 AQ1610902045）查證回報成果

變異點資訊			
變遷期別	10902 期	監測類型	山坡地
變異點編號	AQ1610902045	圖幅資訊	9520-3-073 南靖寮
參考地籍	九芎坑段 148-16 號	變異點面積	1319.77 平方公尺
中心點坐標	E:204117.00 N:2607012.00		
前期衛星影像 (SPOT7) 拍攝日期 (2019/09/11)	後期衛星影像 (SPOT6) 拍攝日期 (2020/01/08)		
			
回報資訊			
權責單位	嘉義縣政府	查報日期	2020/03/14
查證結果	違規	變異類型	其他開挖整地
內容描述	開挖整地種植樹苗		
現地照片			

## 變異類型—未依核定計畫施工

第 10902 期山坡地變異（編號 AV0410902047）查證回報成果

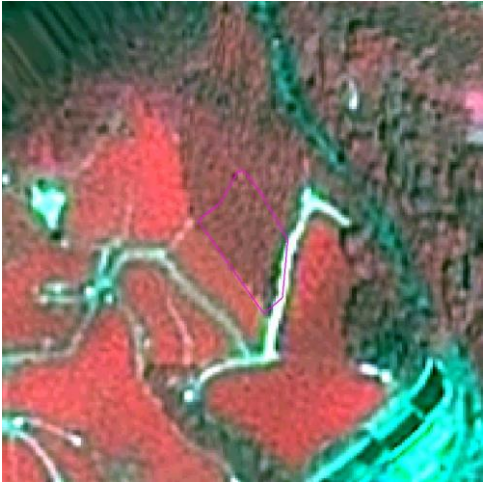
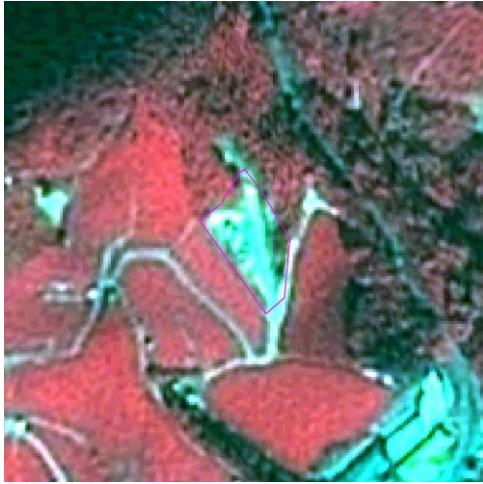

變異點資訊			
變遷期別	10902 期	監測類型	山坡地
變異點編號	AV0410902047	圖幅資訊	9618-4-083 利嘉
參考地籍	利家段 4248 號	變異點面積	4071.67 平方公尺
中心點坐標	E:255183.00 N:2520298.00		
前期衛星影像 (SPOT7) 拍攝日期 (2019/10/28)	後期衛星影像 (SPOT7) 拍攝日期 (2020/01/07)		
			
回報資訊			
權責單位	臺東縣政府	查報日期	2020/03/12
查證結果	違規	變異類型	未依核定計畫施工
內容描述	整地超挖		
現地照片			

## 變異類型—未依規定期限改正

此類型無相關回報資料

## 變異類型—整坡作業




第 10902 期山坡地變異（編號 AQ2010902024）查證回報成果

變異點資訊			
變遷期別	10902 期	監測類型	山坡地
變異點編號	AQ2010902024	圖幅資訊	9519-4-018 樂野(二)
參考地籍	樂野段 107 號	變異點面積	2386.65 平方公尺
中心點坐標	E:218087.00 N:2596507.00		
前期衛星影像 (SPOT6) 拍攝日期 (2019/10/22)	後期衛星影像 (SPOT6) 拍攝日期 (2020/01/08)		
			
回報資訊			
權責單位	嘉義縣政府	查報日期	2020/03/11
查證結果	違規	變異類型	整坡作業
內容描述	疑似違規案		
現地照片			

## 10903 期違規變異查報紀錄

## 變異類型—違規農業使用

第 10903 期山坡地變異（編號 AN2010903005）查證回報成果

變異點資訊			
變遷期別	10903 期	監測類型	山坡地
變異點編號	AN2010903005	圖幅資訊	9520-4-075 二水
參考地籍	二水段 122-7 號	變異點面積	1441.36 平方公尺
中心點坐標	E:210829.00 N:2634844.00		
前期衛星影像 (SPOT6) 拍攝日期 (2020/01/08)	後期衛星影像 (SPOT6) 拍攝日期 (2020/02/03)		
			
回報資訊			
權責單位	彰化縣政府	查報日期	2020/03/21
查證結果	違規	變異類型	違規農業使用
內容描述	現況樹木已清除，搭建鐵皮屋、廁所及放置貨櫃屋		
現地照片			

## 變異類型—超限利用

第 10902 期山坡地變異（編號 AT0410902020）查證回報成果

變異點資訊			
變遷期別	10902 期	監測類型	山坡地
變異點編號	AT0410902020	圖幅資訊	9517-3-089 茄湖
參考地籍	大平頂段上大平頂小段 151-22 號	變異點面積	138.59 平方公尺
中心點坐標	E:220202.00 N:2436547.00		
前期衛星影像 (SPOT6) 拍攝日期 (2019/11/10)	後期衛星影像 (SPOT6) 拍攝日期 (2019/12/18)		
			
回報資訊			
權責單位	屏東縣政府	查報日期	2020/02/25
查證結果	違規	變異類型	超限利用
內容描述	本鎮大平頂上段 151-22 地號於 107 年合法申請資材室完工.現況打掉建 體現地重建.增加面積和高度.		
現地照片			




## 變異類型—開發建築用地

第 10903 期山坡地變異（編號 AK0610903015）查證回報成果

變異點資訊			
變遷期別	10903 期	監測類型	山坡地
變異點編號	AK0610903015	圖幅資訊	9521-1-031 三義
參考地籍	雙連潭段 89 號	變異點面積	1167.1 平方公尺
中心點坐標	E:226780.00 N:2700536.00		
前期衛星影像 (SPOT7) 拍攝日期 (2019/11/30)	後期衛星影像 (SPOT6) 拍攝日期 (2020/02/10)		
			
回報資訊			
權責單位	苗栗縣政府	查報日期	2020/03/21
查證結果	違規	變異類型	開發建築用地
內容描述	建築用地疑似未經申請整坡及闢建作業便道		
現地照片			

## 變異類型—採取土石


第 10902 期山坡地變異（編號 AF3210902037）查證回報成果

變異點資訊			
變遷期別	10902 期	監測類型	山坡地
變異點編號	AF3210902037	圖幅資訊	9623-2-046 八里
參考地籍	小八里坵段舊城小段 238-1 號	變異點面積	6321.88 平方公尺
中心點坐標	E:289765.00 N:2781766.00		
前期衛星影像 (SPOT7) 拍攝日期 (2019/09/07)	後期衛星影像 (SPOT6) 拍攝日期 (2020/01/04)		
			
回報資訊			
權責單位	新北市政府	查報日期	2020/02/26
查證結果	違規	變異類型	採取土石
內容描述	現場放置挖土機具並堆疊方型混泥土塊有違規開挖土石之嫌疑		
現地照片			



## 變異類型—修建道路或溝渠 (鐵、公路)

第 10903 期山坡地變異 (編號 AR2610903074) 查證回報成果




變異點資訊			
變遷期別	10903 期	監測類型	山坡地
變異點編號	AR2610903074	圖幅資訊	9419-2-076 左鎮
參考地籍	山豹段 1-3 號	變異點面積	3673.81 平方公尺
中心點坐標	E:187252.00 N:2550145.00		
前期衛星影像 (SPOT6) 拍攝日期 (2020/01/08)	後期衛星影像 (SPOT6) 拍攝日期 (2020/02/01)		
			
回報資訊			
權責單位	臺南市政府	查報日期	2020/03/25
查證結果	違規	變異類型	修建道路或溝渠(含鐵、公路)
內容描述	開闢農路。		
現地照片			

## 變異類型—探礦、採礦

此類型無相關回報資料

## 變異類型—堆積土石

第 10903 期山坡地變異（編號 AH0710903006）查證回報成果



變異點資訊			
變遷期別	10903 期	監測類型	山坡地
變異點編號	AH0710903006	圖幅資訊	9623-2-074 大湖
參考地籍	南崁頂段員林坑小段 3 號	變異點面積	4237.68 平方公尺
中心點坐標	E:283700.00 N:2771563.00		
前期衛星影像 (SPOT6) 拍攝日期 (2019/11/17)	後期衛星影像 (SPOT7) 拍攝日期 (2020/01/21)		
			
回報資訊			
權責單位	桃園市政府	查報日期	2020/03/21
查證結果	違規	變異類型	堆積土石
內容描述	堆置營建廢棄物與土石開挖		
現地照片			

## 變異類型—設置公園、遊憩用地、運動場地或軍事訓練場

此類型無相關回報資料

## 變異類型—設置墳墓

第 10903 期山坡地變異（編號 AF0210903012）查證回報成果


變異點資訊			
變遷期別	10903 期	監測類型	山坡地
變異點編號	AF0210903012	圖幅資訊	9623-2-055 太平嶺
參考地籍	瑞樹坑段瑞樹坑小段 1046 號	變異點面積	1528.02 平方公尺
中心點坐標	E:285397.00 N:2777913.00		
前期衛星影像 (SPOT6) 拍攝日期 (2019/11/17)	後期衛星影像 (SPOT7) 拍攝日期 (2020/01/21)		
			
回報資訊			
權責單位	新北市政府	查報日期	2020/03/27
查證結果	違規	變異類型	其他開挖整地
內容描述	開挖整地 設置墳墓		
現地照片			

## 變異類型—處理廢棄物

此類型無相關回報資料



## 變異類型—其他開挖整地

第 10903 期山坡地變異（編號 AN1510903001）查證回報成果

變異點資訊			
變遷期別	10903 期	監測類型	山坡地
變異點編號	AN1510903001	圖幅資訊	9520-4-004 黃厝
參考地籍	黃厝段 468 號	變異點面積	17903.25 平方公尺
中心點坐標	E:209094.00 N:2654621.00		
前期衛星影像 (SPOT6) 拍攝日期 (2020/01/08)	後期衛星影像 (SPOT6) 拍攝日期 (2020/02/03)		
			
回報資訊			
權責單位	彰化縣政府	查報日期	2020/03/20
查證結果	違規	變異類型	其他開挖整地
內容描述	大量開挖,整地,開路		
現地照片			

## 變異類型—未依核定計畫施工

第 10903 期山坡地變異（編號 AF1610903018）查證回報成果


變異點資訊			
變遷期別	10903 期	監測類型	山坡地
變異點編號	AF1610903018	圖幅資訊	9622-1-014 鶯歌
參考地籍	大湖段崁腳小段 21-79 號	變異點面積	762.45 平方公尺
中心點坐標	E:283876.00 N:2761545.00		
前期衛星影像 (SPOT7) 拍攝日期 (2020/01/09)	後期衛星影像 (SPOT7) 拍攝日期 (2020/01/21)		
			
回報資訊			
權責單位	新北市政府	查報日期	2020/03/25
查證結果	違規	變異類型	未依核定計畫施工
內容描述	整地範圍超出核準水保計畫申請的面積		
現地照片			

## 變異類型—未依規定期限改正

此類型無相關回報資料

## 變異類型—整坡作業

第 10903 期山坡地變異（編號 AH0710903008）查證回報成果

變異點資訊			
變遷期別	10903 期	監測類型	山坡地
變異點編號	AH0710903008	圖幅資訊	9623-2-095 嶺頂
參考地籍	舊路坑三段 967 號	變異點面積	754.4 平方公尺
中心點坐標	E:286322.00 N:2767370.00		
前期衛星影像 (SPOT6) 拍攝日期 (2019/11/17)	後期衛星影像 (SPOT7) 拍攝日期 (2020/01/21)		
			
回報資訊			
權責單位	桃園市政府	查報日期	2020/03/21
查證結果	違規	變異類型	整坡作業
內容描述	疑似未經申請許可擅自整坡 本所已查報在案 發文日期：中華民國 109 年 2 月 25 日 發文字號：桃市龜農字第 1090005767 號		
現地照片			

## 10904 期違規變異查報紀錄

## 變異類型—違規農業使用




第 10904 期山坡地變異（編號 AK0210904098）查證回報成果

變異點資訊			
變遷期別	10904 期	監測類型	山坡地
變異點編號	AK0210904098	圖幅資訊	9521-4-027 苑裡坑
參考地籍	苑坑段 413 號	變異點面積	1099.76 平方公尺
中心點坐標	E:216567.00 N:2704759.00		
前期衛星影像 (SPOT7) 拍攝日期 (2019/11/30)		後期衛星影像 (SPOT7) 拍攝日期 (2020/02/23)	
			
回報資訊			
權責單位	苗栗縣政府	查報日期	2020/05/06
查證結果	違規	變異類型	違規農業使用
內容描述	現場有挖土機整地及新建建物		
現地照片			



## 變異類型—超限利用

第 10904 期山坡地變異（編號 AM0910904070）查證回報成果

變異點資訊			
變遷期別	10904 期	監測類型	山坡地
變異點編號	AM0910904070	圖幅資訊	9520-1-036 火培坑
參考地籍	山楂腳段 98-92 號	變異點面積	2520 平方公尺
中心點坐標	E:239790.00 N:2645662.00		
前期衛星影像 (SPOT7) 拍攝日期 (2020/01/02)	後期衛星影像 (SPOT7) 拍攝日期 (2020/03/01)		
			
回報資訊			
權責單位	南投縣政府	查報日期	2020/05/21
查證結果	違規	變異類型	超限利用
內容描述	山楂腳段 98-30 地號林業用地，現場種植茶樹超限利用。		
現地照片			




## 變異類型—開發建築用地

第 10904 期山坡地變異（編號 AL1310904020）查證回報成果

變異點資訊			
變遷期別	10904 期	監測類型	山坡地
變異點編號	AL1310904020	圖幅資訊	9521-4-067 馬鳴埔
參考地籍	頂竹圍段 350 號	變異點面積	209.98 平方公尺
中心點坐標	E:216317.00 N:2692726.00		
前期衛星影像 (SPOT6) 拍攝日期 (2019/12/08)	後期衛星影像 (SPOT7) 拍攝日期 (2020/03/01)		
			
回報資訊			
權責單位	臺中市政府	查報日期	2020/04/23
查證結果	違規	變異類型	開發建築用地
內容描述	增建鐵皮建物		
現地照片			

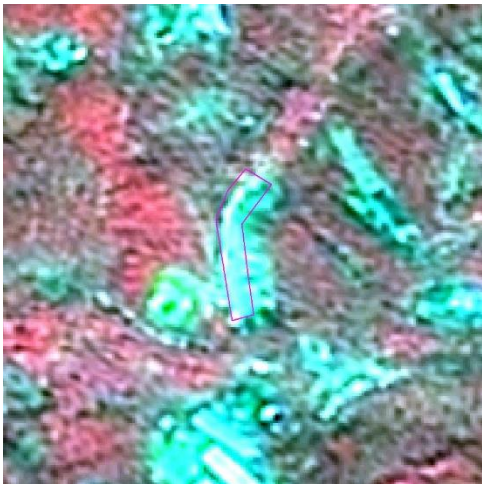
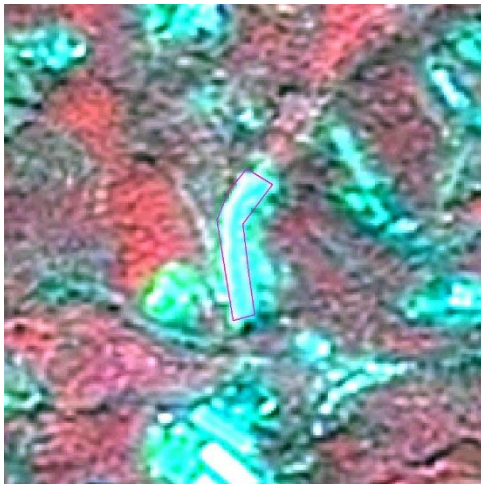

## 變異類型—採取土石

第 10904 期山坡地變異（編號 AK0310904020）查證回報成果

變異點資訊			
變遷期別	10904 期	監測類型	山坡地
變異點編號	AK0310904020	圖幅資訊	9521-4-018 梅仔樹腳
參考地籍	梅南西段 646-3 號	變異點面積	5361.92 平方公尺
中心點坐標	E:217556.00 N:2707328.00		
前期衛星影像 (SPOT7) 拍攝日期 (2019/11/30)	後期衛星影像 (SPOT7) 拍攝日期 (2020/02/23)		
			
回報資訊			
權責單位	苗栗縣政府	查報日期	2020/05/20
查證結果	違規	變異類型	採取土石
內容描述	勘查時有挖土機及砂石車在現場運作		
現地照片			

## 變異類型—修建道路或溝渠 (鐵、公路)

第 10904 期山坡地變異 (編號 AM0510904100) 查證回報成果

變異點資訊			
變遷期別	10904 期	監測類型	山坡地
變異點編號	AM0510904100	圖幅資訊	9520-1-063 大坪
參考地籍	柴橋頭段洞角小段 877 號	變異點面積	1418.26 平方公尺
中心點坐標	E:230892.00 N:2637065.00		
前期衛星影像 (SPOT7) 拍攝日期 (2019/12/14)	後期衛星影像 (SPOT7) 拍攝日期 (2020/03/01)		
			
回報資訊			
權責單位	南投縣政府	查報日期	2020/04/24
查證結果	違規	變異類型	修建道路或溝渠(含鐵、公路)
內容描述	現場施設排水工程		
現地照片			

## 變異類型—探礦、採礦

此類型無相關回報資料

## 變異類型—堆積土石

第 10904 期山坡地變異（編號 AV0410904009）查證回報成果

變異點資訊			
變遷期別	10904 期	監測類型	山坡地
變異點編號	AV0410904009	圖幅資訊	9618-4-056 山里
參考地籍	和平段 248 號	變異點面積	2861.21 平方公尺
中心點坐標	E:263451.00 N:2529361.00		
前期衛星影像 (SPOT7) 拍攝日期 (2020/02/02)	後期衛星影像 (SPOT7) 拍攝日期 (2020/02/14)		
			
回報資訊			
權責單位	臺東縣政府	查報日期	2020/04/22
查證結果	違規	變異類型	堆積土石
內容描述	堆積土石		
現地照片			

## 變異類型—設置公園、遊憩用地、運動場地或軍事訓練場

此類型無相關回報資料




## 變異類型—設置墳墓

第 10904 期山坡地變異（編號 AL1910904037）查證回報成果

變異點資訊			
變遷期別	10904 期	監測類型	山坡地
變異點編號	AL1910904037	圖幅資訊	9521-2-051 蝙蝠洞
參考地籍	頭汴坑段 3643 號	變異點面積	2840.58 平方公尺
中心點坐標	E:225758.00 N:2667184.00		
前期衛星影像 (SPOT6) 拍攝日期 (2020/01/08)		後期衛星影像 (SPOT7) 拍攝日期 (2020/03/01)	
			
回報資訊			
權責單位	臺中市政府	查報日期	2020/04/28
查證結果	違規	變異類型	設置墳墓
內容描述	墳墓 開挖整地 擋土牆		
現地照片			

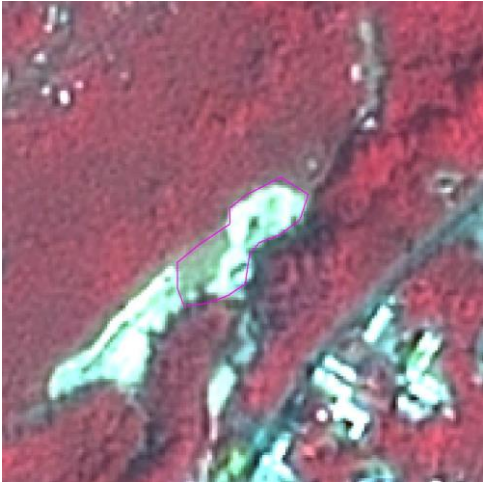


## 變異類型—處理廢棄物

第 10904 期山坡地變異（編號 AV0410904012）查證回報成果

變異點資訊			
變遷期別	10904 期	監測類型	山坡地
變異點編號	AV0410904012	圖幅資訊	9618-4-076 富源
參考地籍	上原段 269-33 號	變異點面積	778.41 平方公尺
中心點坐標	E:264250.00 N:2522966.00		
前期衛星影像 (SPOT7) 拍攝日期 (2020/01/07)	後期衛星影像 (SPOT7) 拍攝日期 (2020/02/16)		
			
回報資訊			
權責單位	臺東縣政府	查報日期	2020/04/22
查證結果	違規	變異類型	處理廢棄物
內容描述	傾倒營建廢棄土(未開挖整地)		
現地照片			

## 變異類型—其他開挖整地




第 10904 期山坡地變異（編號 AT2210904010）查證回報成果

變異點資訊			
變遷期別	10904 期	監測類型	山坡地
變異點編號	AT2210904010	圖幅資訊	9417-1-065 大寮
參考地籍	大南段 763 號	變異點面積	2458.89 平方公尺
中心點坐標	E:183196.00 N:2469908.00		
前期衛星影像 (SPOT7) 拍攝日期 (2020/01/07)	後期衛星影像 (SPOT7) 拍攝日期 (2020/03/01)		
			
回報資訊			
權責單位	屏東縣政府	查報日期	2020/05/20
查證結果	違規	變異類型	其他開挖整地
內容描述	開挖整地		
現地照片			



## 變異類型—未依核定計畫施工

第 10904 期山坡地變異（編號 AM1010904005）查證回報成果


變異點資訊			
變遷期別	10904 期	監測類型	山坡地
變異點編號	AM1010904005	圖幅資訊	9520-1-025 盧厝
參考地籍	廣源段 549 號	變異點面積	11576.25 平方公尺
中心點坐標	E:235342.00 N:2647605.00		
前期衛星影像 (SPOT7) 拍攝日期 (2020/01/02)	後期衛星影像 (SPOT7) 拍攝日期 (2020/03/01)		
			
回報資訊			
權責單位	南投縣政府	查報日期	2020/04/29
查證結果	違規	變異類型	未依核定計畫施工
內容描述	疑似擴大整坡面積植薑作物，另有設置底鋪帆布水池乙座。		
現地照片			

## 變異類型—未依規定期限改正

此類型無相關回報資料

## 變異類型—整坡作業

第 10904 期山坡地變異（編號 AK0310904030）查證回報成果

變異點資訊			
變遷期別	10904 期	監測類型	山坡地
變異點編號	AK0310904030	圖幅資訊	9522-3-089 糶仔田
參考地籍	北勢窩段 1197-2 號	變異點面積	3107.09 平方公尺
中心點坐標	E:219812.00 N:2714125.00		
前期衛星影像 (SPOT6) 拍攝日期 (2020/02/06)	後期衛星影像 (SPOT7) 拍攝日期 (2020/02/23)		
			
回報資訊			
權責單位	苗栗縣政府	查報日期	2020/05/20
查證結果	違規	變異類型	整坡作業
內容描述	近看為雜木林，遠看山後有開挖整坡痕跡		
現地照片			

## 10905 期違規變異查報紀錄

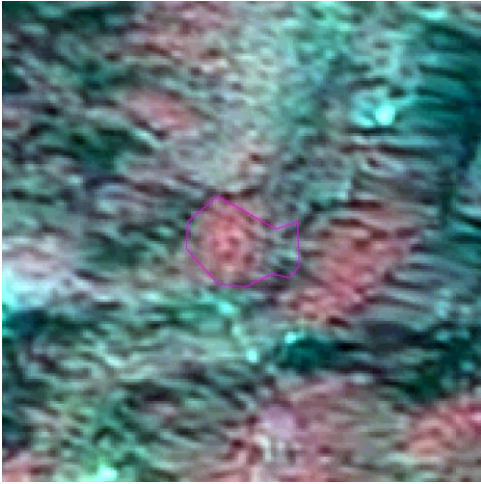



## 變異類型—違規農業使用

第 10905 期山坡地變異（編號 AH1310905022）查證回報成果

變異點資訊			
變遷期別	10905 期	監測類型	山坡地
變異點編號	AH1310905022	圖幅資訊	9622-1-083 高坡(四)
參考地籍	奎輝段 385 號	變異點面積	906.53 平方公尺
中心點坐標	E:282720.00 N:2741571.00		
前期衛星影像 (SPOT6) 拍攝日期 (2020/02/10)	後期衛星影像 (SPOT6) 拍攝日期 (2020/03/26)		
			
回報資訊			
權責單位	桃園市政府	查報日期	2020/06/03
查證結果	違規	變異類型	違規農業使用
內容描述	農業經營使用		
現地照片			

## 變異類型—超限利用

第 10905 期山坡地變異（編號 AS2810905039）查證回報成果

變異點資訊			
變遷期別	10905 期	監測類型	山坡地
變異點編號	AS2810905039	圖幅資訊	9519-4-088
參考地籍	吉墨樂段 100-1 號	變異點面積	2050.86 平方公尺
中心點坐標	E:217020.00 N:2575237.00		
前期衛星影像 (SPOT7) 拍攝日期 (2020/03/01)		後期衛星影像 (SPOT6) 拍攝日期 (2020/03/26)	
			
回報資訊			
權責單位	高雄市政府	查報日期	2020/06/12
查證結果	違規	變異類型	超限利用
內容描述	種植超限作物生薑		
現地照片	 		


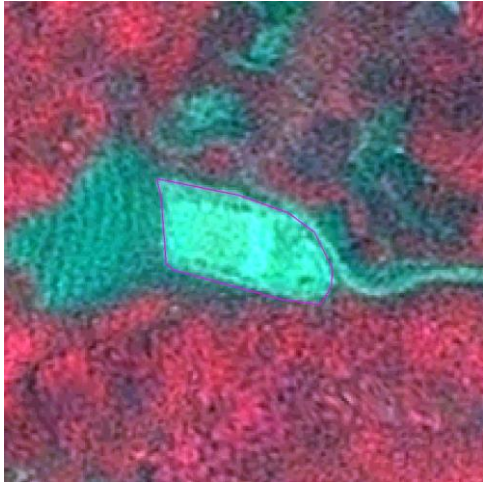

## 變異類型—開發建築用地

第 10905 期山坡地變異（編號 AK1210905172）查證回報成果

變異點資訊			
變遷期別	10905 期	監測類型	山坡地
變異點編號	AK1210905172	圖幅資訊	9522-2-061 十班坑
參考地籍	龍坑段 968-187 號	變異點面積	1387.85 平方公尺
中心點坐標	E:226237.00 N:2719663.00		
前期衛星影像 (SPOT6) 拍攝日期 (2020/02/10)	後期衛星影像 (SPOT6) 拍攝日期 (2020/03/26)		
			
回報資訊			
權責單位	苗栗縣政府	查報日期	2020/06/16
查證結果	違規	變異類型	開發建築用地
內容描述	建築房屋		
現地照片			

## 變異類型—採取土石

第 10905 期山坡地變異（編號 AM0110905055）查證回報成果

變異點資訊			
變遷期別	10905 期	監測類型	山坡地
變異點編號	AM0110905055	圖幅資訊	9520-4-036 施厝坪
參考地籍	東施厝坪段 375 號	變異點面積	6071.16 平方公尺
中心點坐標	E:212838.00 N:2646352.00		
前期衛星影像 (SPOT7) 拍攝日期 (2020/03/01)	後期衛星影像 (SPOT7) 拍攝日期 (2020/04/08)		
			
回報資訊			
權責單位	南投縣政府	查報日期	2020/05/26
查證結果	違規	變異類型	採取土石
內容描述	現場疑似開挖採取土石		
現地照片			

## 變異類型—修建道路或溝渠 (鐵、公路)

第 10905 期山坡地變異 (編號 AF2610905025) 查證回報成果

變異點資訊			
變遷期別	10905 期	監測類型	山坡地
變異點編號	AF2610905025	圖幅資訊	9723-3-036 崁腳
參考地籍	中萬里加投段大坪小段 63-2 號	變異點面積	3764.81 平方公尺
中心點坐標	E:314335.00 N:2784649.00		
前期衛星影像 (SPOT6) 拍攝日期 (2019/11/17)	後期衛星影像 (SPOT6) 拍攝日期 (2020/03/17)		
			
回報資訊			
權責單位	新北市政府	查報日期	2020/05/28
查證結果	違規	變異類型	修建道路或溝渠(含 鐵、公路)
內容描述	現場有關設擋路		
現地照片			




## 變異類型—探礦、採礦

此類型無相關回報資料



## 變異類型—堆積土石

第 10905 期山坡地變異（編號 AL1310905012）查證回報成果




變異點資訊			
變遷期別	10905 期	監測類型	山坡地
變異點編號	AL1310905012	圖幅資訊	9521-4-076 外埔農場
參考地籍	水美南段 412 號	變異點面積	9485.71 平方公尺
中心點坐標	E:212315.00 N:2690878.00		
前期衛星影像 (SPOT7) 拍攝日期 (2020/03/01)	後期衛星影像 (SPOT6) 拍攝日期 (2020/04/09)		
			
回報資訊			
權責單位	臺中市政府	查報日期	2020/05/21
查證結果	違規	變異類型	堆積土石
內容描述	堆積大量土石		
現地照片			

## 變異類型—設置公園、遊憩用地、運動場地或軍事訓練場

此類型無相關回報資料


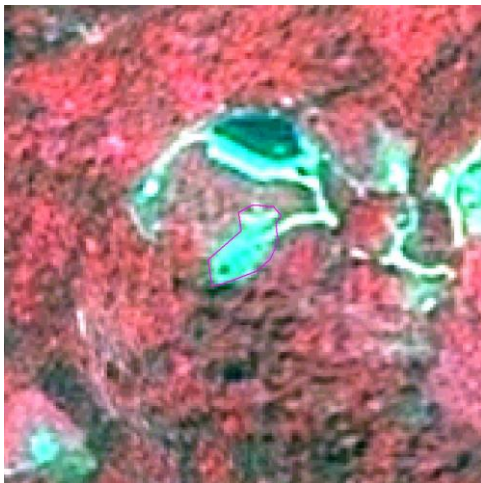

## 變異類型—設置墳墓

第 10905 期山坡地變異（編號 AJ0410905039）查證回報成果

變異點資訊			
變遷期別	10905 期	監測類型	山坡地
變異點編號	AJ0410905039	圖幅資訊	9622-4-056 清水
參考地籍	汶水坑段 802-2 號	變異點面積	1113.53 平方公尺
中心點坐標	E:262797.00 N:2751437.00		
前期衛星影像 (SPOT7) 拍攝日期 (2020/02/14)	後期衛星影像 (SPOT6) 拍攝日期 (2020/03/26)		
			
回報資訊			
權責單位	新竹縣政府	查報日期	2020/05/26
查證結果	違規	變異類型	設置墳墓
內容描述	現地施工便道一處，墳旁有明顯堆積土石、開挖、回填行為，違規地號汶水坑段 802-2 號		
現地照片			




## 變異類型—處理廢棄物

第 10905 期山坡地變異（編號 AJ0410905037）查證回報成果

變異點資訊			
變遷期別	10905 期	監測類型	山坡地
變異點編號	AJ0410905037	圖幅資訊	9622-4-054 大平窩尾
參考地籍	照門段 21 號	變異點面積	843.98 平方公尺
中心點坐標	E:260021.00 N:2751680.00		
前期衛星影像 (SPOT6) 拍攝日期 (2020/02/15)	後期衛星影像 (SPOT6) 拍攝日期 (2020/03/26)		
			
回報資訊			
權責單位	新竹縣政府	查報日期	2020/05/20
查證結果	違規	變異類型	處理廢棄物
內容描述	傾倒廢棄物至野溪河道，縣府已於 109 年 5 月 5 日辦理會勘。		
現地照片			


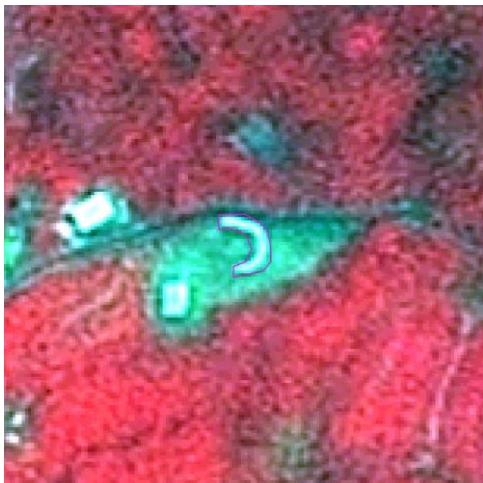

## 變異類型—其他開挖整地

第 10905 期山坡地變異（編號 AS2110905035）查證回報成果

變異點資訊			
變遷期別	10905 期	監測類型	山坡地
變異點編號	AS2110905035	圖幅資訊	9518-4-036 二坡
參考地籍	新民庄段 54 號	變異點面積	1407.49 平方公尺
中心點坐標	E:211947.00 N:2535293.00		
前期衛星影像 (SPOT6) 拍攝日期 (2020/01/08)	後期衛星影像 (SPOT7) 拍攝日期 (2020/04/01)		
			
回報資訊			
權責單位	高雄市政府	查報日期	2020/06/12
查證結果	違規	變異類型	其他開挖整地
內容描述	現勘新民庄段 54 地號，疑似鋪設水泥		
現地照片			

## 變異類型—未依核定計畫施工

第 10905 期山坡地變異（編號 AM0810905027）查證回報成果


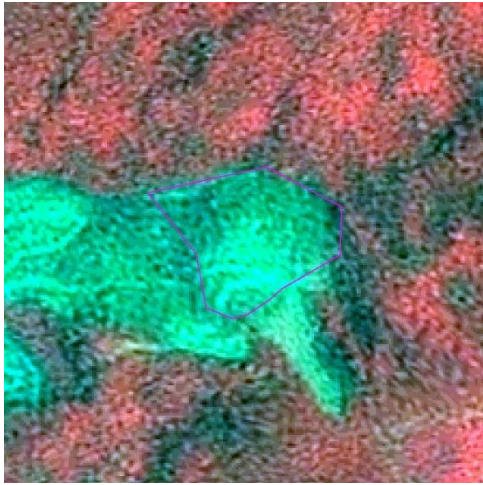

變異點資訊			
變遷期別	10905 期	監測類型	山坡地
變異點編號	AM0810905027	圖幅資訊	9520-1-041 中寮
參考地籍	鄉親寮段 242-1 號	變異點面積	383.27 平方公尺
中心點坐標	E:226286.00 N:2642418.00		
前期衛星影像 (SPOT7) 拍攝日期 (2020/03/01)	後期衛星影像 (SPOT7) 拍攝日期 (2020/04/08)		
			
回報資訊			
權責單位	南投縣政府	查報日期	2020/05/20
查證結果	違規	變異類型	未依核定計畫施工
內容描述	前經本府 109 年 2 月 14 日府農管字第 1090031216 號函核准簡易水土保持申報書(整坡作業)，經本府 109 年 4 月 9 日派員至現場辦理完工檢查結果，現況未依核定計畫內容施作，擅自鋪設水泥農路之情事，本府遂於 109 年 5 月 19 日以府農管字第 1090119069 號函裁處在案。		
現地照片			

## 變異類型—未依規定期限改正

此類型無相關回報資料

## 變異類型—整坡作業

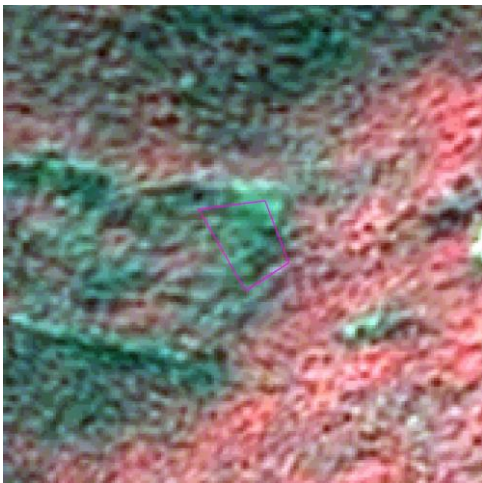


第 10905 期山坡地變異（編號 AM0410905155）查證回報成果

變異點資訊			
變遷期別	10905 期	監測類型	山坡地
變異點編號	AM0410905155	圖幅資訊	9520-3-008 大坑
參考地籍	大坑段大坑小段 3-236 號	變異點面積	8654.51 平方公尺
中心點坐標	E:219012.00 N:2624878.00		
前期衛星影像 (SPOT6) 拍攝日期 (2020/01/08)		後期衛星影像 (SPOT7) 拍攝日期 (2020/04/08)	
			
回報資訊			
權責單位	南投縣政府	查報日期	2020/06/06
查證結果	違規	變異類型	整坡作業
內容描述	經查南投縣竹山鎮大坑段大坑小段 3-236 地號為林業用地，現場疑似未經核准動用機具開挖整地。		
現地照片			

## 10906 期違規變異查報紀錄

## 變異類型—違規農業使用




第 10906 期山坡地變異（編號 AK0610906017）查證回報成果

變異點資訊			
變遷期別	10906 期	監測類型	山坡地
變異點編號	AK0610906017	圖幅資訊	9521-1-041 上湖
參考地籍	西湖段 1 號	變異點面積	1205.79 平方公尺
中心點坐標	E:226053.00 N:2697261.00		
前期衛星影像 (SPOT7) 拍攝日期 (2020/02/23)	後期衛星影像 (SPOT7) 拍攝日期 (2020/05/04)		
			
回報資訊			
權責單位	苗栗縣政府	查報日期	2020/06/23
查證結果	違規	變異類型	違規農業使用
內容描述	疑似未經申請開挖整地及闢建道路		
現地照片			




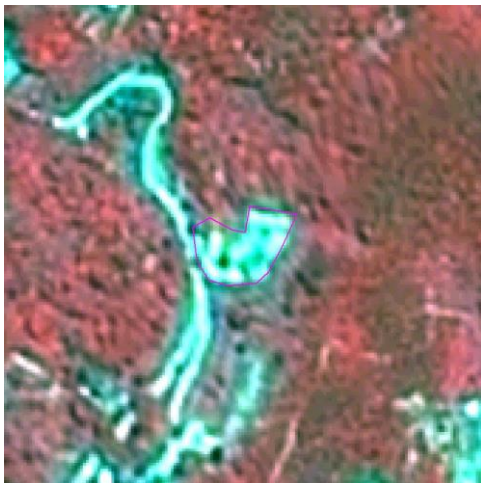

## 變異類型—超限利用

第 10906 期山坡地變異（編號 AQ0410906008）查證回報成果

變異點資訊			
變遷期別	10906 期	監測類型	山坡地
變異點編號	AQ0410906008	圖幅資訊	9520-3-061 崎腳
參考地籍	中坑段 624 號	變異點面積	10692.52 平方公尺
中心點坐標	E:199491.00 N:2608490.00		
前期衛星影像 (SPOT7) 拍攝日期 (2020/04/08)	後期衛星影像 (SPOT7) 拍攝日期 (2020/05/04)		
			
回報資訊			
權責單位	嘉義縣政府	查報日期	2020/06/30
查證結果	違規	變異類型	超限利用
內容描述	一般農業使用. 中坑段 624 地號內 1 公頃大面積大坡度.未申請免擬具水保之農業使用. 有安全疑慮.請支援協助釐清.		
現地照片			




## 變異類型—開發建築用地

第 10906 期山坡地變異（編號 AK0510906139）查證回報成果

變異點資訊			
變遷期別	10906 期	監測類型	山坡地
變異點編號	AK0510906139	圖幅資訊	9522-2-091 五湖
參考地籍	竹森段 2346 號	變異點面積	1499.79 平方公尺
中心點坐標	E:226074.00 N:2710559.00		
前期衛星影像 (SPOT7) 拍攝日期 (2020/02/23)	後期衛星影像 (SPOT7) 拍攝日期 (2020/05/04)		
			
回報資訊			
權責單位	苗栗縣政府	查報日期	2020/07/02
查證結果	違規	變異類型	開發建築用地
內容描述	興建建築物，竹森段 2347 地號		
現地照片			

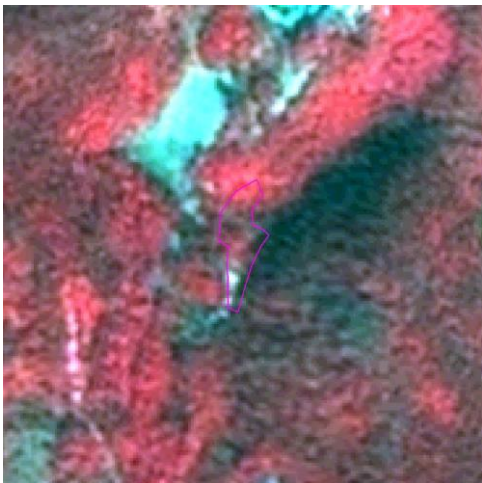
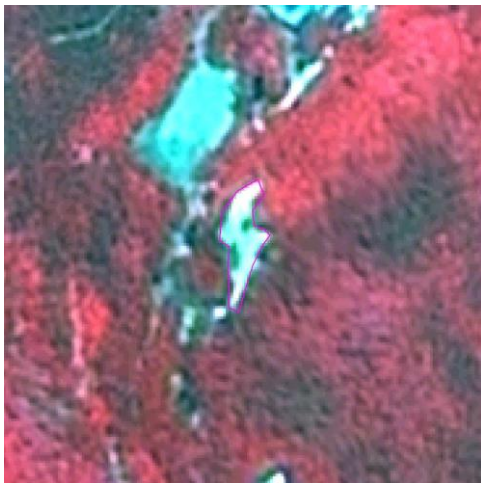

## 變異類型—採取土石

第 10906 期山坡地變異（編號 AR1110906007）查證回報成果

變異點資訊			
變遷期別	10906 期	監測類型	山坡地
變異點編號	AR1110906007	圖幅資訊	9419-2-055 大內
參考地籍	大內段 614-3 號	變異點面積	25493.03 平方公尺
中心點坐標	E:185874.00 N:2557238.00		
前期衛星影像 (SPOT7) 拍攝日期 (2020/04/08)	後期衛星影像 (SPOT6) 拍攝日期 (2020/05/05)		
			
回報資訊			
權責單位	臺南市政府	查報日期	2020/07/09
查證結果	違規	變異類型	採取土石
內容描述	土石堆積		
現地照片			

## 變異類型—修建道路或溝渠 (鐵、公路)

第 10906 期山坡地變異 (編號 AK1210906142) 查證回報成果

變異點資訊			
變遷期別	10906 期	監測類型	山坡地
變異點編號	AK1210906142	圖幅資訊	9522-2-061 十班坑
參考地籍	龍社段 1278 號	變異點面積	1110.19 平方公尺
中心點坐標	E:225553.00 N:2720714.00		
前期衛星影像 (SPOT6) 拍攝日期 (2020/02/10)	後期衛星影像 (SPOT7) 拍攝日期 (2020/05/04)		
			
回報資訊			
權責單位	苗栗縣政府	查報日期	2020/06/29
查證結果	違規	變異類型	修建道路或溝渠(含鐵、公路)
內容描述	自行鋪設道路		
現地照片			

## 變異類型—探礦、採礦

此類型無相關回報資料

## 變異類型—堆積土石

第 10906 期山坡地變異（編號 AL0810906007）查證回報成果

變異點資訊			
變遷期別	10906 期	監測類型	山坡地
變異點編號	AL0810906007	圖幅資訊	9521-4-080 貓仔坑
參考地籍	圳寮段 48-3 號	變異點面積	1621.46 平方公尺
中心點坐標	E:222932.00 N:2689183.00		
前期衛星影像 (SPOT6) 拍攝日期 (2020/02/10)	後期衛星影像 (SPOT7) 拍攝日期 (2020/05/04)		
			
回報資訊			
權責單位	臺中市政府	查報日期	2020/06/29
查證結果	違規	變異類型	堆積土石
內容描述	堆置土石		
現地照片			

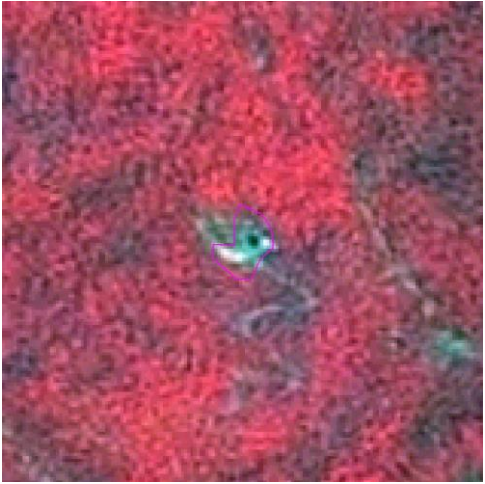


## 變異類型—設置公園、遊憩用地、運動場地或軍事訓練場

第 10906 期山坡地變異（編號 AM1310906141）查證回報成果

變異點資訊			
變遷期別	10906 期	監測類型	山坡地
變異點編號	AM1310906141	圖幅資訊	9621-3-087 廬山溫泉(四)
參考地籍	春陽段 195 號	變異點面積	811.7 平方公尺
中心點坐標	E:266450.00 N:2657855.00		
前期衛星影像 (SPOT6) 拍攝日期 (2020/03/26)	後期衛星影像 (SPOT6) 拍攝日期 (2020/05/10)		
			
回報資訊			
權責單位	南投縣政府	查報日期	2020/10/27
查證結果	違規	變異類型	設置公園、遊憩用地、運動場地或軍事訓練場
內容描述	露營區		
現地照片			

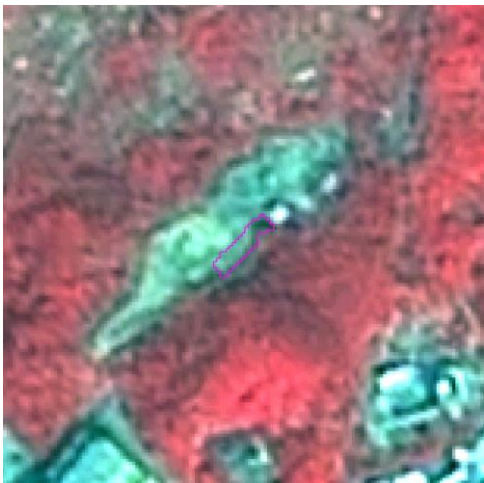
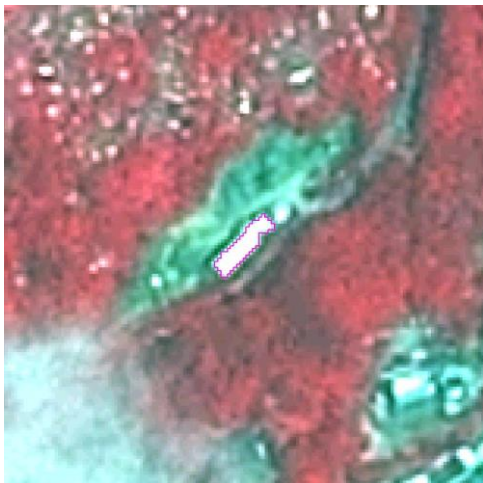

## 變異類型—設置墳墓

第 10906 期山坡地變異（編號 AQ1510906074）查證回報成果

變異點資訊			
變遷期別	10906 期	監測類型	山坡地
變異點編號	AQ1510906074	圖幅資訊	9519-4-001 林仔埔
參考地籍	灣橋段 100-2 號	變異點面積	629.5 平方公尺
中心點坐標	E:200752.00 N:2598380.00		
前期衛星影像 (SPOT7) 拍攝日期 (2020/04/08)		後期衛星影像 (SPOT7) 拍攝日期 (2020/05/04)	
			
回報資訊			
權責單位	嘉義縣政府	查報日期	2020/06/30
查證結果	違規	變異類型	設置墳墓
內容描述	疑似興建墳墓與蓄水設施		
現地照片			

## 變異類型—處理廢棄物

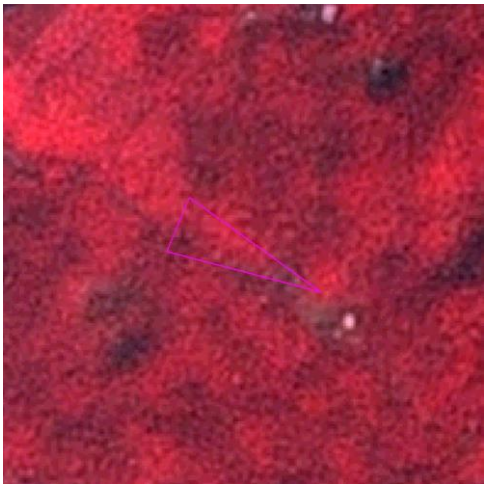
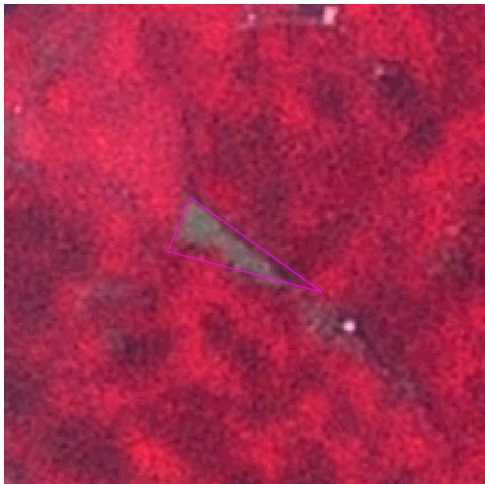

第 10906 期山坡地變異（編號 AJ1110906064）查證回報成果

變異點資訊			
變遷期別	10906 期	監測類型	山坡地
變異點編號	AJ1110906064	圖幅資訊	9522-1-100 雙溪
參考地籍	園區段 742 號	變異點面積	283.5 平方公尺
中心點坐標	E:249567.00 N:2740147.00		
前期衛星影像 (SPOT7) 拍攝日期 (2020/01/02)	後期衛星影像 (SPOT6) 拍攝日期 (2020/05/08)		
			
回報資訊			
權責單位	新竹縣政府	查報日期	2020/07/08
查證結果	違規	變異類型	處理廢棄物
內容描述	疑似傾倒廢土		
現地照片			






## 變異類型—其他開挖整地

第 10906 期山坡地變異（編號 AH0510906005）查證回報成果

變異點資訊			
變遷期別	10906 期	監測類型	山坡地
變異點編號	AH0510906005	圖幅資訊	9623-2-072 廟口
參考地籍	南崁廟口段蕃子厝小段 15-10 號	變異點面積	1731.78 平方公尺
中心點坐標	E:279035.00 N:2773713.00		
前期衛星影像 (SPOT7) 拍攝日期 (2020/03/25)	後期衛星影像 (SPOT6) 拍攝日期 (2020/05/10)		
			
回報資訊			
權責單位	桃園市政府	查報日期	2020/07/01
查證結果	違規	變異類型	其他開挖整地
內容描述	疑似未經申請開挖整地，已依規定查報(桃園市蘆竹區公所 109 年 6 月 30 日桃蘆農字第 1090022207 函)		
現地照片			

## 變異類型—未依核定計畫施工

第 10906 期山坡地變異（編號 AH0910906018）查證回報成果

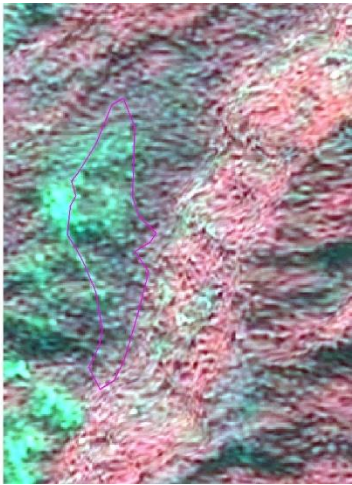
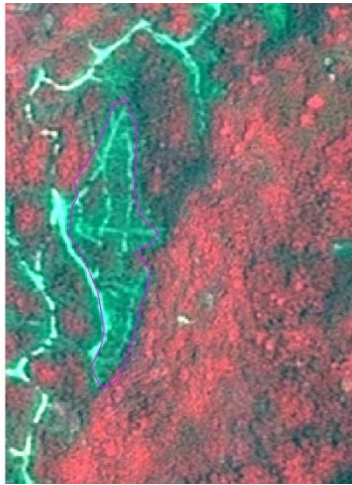

變異點資訊			
變遷期別	10906 期	監測類型	山坡地
變異點編號	AH0910906018	圖幅資訊	9622-4-058 竹窩子
參考地籍	金龍段 147 號	變異點面積	818.41 平方公尺
中心點坐標	E:269131.00 N:2750502.00		
前期衛星影像 (SPOT6) 拍攝日期 (2020/03/26)	後期衛星影像 (SPOT6) 拍攝日期 (2020/05/10)		
			
回報資訊			
權責單位	桃園市政府	查報日期	2020/07/04
查證結果	違規	變異類型	未依核定計畫施工
內容描述	民眾有申請農業除草，但是在未得到許可前開挖，但經制止會勘後，已恢復原貌		
現地照片			

## 變異類型—未依規定期限改正

此類型無相關回報資料

## 變異類型—整坡作業


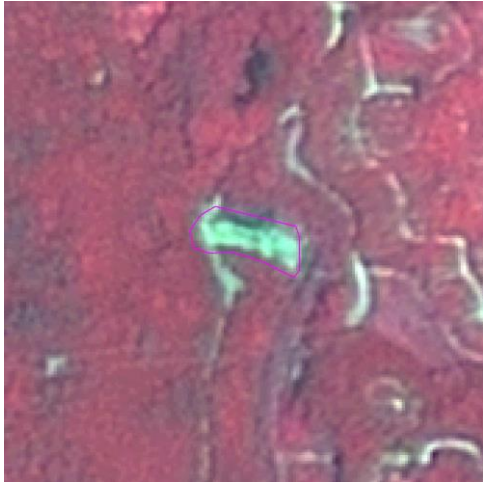

第 10906 期山坡地變異（編號 AK1610906100）查證回報成果

變異點資訊			
變遷期別	10906 期	監測類型	山坡地
變異點編號	AK1610906100	圖幅資訊	9521-1-056 坑尾寮
參考地籍	大坪林段 423 號	變異點面積	14567.87 平方公尺
中心點坐標	E:237368.00 N:2695146.00		
前期衛星影像 (SPOT7) 拍攝日期 (2020/01/09)	後期衛星影像 (SPOT6) 拍攝日期 (2020/05/10)		
			
回報資訊			
權責單位	苗栗縣政府	查報日期	2020/07/10
查證結果	違規	變異類型	整坡作業
內容描述	疑似未經申請開挖整坡。		
現地照片			

## 10907 期違規變異查報紀錄

## 變異類型—違規農業使用

第 10907 期山坡地變異（編號 AK0610907019）查證回報成果

變異點資訊			
變遷期別	10907 期	監測類型	山坡地
變異點編號	AK0610907019	圖幅資訊	9521-1-031 三義
參考地籍	雙連潭段 652-57 號	變異點面積	1345.01 平方公尺
中心點坐標	E:227057.00 N:2699985.00		
前期衛星影像 (SPOT7) 拍攝日期 (2020/05/04)	後期衛星影像 (SPOT6) 拍攝日期 (2020/06/05)		
			
回報資訊			
權責單位	苗栗縣政府	查報日期	2020/07/18
查證結果	違規	變異類型	違規農業使用
內容描述	疑似未經申請開挖整地及闢建擋土牆		
現地照片			

## 變異類型—超限利用

此類型無相關回報資料

## 變異類型—開發建築用地

第 10907 期山坡地變異（編號 AL1910907020）查證回報成果




變異點資訊			
變遷期別	10907 期	監測類型	山坡地
變異點編號	AL1910907020	圖幅資訊	9521-2-061 中竹林
參考地籍	頭汴坑段 3356-1 號	變異點面積	1620.34 平方公尺
中心點坐標	E:226083.00 N:2665805.00		
前期衛星影像 (SPOT6) 拍攝日期 (2020/03/17)	後期衛星影像 (SPOT6) 拍攝日期 (2020/05/15)		
			
回報資訊			
權責單位	臺中市政府	查報日期	2020/07/23
查證結果	違規	變異類型	開發建築用地
內容描述	混凝土鋪面 擋土牆		
現地照片			

## 變異類型—採取土石

此類型無相關回報資料

## 變異類型—修建道路或溝渠 (鐵、公路)

第 10907 期山坡地變異 (編號 AF2210907033) 查證回報成果


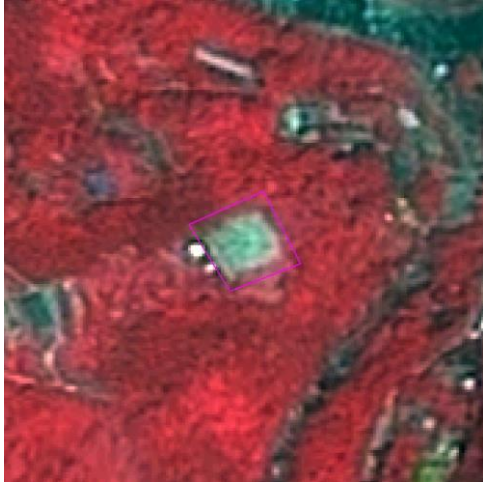

變異點資訊			
變遷期別	10907 期	監測類型	山坡地
變異點編號	AF2210907033	圖幅資訊	9723-3-100 芋藜林
參考地籍	石底段芋藜林小段 138 號	變異點面積	5338.06 平方公尺
中心點坐標	E:325031.00 N:2767407.00		
前期衛星影像 (SPOT7) 拍攝日期 (2020/05/03)	後期衛星影像 (SPOT6) 拍攝日期 (2020/06/05)		
			
回報資訊			
權責單位	新北市政府	查報日期	2020/07/24
查證結果	違規	變異類型	修建道路或溝渠(含鐵、公路)
內容描述	現場廣大面積除草，但有挖鑿臨時排水渠道。		
現地照片			

## 變異類型—探礦、採礦

此類型無相關回報資料

## 變異類型—堆積土石




第 10907 期山坡地變異（編號 AF1510907018）查證回報成果

變異點資訊			
變遷期別	10907 期	監測類型	山坡地
變異點編號	AF1510907018	圖幅資訊	9622-1-058 雙溪
參考地籍	東眼段東眼小段 14-1 號	變異點面積	1847.46 平方公尺
中心點坐標	E:293387.00 N:2749551.00		
前期衛星影像 (SPOT6) 拍攝日期 (2020/03/26)	後期衛星影像 (SPOT6) 拍攝日期 (2020/06/05)		
			
回報資訊			
權責單位	新北市政府	查報日期	2020/07/23
查證結果	違規	變異類型	堆積土石
內容描述	堆置石塊。		
現地照片			



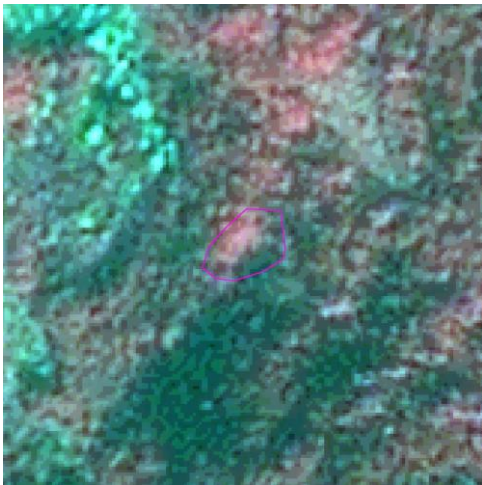
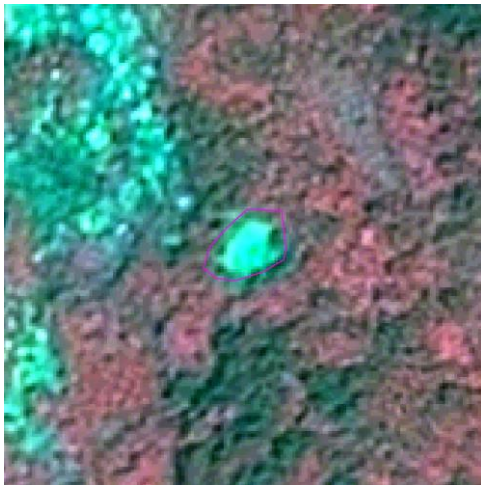

## 變異類型—設置公園、遊憩用地、運動場地或軍事訓練場

第 10907 期山坡地變異（編號 AL1310907005）查證回報成果

變異點資訊			
變遷期別	10907 期	監測類型	山坡地
變異點編號	AL1310907005	圖幅資訊	9521-4-067 馬鳴埔
參考地籍	蕃社段 223 號	變異點面積	492.91 平方公尺
中心點坐標	E:214520.00 N:2692782.00		
前期衛星影像 (SPOT6) 拍攝日期 (2020/04/09)	後期衛星影像 (SPOT7) 拍攝日期 (2020/06/04)		
			
回報資訊			
權責單位	臺中市政府	查報日期	2020/07/23
查證結果	違規	變異類型	設置公園、遊憩用地、運動場地或軍事訓練場
內容描述	疑似停車場之水泥鋪面		
現地照片			



## 變異類型—設置墳墓

第 10907 期山坡地變異（編號 AF3210907028）查證回報成果

變異點資訊			
變遷期別	10907 期	監測類型	山坡地
變異點編號	AF3210907028	圖幅資訊	9623-2-047 觀音山
參考地籍	小八里坵段楓櫃斗湖小段 157-5 號	變異點面積	1051.51 平方公尺
中心點坐標	E:291769.00 N:2781535.00		
前期衛星影像 (SPOT6) 拍攝日期 (2020/02/15)	後期衛星影像 (SPOT6) 拍攝日期 (2020/06/05)		
			
回報資訊			
權責單位	新北市政府	查報日期	2020/07/24
查證結果	違規	變異類型	設置墳墓
內容描述	現場有鋪設水泥道路、開挖及設置墳墓等違規情形		
現地照片			


## 變異類型—處理廢棄物

第 10907 期山坡地變異（編號 AM1210907058）查證回報成果

變異點資訊			
變遷期別	10907 期	監測類型	山坡地
變異點編號	AM1210907058	圖幅資訊	9520-2-014 郡坑口
參考地籍	明德段 551 號	變異點面積	1293.52 平方公尺
中心點坐標	E:234140.00 N:2621860.00		
前期衛星影像 (SPOT6) 拍攝日期 (2020/05/10)	後期衛星影像 (SPOT7) 拍攝日期 (2020/06/02)		
			
回報資訊			
權責單位	南投縣政府	查報日期	2020/09/10
查證結果	違規	變異類型	處理廢棄物
內容描述	現地勘查有廢棄車子		
現地照片			




## 變異類型—其他開挖整地

第 10907 期山坡地變異（編號 AL1310907004）查證回報成果

變異點資訊			
變遷期別	10907 期	監測類型	山坡地
變異點編號	AL1310907004	圖幅資訊	9521-4-067 馬鳴埔
參考地籍	下鐵山段 675 號	變異點面積	867.06 平方公尺
中心點坐標	E:214557.00 N:2693154.00		
前期衛星影像 (SPOT6) 拍攝日期 (2020/04/09)	後期衛星影像 (SPOT7) 拍攝日期 (2020/06/04)		
			
回報資訊			
權責單位	臺中市政府	查報日期	2020/07/23
查證結果	違規	變異類型	其他開挖整地
內容描述	整坡並設擋土牆		
現地照片			

## 變異類型—未依核定計畫施工

第 10907 期山坡地變異（編號 AJ0210907086）查證回報成果


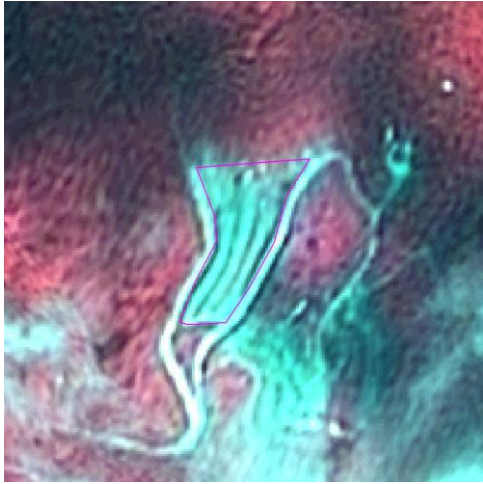

變異點資訊			
變遷期別	10907 期	監測類型	山坡地
變異點編號	AJ0210907086	圖幅資訊	9622-3-035 上坪
參考地籍	上坪段 123-3 號	變異點面積	811.56 平方公尺
中心點坐標	E:261510.00 N:2728600.00		
前期衛星影像 (SPOT6) 拍攝日期 (2020/02/10)	後期衛星影像 (SPOT6) 拍攝日期 (2020/06/05)		
			
回報資訊			
權責單位	新竹縣政府	查報日期	2020/07/22
查證結果	違規	變異類型	未依核定計畫施工
內容描述	經查本鎮上坪段 123-3 地號土地上資材室疑似擴建。		
現地照片			

## 變異類型—未依規定期限改正

此類型無相關回報資料

## 變異類型—整坡作業




第 10907 期山坡地變異（編號 AQ1410907006）查證回報成果

變異點資訊			
變遷期別	10907 期	監測類型	山坡地
變異點編號	AQ1410907006	圖幅資訊	9519-4-052 凍子腳(東)
參考地籍	凍子 段 4-21 號	變異點面積	4293.1 平方公尺
中心點坐標	E:203579.00 N:2584525.00		
前期衛星影像 (SPOT6) 拍攝日期 (2020/05/05)	後期衛星影像 (SPOT7) 拍攝日期 (2020/06/04)		
			
回報資訊			
權責單位	嘉義縣政府	查報日期	2020/07/21
查證結果	違規	變異類型	整坡作業
內容描述	無申請簡易水保,且周邊山壁有新開挖情事		
現地照片			

## 10908 期違規變異查報紀錄

## 變異類型—違規農業使用

第 10908 期山坡地變異（編號 AV0910908029）查證回報成果

變異點資訊			
變遷期別	10908 期	監測類型	山坡地
變異點編號	AV0910908029	圖幅資訊	9618-4-035 龍田
參考地籍	高台段 162 號	變異點面積	1699.9 平方公尺
中心點坐標	E:261790.00 N:2535652.00		
前期衛星影像 (SPOT6) 拍攝日期 (2020/05/03)	後期衛星影像 (SPOT6) 拍攝日期 (2020/07/06)		
			
回報資訊			
權責單位	臺東縣政府	查報日期	2020/08/19
查證結果	違規	變異類型	違規農業使用
內容描述	衛星影像變異點查證範圍內，另有建置貨櫃屋之情形。		
現地照片			



## 變異類型—超限利用

第 10908 期山坡地變異（編號 AS2310908044）查證回報成果

變異點資訊			
變遷期別	10908 期	監測類型	山坡地
變異點編號	AS2310908044	圖幅資訊	9518-4-033 廣興
參考地籍	龍肚段 21-4 號	變異點面積	2088.7 平方公尺
中心點坐標	E:205670.00 N:2533725.00		
前期衛星影像 (SPOT7) 拍攝日期 (2020/04/01)			
後期衛星影像 (SPOT7) 拍攝日期 (2020/06/23)			
回報資訊			
權責單位	高雄市政府	查報日期	2020/09/02
查證結果	違規	變異類型	超限利用
內容描述	美濃區公所:現地已整地種植果樹。水利局:疑有超限利用，擇期辦理會勘。		
現地照片			




## 變異類型—開發建築用地

第 10908 期山坡地變異（編號 AT2610908005）查證回報成果

變異點資訊			
變遷期別	10908 期	監測類型	山坡地
變異點編號	AT2610908005	圖幅資訊	9518-4-086 馬兒村
參考地籍	口社段 891 號	變異點面積	2267.62 平方公尺
中心點坐標	E:212181.00 N:2519847.00		
前期衛星影像 (SPOT6) 拍攝日期 (2020/05/03)	後期衛星影像 (SPOT7) 拍攝日期 (2020/06/18)		
			
回報資訊			
權責單位	屏東縣政府	查報日期	2020/08/19
查證結果	違規	變異類型	開發建築用地
內容描述	現場疑似有建物及魚池。		
現地照片			

## 變異類型—採取土石

第 10908 期山坡地變異（編號 AK1210908090）查證回報成果




變異點資訊			
變遷期別	10908 期	監測類型	山坡地
變異點編號	AK1210908090	圖幅資訊	9522-2-061 十班坑
參考地籍	龍坑段 215 號	變異點面積	1513.16 平方公尺
中心點坐標	E:226491.00 N:2720796.00		
前期衛星影像 (SPOT6) 拍攝日期 (2020/03/26)	後期衛星影像 (SPOT6) 拍攝日期 (2020/07/01)		
			
回報資訊			
權責單位	苗栗縣政府	查報日期	2020/09/17
查證結果	違規	變異類型	採取土石
內容描述	採取土石		
現地照片			

## 變異類型—探礦、採礦

此類型無相關回報資料

## 變異類型—修建道路或溝渠 (鐵、公路)

第 10908 期山坡地變異 (編號 AL1610908010) 查證回報成果

變異點資訊			
變遷期別	10908 期	監測類型	山坡地
變異點編號	AL1610908010	圖幅資訊	9521-3-043 追分
參考地籍	社腳段社腳小段 143-4 號	變異點面積	4192.79 平方公尺
中心點坐標	E:204742.00 N:2670506.00		
前期衛星影像 (SPOT6) 拍攝日期 (2020/01/08)	後期衛星影像 (Sentinel-2) 拍攝日期 (2020/07/04)		
			
回報資訊			
權責單位	臺中市政府	查報日期	2020/08/19
查證結果	違規	變異類型	修建道路或溝渠(含鐵、公路)
內容描述	疑似未依水保法第 12 條規定私設道路		
現地照片			



## 變異類型—堆積土石

第 10908 期山坡地變異（編號 AM0510908038）查證回報成果

變異點資訊			
變遷期別	10908 期	監測類型	山坡地
變異點編號	AM0510908038	圖幅資訊	9520-1-063 大坪
參考地籍	柴橋頭段洞角小段 52-5 號	變異點面積	1667.85 平方公尺
中心點坐標	E:229798.00 N:2636617.00		
前期衛星影像 (SPOT7) 拍攝日期 (2020/05/04)	後期衛星影像 (SPOT6) 拍攝日期 (2020/06/12)		
			
回報資訊			
權責單位	南投縣政府	查報日期	2020/08/25
查證結果	違規	變異類型	堆積土石
內容描述	現場堆置土石		
現地照片			

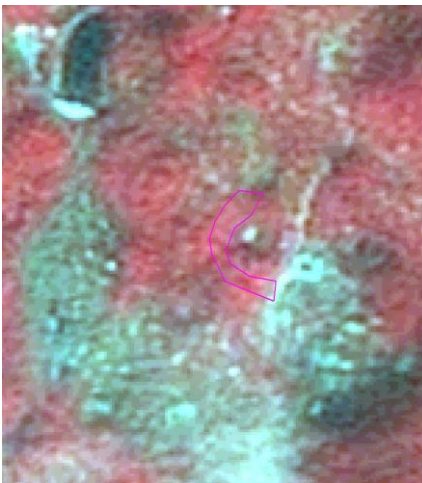



## 變異類型—設置公園、遊憩用地、運動場地或軍事訓練場

第 10908 期山坡地變異（編號 AP0710908004）查證回報成果

變異點資訊			
變遷期別	10908 期	監測類型	山坡地
變異點編號	AP0710908004	圖幅資訊	9520-3-054 水景
參考地籍	苦苓腳段 79 號	變異點面積	3704.78 平方公尺
中心點坐標	E:208410.00 N:2612076.00		
前期衛星影像 (SPOT7) 拍攝日期 (2020/03/01)	後期衛星影像 (SPOT7) 拍攝日期 (2020/06/23)		
			
回報資訊			
權責單位	雲林縣政府	查報日期	2020/08/27
查證結果	違規	變異類型	設置公園、遊憩用地、運動場地或軍事訓練場
內容描述	開挖及設置造景		
現地照片			

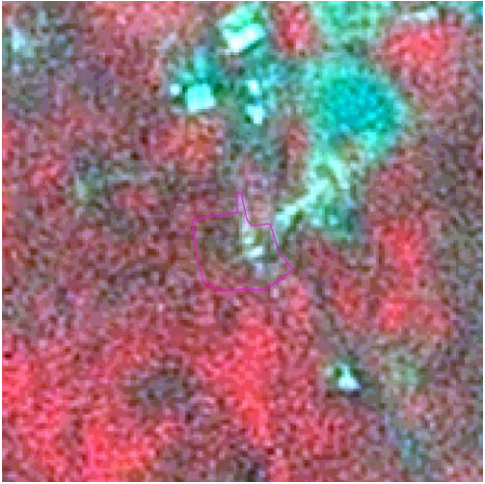

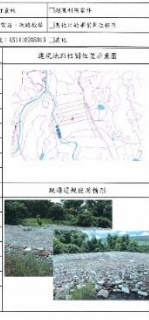
## 變異類型—設置墳墓

第 10908 期山坡地變異（編號 AF3210908017）查證回報成果

變異點資訊			
變遷期別	10908 期	監測類型	山坡地
變異點編號	AF3210908017	圖幅資訊	9623-2-045 下罟子
參考地籍	楓林段 1723 號	變異點面積	772.79 平方公尺
中心點坐標	E:287747.00 N:2779918.00		
前期衛星影像 (SPOT6) 拍攝日期 (2020/03/07)	後期衛星影像 (SPOT6) 拍攝日期 (2020/07/01)		
			
回報資訊			
權責單位	新北市政府	查報日期	2020/08/26
查證結果	違規	變異類型	設置墳墓
內容描述	旨案地點已於 7 月 20 查報農業局並於 8 月 4 日會勘後確認開罰，案件已由農業局承辦進入後續處理程序		
現地照片	 		

## 變異類型—處理廢棄物

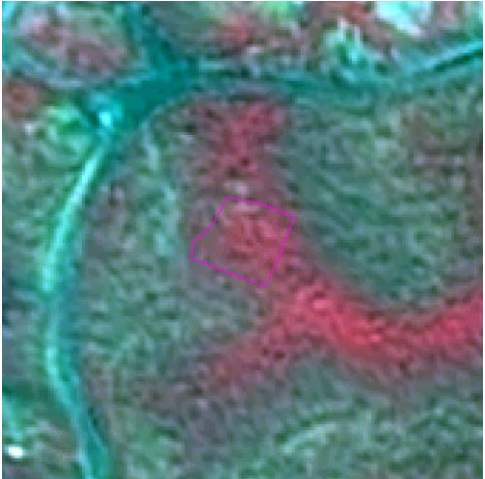
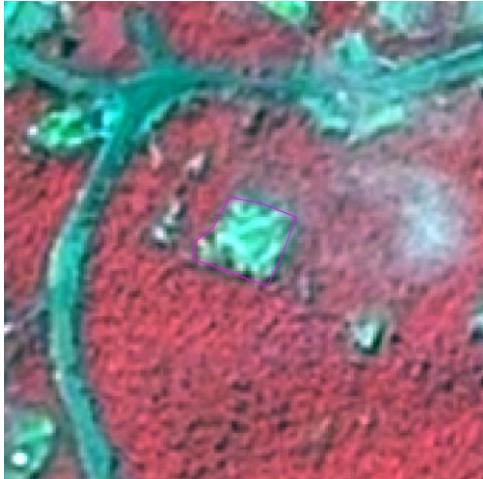

第 10908 期山坡地變異（編號 AS1410908016）查證回報成果

變異點資訊			
變遷期別	10908 期	監測類型	山坡地
變異點編號	AS1410908016	圖幅資訊	9418-1-055 山河壽
參考地籍	田寮段 643-1 號	變異點面積	1626.91 平方公尺
中心點坐標	E:184179.00 N:2528098.00		
前期衛星影像 (SPOT7) 拍攝日期 (2020/04/01)			
後期衛星影像 (SPOT7) 拍攝日期 (2020/06/11)			
回報資訊			
權責單位	高雄市政府	查報日期	2020/08/29
查證結果	違規	變異類型	處理廢棄物
內容描述	填置建築廢棄物，田寮區公所於 109 年 5 月 29 日高市田區農字第 10930696300 號函查報在案。水利局:疑似違規案皆已查報在案，且前已辦理會勘。		
現地照片			






## 變異類型—其他開挖整地

第 10908 期山坡地變異（編號 AS2210908037）查證回報成果

變異點資訊			
變遷期別	10908 期	監測類型	山坡地
變異點編號	AS2210908037	圖幅資訊	9418-1-038 觀音亭
參考地籍	腳帛寮段 859 號	變異點面積	1577.07 平方公尺
中心點坐標	E:191430.00 N:2533834.00		
前期衛星影像 (SPOT6) 拍攝日期 (2020/05/05)	後期衛星影像 (SPOT7) 拍攝日期 (2020/06/18)		
			
回報資訊			
權責單位	高雄市政府	查報日期	2020/10/06
查證結果	違規	變異類型	其他開挖整地
內容描述	開挖整地		
現地照片			

## 變異類型—未依核定計畫施工

第 10908 期山坡地變異（編號 AM0210908047）查證回報成果

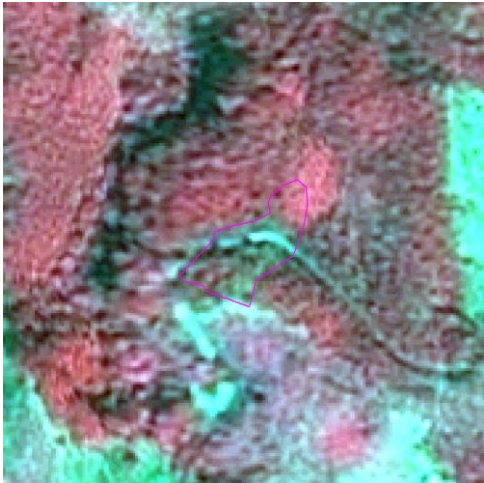
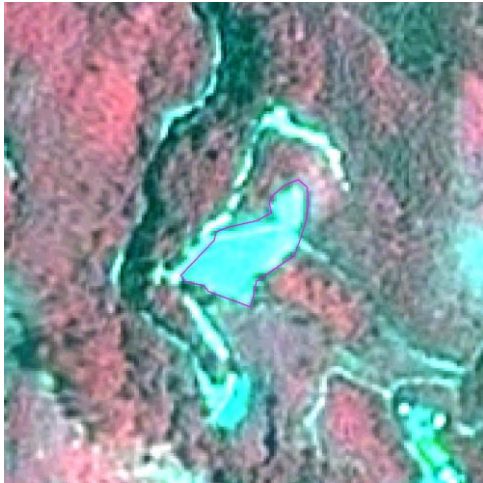

變異點資訊			
變遷期別	10908 期	監測類型	山坡地
變異點編號	AM0210908047	圖幅資訊	9520-1-040 中正村
參考地籍	東埔段 1086 號	變異點面積	176.41 平方公尺
中心點坐標	E:249755.00 N:2646645.00		
前期衛星影像 (SPOT6) 拍攝日期 (2020/03/26)	後期衛星影像 (SPOT6) 拍攝日期 (2020/06/12)		
			
回報資訊			
權責單位	南投縣政府	查報日期	2020/09/08
查證結果	違規	變異類型	未依核定計畫施工
內容描述	東埔段 1086 地號現況有新建混凝土擋土牆、砌石擋土牆及混凝土路面等情形，查該地號前經鈞府 109 年 8 月 14 日府農管字第 1090187248 號函核准田硯文君申請農業用地作農業設施「菇類栽培場」容許使用、混凝土擋土牆所提簡易水土保持申保書在案，現況是否依核定內容施作，件請鈞府辦理施工中檢查。		
現地照片			

## 變異類型—未依規定期限改正

此類型無相關回報資料

## 變異類型—整坡作業




第 10908 期山坡地變異（編號 AU0310908027）查證回報成果

變異點資訊			
變遷期別	10908 期	監測類型	山坡地
變異點編號	AU0310908027	圖幅資訊	9619-1-055 竹林
參考地籍	赤柯山段 274-3 號	變異點面積	2363.27 平方公尺
中心點坐標	E:286828.00 N:2584352.00		
前期衛星影像 (SPOT6) 拍攝日期 (2020/03/07)	後期衛星影像 (SPOT6) 拍攝日期 (2020/07/06)		
			
回報資訊			
權責單位	花蓮縣政府	查報日期	2020/09/18
查證結果	違規	變異類型	整坡作業
內容描述	整坡作業		
現地照片			

## 10909 期違規變異查報紀錄

## 變異類型—違規農業使用

第 10909 期山坡地變異（編號 AM1210909064）查證回報成果




變異點資訊			
變遷期別	10909 期	監測類型	山坡地
變異點編號	AM1210909064	圖幅資訊	9520-1-088 地利(一)
參考地籍	雙龍段 238 號	變異點面積	352.75 平方公尺
中心點坐標	E:244039.00 N:2631487.00		
前期衛星影像 (SPOT6) 拍攝日期 (2020/05/03)	後期衛星影像 (SPOT7) 拍攝日期 (2020/08/09)		
			
回報資訊			
權責單位	南投縣政府	查報日期	2020/10/01
查證結果	違規	變異類型	違規農業使用
內容描述	疑似臨時停車場		
現地照片			

## 變異類型—超限利用

此類型無相關回報資料

## 變異類型—開發建築用地

第 10909 期山坡地變異（編號 AQ0510909001）查證回報成果




變異點資訊			
變遷期別	10909 期	監測類型	山坡地
變異點編號	AQ0510909001	圖幅資訊	9420-2-079 陳厝寮
參考地籍	陳厝寮段 309-18 號	變異點面積	1787.4 平方公尺
中心點坐標	E:194284.00 N:2605824.00		
前期衛星影像 (SPOT7) 拍攝日期 (2020/04/08)	後期衛星影像 (SPOT7) 拍攝日期 (2020/08/09)		
			
回報資訊			
權責單位	嘉義縣政府	查報日期	2020/09/29
查證結果	違規	變異類型	開發建築用地
內容描述	於裸露地放置不明大型堆積物或設施(需請公所確認是否有合法申請)		
現地照片			

## 變異類型—採取土石

此類型無相關回報資料

## 變異類型—修建道路或溝渠（鐵、公路）

第 10909 期山坡地變異（編號 AN1410909007）查證回報成果




變異點資訊			
變遷期別	10909 期	監測類型	山坡地
變異點編號	AN1410909007	圖幅資訊	9521-3-095 社口
參考地籍	新芬園段 557 號	變異點面積	1156.5 平方公尺
中心點坐標	E:211157.00 N:2656409.00		
前期衛星影像 (SPOT7) 拍攝日期 (2020/05/04)	後期衛星影像 (SPOT6) 拍攝日期 (2020/08/06)		
			
回報資訊			
權責單位	彰化縣政府	查報日期	2020/09/29
查證結果	違規	變異類型	修建道路或溝渠(含鐵、公路)
內容描述	現場有重機具整修私設通路		
現地照片			

## 變異類型—探礦、採礦

此類型無相關回報資料

## 變異類型—堆積土石




第 10909 期山坡地變異（編號 AM1110909019）查證回報成果

變異點資訊			
變遷期別	10909 期	監測類型	山坡地
變異點編號	AM1110909019	圖幅資訊	9520-1-085 頂崁
參考地籍	社子段 2216 號	變異點面積	3073.36 平方公尺
中心點坐標	E:236152.00 N:2631631.00		
前期衛星影像 (SPOT6) 拍攝日期 (2020/05/10)	後期衛星影像 (SPOT7) 拍攝日期 (2020/08/09)		
			
回報資訊			
權責單位	南投縣政府	查報日期	2020/10/06
查證結果	違規	變異類型	堆積土石
內容描述	社子段 2216 現場堆置土石疑似違規。		
現地照片			



## 變異類型—設置公園、遊憩用地、運動場地或軍事訓練場

第 10909 期山坡地變異（編號 AP0710909002）查證回報成果




變異點資訊			
變遷期別	10909 期	監測類型	山坡地
變異點編號	AP0710909002	圖幅資訊	9520-3-043 古坑
參考地籍	古坑段古坑小段 30 號	變異點面積	2140.23 平方公尺
中心點坐標	E:206568.00 N:2616083.00		
前期衛星影像 (SPOT7) 拍攝日期 (2020/06/04)	後期衛星影像 (SPOT6) 拍攝日期 (2020/08/01)		
			
回報資訊			
權責單位	雲林縣政府	查報日期	2020/09/29
查證結果	違規	變異類型	設置公園、遊憩用地、運動場地或軍事訓練場
內容描述	廟宇新建工程		
現地照片			

## 變異類型—設置墳墓

此類型無相關回報資料




## 變異類型—處理廢棄物

第 10909 期山坡地變異（編號 AL0510909043）查證回報成果

變異點資訊			
變遷期別	10909 期	監測類型	山坡地
變異點編號	AL0510909043	圖幅資訊	9521-3-004 公明
參考地籍	竹林東段 685 號	變異點面積	713.86 平方公尺
中心點坐標	E:206928.00 N:2680864.00		
前期衛星影像 (SPOT7) 拍攝日期 (2020/04/08)	後期衛星影像 (SPOT6) 拍攝日期 (2020/08/06)		
			
回報資訊			
權責單位	臺中市政府	查報日期	2020/09/29
查證結果	違規	變異類型	處理廢棄物
內容描述	現場開挖整地，水泥鋪面，鐵皮圍籬 堆置雜物 模板 貨櫃		
現地照片			




## 變異類型—其他開挖整地

第 10909 期山坡地變異（編號 AO0210909006）查證回報成果

變異點資訊			
變遷期別	10909 期	監測類型	山坡地
變異點編號	AO0210909006	圖幅資訊	9522-2-007 中隘
參考地籍	中隘段 647 號	變異點面積	3383.18 平方公尺
中心點坐標	E:240915.00 N:2735396.00		
前期衛星影像 (SPOT6) 拍攝日期 (2020/06/05)	後期衛星影像 (SPOT6) 拍攝日期 (2020/08/01)		
			
回報資訊			
權責單位	新竹市政府	查報日期	2020/09/19
查證結果	違規	變異類型	其他開挖整地
內容描述	填土施作擋土牆，已於 109 年 8 月 14 日以香經字第 1090007989 號函查報市府處理在案。		
現地照片			

## 變異類型—未依核定計畫施工

第 10909 期山坡地變異（編號 AH0710909014）查證回報成果




變異點資訊			
變遷期別	10909 期	監測類型	山坡地
變異點編號	AH0710909014	圖幅資訊	9623-2-094 楓樹坑
參考地籍	舊路坑一段 534 號	變異點面積	348.75 平方公尺
中心點坐標	E:284590.00 N:2768050.00		
前期衛星影像 (SPOT6) 拍攝日期 (2020/06/05)			
後期衛星影像 (SPOT7) 拍攝日期 (2020/07/12)			
回報資訊			
權責單位	桃園市政府	查報日期	2020/09/22
查證結果	違規	變異類型	未依核定計畫施工
內容描述	<p>挖掘部分超出範圍</p> <p>本所於衛星變異點通知前,業以 109 年 9 月 14 日桃市龜農字第 1090031599 號函查報給桃園市政府水務局在案</p>		
現地照片			

## 變異類型—未依規定期限改正

此類型無相關回報資料

## 變異類型—整坡作業


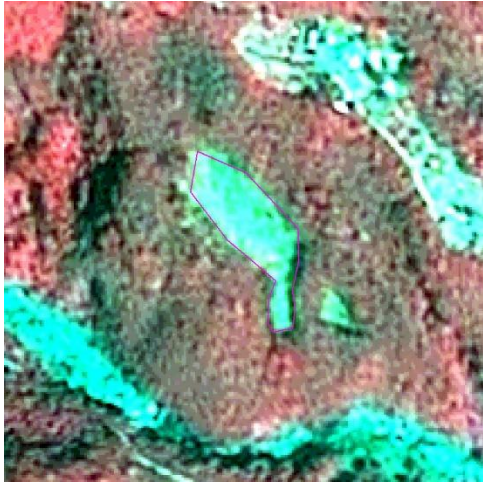

第 10909 期山坡地變異（編號 AN2010909001）查證回報成果

變異點資訊			
變遷期別	10909 期	監測類型	山坡地
變異點編號	AN2010909001	圖幅資訊	9520-4-075 二水
參考地籍	新過圳段 339 號	變異點面積	409.67 平方公尺
中心點坐標	E:210749.00 N:2635001.00		
前期衛星影像 (SPOT7) 拍攝日期 (2020/05/04)	後期衛星影像 (SPOT6) 拍攝日期 (2020/08/01)		
			
回報資訊			
權責單位	彰化縣政府	查報日期	2020/09/29
查證結果	違規	變異類型	整坡作業
內容描述	現況存有土石		
現地照片			

## 10910 期違規變異查報紀錄




## 變異類型—違規農業使用

第 10910 期山坡地變異（編號 AH1310910036）查證回報成果

變異點資訊			
變遷期別	10910 期	監測類型	山坡地
變異點編號	AH1310910036	圖幅資訊	9622-1-086 小烏來(一)
參考地籍	義盛段 239 號	變異點面積	3771.46 平方公尺
中心點坐標	E:288829.00 N:2743125.00		
前期衛星影像 (SPOT6) 拍攝日期 (2020/08/01)	後期衛星影像 (SPOT7) 拍攝日期 (2020/09/09)		
			
回報資訊			
權責單位	桃園市政府	查報日期	2020/10/27
查證結果	違規	變異類型	違規農業使用
內容描述	現況為露營區		
現地照片			

## 變異類型—超限利用




第 10911 期山坡地變異（編號 AK0310911032）查證回報成果

變異點資訊			
變遷期別	10911 期	監測類型	山坡地
變異點編號	AK0310911032	圖幅資訊	9521-4-019 圓仔山
參考地籍	土城段 300-4 號	變異點面積	735.14 平方公尺
中心點坐標	E:221217.00 N:2705680.00		
前期衛星影像 (SPOT6) 拍攝日期 (2020/06/15)	後期衛星影像 (SPOT6) 拍攝日期 (2020/09/22)		
			
回報資訊			
權責單位	苗栗縣政府	查報日期	2020/12/01
查證結果	違規	變異類型	超限利用
內容描述	現況為草皮、魚池，部分為水泥鋪面。		
現地照片			



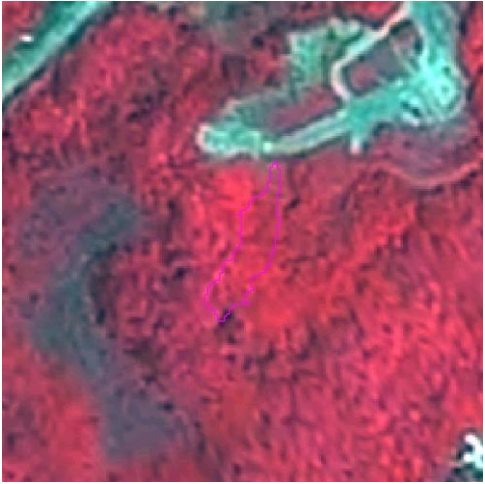

## 變異類型—開發建築用地

第 10910 期山坡地變異（編號 AL0510910085）查證回報成果

變異點資訊			
變遷期別	10910 期	監測類型	山坡地
變異點編號	AL0510910085	圖幅資訊	9521-3-012 龍井
參考地籍	南勢段 1328 號	變異點面積	576.66 平方公尺
中心點坐標	E:204296.00 N:2678739.00		
前期衛星影像 (SPOT7) 拍攝日期 (2020/05/04)	後期衛星影像 (SPOT7) 拍攝日期 (2020/09/09)		
			
回報資訊			
權責單位	臺中市政府	查報日期	2020/10/22
查證結果	違規	變異類型	開發建築用地
內容描述	新建 2 戶一層鐵皮屋		
現地照片			




## 變異類型—採取土石

第 10910 期山坡地變異（編號 AF1610910056）查證回報成果

變異點資訊			
變遷期別	10910 期	監測類型	山坡地
變異點編號	AF1610910056	圖幅資訊	9622-1-023 中新
參考地籍	橋子頭二段 136 號	變異點面積	1784.25 平方公尺
中心點坐標	E:281346.00 N:2759311.00		
前期衛星影像 (SPOT7) 拍攝日期 (2020/07/12)	後期衛星影像 (SPOT7) 拍攝日期 (2020/09/09)		
			
回報資訊			
權責單位	新北市政府	查報日期	2020/10/21
查證結果	違規	變異類型	採取土石
內容描述	部分植物植生 部分開挖		
現地照片			

## 變異類型—修建道路或溝渠 (鐵、公路)

第 10910 期山坡地變異 (編號 AU1110910009) 查證回報成果

變異點資訊			
變遷期別	10910 期	監測類型	山坡地
變異點編號	AU1110910009	圖幅資訊	9619-1-071 南安
參考地籍	卓樂段 15 號	變異點面積	15100.87 平方公尺
中心點坐標	E:276265.00 N:2579128.00		
前期衛星影像 (SPOT7) 拍攝日期 (2020/08/09)	後期衛星影像 (SPOT7) 拍攝日期 (2020/09/09)		
			
回報資訊			
權責單位	花蓮縣政府	查報日期	2020/10/20
查證結果	違規	變異類型	修建道路或溝渠(含鐵、公路)
內容描述	查卓樂段 15.52.53 地號前後經林木採伐及申請簡易水土保持申報整地，於 109 年 10 月 8 日經會同鈞府人員及民眾至申報案現地勘查即發現明顯擅自開挖整地開闢道(農)路之情事，並於現場查獲挖土機 1 台，本所即以 109 年 10 月 13 日卓鄉農字第 1090015541 號函取締查報擅自修築農路送府，惟卓樂段 15 地號簡易水保申報案業依鈞府 109 年 9 月 24 日府農保字第 1090182830 號函退件在案，而卓樂段 52.53 地號 2 筆又經府 109 年 10 月 16 日府農保字第 1090015934 號函退回簡易水保申報案、同日府農保字第 1090203340 號函通知排定辦理違規案現場勘查。		
現地照片			

## 變異類型—探礦、採礦

此類型無相關回報資料

## 變異類型—堆積土石

第 10910 期山坡地變異（編號 AL1710910055）查證回報成果

變異點資訊			
變遷期別	10910 期	監測類型	山坡地
變異點編號	AL1710910055	圖幅資訊	9521-3-012 龍井
參考地籍	山腳段 192-2 號	變異點面積	1950.05 平方公尺
中心點坐標	E:203718.00 N:2678456.00		
前期衛星影像 (SPOT7) 拍攝日期 (2020/05/04)	後期衛星影像 (SPOT7) 拍攝日期 (2020/09/09)		
			
回報資訊			
權責單位	臺中市政府	查報日期	2020/10/20
查證結果	違規	變異類型	堆積土石
內容描述	依現況開挖整地、堆積土石(未見工程告示牌)		
現地照片			


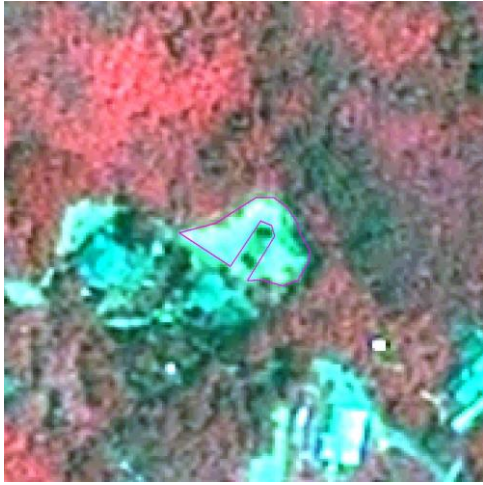

## 變異類型—設置公園、遊憩用地、運動場地或軍事訓練場

第 10910 期山坡地變異（編號 AN1410910017）查證回報成果

變異點資訊			
變遷期別	10910 期	監測類型	山坡地
變異點編號	AN1410910017	圖幅資訊	9521-3-085 舊社
參考地籍	新舊社段 496 號	變異點面積	337.5 平方公尺
中心點坐標	E:210513.00 N:2660285.00		
前期衛星影像 (SPOT6) 拍攝日期 (2020/08/06)	後期衛星影像 (SPOT7) 拍攝日期 (2020/09/09)		
			
回報資訊			
權責單位	彰化縣政府	查報日期	2020/10/28
查證結果	違規	變異類型	設置公園、遊憩用地、運動場地或軍事訓練場
內容描述	位於道路旁空地，無明顯開挖行為。		
現地照片			

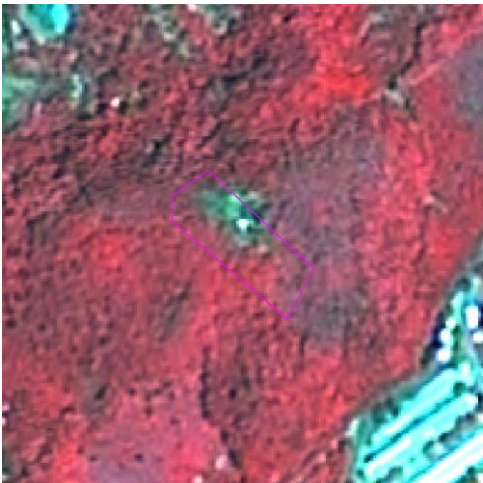


## 變異類型—設置墳墓

第 10910 期山坡地變異（編號 AB0810910020）查證回報成果

變異點資訊			
變遷期別	10910 期	監測類型	山坡地
變異點編號	AB0810910020	圖幅資訊	9521-3-020 滿底
參考地籍	大湖段 27 號	變異點面積	1800.86 平方公尺
中心點坐標	E:223640.00 N:2677716.00		
前期衛星影像 (SPOT7) 拍攝日期 (2020/05/04)	後期衛星影像 (SPOT7) 拍攝日期 (2020/09/09)		
			
回報資訊			
權責單位	臺中市政府	查報日期	2020/10/24
查證結果	違規	變異類型	設置墳墓
內容描述	疑似造墓 建水泥台		
現地照片			



## 變異類型—處理廢棄物

第 10910 期山坡地變異（編號 AV0410910007）查證回報成果

變異點資訊			
變遷期別	10910 期	監測類型	山坡地
變異點編號	AV0410910007	圖幅資訊	9618-4-076 富源
參考地籍	上源段 107 號	變異點面積	3309.25 平方公尺
中心點坐標	E:264511.00 N:2522740.00		
前期衛星影像 (SPOT7) 拍攝日期 (2020/06/11)	後期衛星影像 (Sentinel-2) 拍攝日期 (2020/09/02)		
			
回報資訊			
權責單位	臺東縣政府	查報日期	2020/10/20
查證結果	違規	變異類型	處理廢棄物
內容描述	1.種植火龍果 2.堆置廢棄物		
現地照片			

## 變異類型—其他開挖整地




第 10910 期山坡地變異（編號 AM0310910034）查證回報成果

變異點資訊			
變遷期別	10910 期	監測類型	山坡地
變異點編號	AM0310910034	圖幅資訊	9520-4-020 下城
參考地籍	南坪段 1185 號	變異點面積	708.75 平方公尺
中心點坐標	E:223553.00 N:2650315.00		
前期衛星影像 (SPOT7) 拍攝日期 (2020/05/04)	後期衛星影像 (SPOT7) 拍攝日期 (2020/09/09)		
			
回報資訊			
權責單位	南投縣政府	查報日期	2020/11/05
查證結果	違規	變異類型	其他開挖整地
內容描述	現況圍鐵皮圍籬，無法查看全貌，疑似整地狀況。		
現地照片			



## 變異類型—未依核定計畫施工

第 10910 期山坡地變異（編號 AM0810910020）查證回報成果

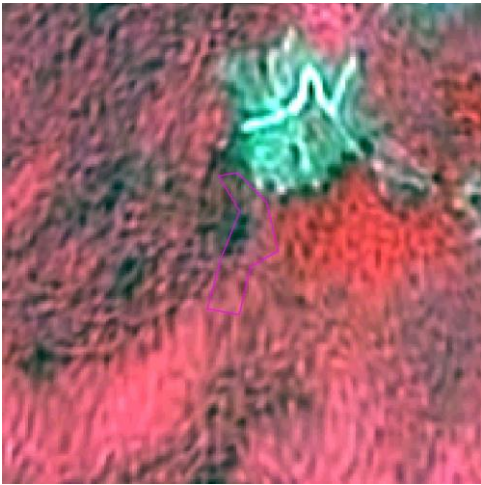
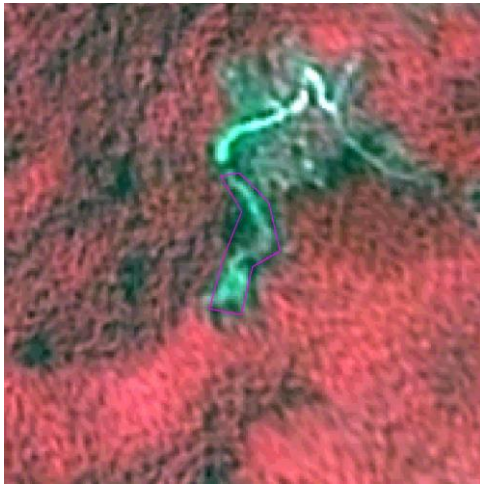

變異點資訊			
變遷期別	10910 期	監測類型	山坡地
變異點編號	AM0810910020	圖幅資訊	9520-1-052 廣興
參考地籍	後寮段 149-5 號	變異點面積	380.2 平方公尺
中心點坐標	E:227983.00 N:2640454.00		
前期衛星影像 (SPOT6) 拍攝日期 (2020/05/10)	後期衛星影像 (SPOT7) 拍攝日期 (2020/09/09)		
			
回報資訊			
權責單位	南投縣政府	查報日期	2020/11/12
查證結果	違規	變異類型	未依核定計畫施工
內容描述	疑似未依核定計畫施工（疑似有其他開發行為：施設水泥地面）		
現地照片			

## 變異類型—未依規定期限改正

此類型無相關回報資料

## 變異類型—整坡作業




第 10910 期山坡地變異（編號 AT1610910020）查證回報成果

變異點資訊			
變遷期別	10910 期	監測類型	山坡地
變異點編號	AT1610910020	圖幅資訊	9517-4-035 新開
參考地籍	大響營段 100-2 號	變異點面積	1674.48 平方公尺
中心點坐標	E:210362.00 N:2480433.00		
前期衛星影像 (SPOT7) 拍攝日期 (2020/06/04)	後期衛星影像 (SPOT6) 拍攝日期 (2020/09/08)		
			
回報資訊			
權責單位	屏東縣政府	查報日期	2020/11/18
查證結果	違規	變異類型	其他開挖整地
內容描述	開挖整地、整坡作業。		
現地照片			

## 10911 期違規變異查報紀錄




## 變異類型—違規農業使用

第 10911 期山坡地變異（編號 AN2010911011）查證回報成果

變異點資訊			
變遷期別	10911 期	監測類型	山坡地
變異點編號	AN2010911011	圖幅資訊	9520-4-065 口寮
參考地籍	新過圳段 28 號	變異點面積	2279.86 平方公尺
中心點坐標	E:209673.00 N:2635939.00		
前期衛星影像 (SPOT6) 拍攝日期 (2020/08/06)	後期衛星影像 (SPOT6) 拍攝日期 (2020/10/06)		
			
回報資訊			
權責單位	彰化縣政府	查報日期	2020/11/25
查證結果	違規	變異類型	違規農業使用
內容描述	疑似整地、存有水泥鋪面及建築物		
現地照片			

## 變異類型—超限利用

第 10911 期山坡地變異（編號 AK0310911032）查證回報成果

變異點資訊			
變遷期別	10911 期	監測類型	山坡地
變異點編號	AK0310911032	圖幅資訊	9521-4-019 圓仔山
參考地籍	土城段 300-4 號	變異點面積	735.14 平方公尺
中心點坐標	E:221217.00 N:2705680.00		
前期衛星影像 (SPOT6) 拍攝日期 (2020/06/15)	後期衛星影像 (SPOT6) 拍攝日期 (2020/09/22)		
			
回報資訊			
權責單位	苗栗縣政府	查報日期	2020/12/01
查證結果	違規	變異類型	超限利用
內容描述	現況為草皮、魚池，部分為水泥鋪面。		
現地照片			

## 變異類型—開發建築用地

第 10911 期山坡地變異（編號 AL1910911026）查證回報成果


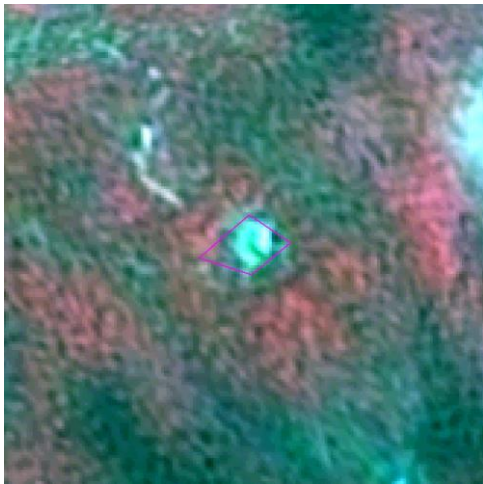

變異點資訊			
變遷期別	10911 期	監測類型	山坡地
變異點編號	AL1910911026	圖幅資訊	9521-2-051 蝙蝠洞
參考地籍	頭汴坑段 3727 號	變異點面積	2094.49 平方公尺
中心點坐標	E:226807.00 N:2667696.00		
前期衛星影像 (SPOT6) 拍攝日期 (2020/08/06)	後期衛星影像 (SPOT6) 拍攝日期 (2020/10/01)		
			
回報資訊			
權責單位	臺中市政府	查報日期	2020/11/19
查證結果	違規	變異類型	開發建築用地
內容描述	疑有違規開挖整地農路擋土牆 疑似準備售賣 有門禁無法入內拍攝		
現地照片			

## 變異類型—採取土石

此類型無相關回報資料

## 變異類型—修建道路或溝渠 (鐵、公路)

第 10911 期山坡地變異 (編號 AM0510911069) 查證回報成果

變異點資訊			
變遷期別	10911 期	監測類型	山坡地
變異點編號	AM0510911069	圖幅資訊	9520-1-063 大坪
參考地籍	柴橋頭段北勢坑小段 636 號	變異點面積	723.94 平方公尺
中心點坐標	E:230208.00 N:2637695.00		
前期衛星影像 (SPOT7) 拍攝日期 (2020/07/24)	後期衛星影像 (SPOT6) 拍攝日期 (2020/10/01)		
			
回報資訊			
權責單位	南投縣政府	查報日期	2020/11/20
查證結果	違規	變異類型	修建道路或溝渠(含 鐵、公路)
內容描述	現場鋪設水泥農路		
現地照片			

## **變異類型—探礦、採礦**

此類型無相關回報資料

## **變異類型—設置公園、遊憩用地、運動場地或軍事訓練場**

此類型無相關回報資料






## 變異類型—堆積土石

10911 期山坡地變異（編號 AH0710911013）查證回報成果

變異點資訊			
變遷期別	10911 期	監測類型	山坡地
變異點編號	AH0710911013	圖幅資訊	9623-2-083 大蕃仔窩
參考地籍	南崁頂段大坑小段 133-1 號	變異點面積	549 平方公尺
中心點坐標	E:281954.00 N:2770902.00		
前期衛星影像 (SPOT7) 拍攝日期 (2020/09/09)	後期衛星影像 (SPOT7) 拍攝日期 (2020/09/23)		
			
回報資訊			
權責單位	桃園市政府	查報日期	2020/11/18
查證結果	違規	變異類型	堆積土石
內容描述	堆積土石		
現地照片			



## 變異類型—設置墳墓

第 10911 期山坡地變異（編號 AQ2010911015）查證回報成果

變異點資訊			
變遷期別	10911 期	監測類型	山坡地
變異點編號	AQ2010911015	圖幅資訊	9519-4-077 新美(三)
參考地籍	茶山段 342-3 號	變異點面積	1225.33 平方公尺
中心點坐標	E:215615.00 N:2577742.00		
前期衛星影像 (SPOT7) 拍攝日期 (2020/09/04)	後期衛星影像 (SPOT7) 拍攝日期 (2020/10/05)		
			
回報資訊			
權責單位	嘉義縣政府	查報日期	2020/11/25
查證結果	違規	變異類型	設置墳墓
內容描述	疑似設置墳墓(需請公所確認是否有申請)本案待查		
現地照片			




## 變異類型—處理廢棄物

第 10911 期山坡地變異（編號 AL0510911051）查證回報成果

變異點資訊			
變遷期別	10911 期	監測類型	山坡地
變異點編號	AL0510911051	圖幅資訊	9521-3-012 龍井
參考地籍	南勢坑段埔子小段 416-8 號	變異點面積	1511.64 平方公尺
中心點坐標	E:204125.00 N:2678410.00		
前期衛星影像 (SPOT6) 拍攝日期 (2020/08/06)	後期衛星影像 (SPOT6) 拍攝日期 (2020/10/01)		
			
回報資訊			
權責單位	臺中市政府	查報日期	2020/11/25
查證結果	違規	變異類型	處理廢棄物
內容描述	疑似廢土移過來已攤平 比路面高 營建廢棄物 碎磁磚 雜草叢生		
現地照片			

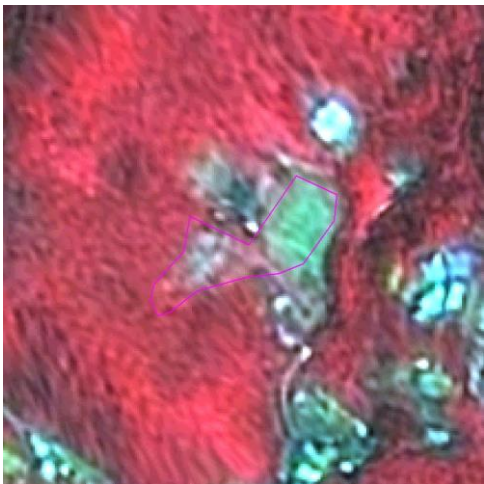


## 變異類型—其他開挖整地

第 10911 期山坡地變異（編號 AR2610911028）查證回報成果

變異點資訊			
變遷期別	10911 期	監測類型	山坡地
變異點編號	AR2610911028	圖幅資訊	9419-2-065 石子崎
參考地籍	光和段 332-1 號	變異點面積	2567.21 平方公尺
中心點坐標	E:185388.00 N:2553289.00		
前期衛星影像 (SPOT7) 拍攝日期 (2020/09/04)	後期衛星影像 (SPOT7) 拍攝日期 (2020/10/05)		
			
回報資訊			
權責單位	臺南市政府	查報日期	2020/11/27
查證結果	違規	變異類型	其他開挖整地
內容描述	開挖整地、堆置土方。		
現地照片			

## 變異類型—未依核定計畫施工

第 10911 期山坡地變異（編號 AM1110911034）查證回報成果


變異點資訊			
變遷期別	10911 期	監測類型	山坡地
變異點編號	AM1110911034	圖幅資訊	9520-1-085 頂崁
參考地籍	社子段 1936-3 號	變異點面積	4733.17 平方公尺
中心點坐標	E:236049.00 N:2632550.00		
前期衛星影像 (SPOT7) 拍攝日期 (2020/07/24)	後期衛星影像 (SPOT6) 拍攝日期 (2020/10/01)		
			
回報資訊			
權責單位	南投縣政府	查報日期	2020/12/02
查證結果	違規	變異類型	未依核定計畫施工
內容描述	社子段 1950 地號白桂豐申請本鄉辦理簡易水土保持申報水里鄉 107019198 號函社子段 1936-3 疑似擴建施作水泥牆,及施工便道,疑似違規。		
現地照片			

## 變異類型—未依規定期限改正

此類型無相關回報資料

## 變異類型—整坡作業




第 10911 期山坡地變異（編號 AQ1510911025）查證回報成果

變異點資訊			
變遷期別	10911 期	監測類型	山坡地
變異點編號	AQ1510911025	圖幅資訊	9520-3-081 沙坑
參考地籍	獅子頭段 2-129 號	變異點面積	3528 平方公尺
中心點坐標	E:200300.00 N:2602583.00		
前期衛星影像 (SPOT7) 拍攝日期 (2020/09/04)		後期衛星影像 (SPOT6) 拍攝日期 (2020/10/06)	
			
回報資訊			
權責單位	嘉義縣政府	查報日期	2020/11/25
查證結果	違規	變異類型	整坡作業
內容描述	未經申請開挖整地		
現地照片			

## 10912 期違規變異查報紀錄

## 變異類型—違規農業使用

第 10912 期山坡地變異（編號 AV0210912003）查證回報成果

變異點資訊			
變遷期別	10912 期	監測類型	山坡地
變異點編號	AV0210912003	圖幅資訊	9619-2-055 成功
參考地籍	富民段 629-1 號	變異點面積	1664.81 平方公尺
中心點坐標	E:287963.00 N:2556635.00		
前期衛星影像 (SPOT7) 拍攝日期 (2020/09/18)	後期衛星影像 (SPOT7) 拍攝日期 (2020/10/12)		
			
回報資訊			
權責單位	臺東縣政府	查報日期	2020/12/05
查證結果	違規	變異類型	違規農業使用
內容描述	有一木竹材建物。		
現地照片			



## 變異類型—超限利用

第 10912 期山坡地變異（編號 AM0710912050）查證回報成果

變異點資訊			
變遷期別	10912 期	監測類型	山坡地
變異點編號	AM0710912050	圖幅資訊	9520-4-100 鹿谷
參考地籍	初鄉段 993 號	變異點面積	6348.44 平方公尺
中心點坐標	E:224067.00 N:2628927.00		
前期衛星影像 (SPOT6) 拍攝日期 (2020/08/06)	後期衛星影像 (SPOT6) 拍攝日期 (2020/10/27)		
			
回報資訊			
權責單位	南投縣政府	查報日期	2021/01/08
查證結果	違規	變異類型	超限利用
內容描述	疑似超限利用		
現地照片			

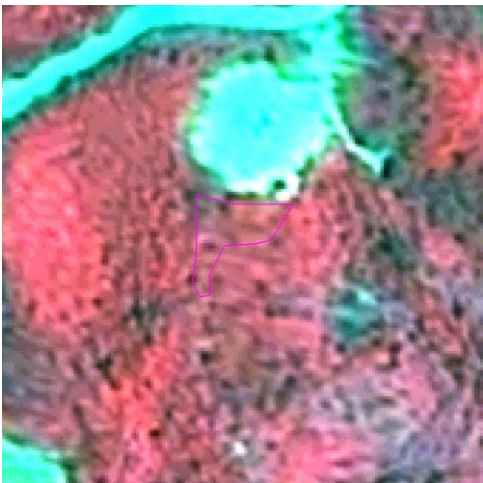


## 變異類型—開發建築用地

第 10912 期山坡地變異（編號 AL1310912010）查證回報成果

變異點資訊			
變遷期別	10912 期	監測類型	山坡地
變異點編號	AL1310912010	圖幅資訊	9521-4-066 外埔
參考地籍	蕃社段 486 號	變異點面積	1582.03 平方公尺
中心點坐標	E:214243.00 N:2692375.00		
前期衛星影像 (SPOT6) 拍攝日期 (2020/08/06)		後期衛星影像 (SPOT7) 拍攝日期 (2020/10/19)	
			
回報資訊			
權責單位	臺中市政府	查報日期	2020/12/09
查證結果	違規	變異類型	開發建築用地
內容描述	於建物周圍設水泥鋪面		
現地照片			

## 變異類型—採取土石

第 10912 期山坡地變異（編號 AK0310912073）查證回報成果

變異點資訊			
變遷期別	10912 期	監測類型	山坡地
變異點編號	AK0310912073	圖幅資訊	9522-3-089 糶仔田
參考地籍	北勢窩段 815 號	變異點面積	1264.08 平方公尺
中心點坐標	E:221119.00 N:2715003.00		
前期衛星影像 (SPOT6) 拍攝日期 (2020/08/06)	後期衛星影像 (SPOT7) 拍攝日期 (2020/11/09)		
			
回報資訊			
權責單位	苗栗縣政府	查報日期	2020/12/23
查證結果	違規	變異類型	採取土石
內容描述	疑似違規。		
現地照片			

## 變異類型—修建道路或溝渠 (鐵、公路)

第 10912 期山坡地變異 (編號 AM1310912056) 查證回報成果

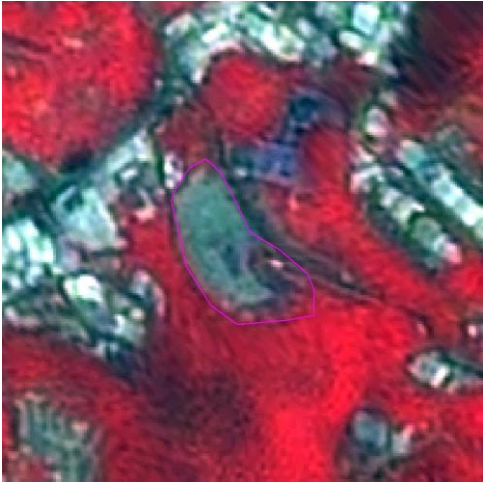


變異點資訊			
變遷期別	10912 期	監測類型	山坡地
變異點編號	AM1310912056	圖幅資訊	9620-4-014 萬大(二)
參考地籍	萬大段 1117 號	變異點面積	313.44 平方公尺
中心點坐標	E:260015.00 N:2650886.00		
前期衛星影像 (SPOT7) 拍攝日期 (2020/09/18)	後期衛星影像 (SPOT6) 拍攝日期 (2020/11/08)		
			
回報資訊			
權責單位	南投縣政府	查報日期	2020/12/18
查證結果	違規	變異類型	修建道路或溝渠(含鐵、公路)
內容描述	鋪設水泥路面		
現地照片			

## 變異類型—探礦、採礦

此類型無相關回報資料




## 變異類型—堆積土石

第 10912 期山坡地變異（編號 AL0110912030）查證回報成果

變異點資訊			
變遷期別	10912 期	監測類型	山坡地
變異點編號	AL0110912030	圖幅資訊	9521-4-100 翁社
參考地籍	葫蘆墩段 452 號	變異點面積	5185.97 平方公尺
中心點坐標	E:223711.00 N:2683257.00		
前期衛星影像 (SPOT6) 拍攝日期 (2020/10/01)	後期衛星影像 (SPOT6) 拍攝日期 (2020/10/27)		
			
回報資訊			
權責單位	臺中市政府	查報日期	2020/12/09
查證結果	違規	變異類型	堆積土石
內容描述	現場堆積大量土石		
現地照片			




## 變異類型—設置公園、遊憩用地、運動場地或軍事訓練場

第 10912 期山坡地變異（編號 AM1310912062）查證回報成果

變異點資訊			
變遷期別	10912 期	監測類型	山坡地
變異點編號	AM1310912062	圖幅資訊	9621-3-087 廬山溫泉(四)
參考地籍	春陽段 219 號	變異點面積	1560.23 平方公尺
中心點坐標	E:265754.00 N:2657885.00		
前期衛星影像 (SPOT7) 拍攝日期 (2020/08/16)	後期衛星影像 (SPOT6) 拍攝日期 (2020/11/08)		
			
回報資訊			
權責單位	南投縣政府	查報日期	2020/12/24
查證結果	違規	變異類型	設置公園、遊憩用地、運動場地或軍事訓練場
內容描述	露營區		
現地照片			



## 變異類型—設置墳墓

第 10912 期山坡地變異（編號 AF2710912039）查證回報成果

變異點資訊			
變遷期別	10912 期	監測類型	山坡地
變異點編號	AF2710912039	圖幅資訊	9623-2-029 鄒厝崙
參考地籍	水源段 568 號	變異點面積	3486.28 平方公尺
中心點坐標	E:297357.00 N:2785515.00		
前期衛星影像 (SPOT7) 拍攝日期 (2020/07/19)	後期衛星影像 (SPOT6) 拍攝日期 (2020/10/27)		
			
回報資訊			
權責單位	新北市政府	查報日期	2020/12/12
查證結果	違規	變異類型	設置墳墓
內容描述	施作墳墓		
現地照片			

## 變異類型—其他開挖整地




第 10912 期山坡地變異（編號 AJ1110912055）查證回報成果

變異點資訊			
變遷期別	10912 期	監測類型	山坡地
變異點編號	AJ1110912055	圖幅資訊	9522-2-019 水流東
參考地籍	寶斗仁段寶斗仁小段 412-70 號	變異點面積	1397.28 平方公尺
中心點坐標	E:245854.00 N:2735233.00		
前期衛星影像 (SPOT6) 拍攝日期 (2020/09/22)	後期衛星影像 (SPOT6) 拍攝日期 (2020/10/27)		
			
回報資訊			
權責單位	新竹縣政府	查報日期	2021/01/04
查證結果	違規	變異類型	其他開挖整地
內容描述	開挖整地、鋪設水泥道路		
現地照片			



## 變異類型—未依核定計畫施工

第 10912 期山坡地變異（編號 AS2010912078）查證回報成果




變異點資訊			
變遷期別	10912 期	監測類型	山坡地
變異點編號	AS2010912078	圖幅資訊	9418-1-049 旗山
參考地籍	花旗段 632 號	變異點面積	1183.42 平方公尺
中心點坐標	E:194497.00 N:2531570.00		
前期衛星影像 (SPOT6) 拍攝日期 (2020/07/13)	後期衛星影像 (SPOT6) 拍攝日期 (2020/11/01)		
			
回報資訊			
權責單位	高雄市政府	查報日期	2020/12/22
查證結果	違規	變異類型	未依核定計畫施工
內容描述	花旗段 632、633、631 地號土地現場有詩作太陽能板。水利局:本案有核定之簡易水土保持申報書，現地未依核定計畫施作已裁處在案。		
現地照片	<p>109 年 10 月 23 日 水利局現場查核違規情形</p> <p>查核地點：AS2010912078 地籍圖號：9418-1-049</p> 		

## 變異類型—未依規定期限改正

此類型無相關回報資料



## 變異類型—整坡作業

第 10912 期山坡地變異（編號 AK0610912030）查證回報成果

變異點資訊			
變遷期別	10912 期	監測類型	山坡地
變異點編號	AK0610912030	圖幅資訊	9521-4-030 九層窩
參考地籍	雙草湖段 512-167 號	變異點面積	12981.65 平方公尺
中心點坐標	E:224303.00 N:2702487.00		
前期衛星影像 (SPOT6) 拍攝日期 (2020/08/06)	後期衛星影像 (SPOT6) 拍攝日期 (2020/10/27)		
			
回報資訊			
權責單位	苗栗縣政府	查報日期	2020/12/11
查證結果	違規	變異類型	整坡作業
內容描述	疑似未經申請整坡及闢建作業便道		
現地照片			

## 變異類型—處理廢棄物

第 10912 期山坡地變異（編號 AV0210912006）查證回報成果

變異點資訊			
變遷期別	10912 期	監測類型	山坡地
變異點編號	AV0210912006	圖幅資訊	9619-2-055 成功
參考地籍	成功段 814 號	變異點面積	3745.05 平方公尺
中心點坐標	E:286998.00 N:2555897.00		
前期衛星影像 (SPOT7) 拍攝日期 (2020/08/09)	後期衛星影像 (SPOT7) 拍攝日期 (2020/10/12)		
			
回報資訊			
權責單位	臺東縣政府	查報日期	2020/12/05
查證結果	違規	變異類型	處理廢棄物
內容描述	營建廢棄物堆置。		
現地照片	