

## 附錄 2

### 各期衛星影像使用情形

# 目錄

<b>各期使用衛星影像情形彙整 .....</b>	<b>1</b>
每月 1 次監測頻率 .....	2
因應水利署監測需求提高監測頻率（每月 2 次） .....	3
<b>每月 1 次監測頻率.....</b>	<b>4</b>
11101 期衛星影像使用 .....	5
11102 期衛星影像使用 .....	10
11103 期衛星影像使用 .....	16
11104 期衛星影像使用 .....	20
11105 期衛星影像使用 .....	25
11106 期衛星影像使用 .....	30
11107 期衛星影像使用 .....	36
11108 期衛星影像使用 .....	44
11109 期衛星影像使用 .....	50
11110 期衛星影像使用 .....	56
11111 期衛星影像使用 .....	61
11112 期衛星影像使用 .....	66
<b>因應水利署監測需求提高監測頻率（每月 2 次）.....</b>	<b>73</b>
111013 期衛星影像使用 .....	74
111023 期衛星影像使用 .....	76
111033 期衛星影像使用 .....	78
111043 期衛星影像使用 .....	80
111053 期衛星影像使用 .....	82
111063 期衛星影像使用 .....	84
111073 期衛星影像使用 .....	86
111083 期衛星影像使用 .....	88
111093 期衛星影像使用 .....	90
111103 期衛星影像使用 .....	92
111113 期衛星影像使用 .....	94
111123 期衛星影像使用 .....	96

## 各期使用衛星影像情形彙整

## 每月 1 次監測頻率

✓：有使用高解析度衛星影像 (SPOT 或 Pléiades)

\*：無高解析度衛星影像可用或含雲量超過 20%，有使用免費衛星影像輔助

-：完全無可用衛星影像

變遷專案期別	衛星影像偵測範圍							
	臺灣地區				澎湖地區	金門地區		連江地區
	臺灣本島	綠島	蘭嶼	小琉球		大金門	小金門	
11101 期	✓*	*	✓	✓	✓	✓	✓	✓
11102 期	✓*	✓*	✓*	✓	✓*	*	*	✓
11103 期	✓*	*	-	✓	*	✓	✓	✓
11104 期	✓*	*	*	✓	✓	✓	✓	✓
11105 期	✓*	✓*	✓	✓	✓	✓	✓	✓
11106 期	✓*	*	*	✓	*	✓*	✓	*
11107 期	✓*	✓	✓*	✓	✓*	✓*	✓*	✓*
11108 期	✓*	*	✓*	✓	✓	✓	✓	✓*
11109 期	✓*	✓*	✓*	✓	✓*	✓	✓	✓
11110 期	✓*	✓	✓*	✓	✓	✓	✓	✓
11111 期	✓*	✓	*	✓	✓	✓	✓	✓
11112 期	✓*	*	✓*	✓	✓*	✓*	✓*	✓



## 因應水利署監測需求提高監測頻率（每月 2 次）

✓：有使用高解析度衛星影像（SPOT 或 Pléiades）

\*：無高解析度衛星影像可用或含雲量超過 20%，有使用免費衛星影像輔助

-：完全無可用衛星影像

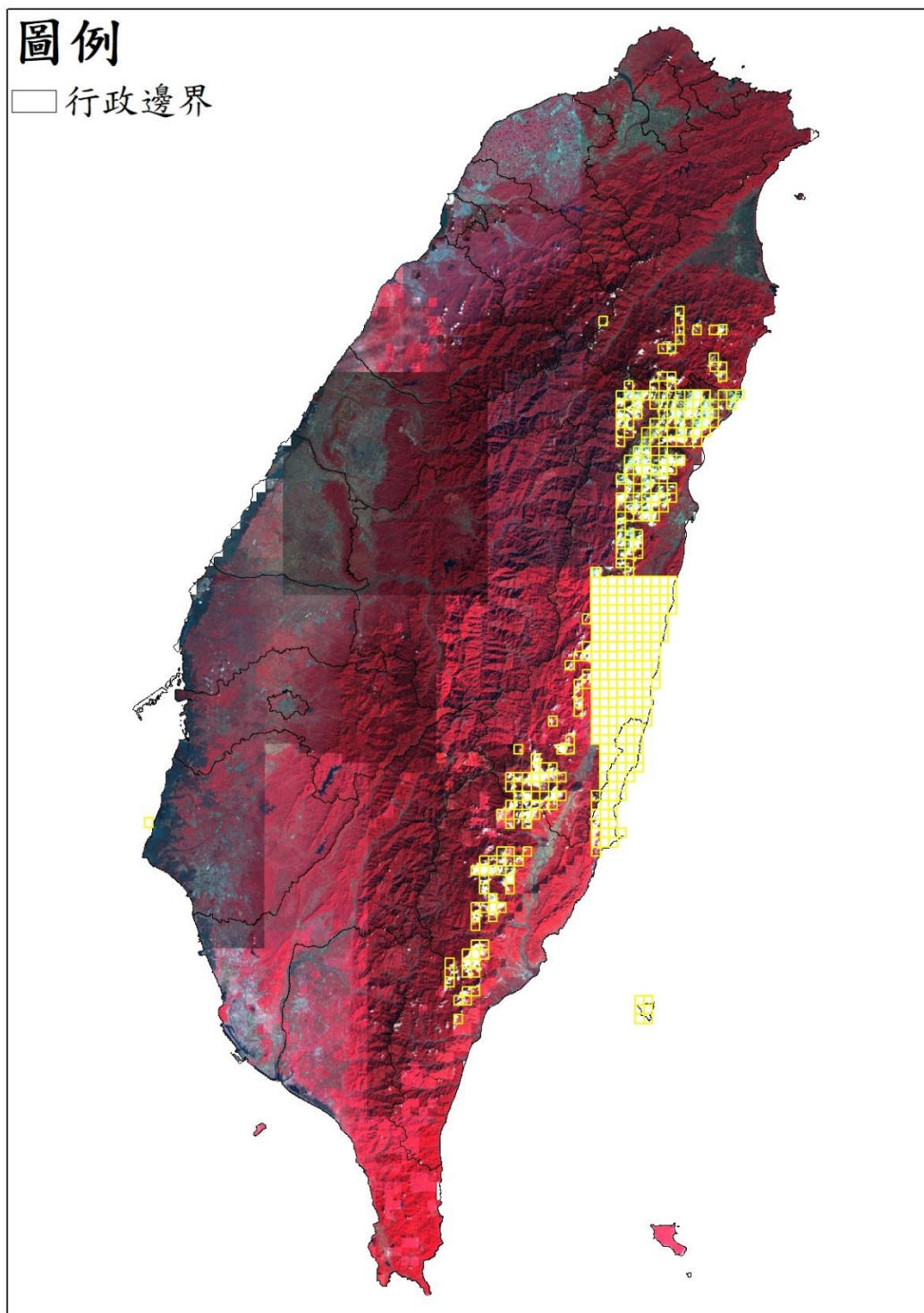
變遷專案 期別	衛星影像偵測範圍
	臺灣本島
111013 期	✓*
111023 期	✓*
111033 期	✓*
111043 期	✓*
111053 期	✓*
111063 期	✓*
111073 期	✓*
111083 期	✓*
111093 期	✓*
111103 期	✓*
111113 期	✓*
111123 期	✓*

每月 1 次監測頻率

## 11101 期衛星影像使用

高解析度衛星影像 (黃色框為含雲量超過 20%圖幅)


- 臺灣地區



● 澎湖地區



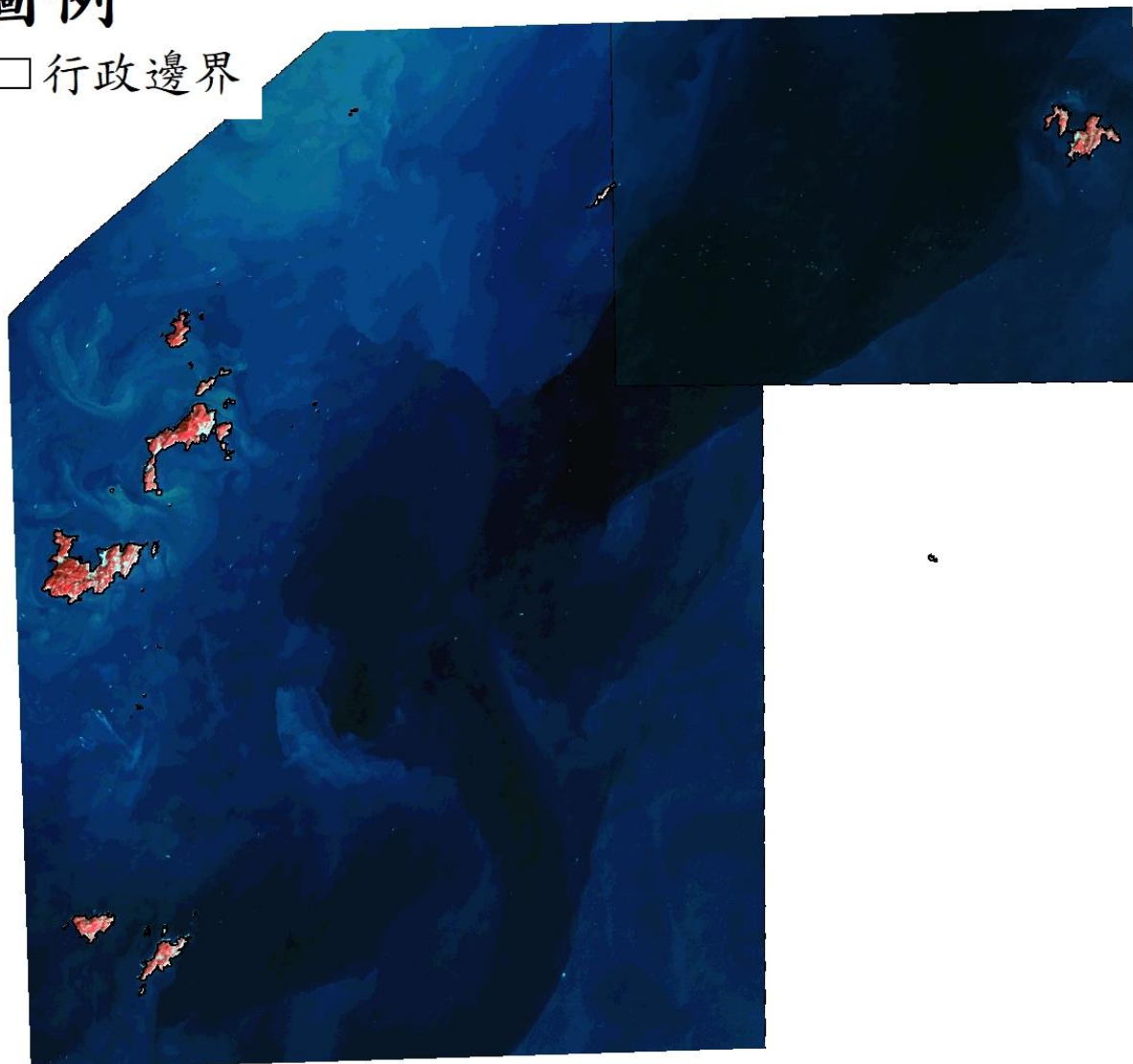
● 金門地區



● 連江地區

# 圖例

□ 行政邊界





---

免費衛星影像

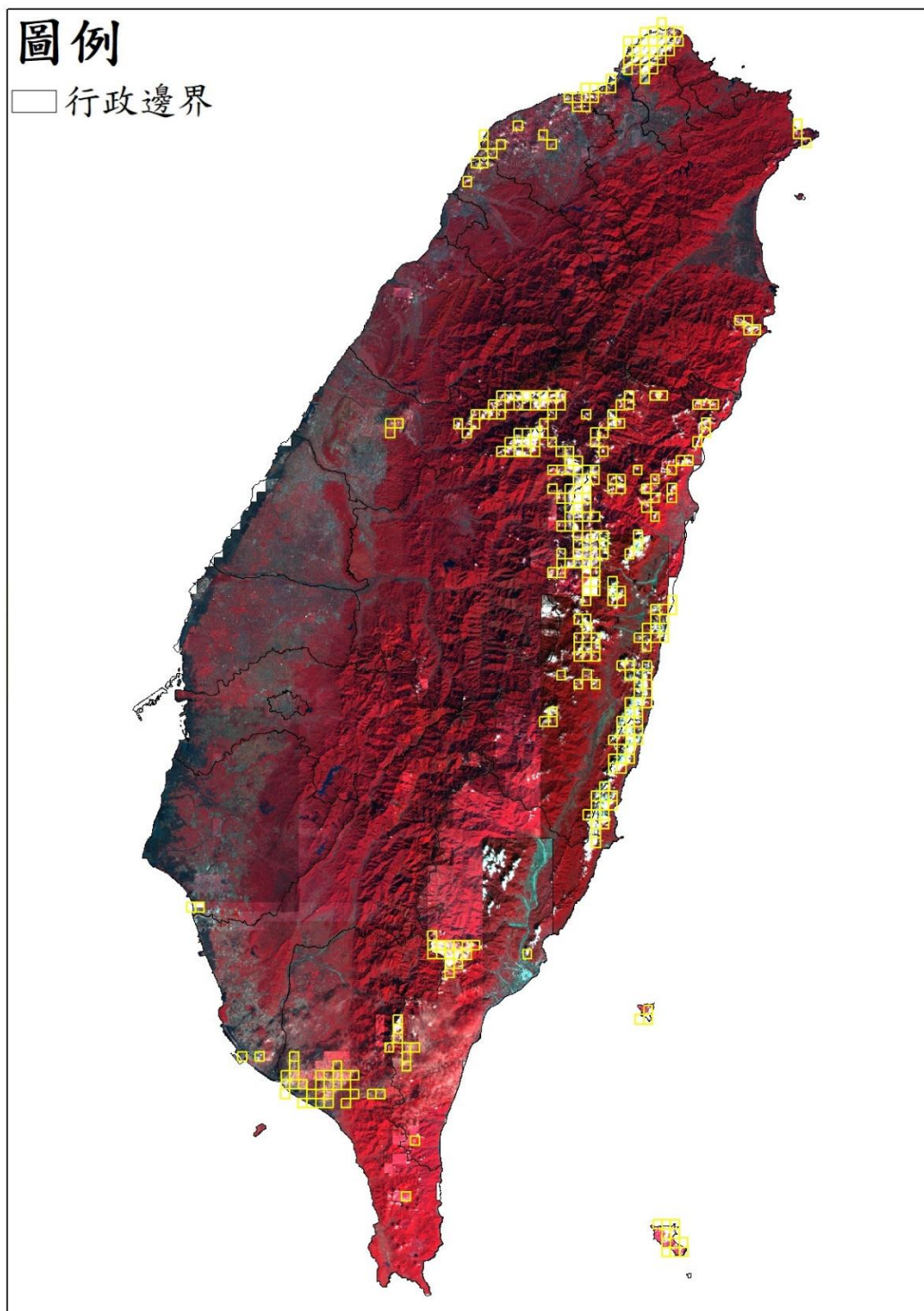
- 臺灣地區



## 11102 期衛星影像使用

高解析度衛星影像 (黃色框為含雲量超過 20%圖幅)

- 臺灣地區

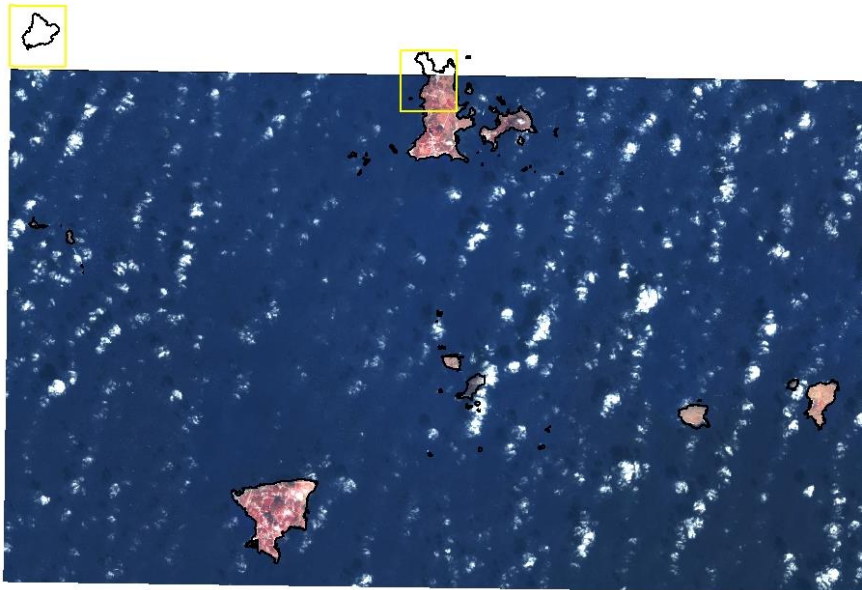
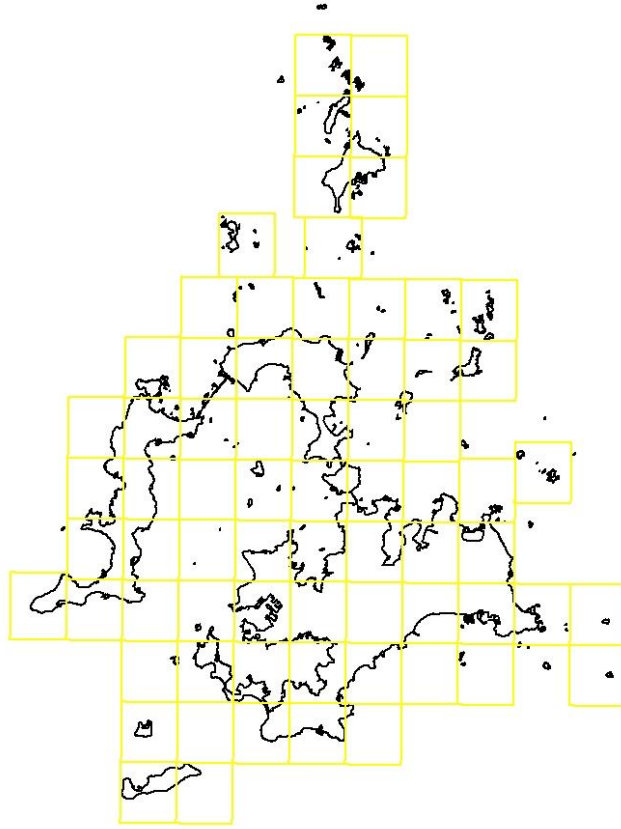




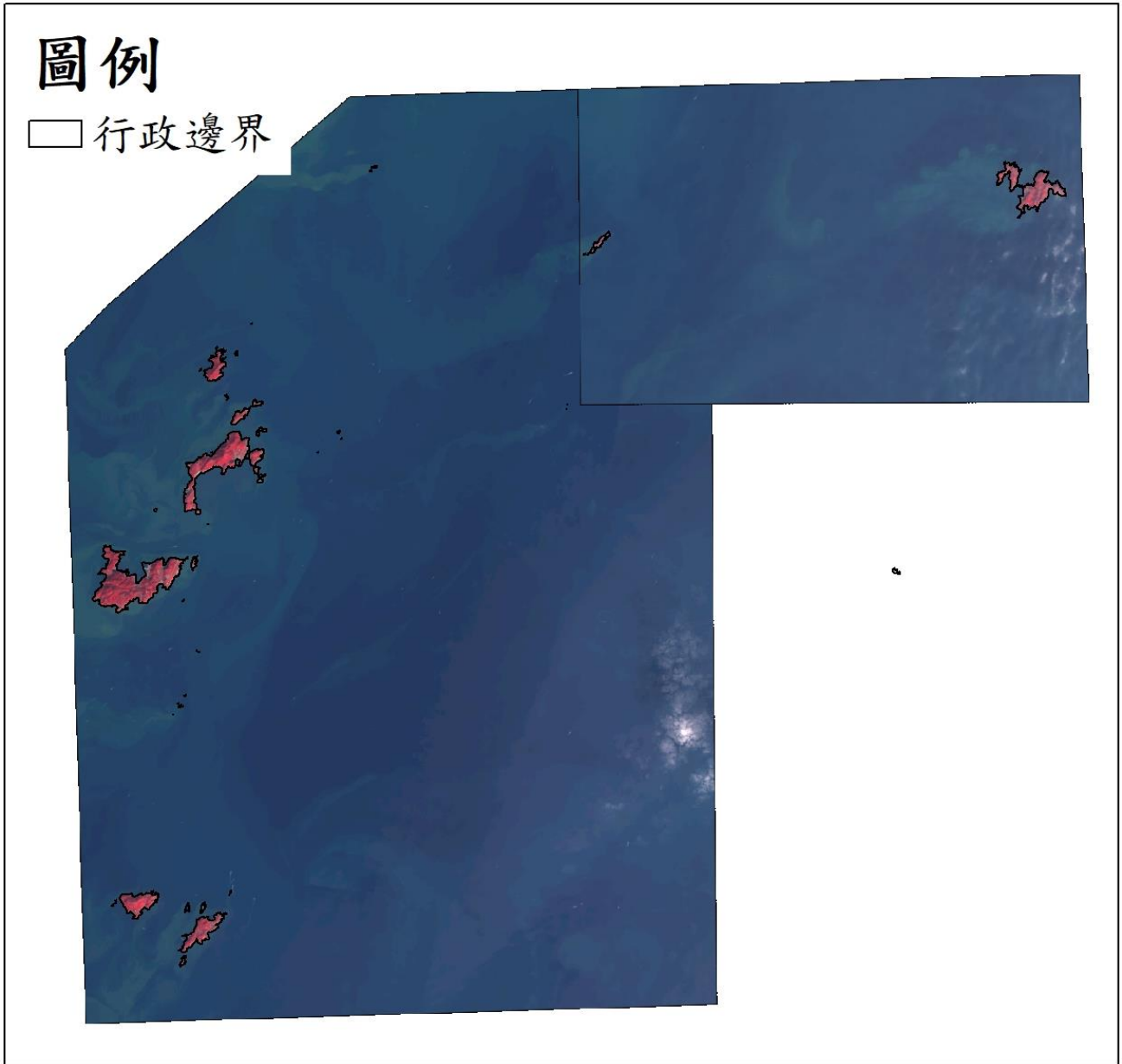
● 澎湖地區

# 圖例

□ 行政邊界



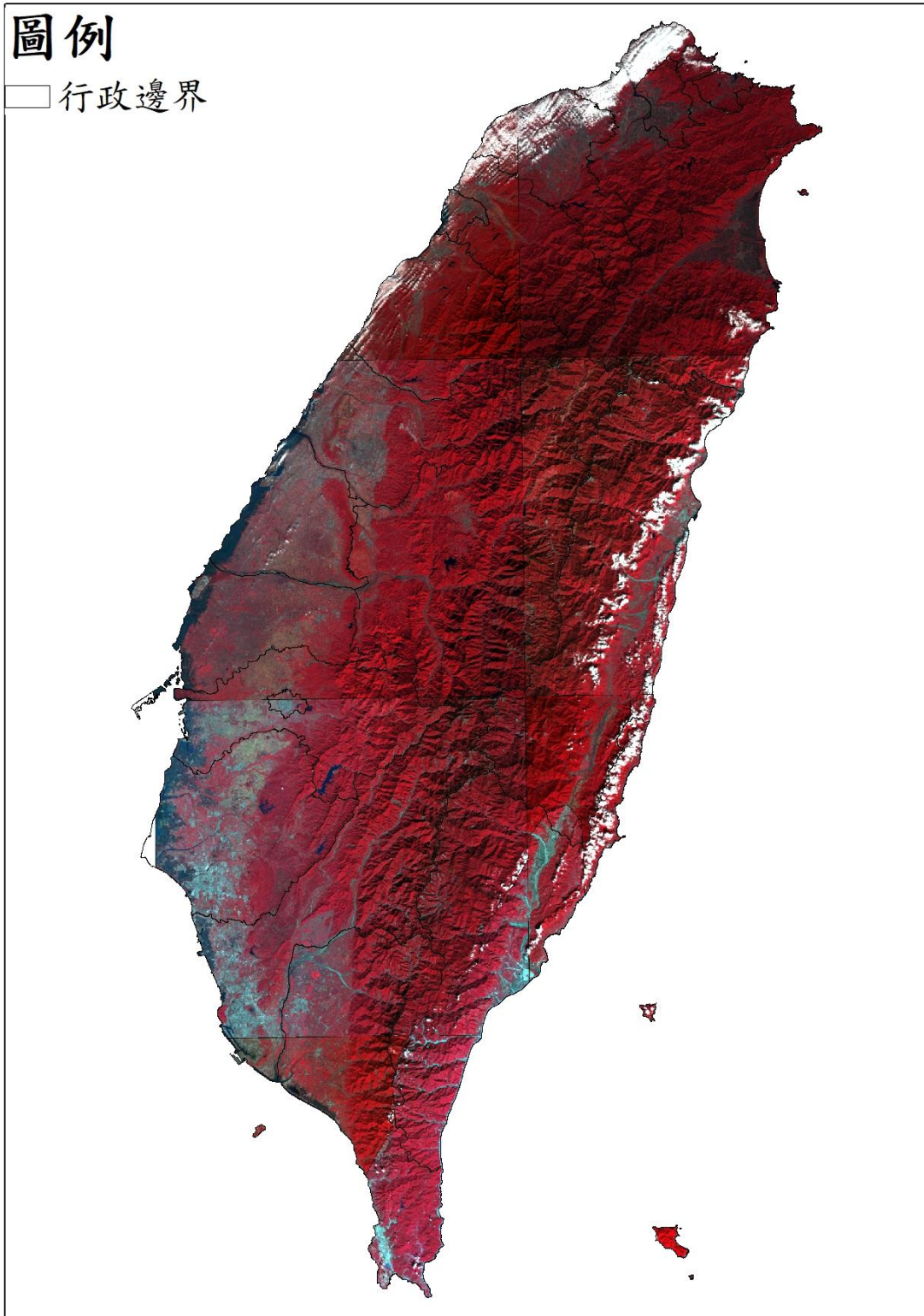
● 連江地區




---

免費衛星影像

- 臺灣地區




● 澎湖地區





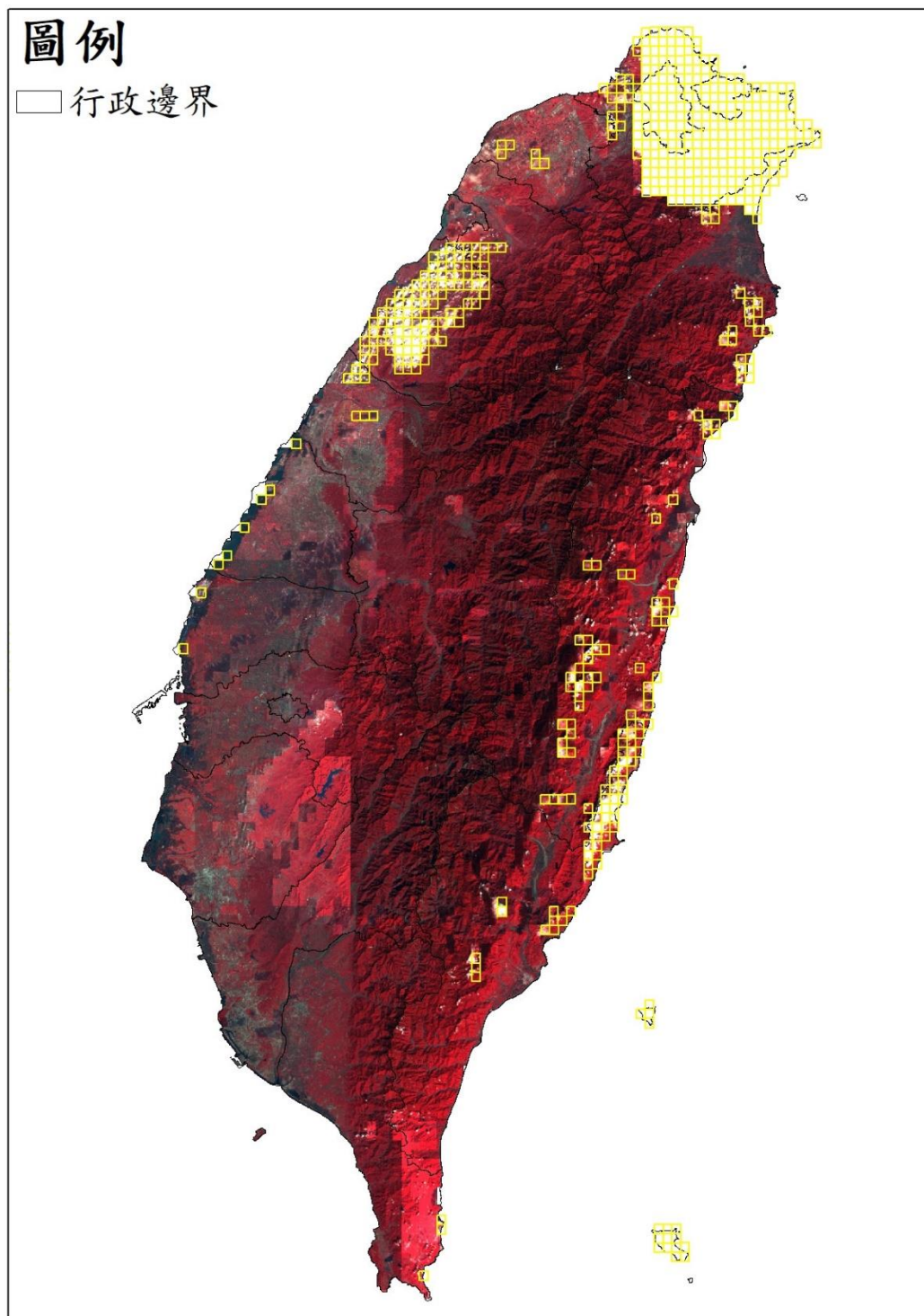
● 金門地區



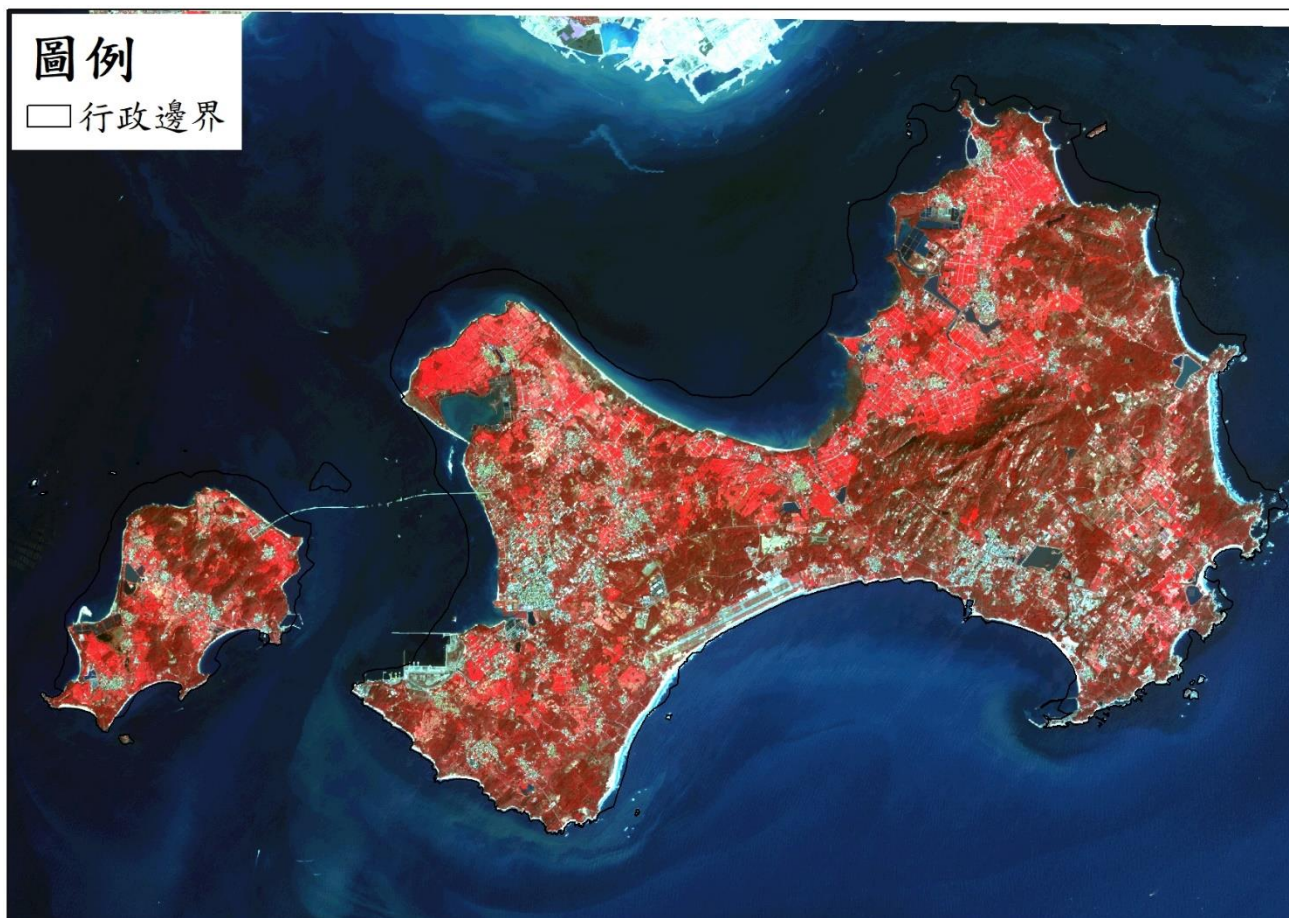
## 11103 期衛星影像使用

高解析度衛星影像 (黃色框為含雲量超過 20%圖幅)

- 臺灣地區

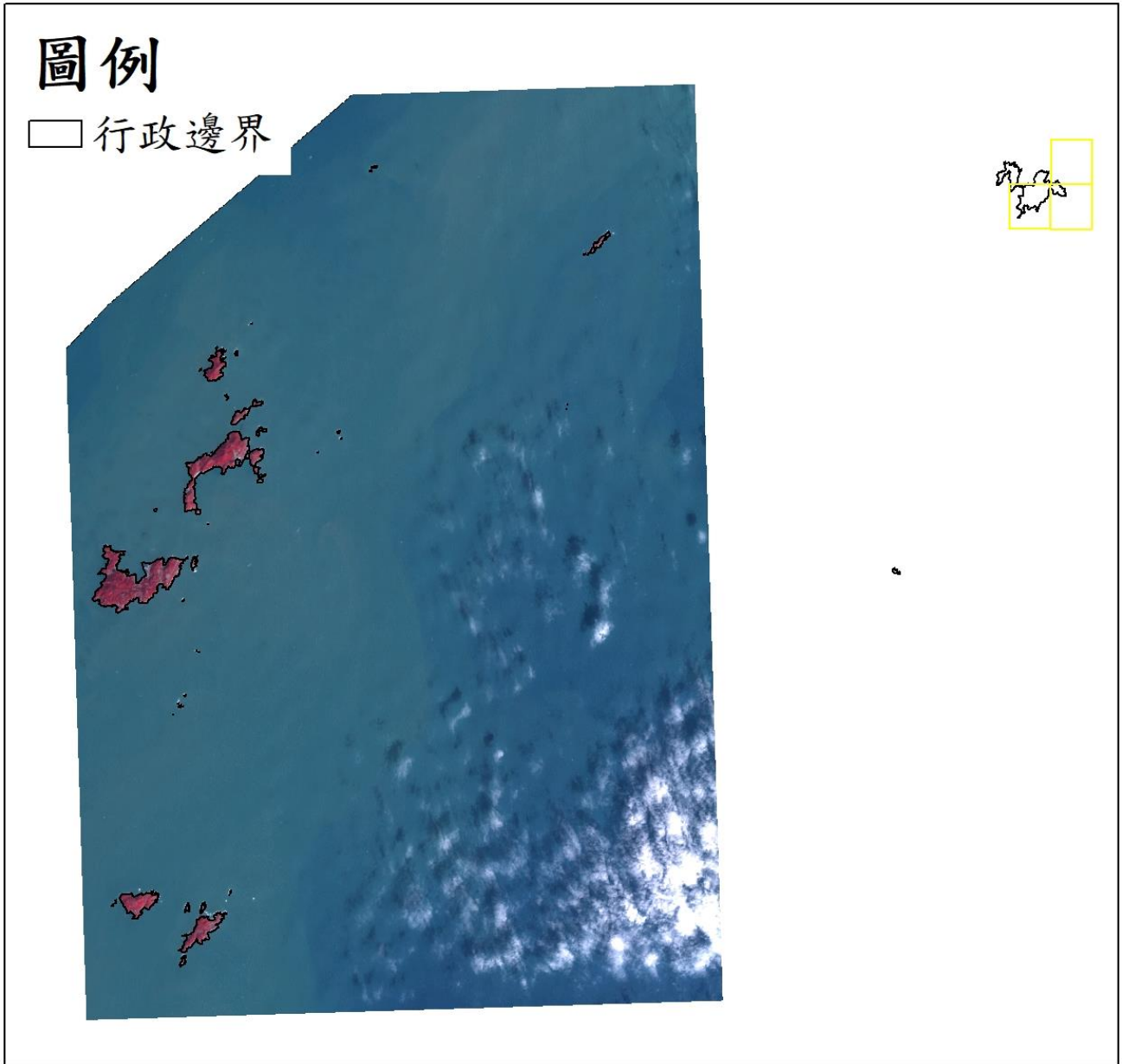


● 金門地區





● 連江地區

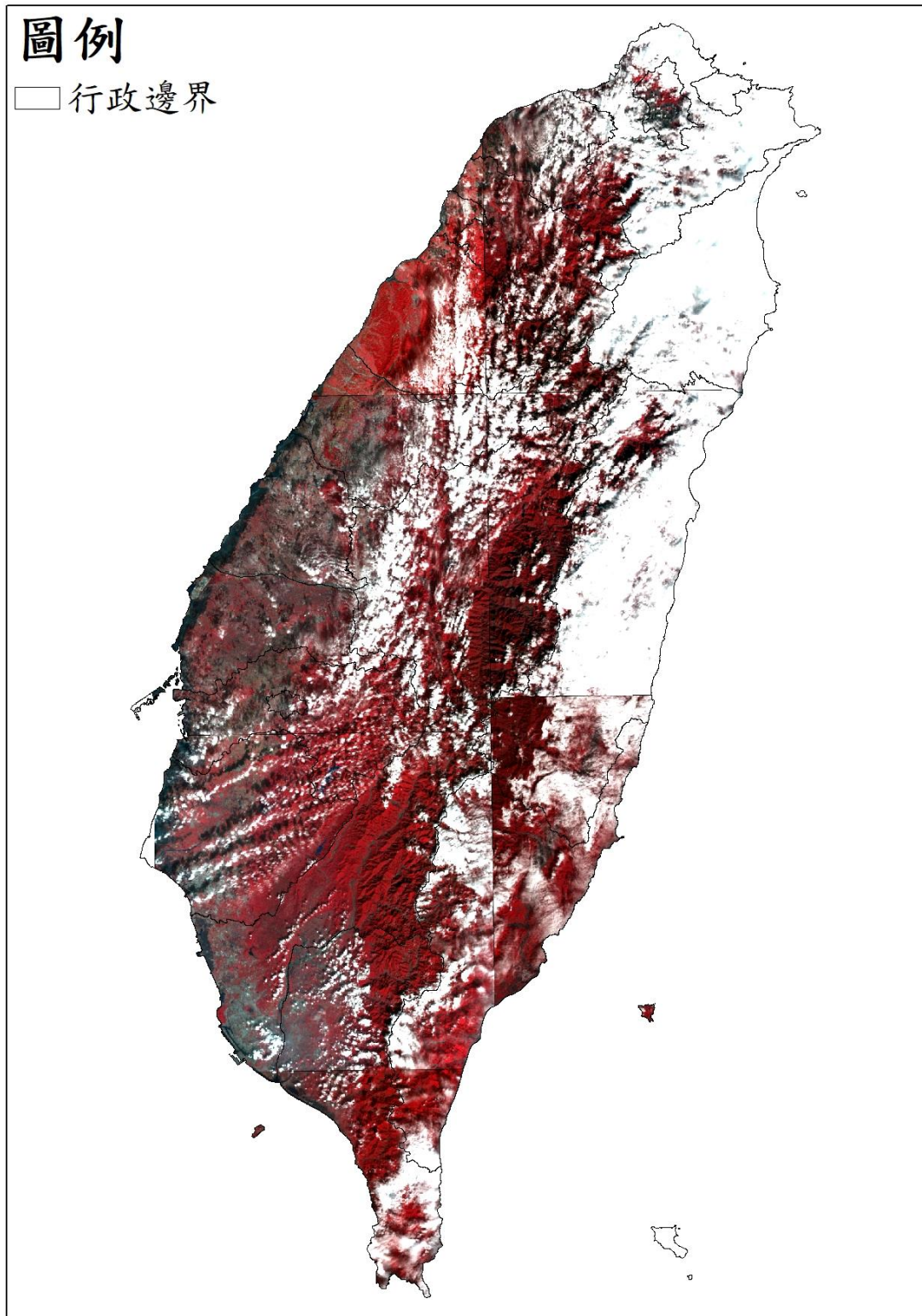




---

免費衛星影像

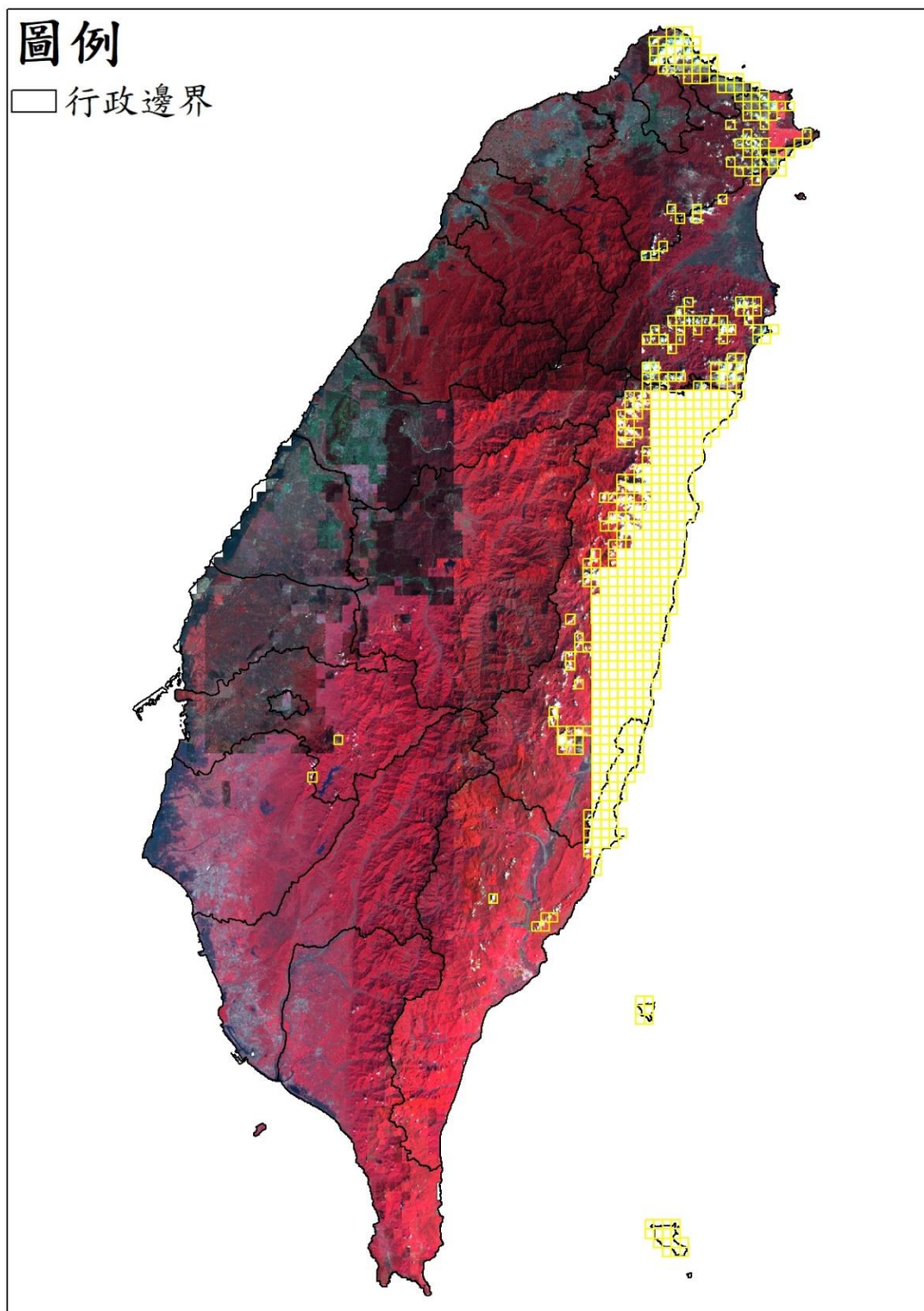
- 臺灣地區




## 11104 期衛星影像使用

高解析度衛星影像 (黃色框為含雲量超過 20%圖幅)

- 臺灣地區

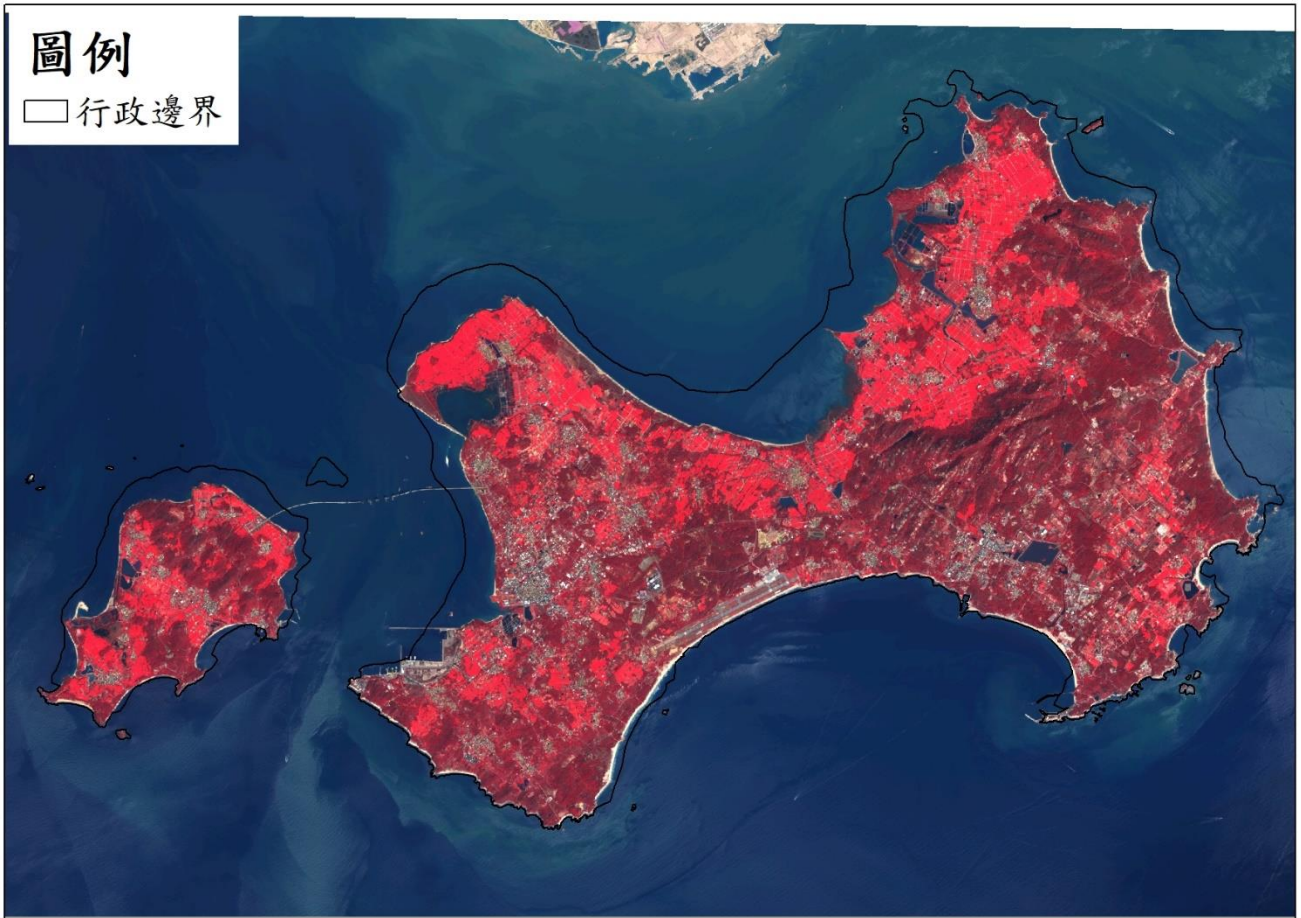


- 澎湖地區

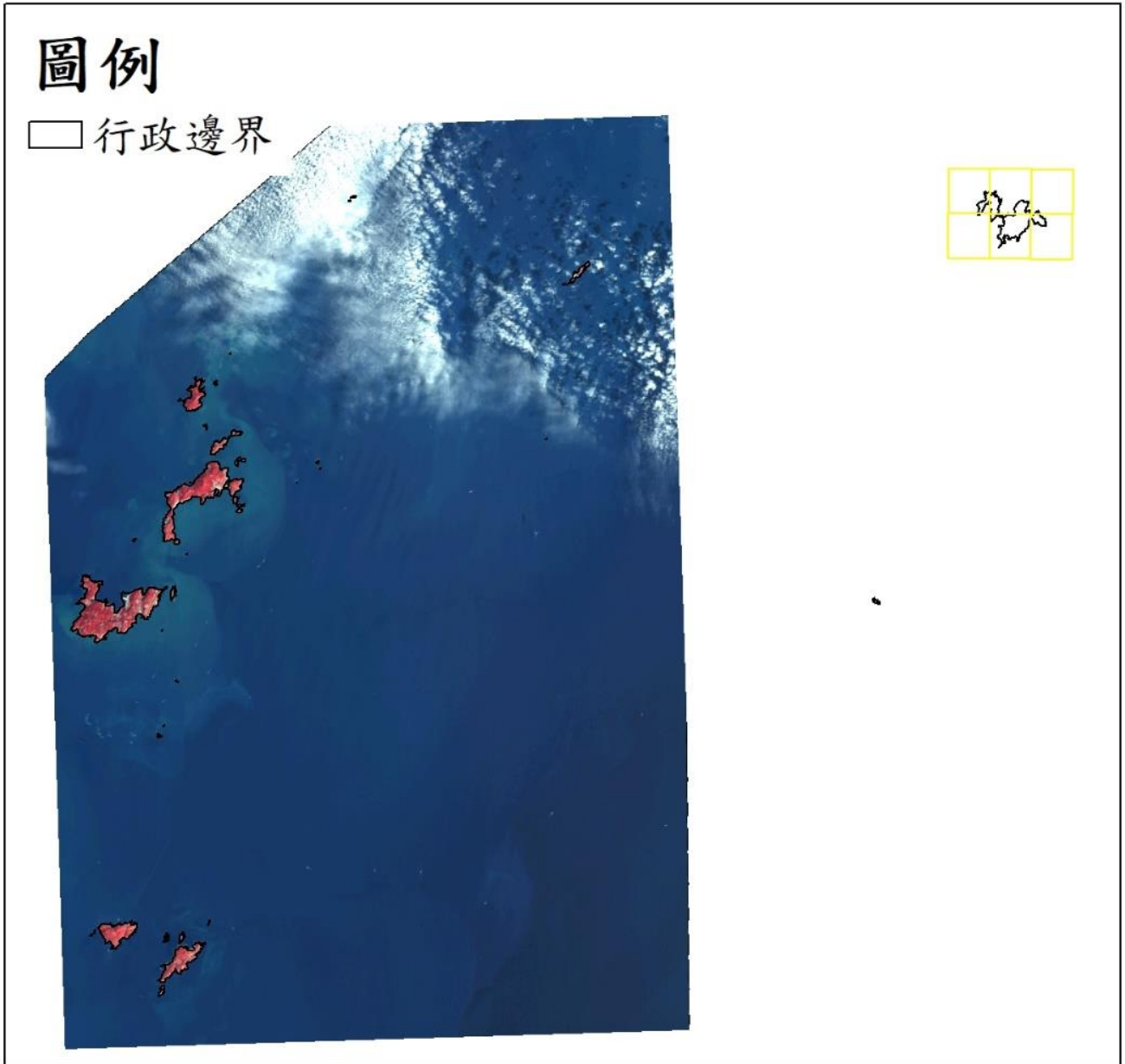




● 金門地區

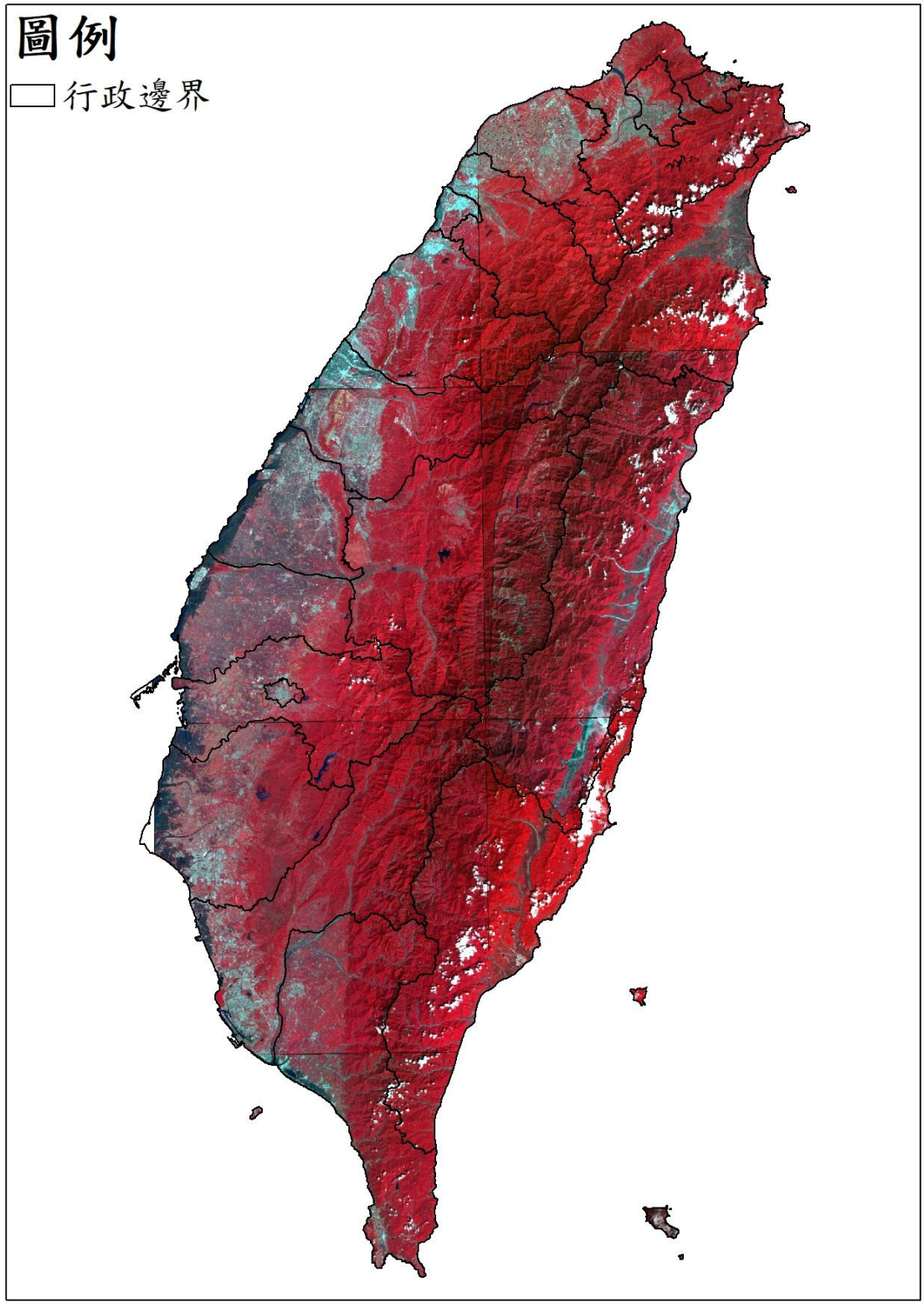


● 連江地區



免費衛星影像

- 臺灣地區

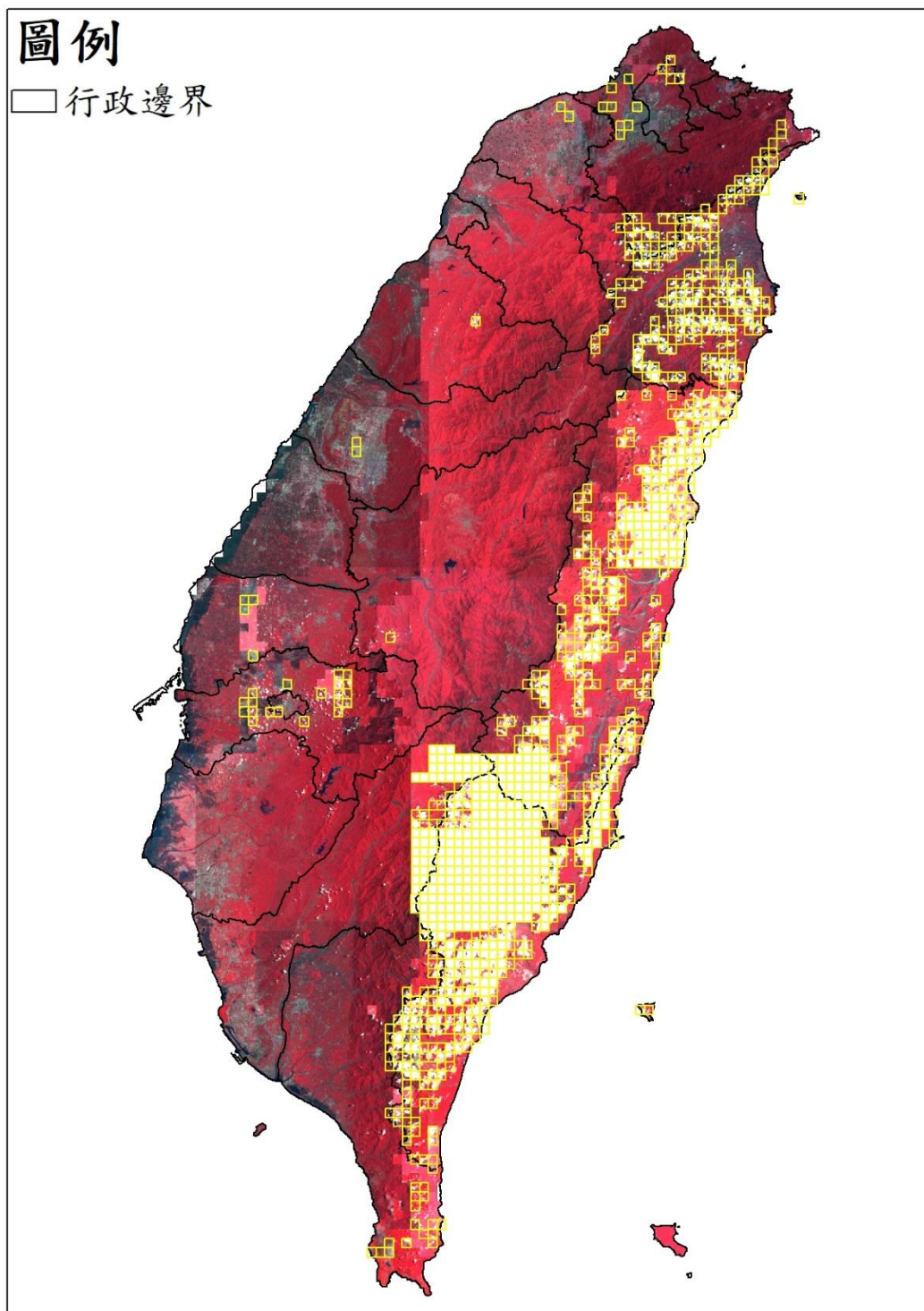




## 11105 期衛星影像使用

高解析度衛星影像 (黃色框為含雲量超過 20%圖幅)

- 臺灣地區

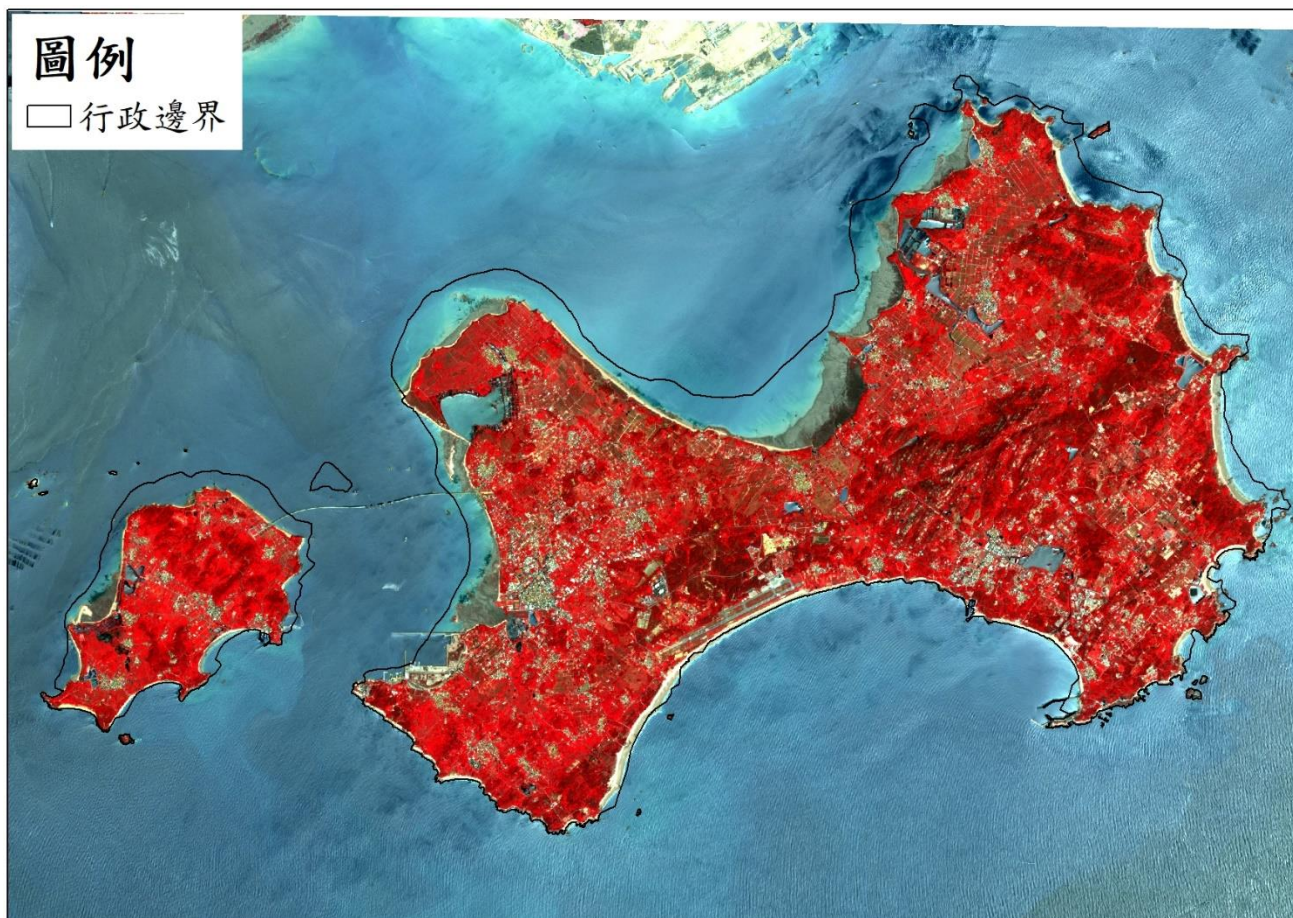


- 澎湖地區

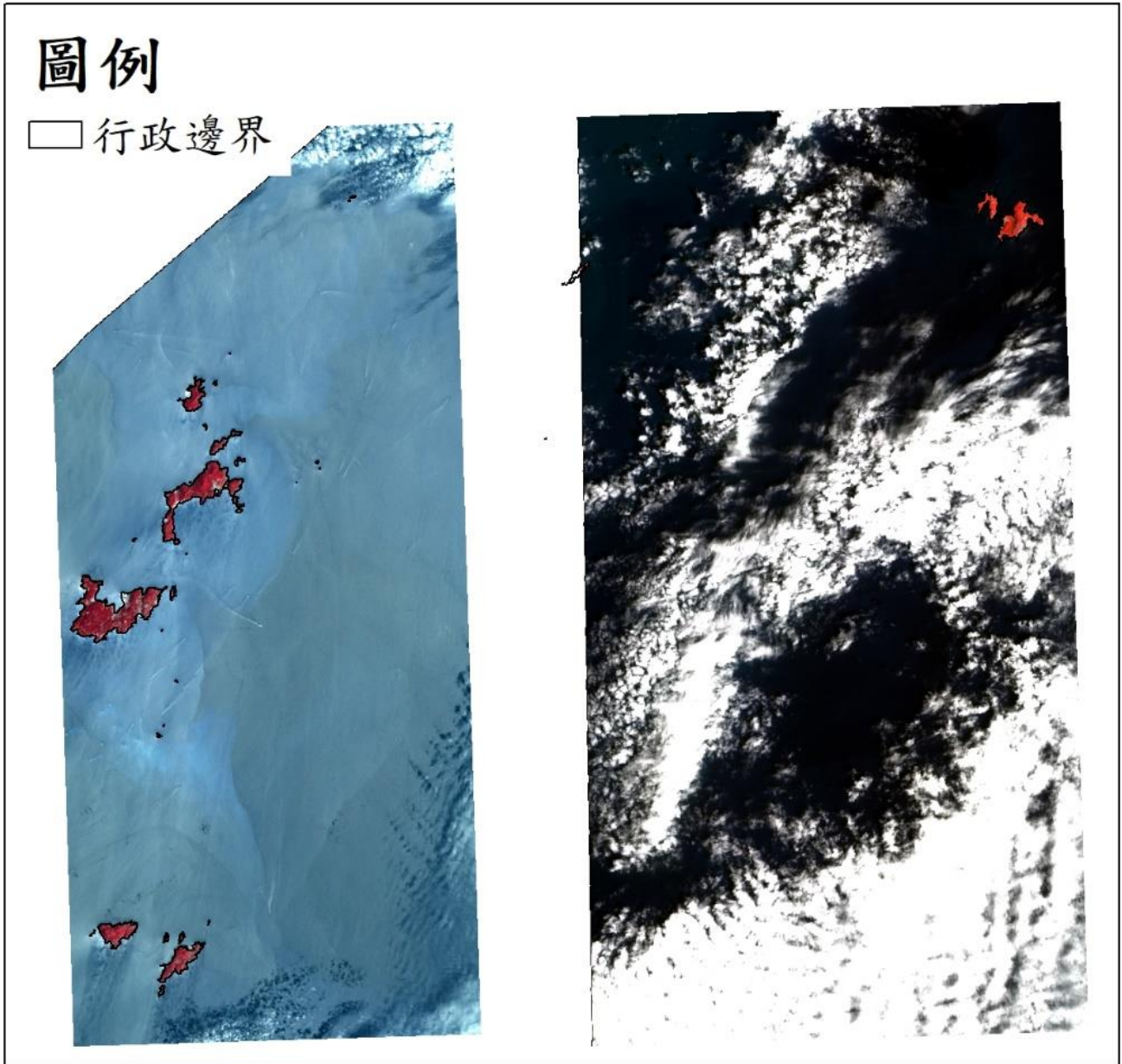




● 金門地區



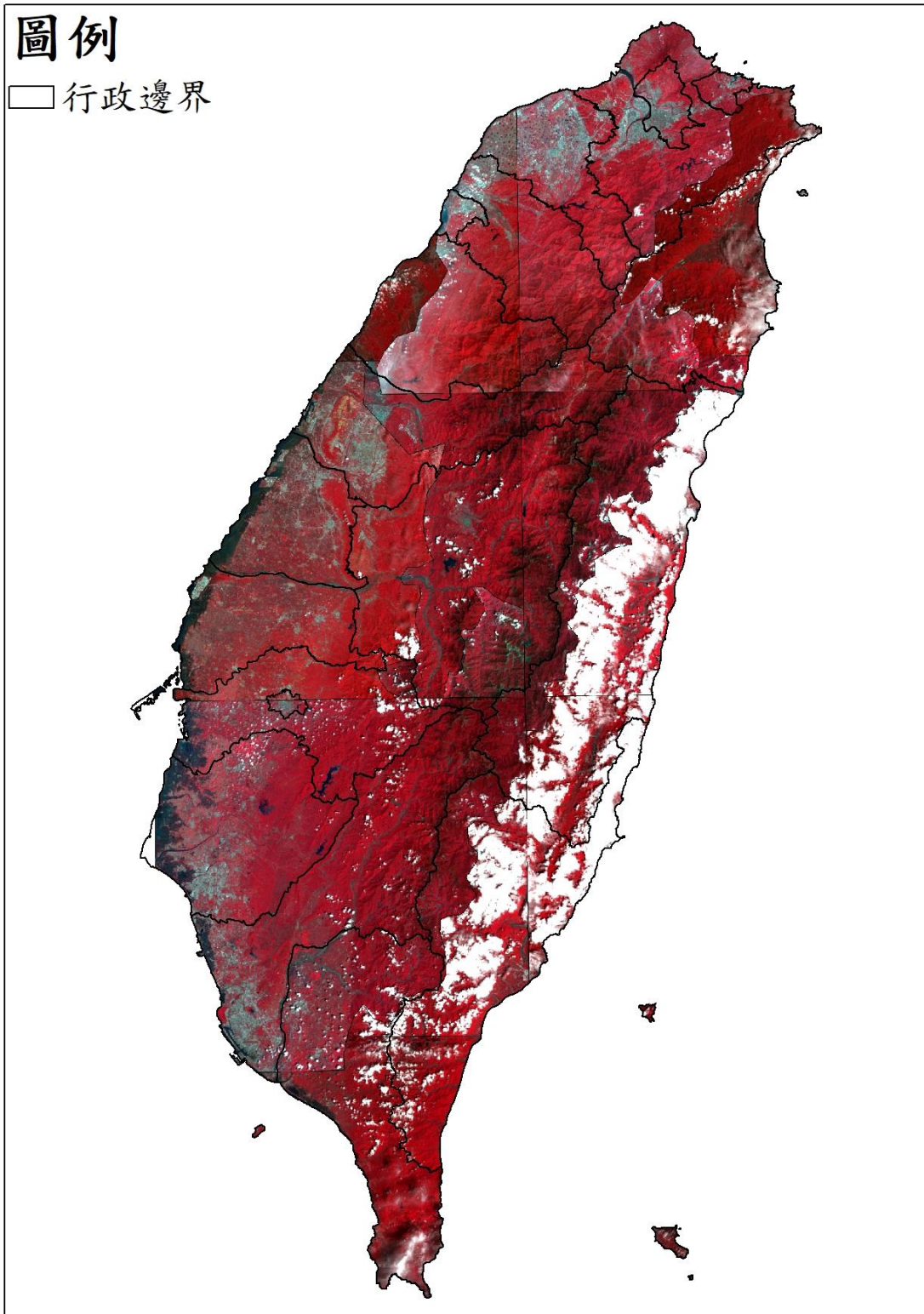
● 連江地區





免費衛星影像

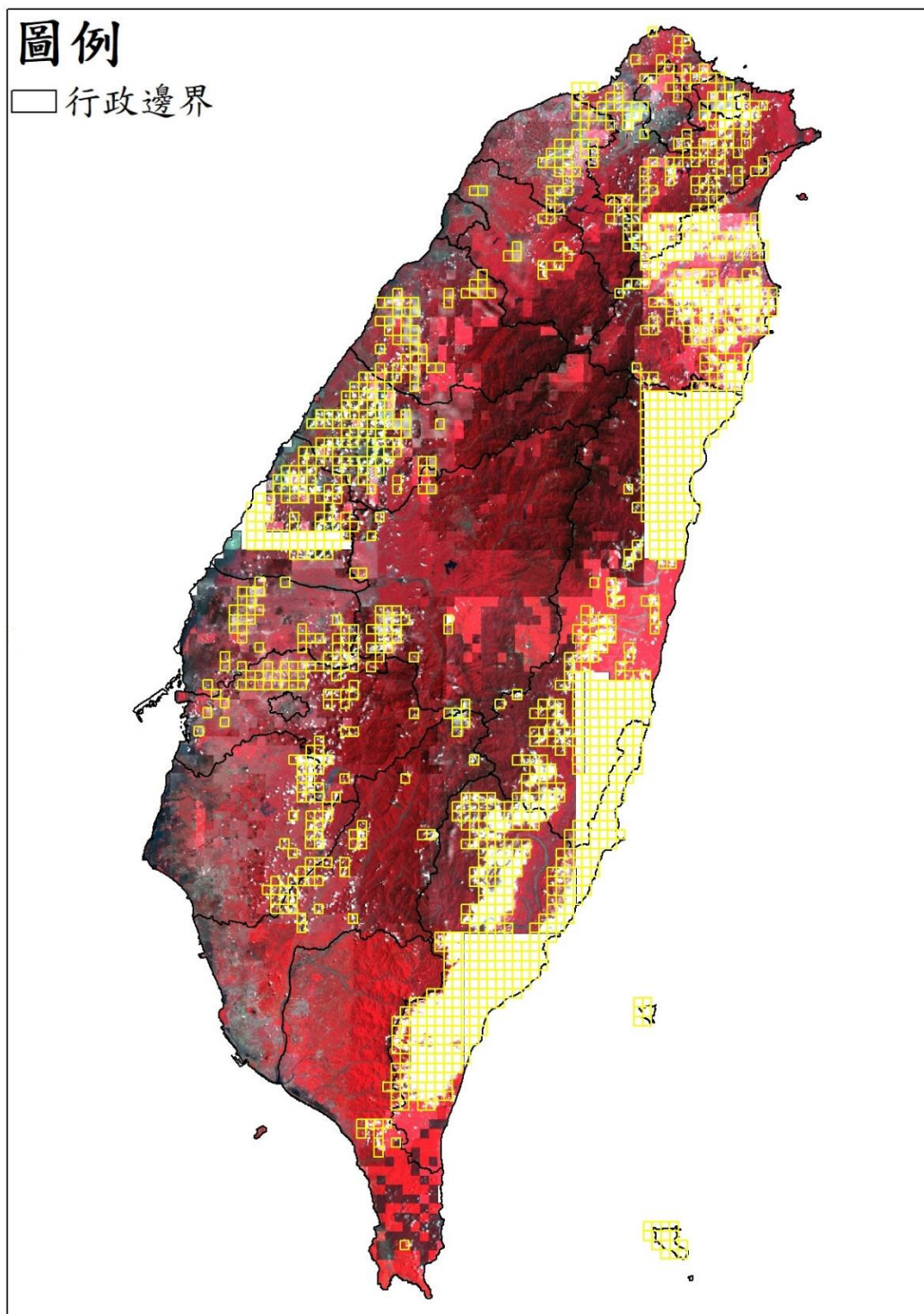
- 臺灣地區



## 11106 期衛星影像使用

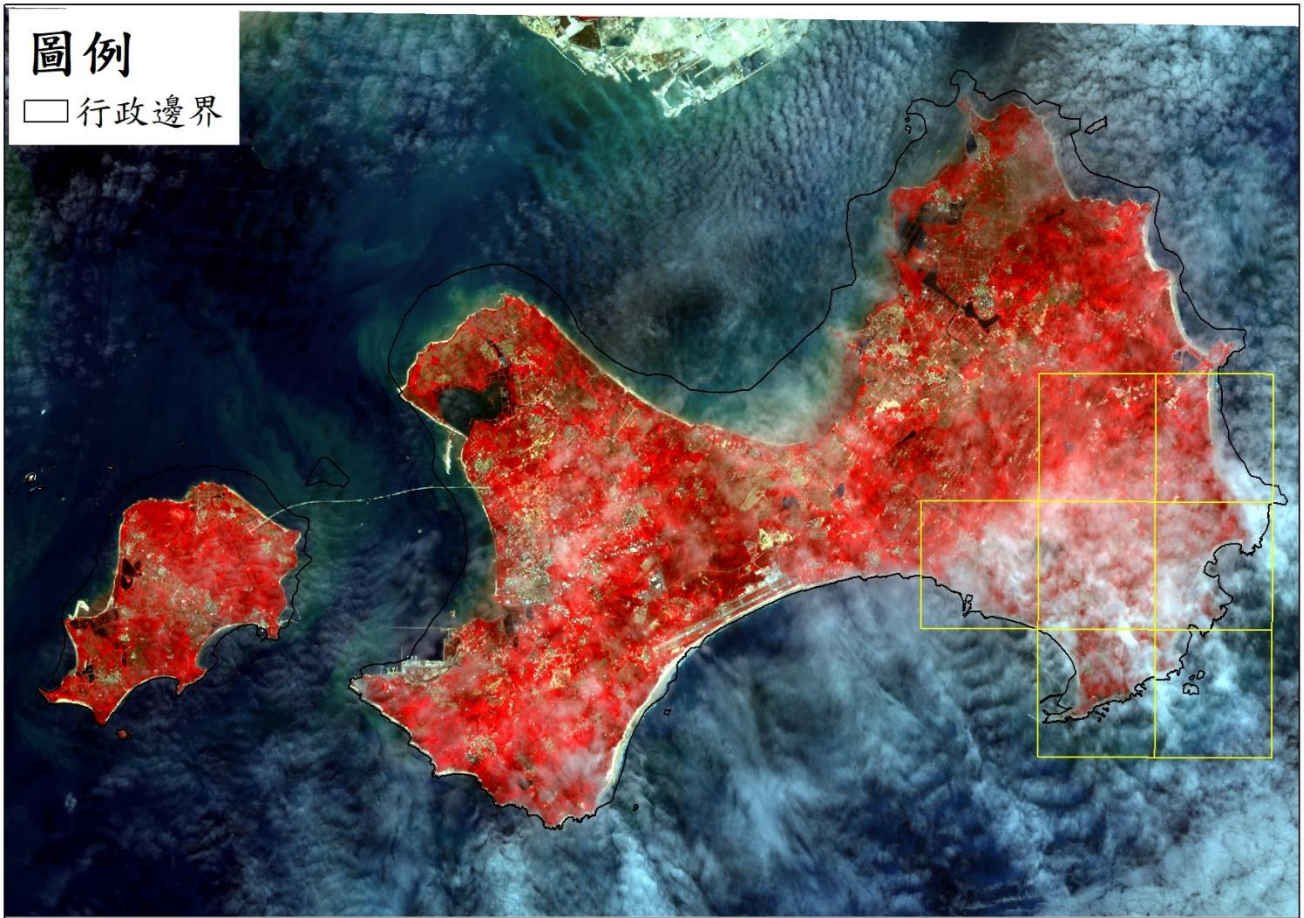
高解析度衛星影像 (黃色框為含雲量超過 20%圖幅)

- 臺灣地區



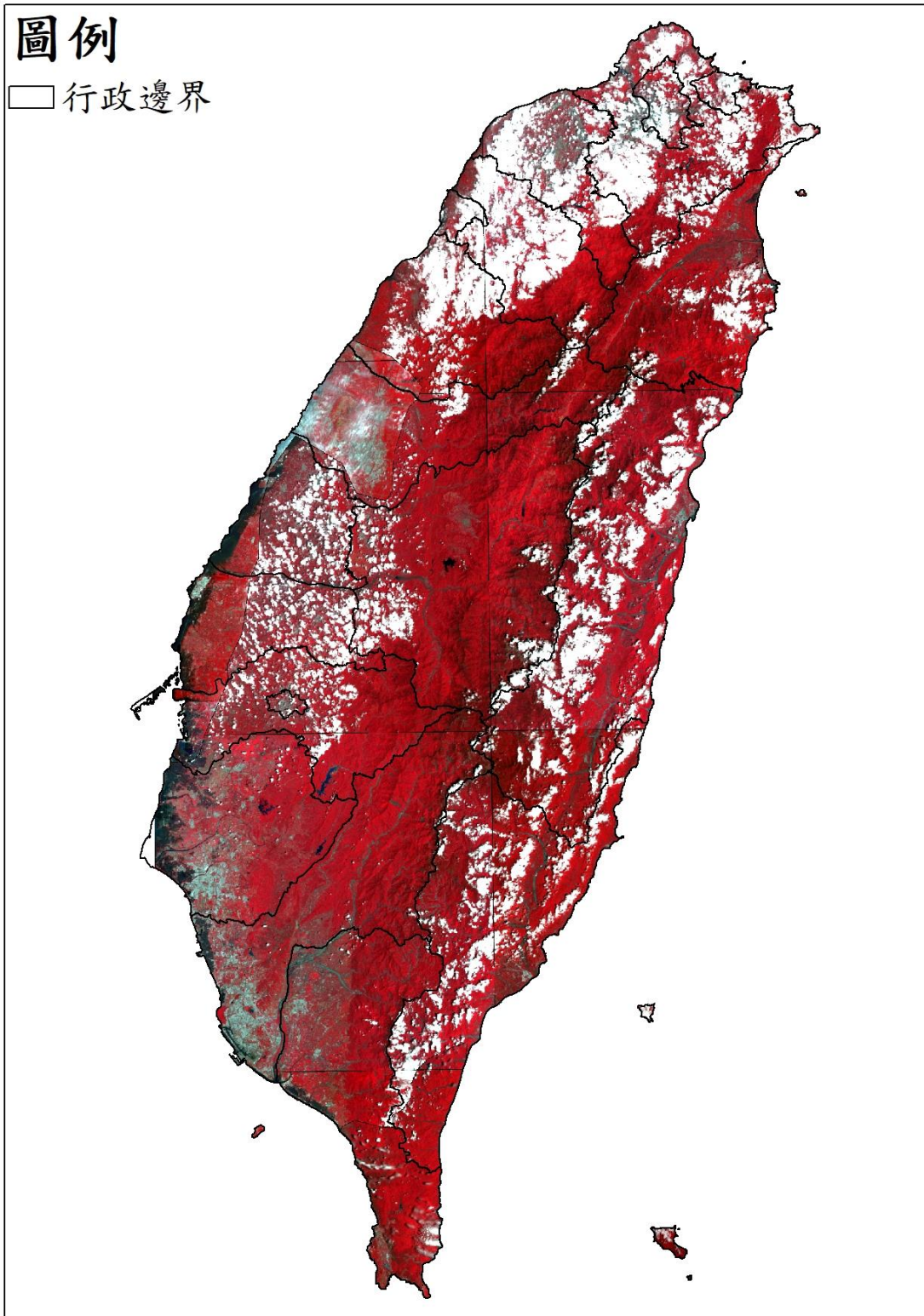


● 金門地區




免費衛星影像

- 臺灣地區




- 澎湖地區






● 金門地區





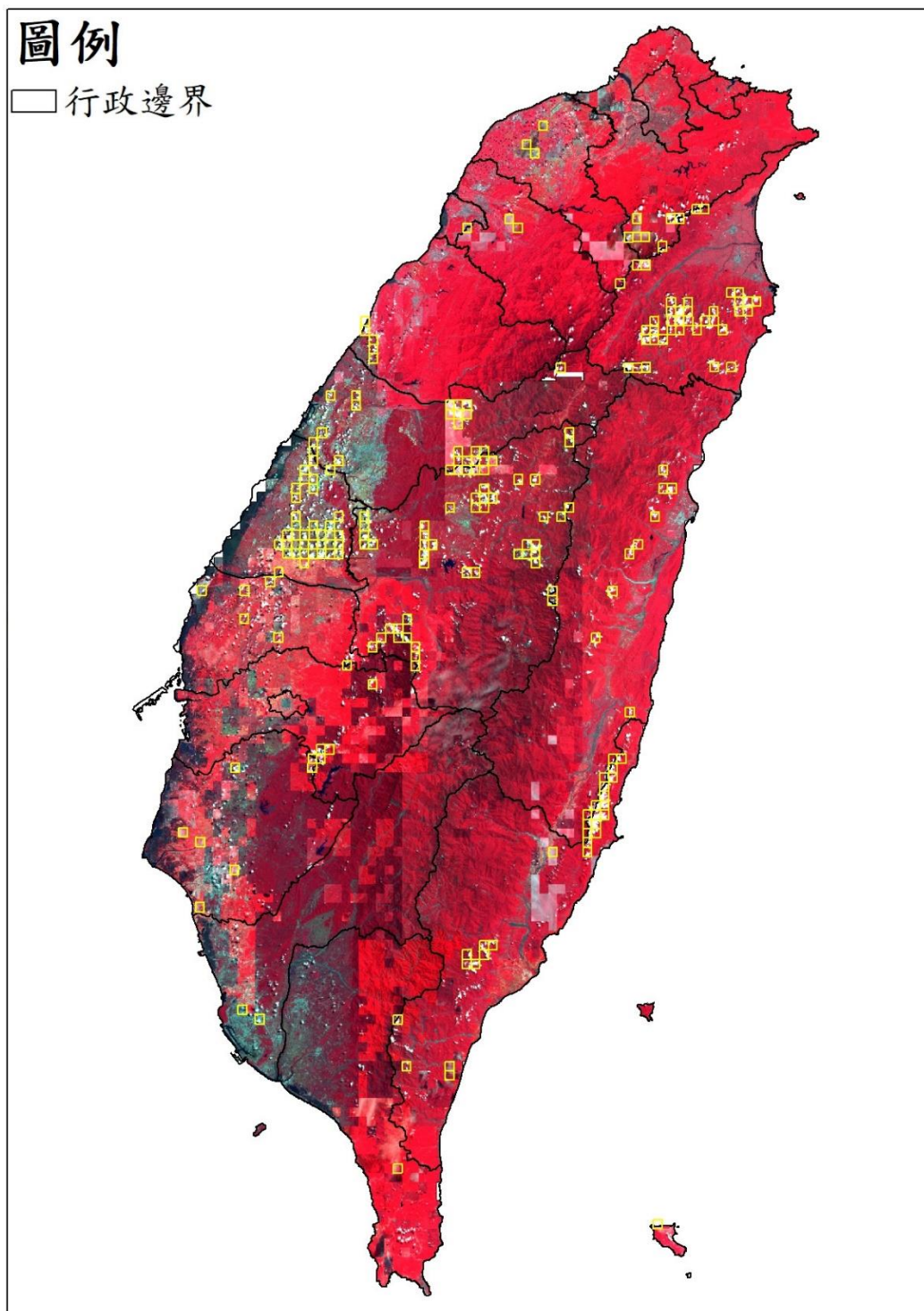
● 連江地區



## 11107 期衛星影像使用

高解析度衛星影像 (黃色框為含雲量超過 20%圖幅)

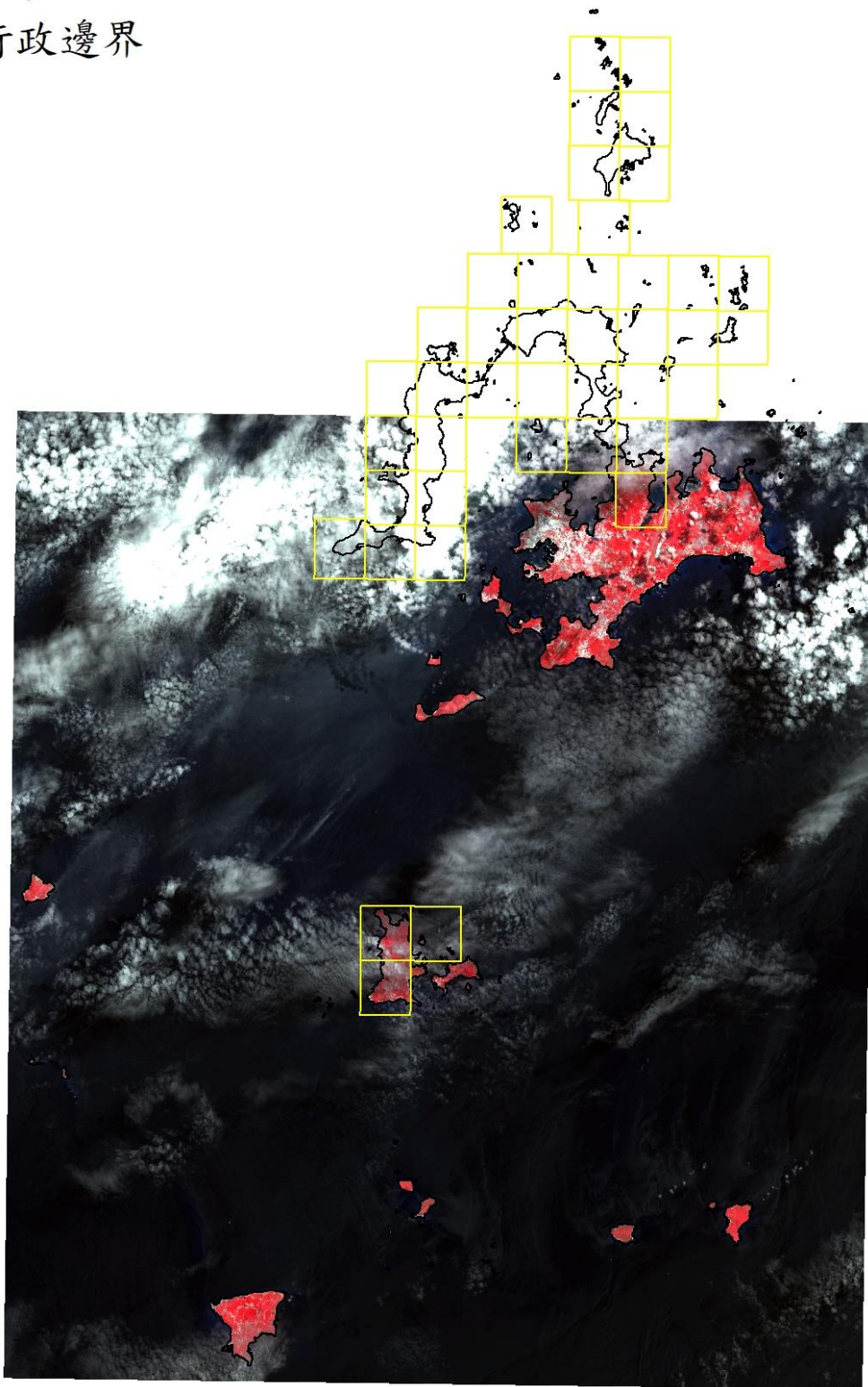
- 臺灣地區



● 澎湖地區

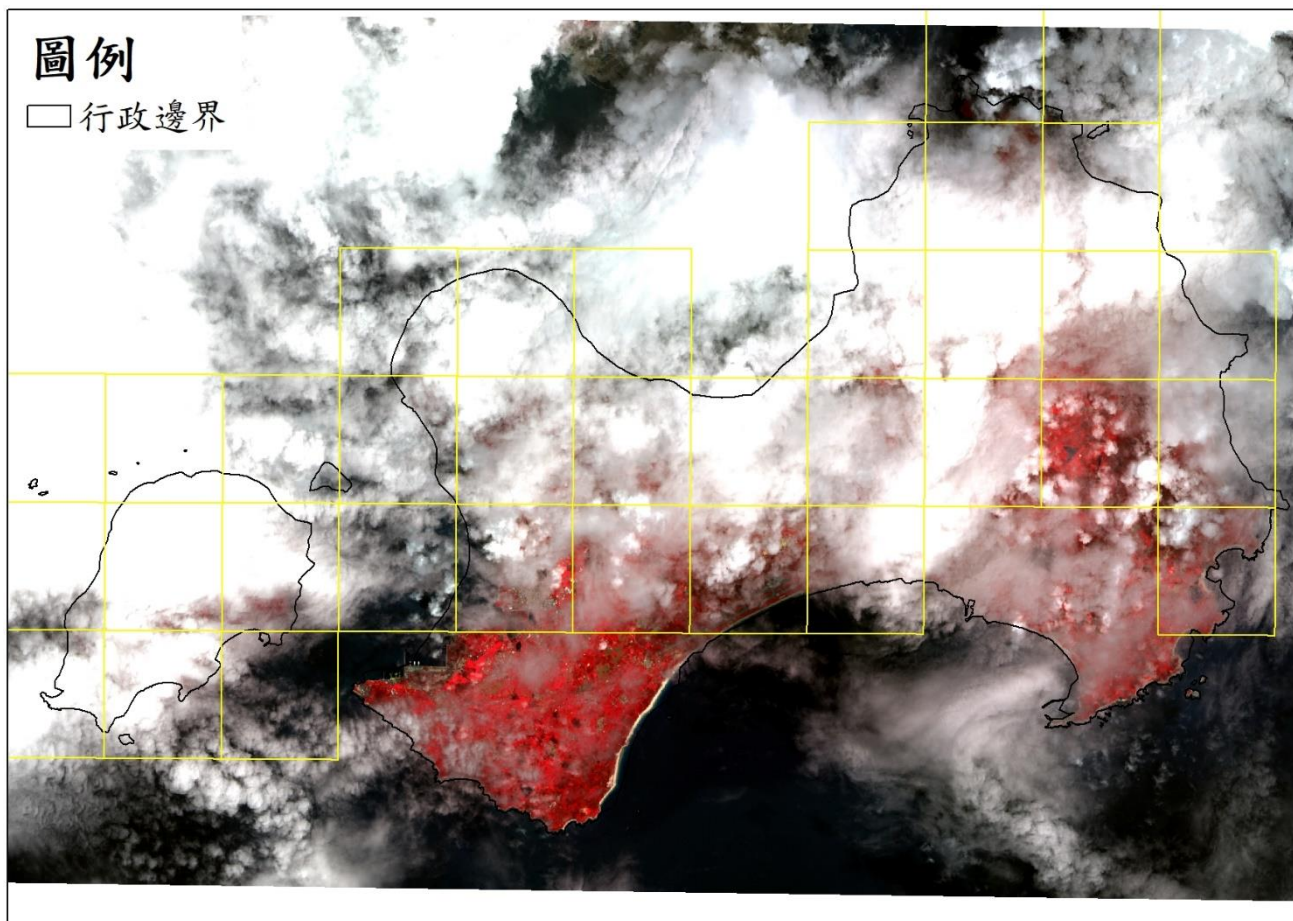
# 圖例

□ 行政邊界





● 金門地區






- 連江地區

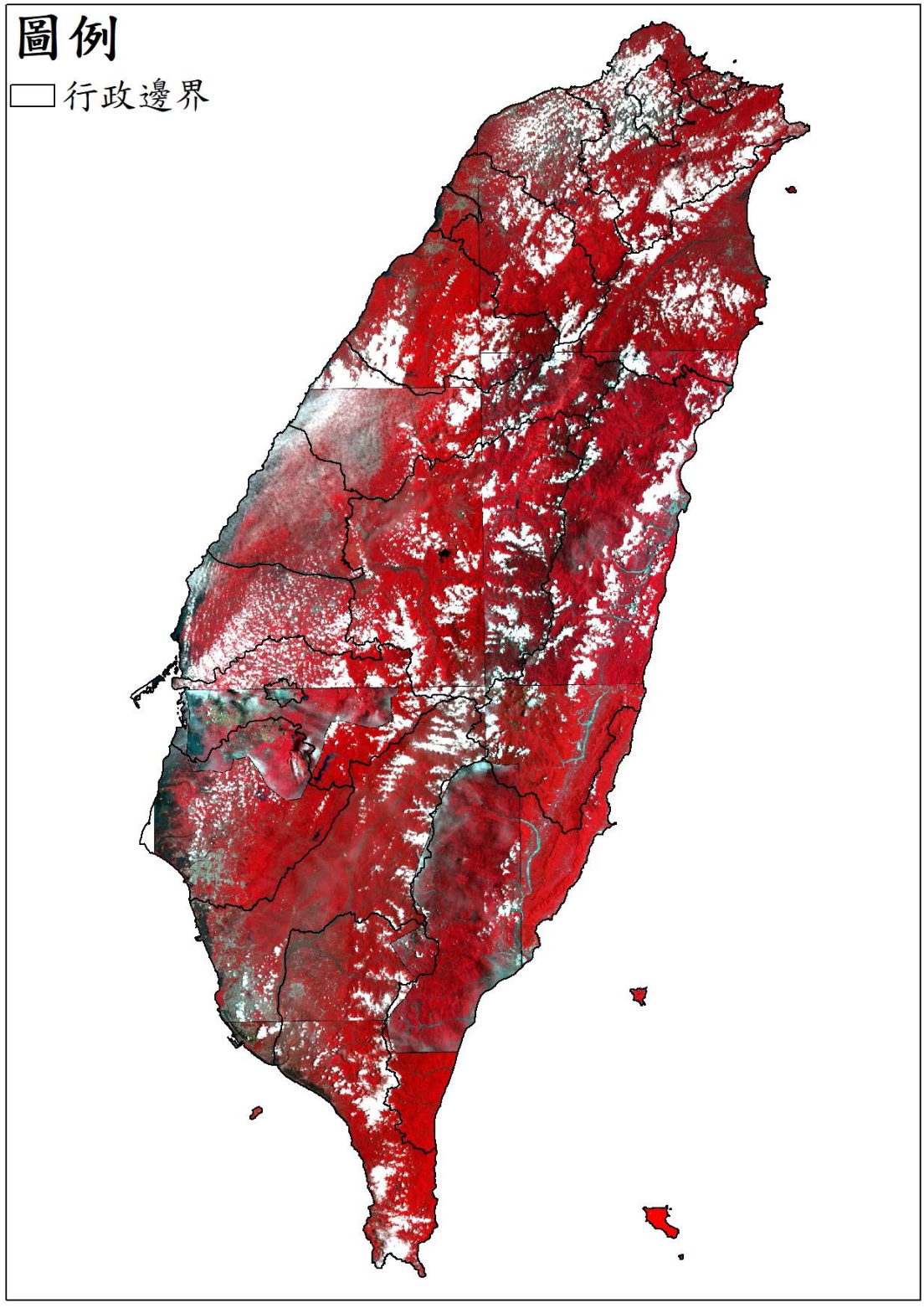
## 圖例

□ 行政邊界




免費衛星影像

- 臺灣地區

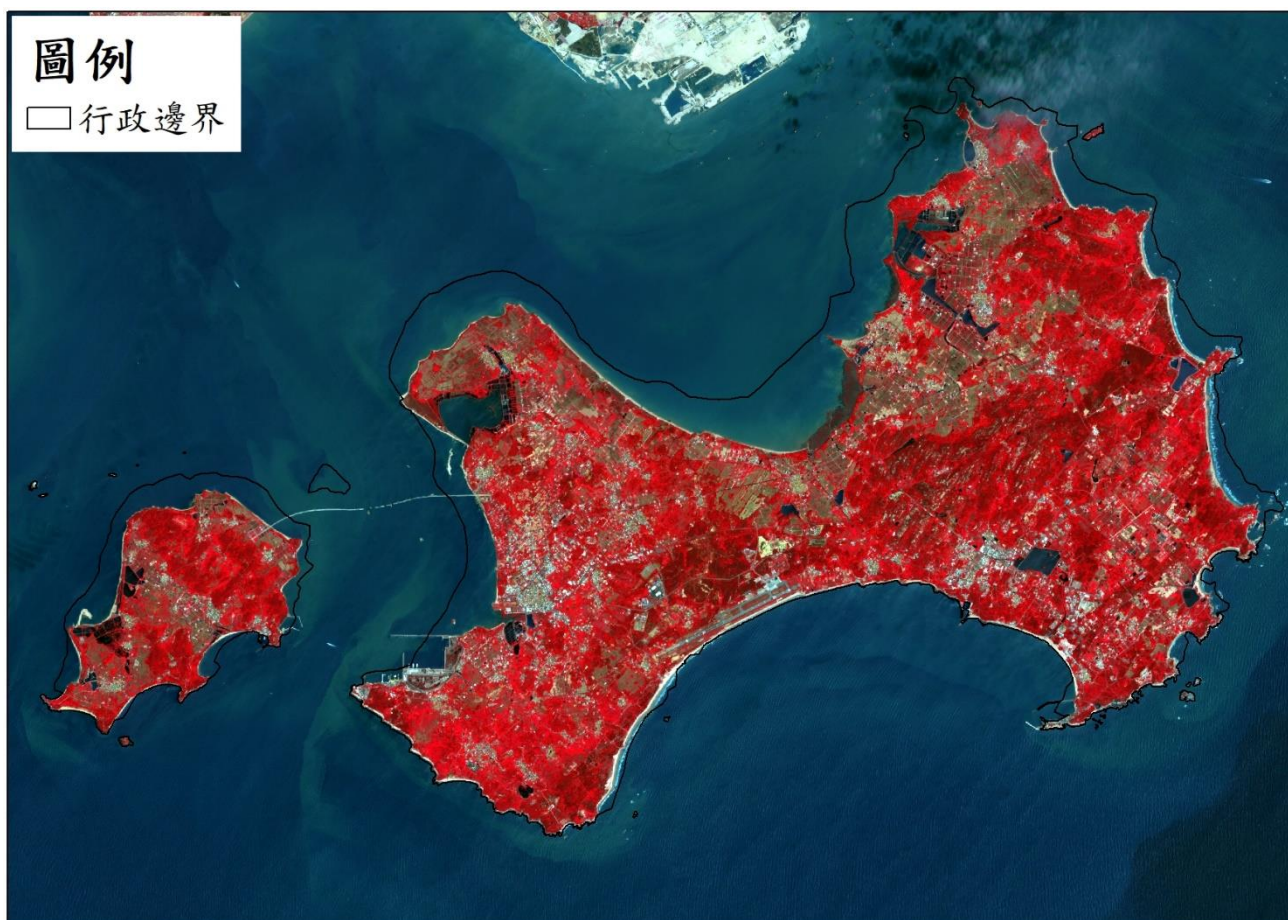


● 澎湖地區



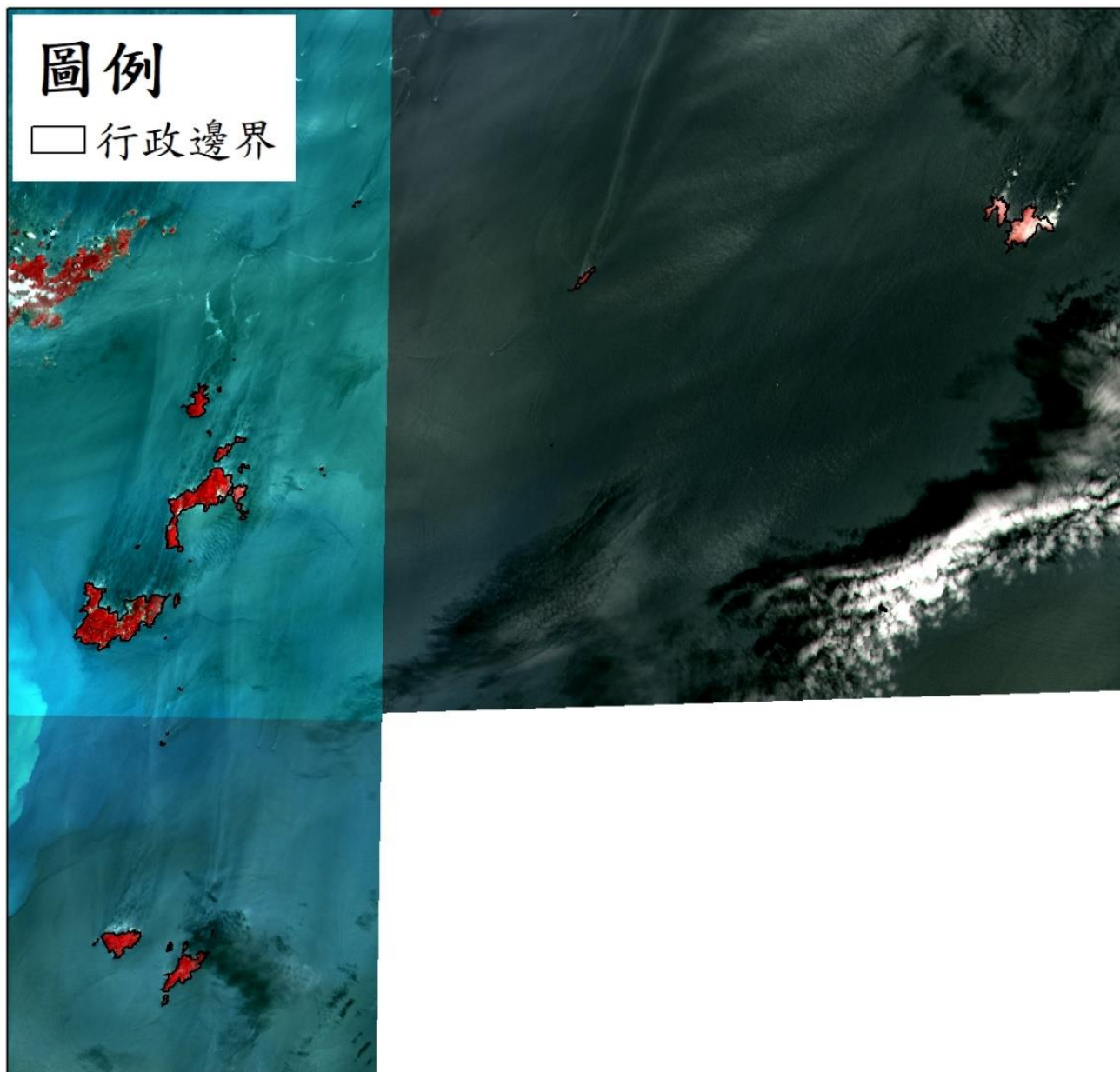


● 金門地區





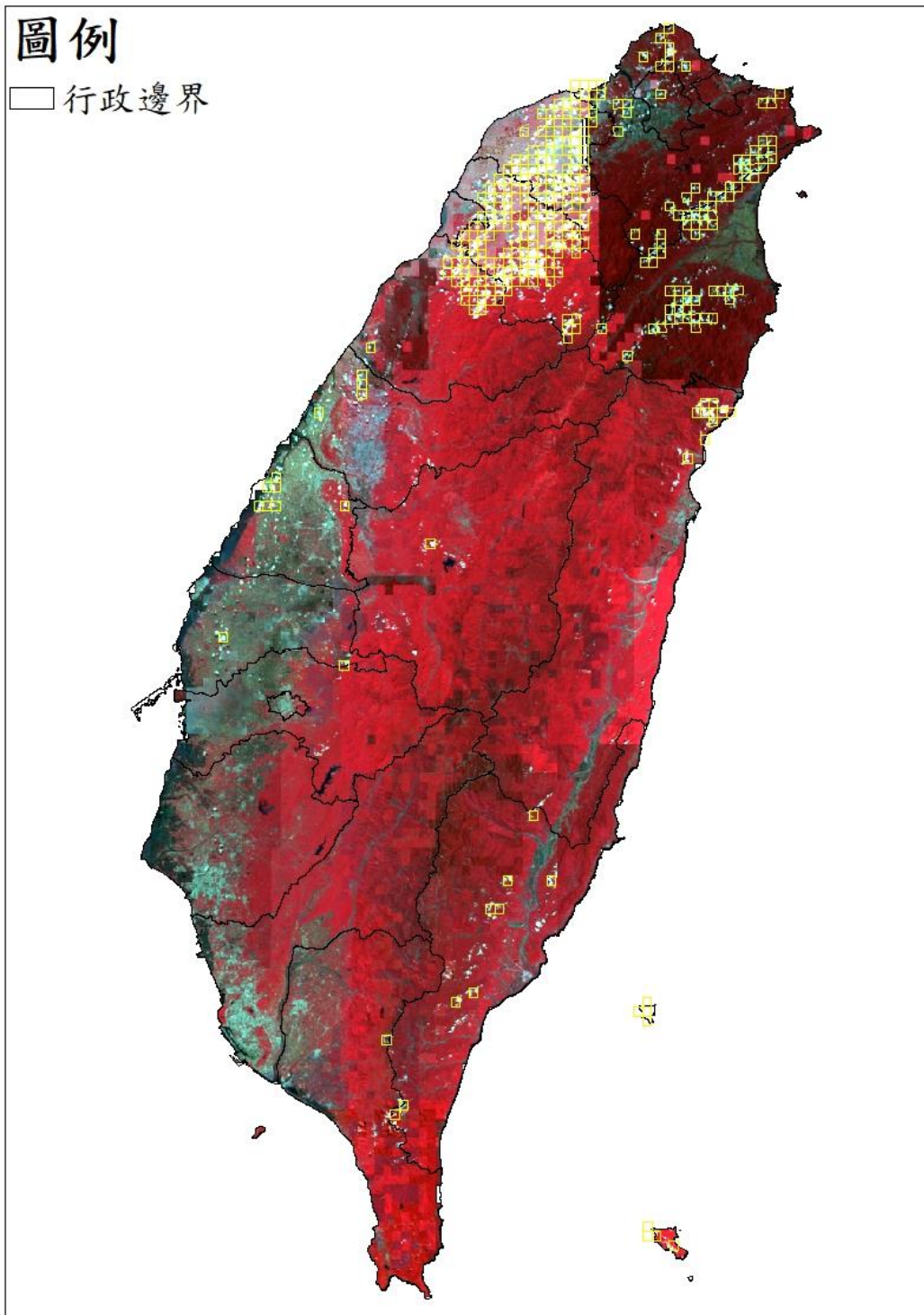
● 連江地區




## 11108 期衛星影像使用

高解析度衛星影像 (黃色框為含雲量超過 20%圖幅)

- 臺灣地區




● 澎湖地區






● 金門地區



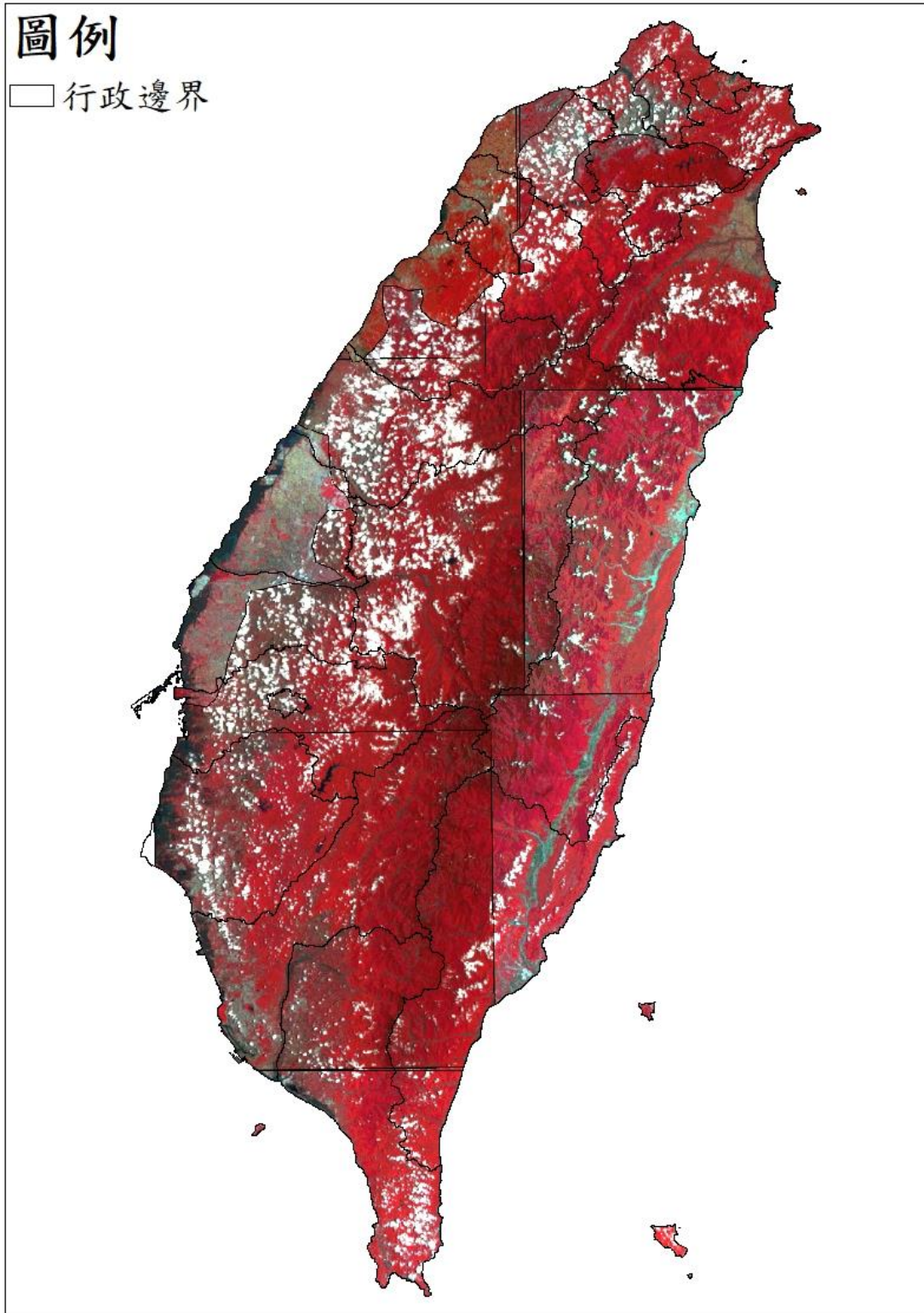


● 連江地區




免費衛星影像

- 臺灣地區



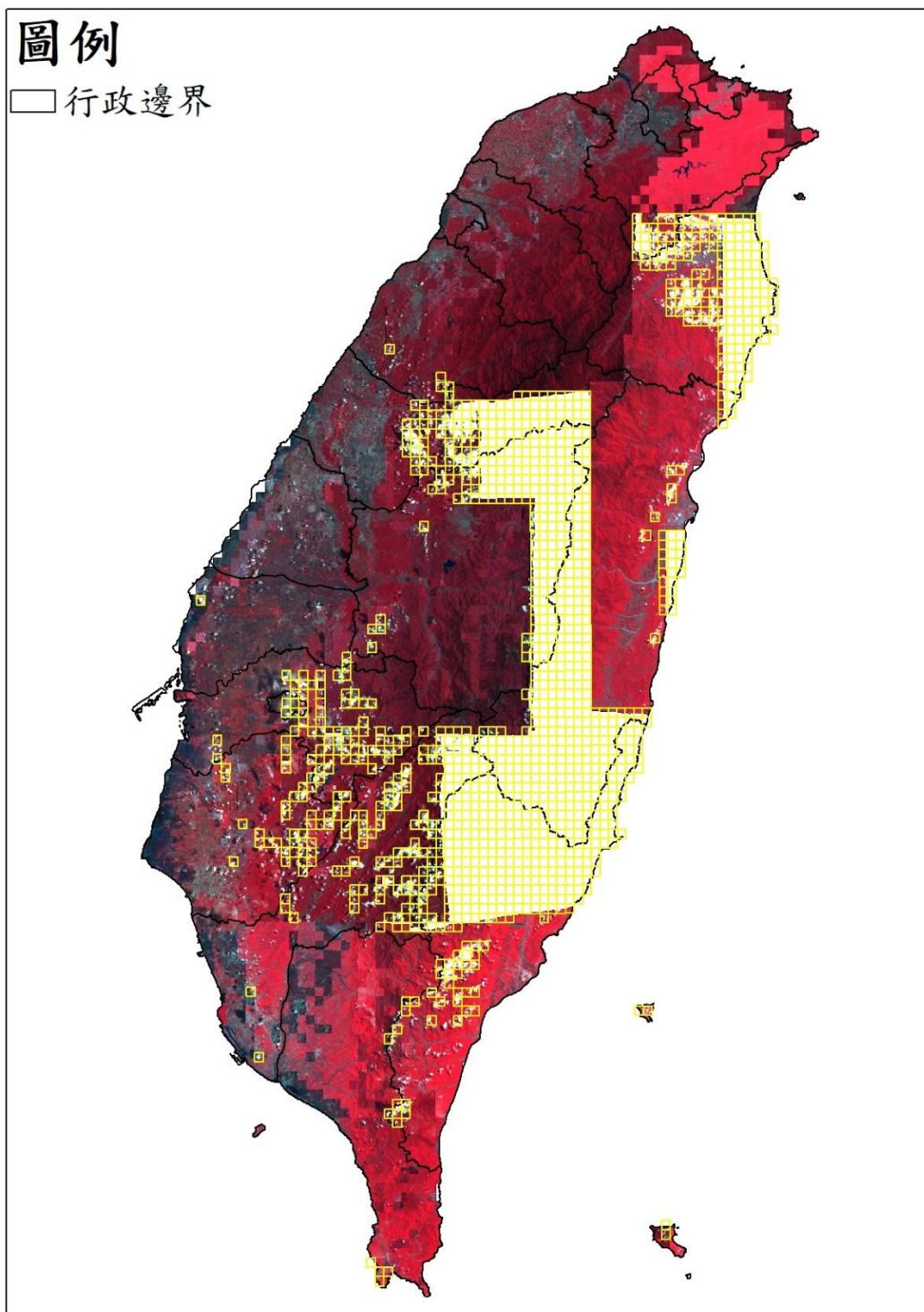
● 連江地區



## 11109 期衛星影像使用


高解析度衛星影像 (黃色框為含雲量超過 20%圖幅)

- 臺灣地區

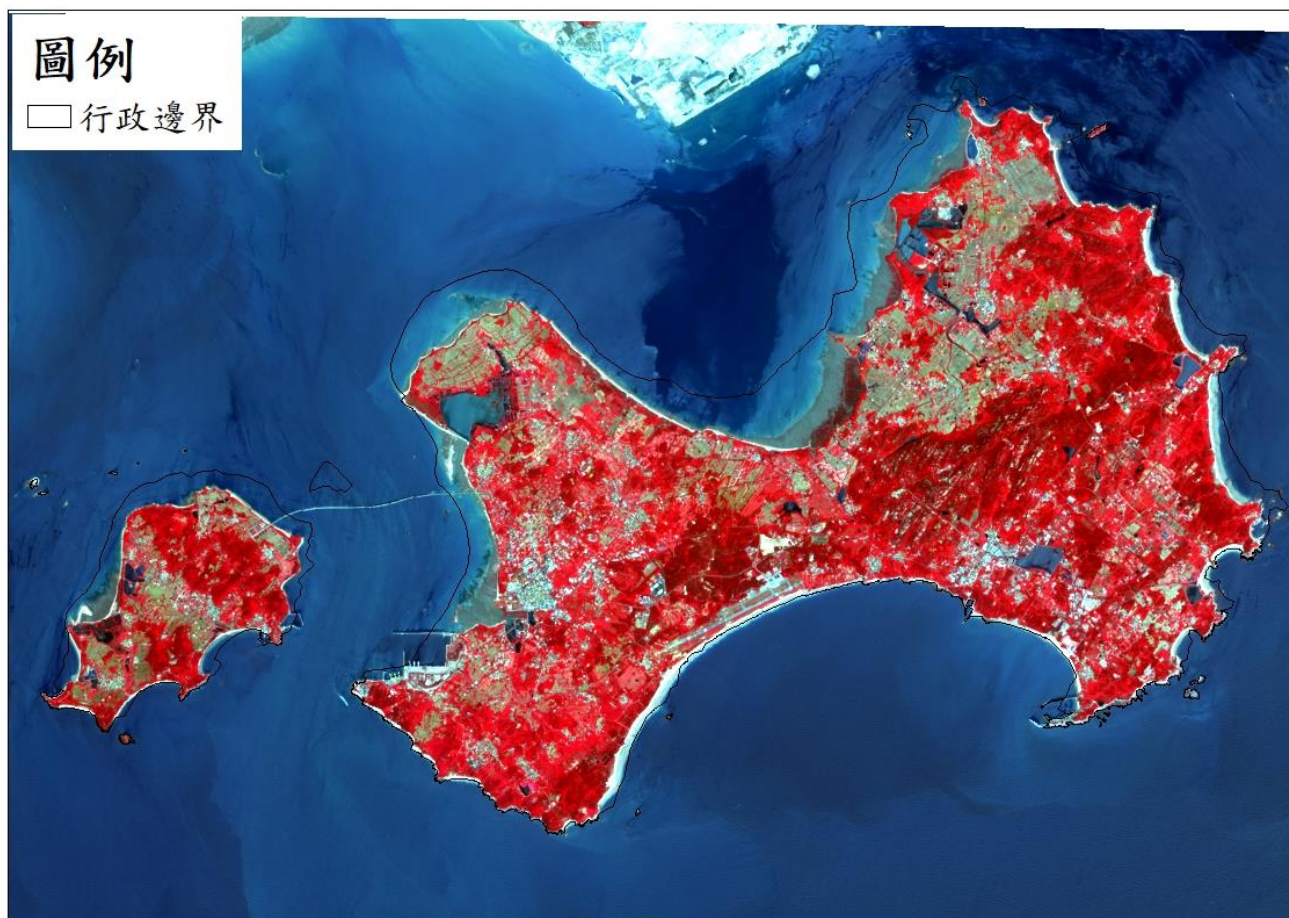




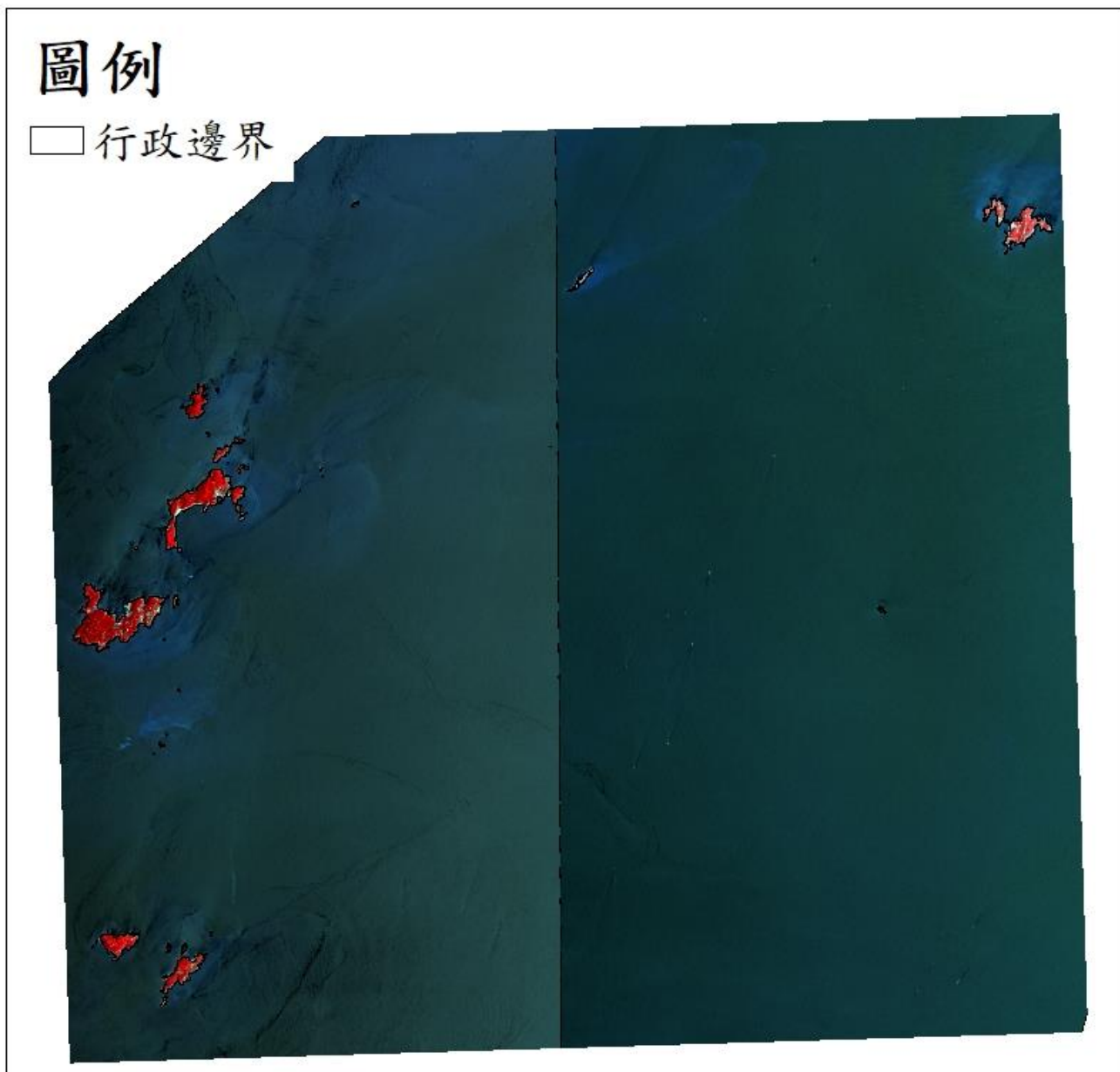
● 澎湖地區



● 金門地區



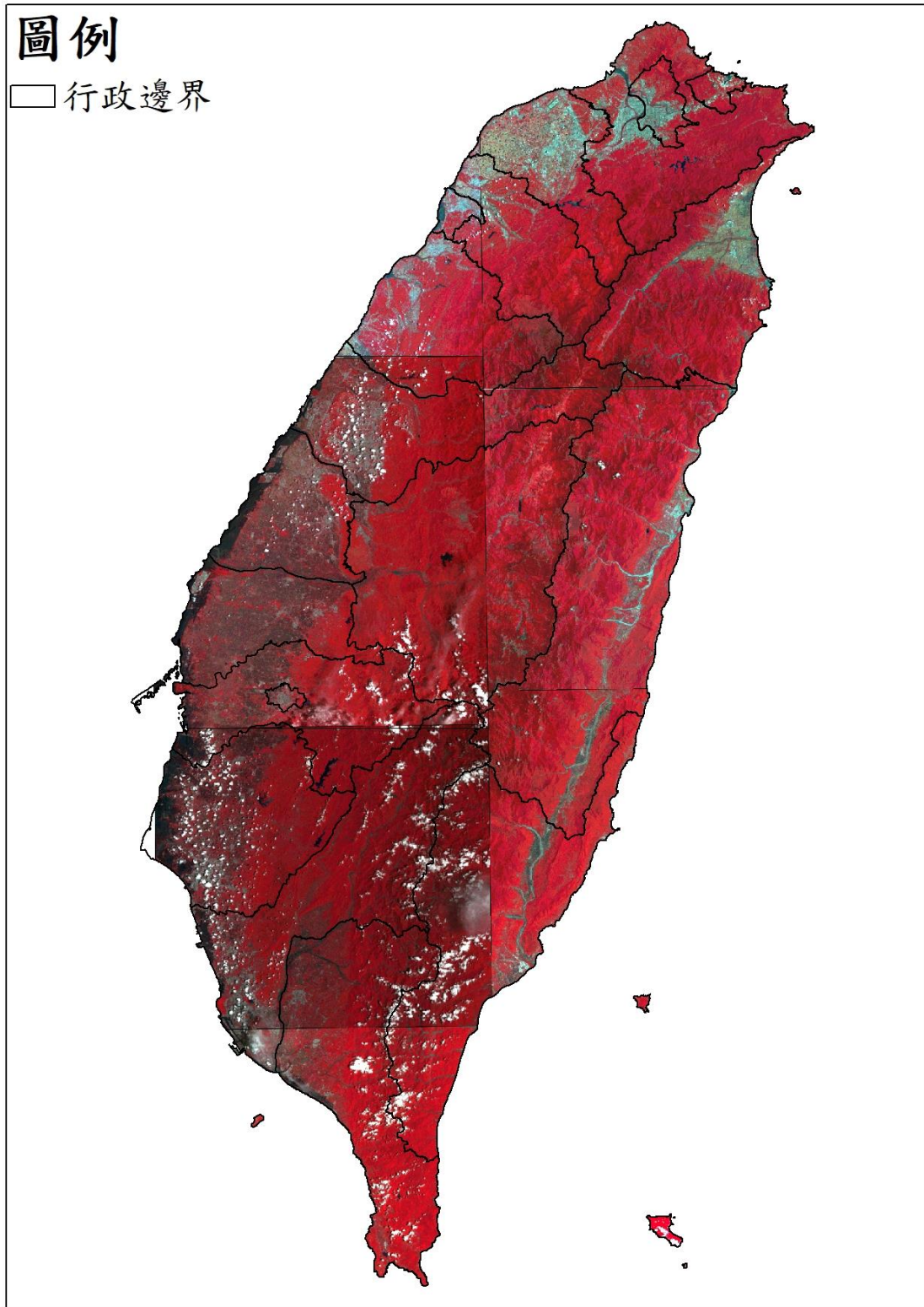
● 連江地區






免費衛星影像

- 臺灣地區



● 澎湖地區

圖例  
□ 行政邊界

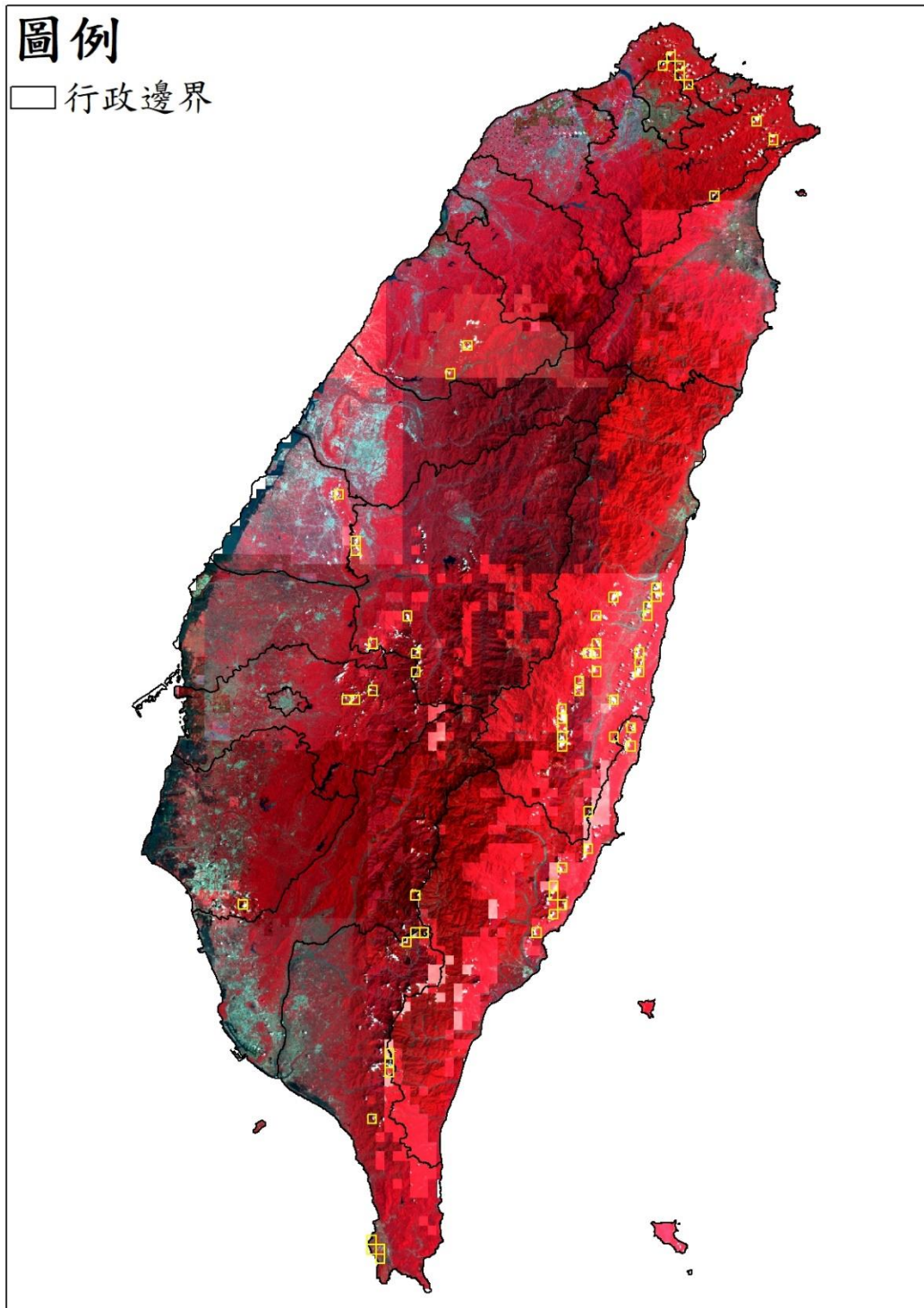




## 11110 期衛星影像使用


高解析度衛星影像 (黃色框為含雲量超過 20%圖幅)

- 臺灣地區

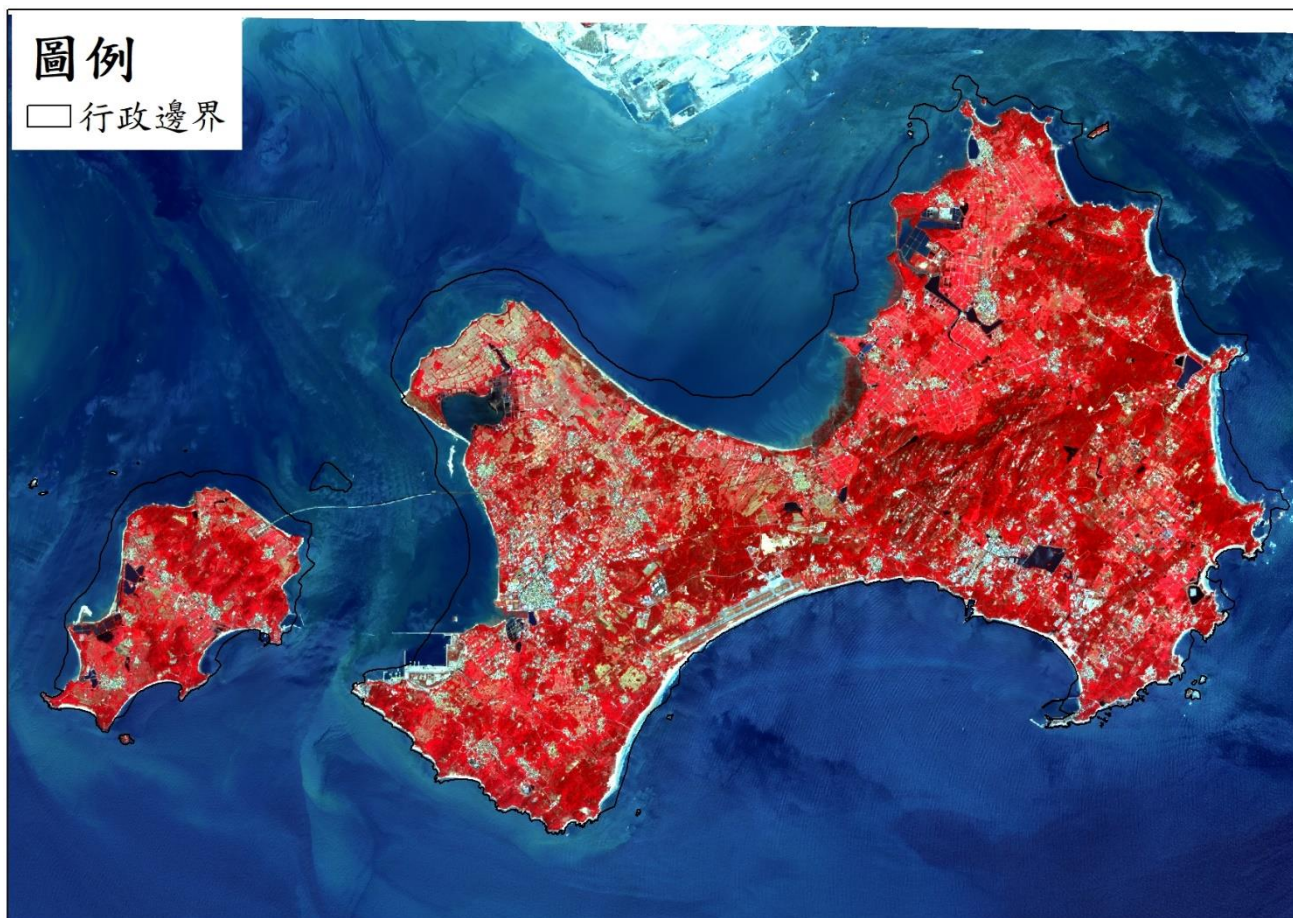




- 澎湖地區




● 金門地區



● 連江地區

# 圖例

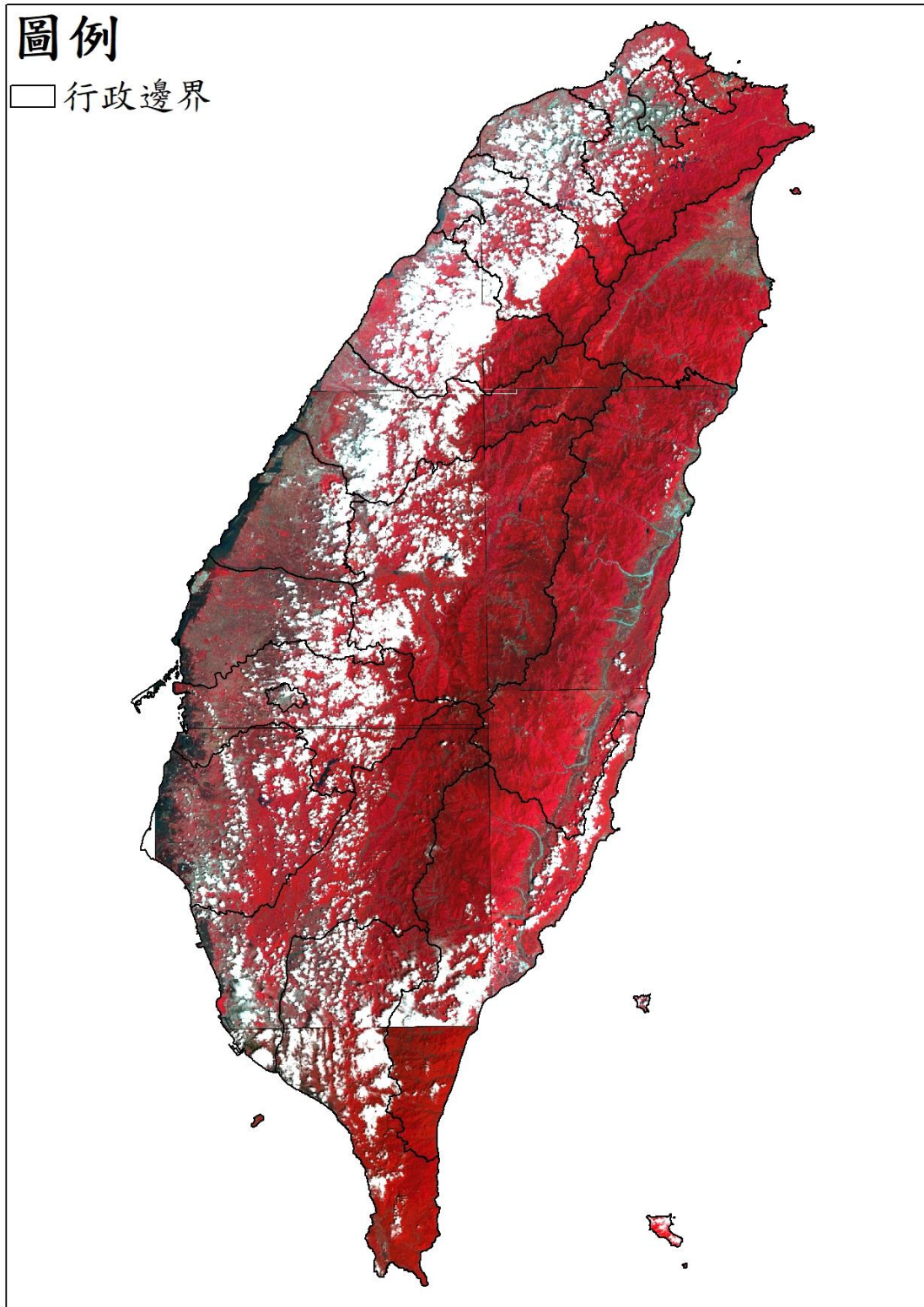
□ 行政邊界





免費衛星影像

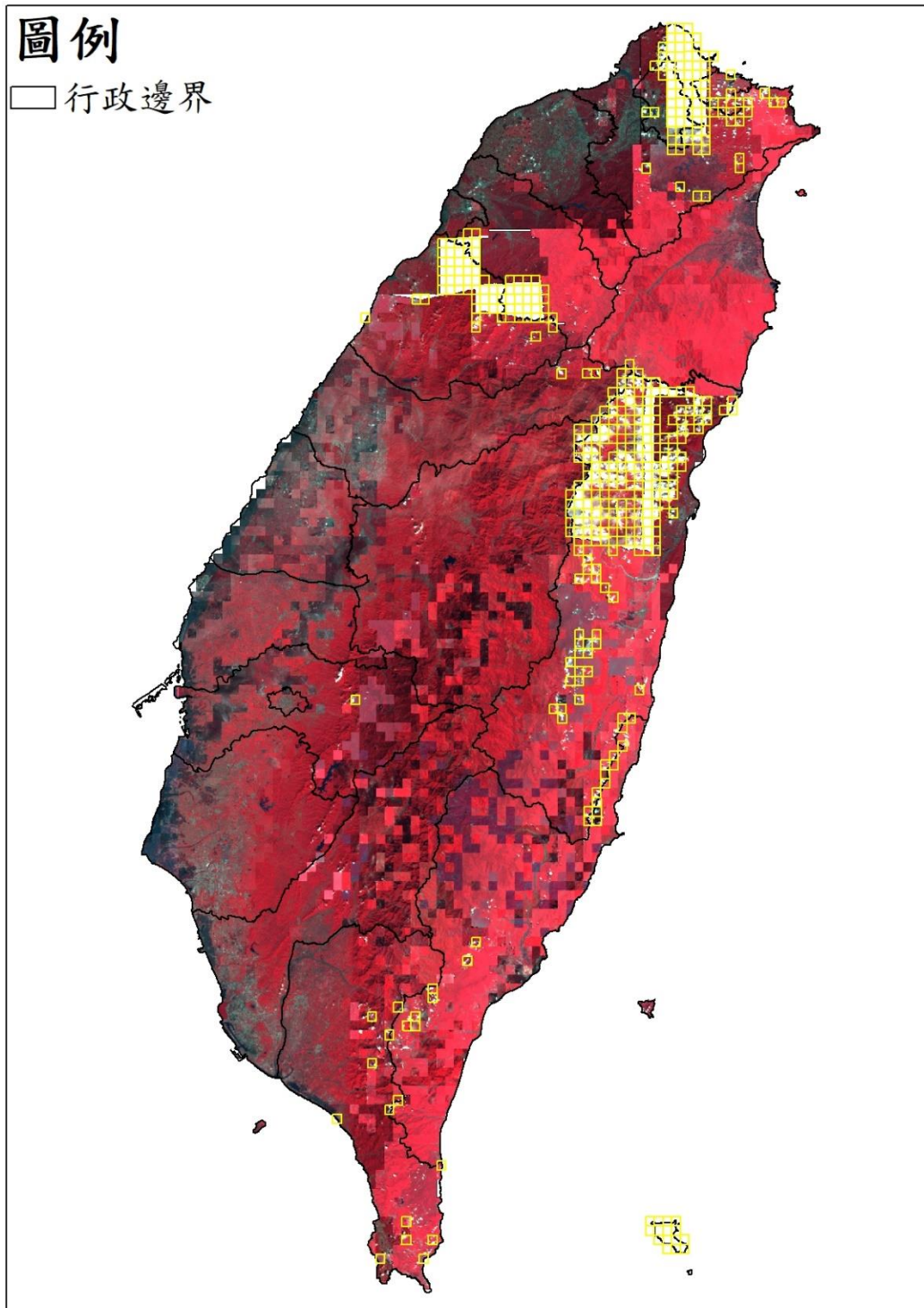
- 臺灣地區




## 11111 期衛星影像使用

高解析度衛星影像 (黃色框為含雲量超過 20%圖幅)

- 臺灣地區

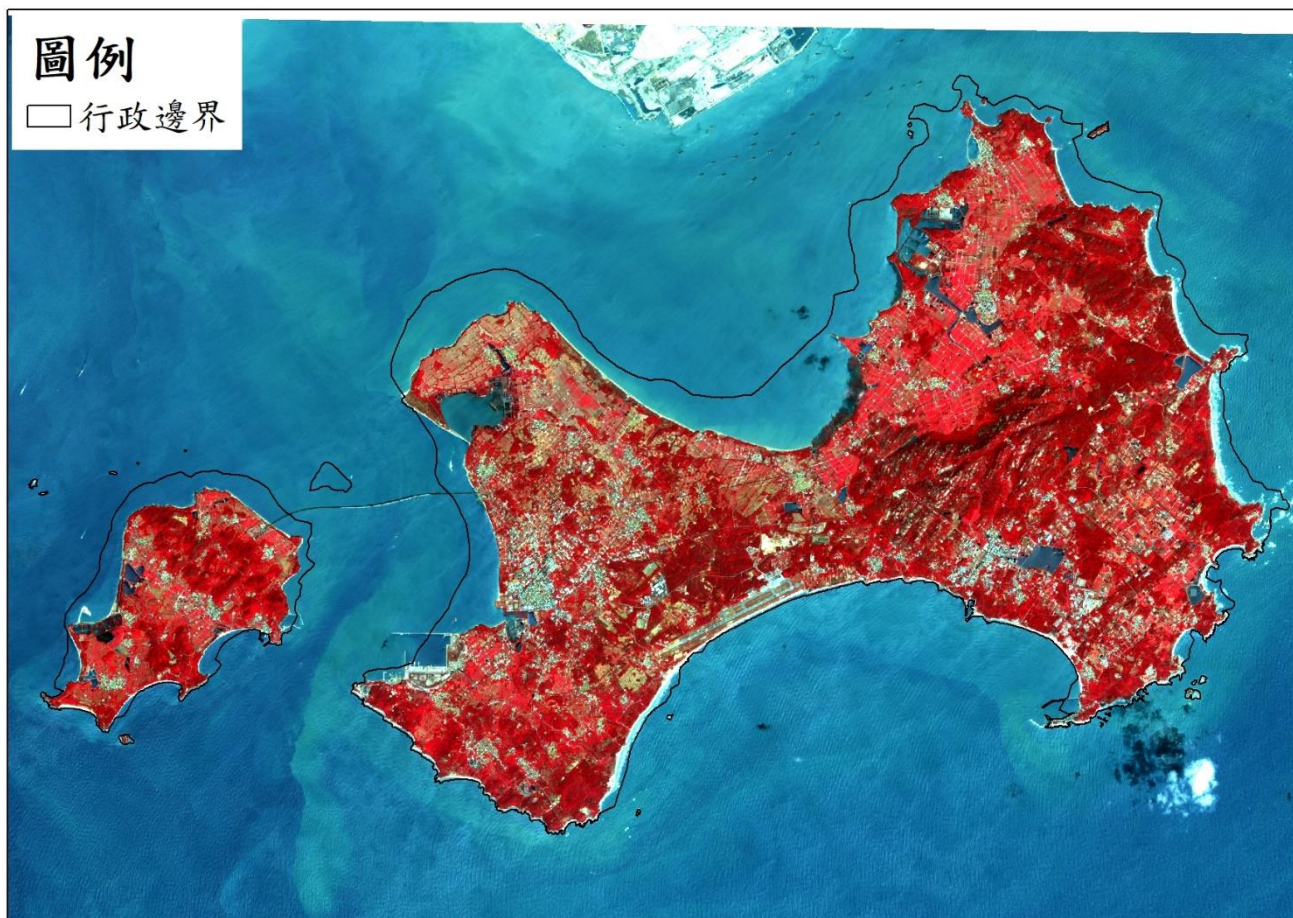


● 澎湖地區





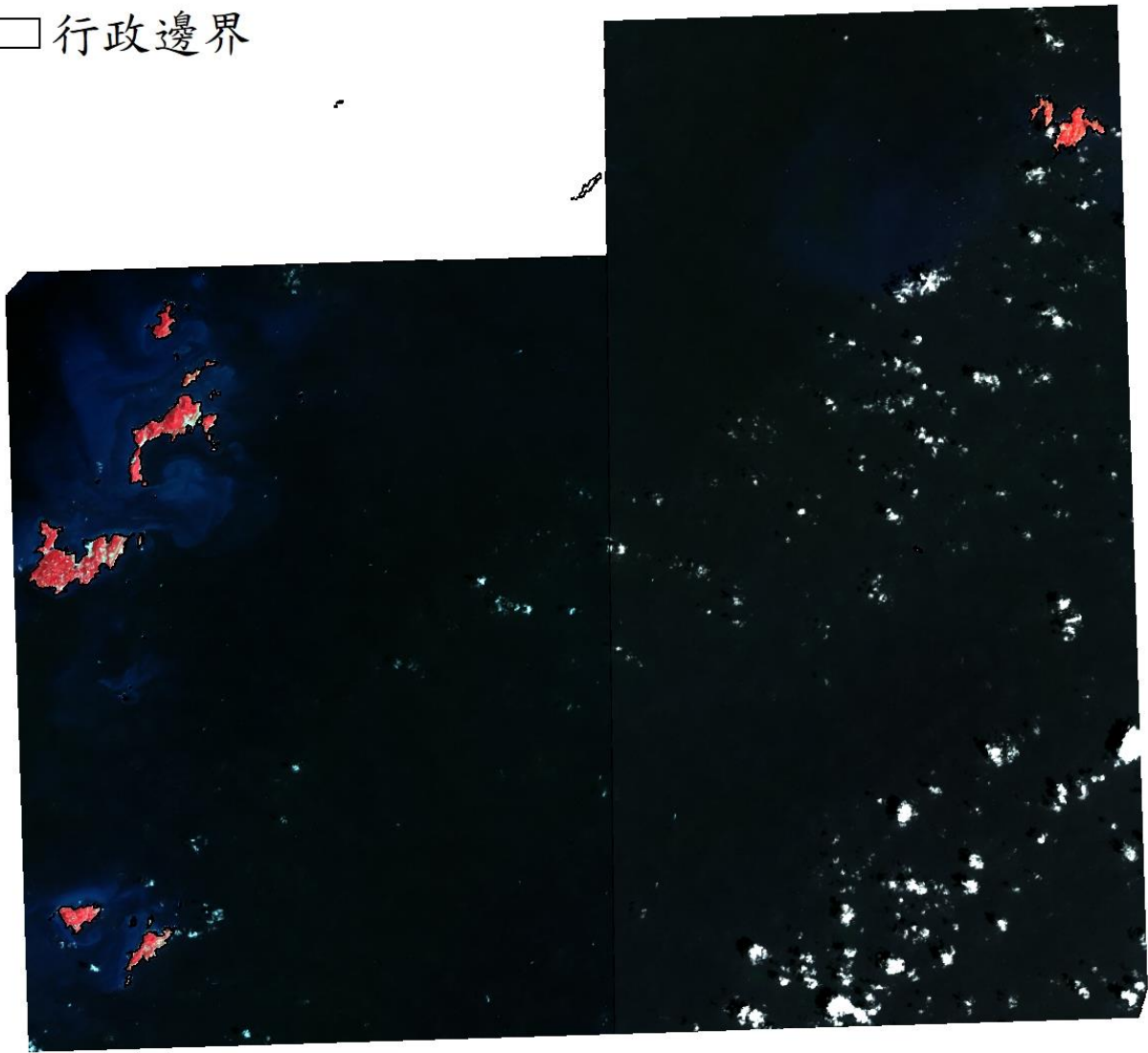
● 金門地區



- 連江地區

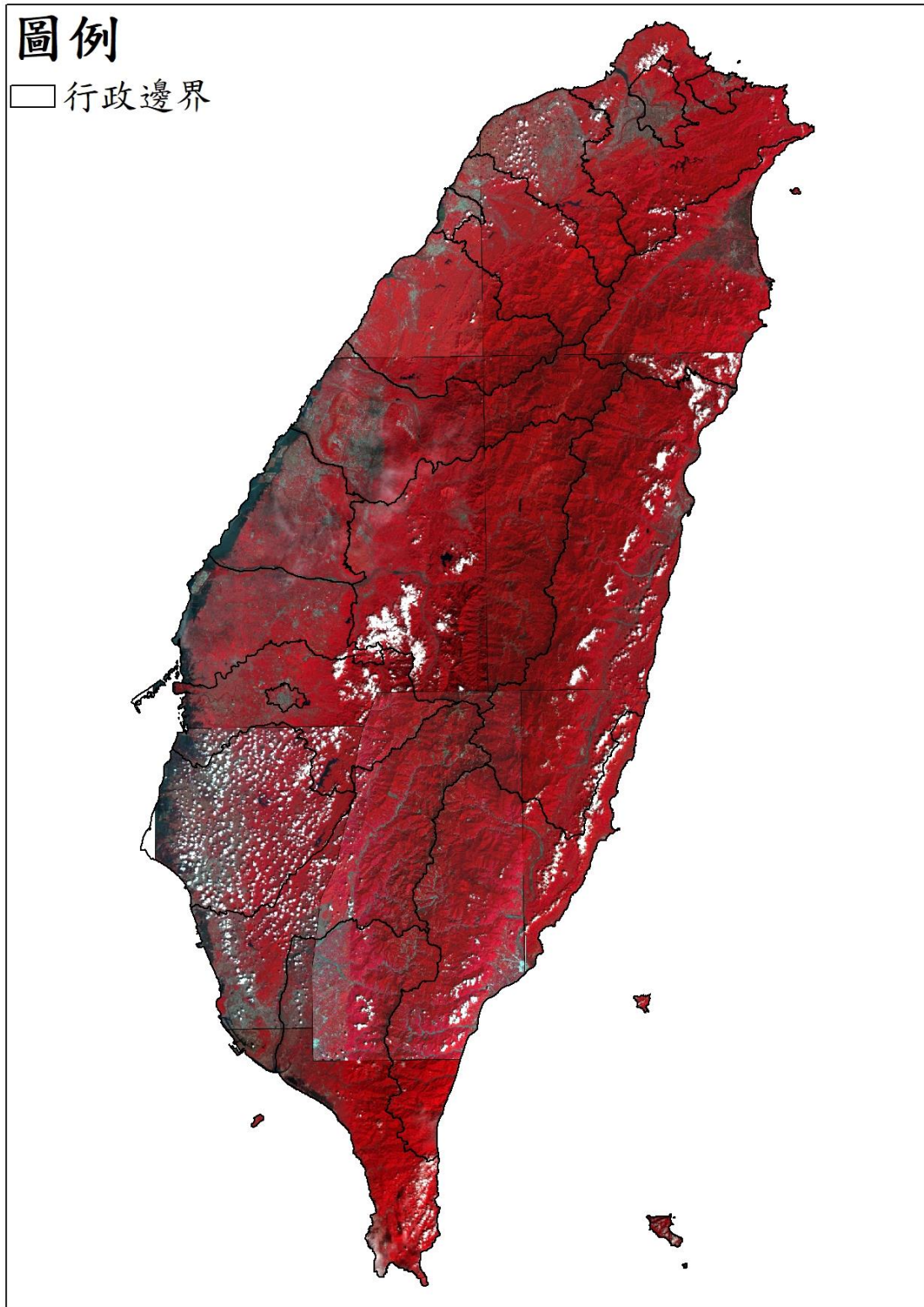
## 圖例

□ 行政邊界



免費衛星影像

- 臺灣地區

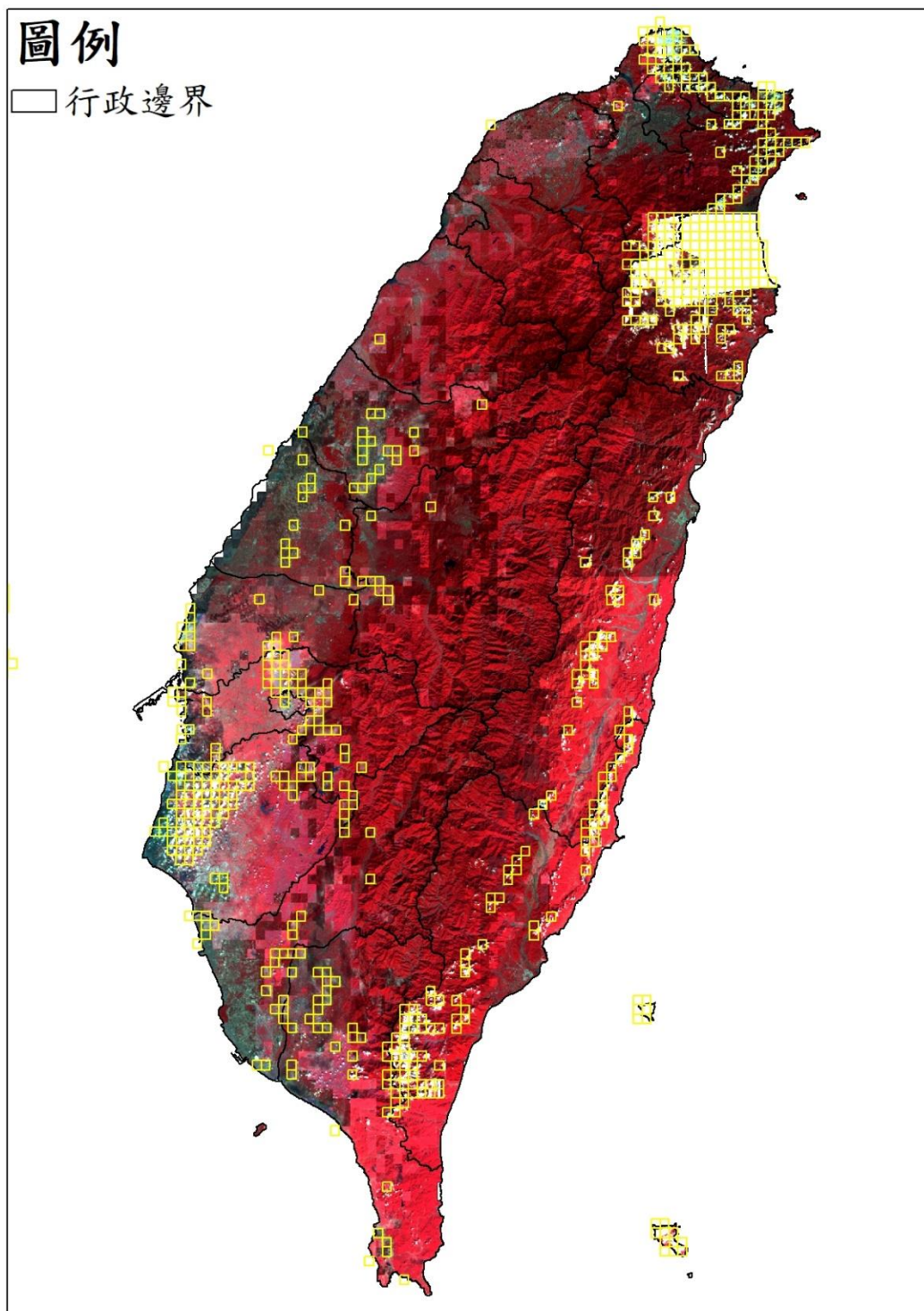




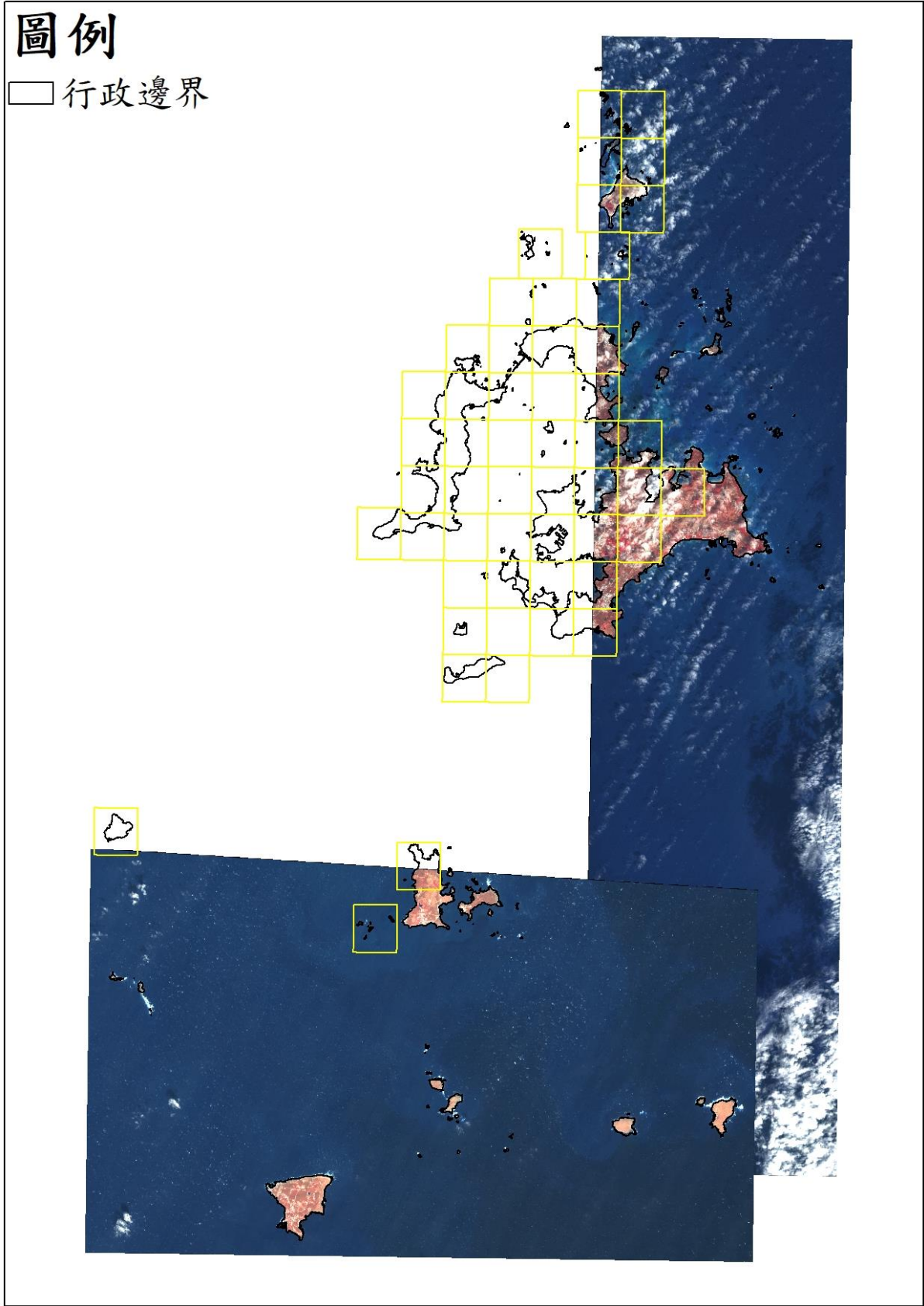
## 11112 期衛星影像使用

高解析度衛星影像 (黃色框為含雲量超過 20%圖幅)


- 臺灣地區



● 澎湖地區

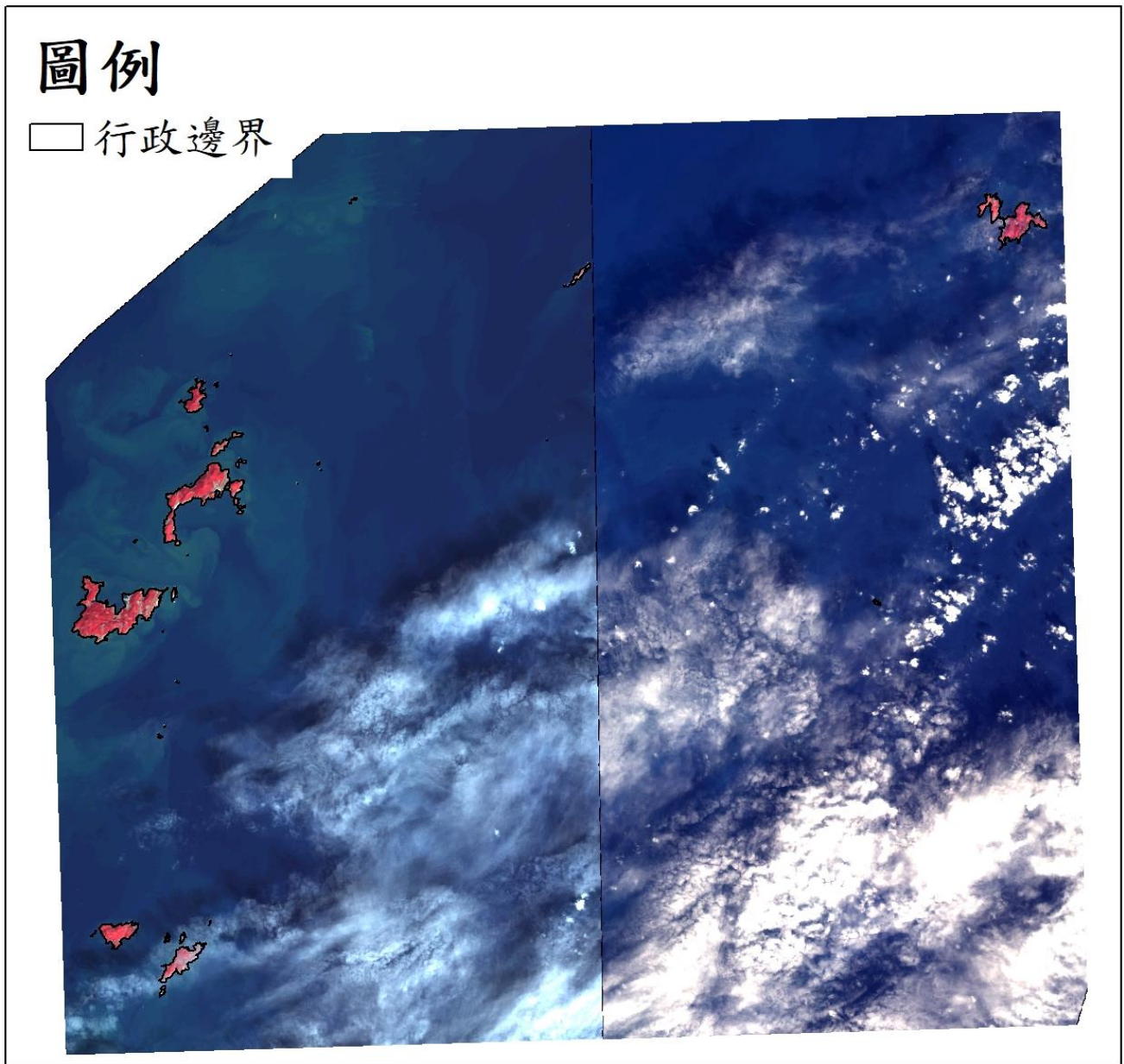


● 金門地區



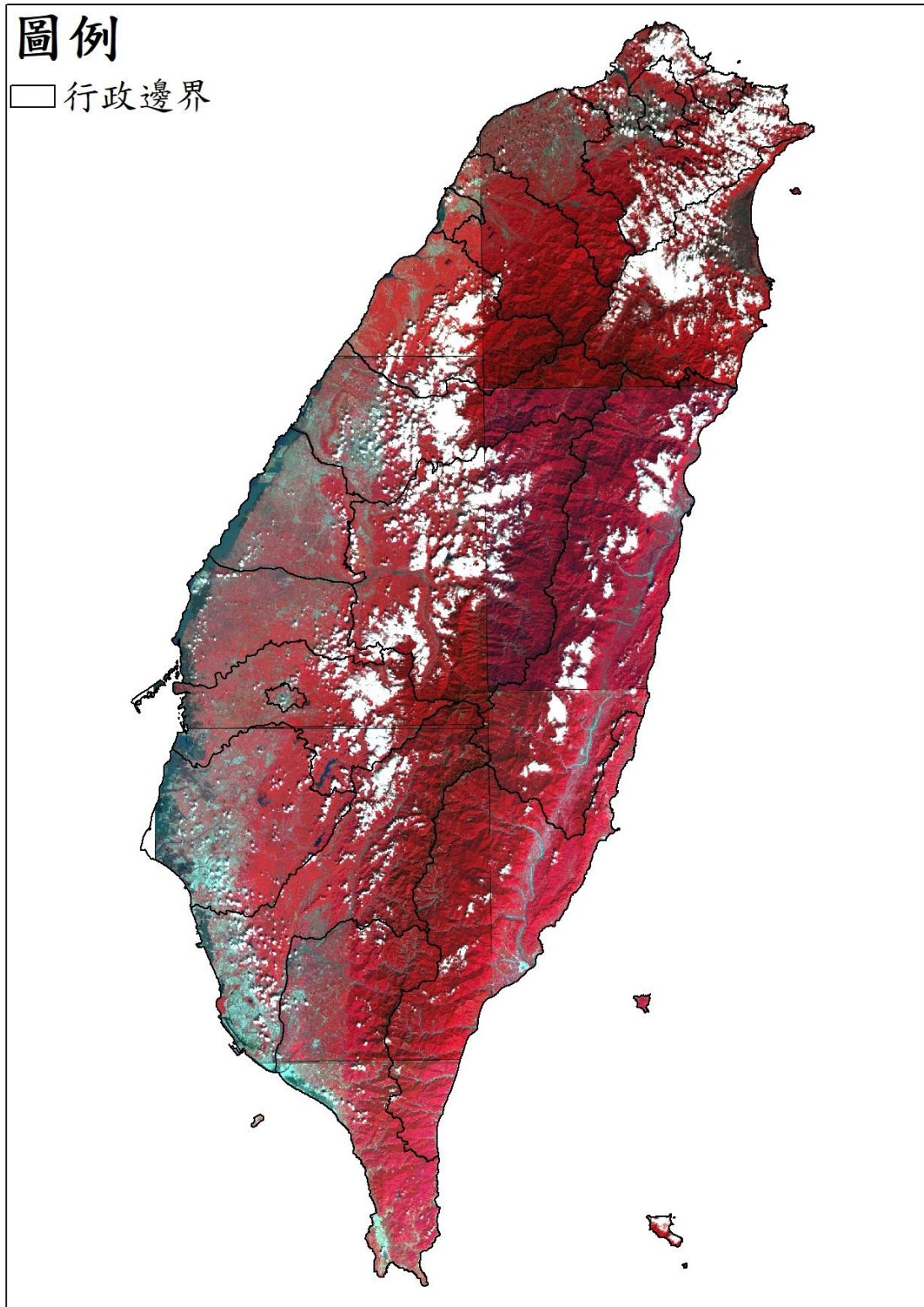


- 連江地區




免費衛星影像

- 臺灣地區





● 澎湖地區





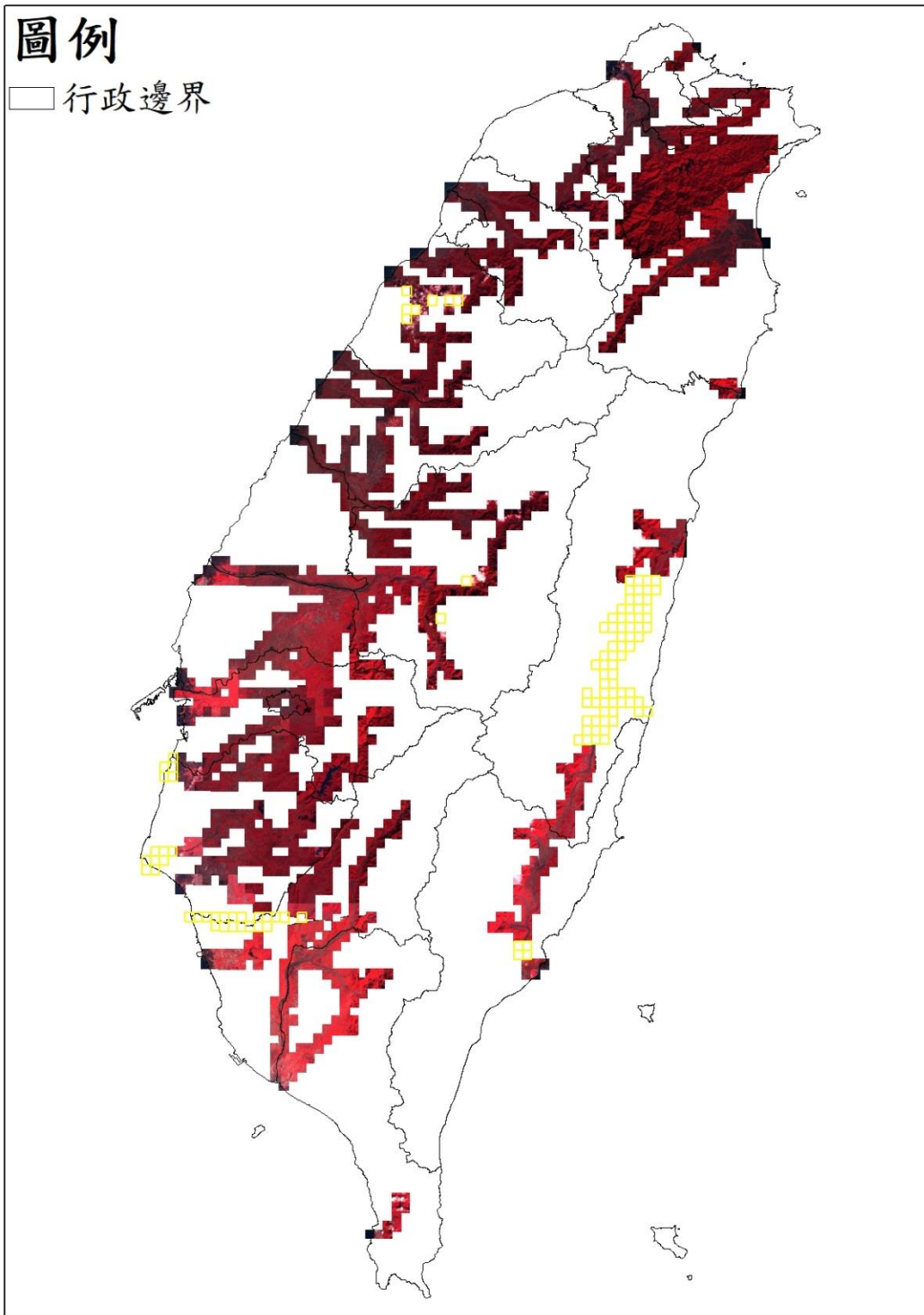
● 金門地區



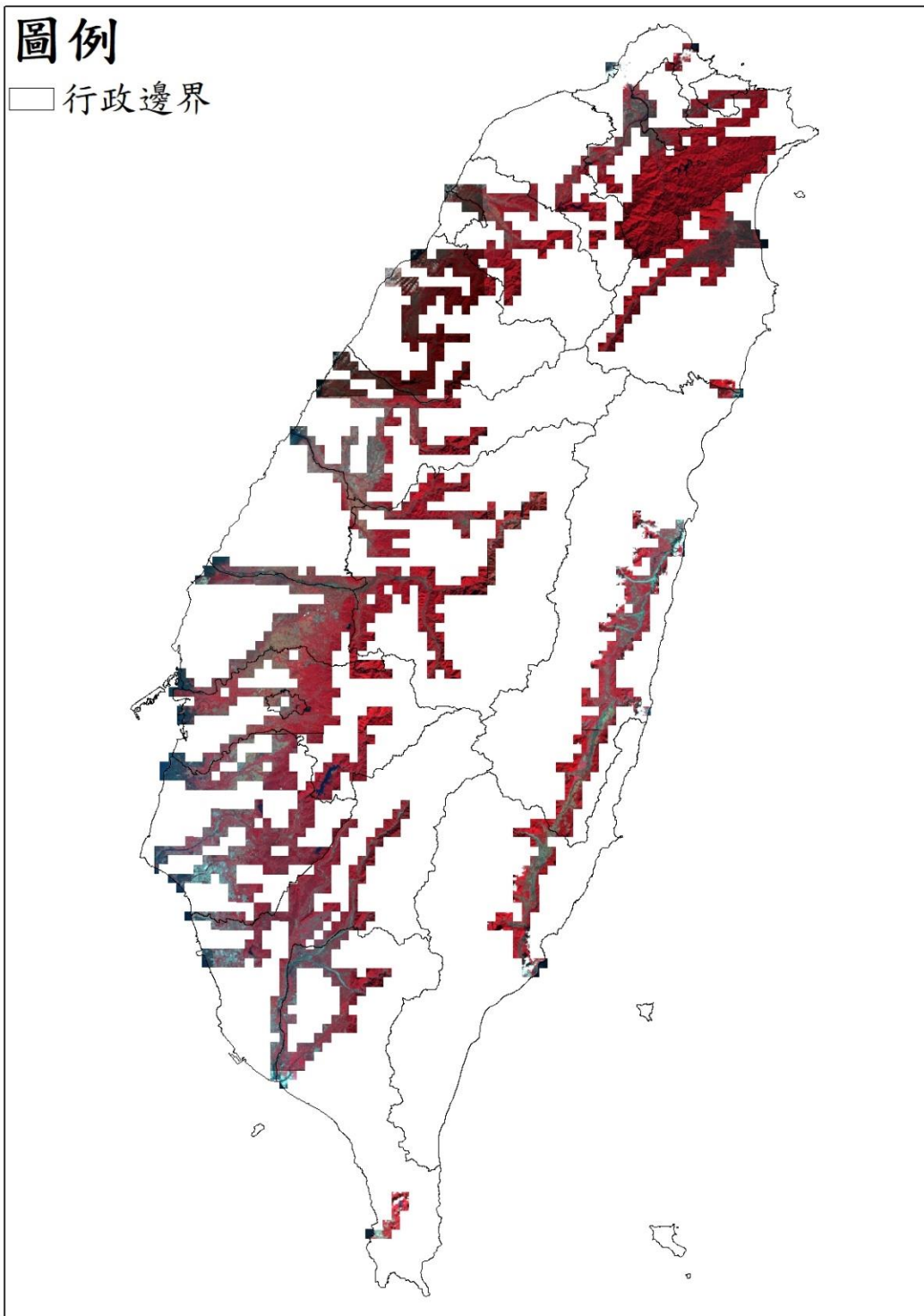
**因應水利署監測需求提高監測頻率 (每月 2 次)**

## 111013 期衛星影像使用

高解析度衛星影像 (黃色框為含雲量超過 20%圖幅)

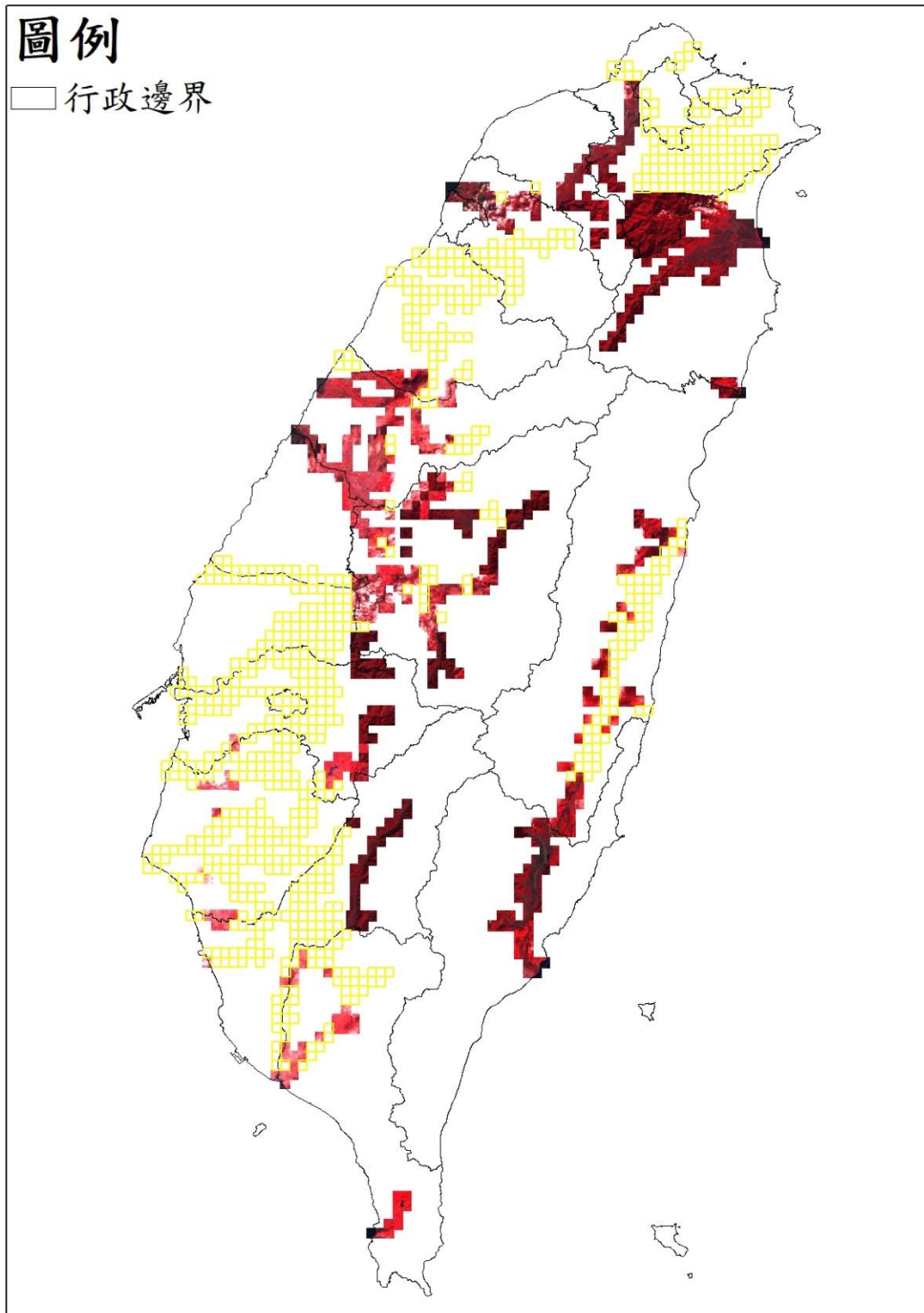


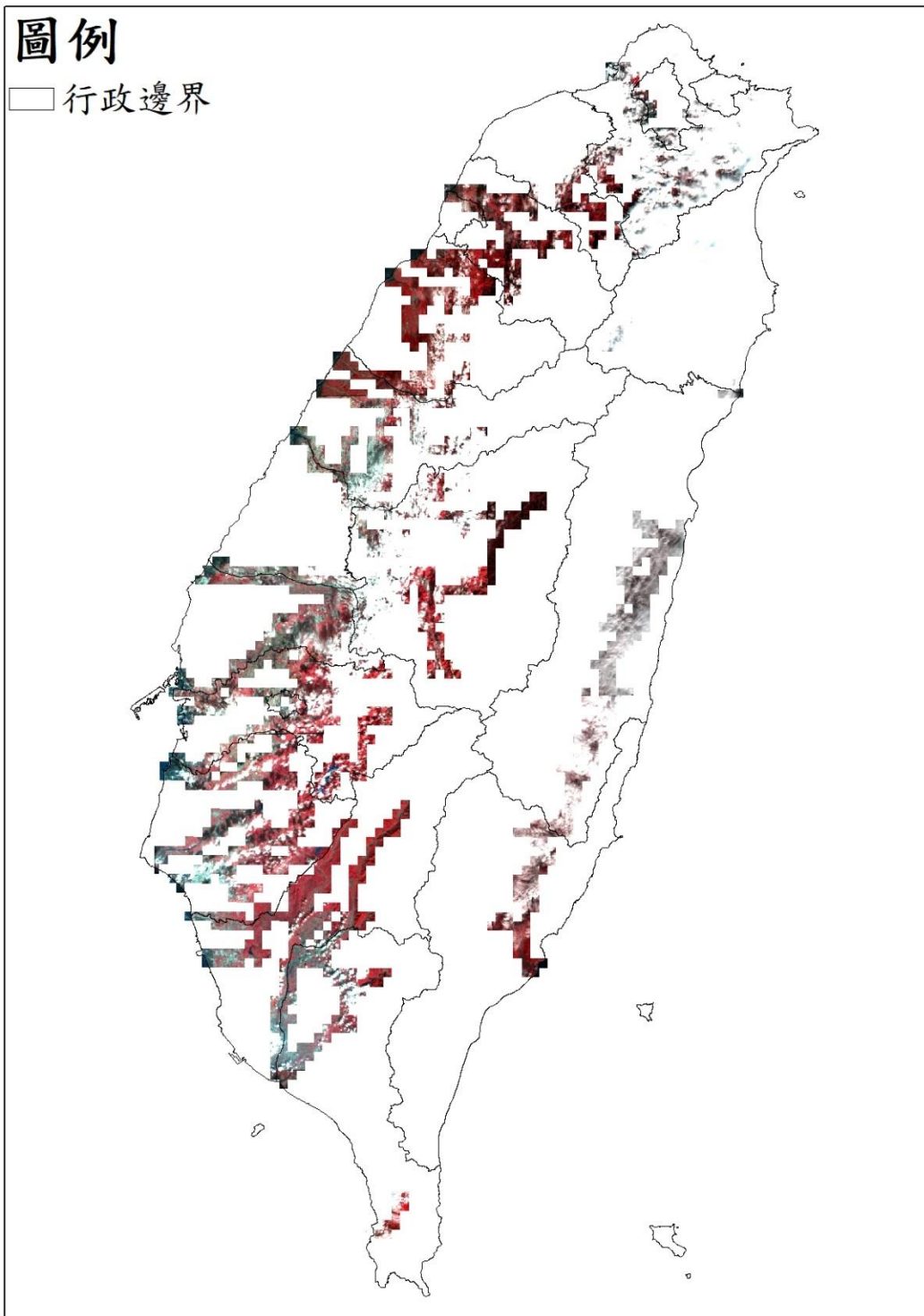




## 111023 期衛星影像使用

高解析度衛星影像 (黃色框為含雲量超過 20%圖幅)

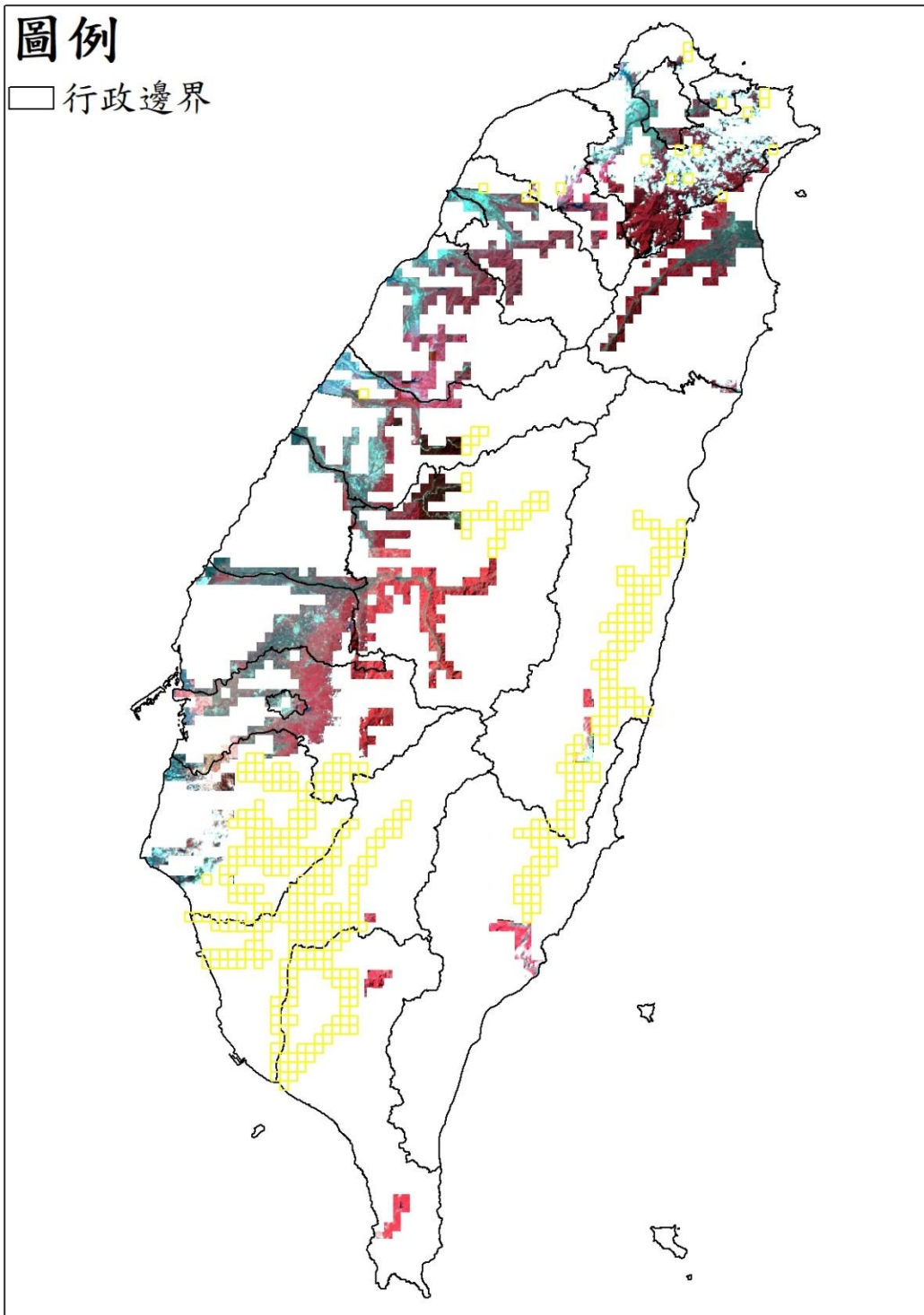


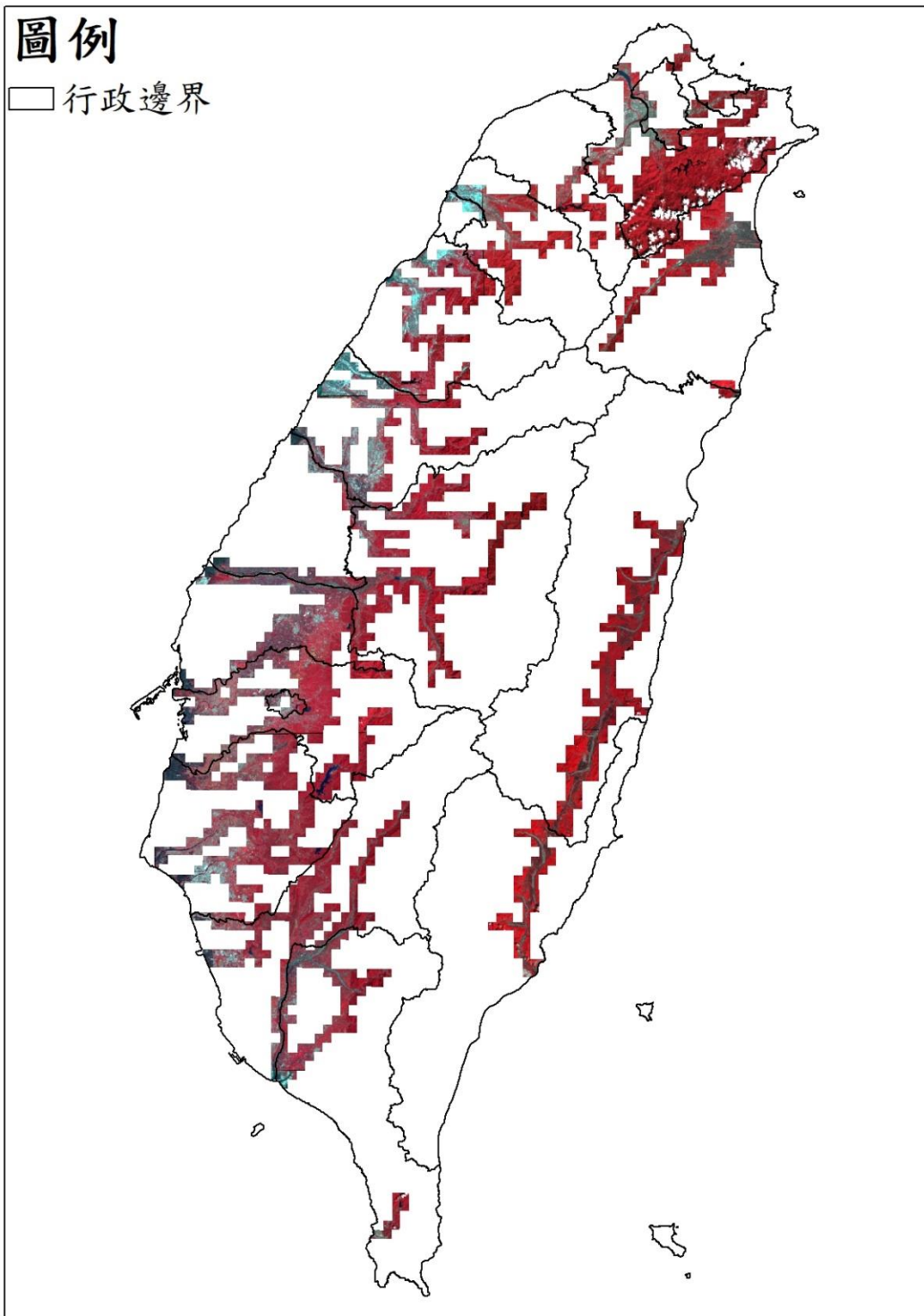




## 111033 期衛星影像使用

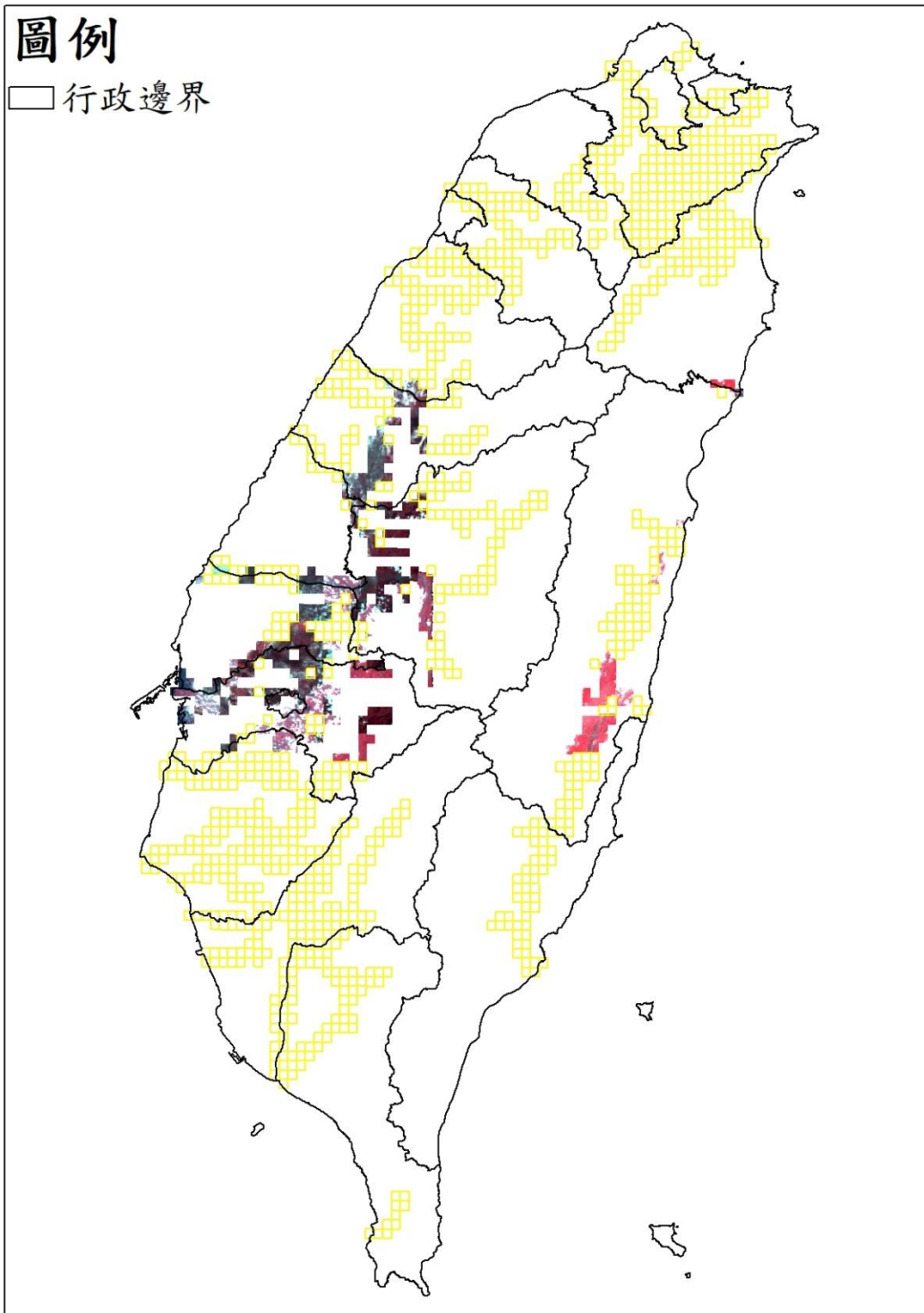
高解析度衛星影像 (黃色框為含雲量超過 20%圖幅)



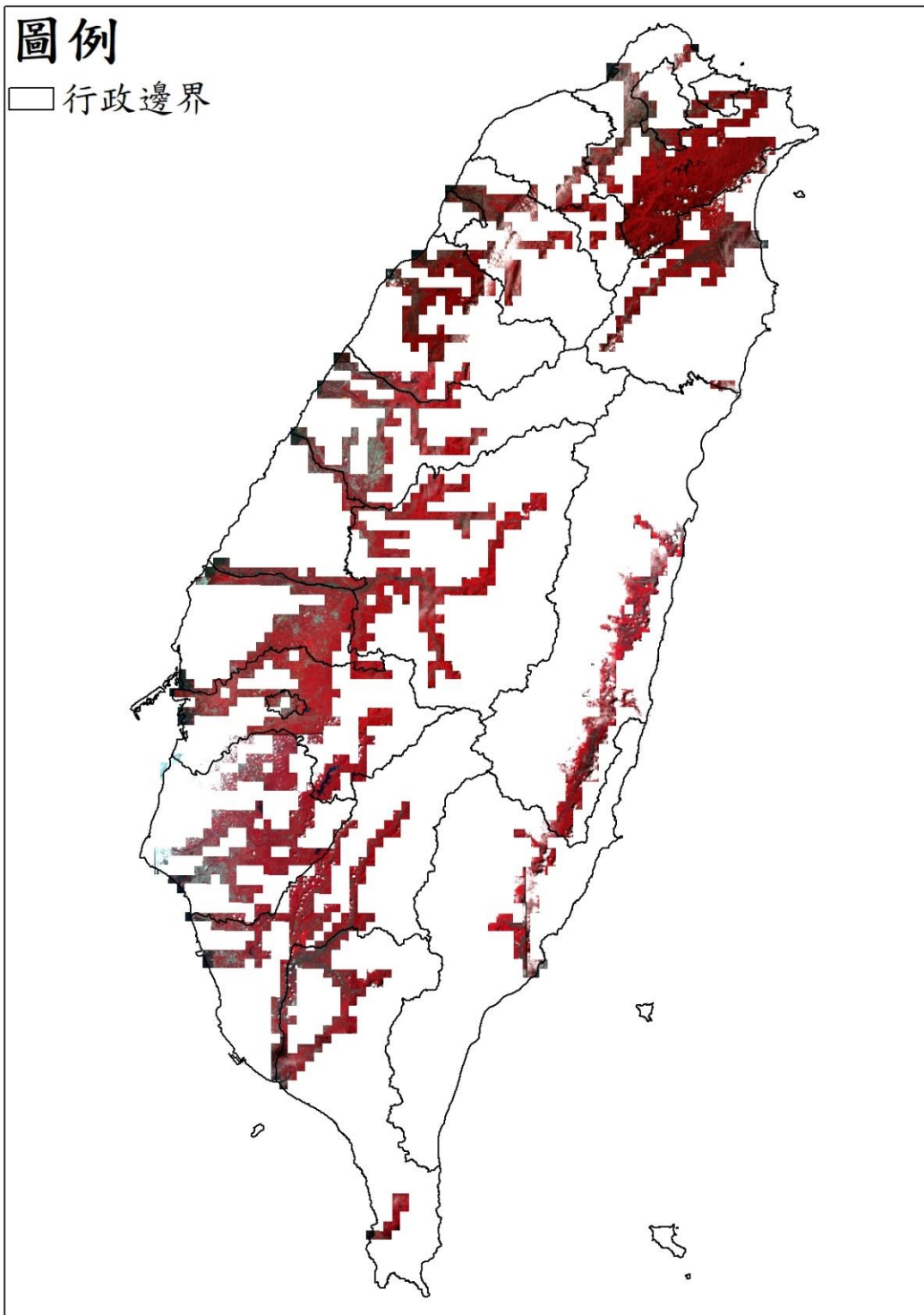


## 111043 期衛星影像使用

高解析度衛星影像 (黃色框為含雲量超過 20%圖幅)

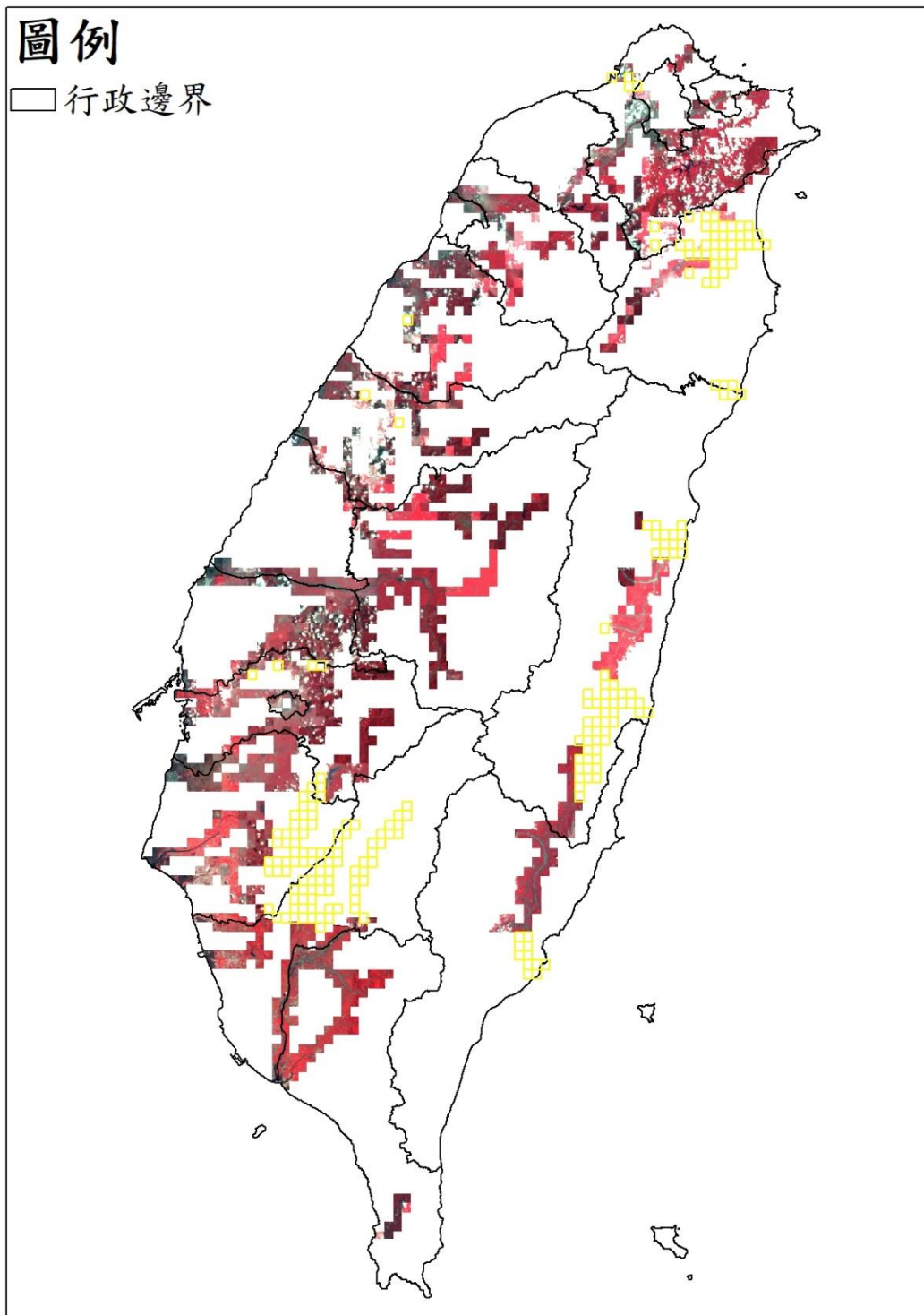


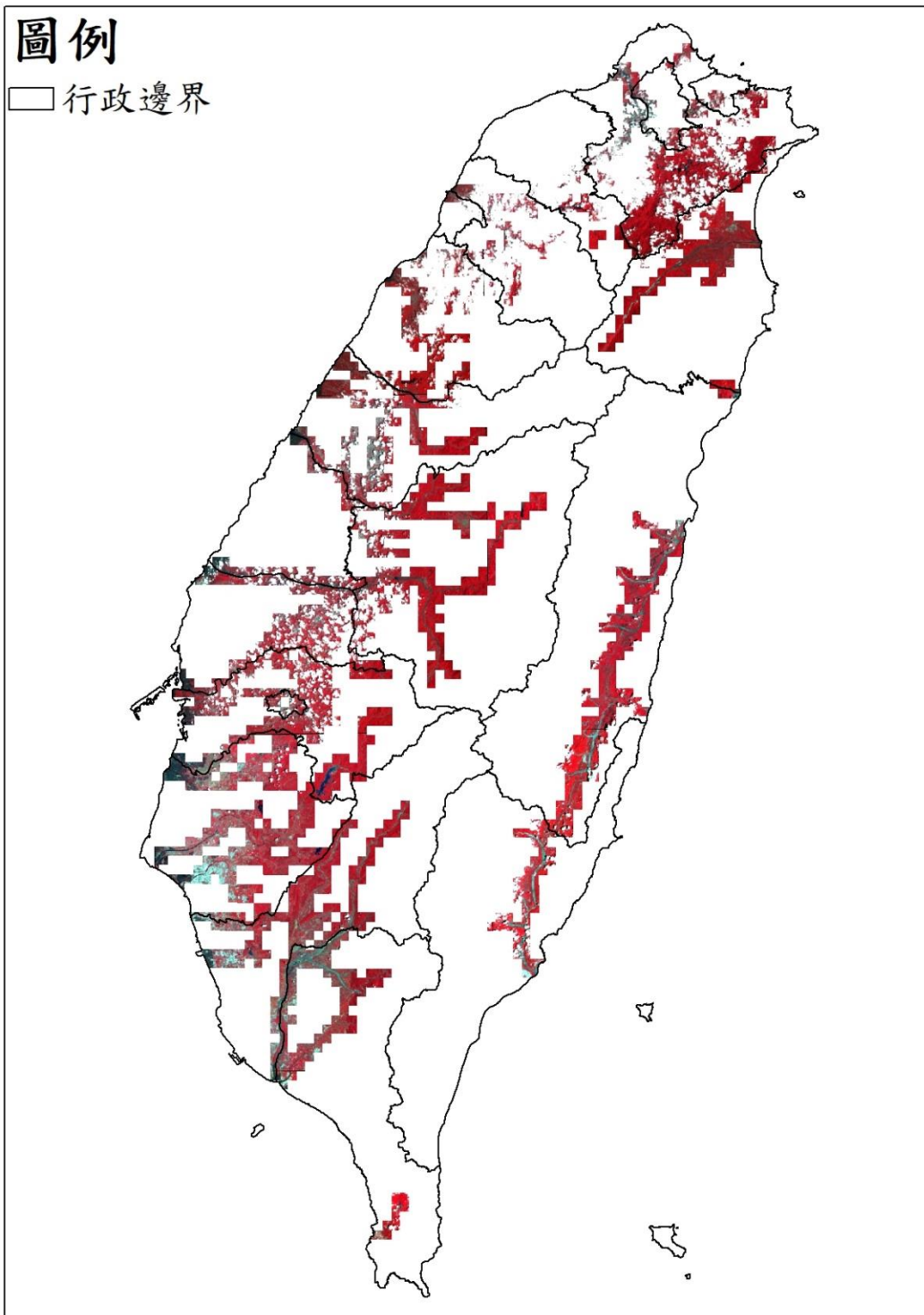




## 111053 期衛星影像使用

高解析度衛星影像 (黃色框為含雲量超過 20%圖幅)

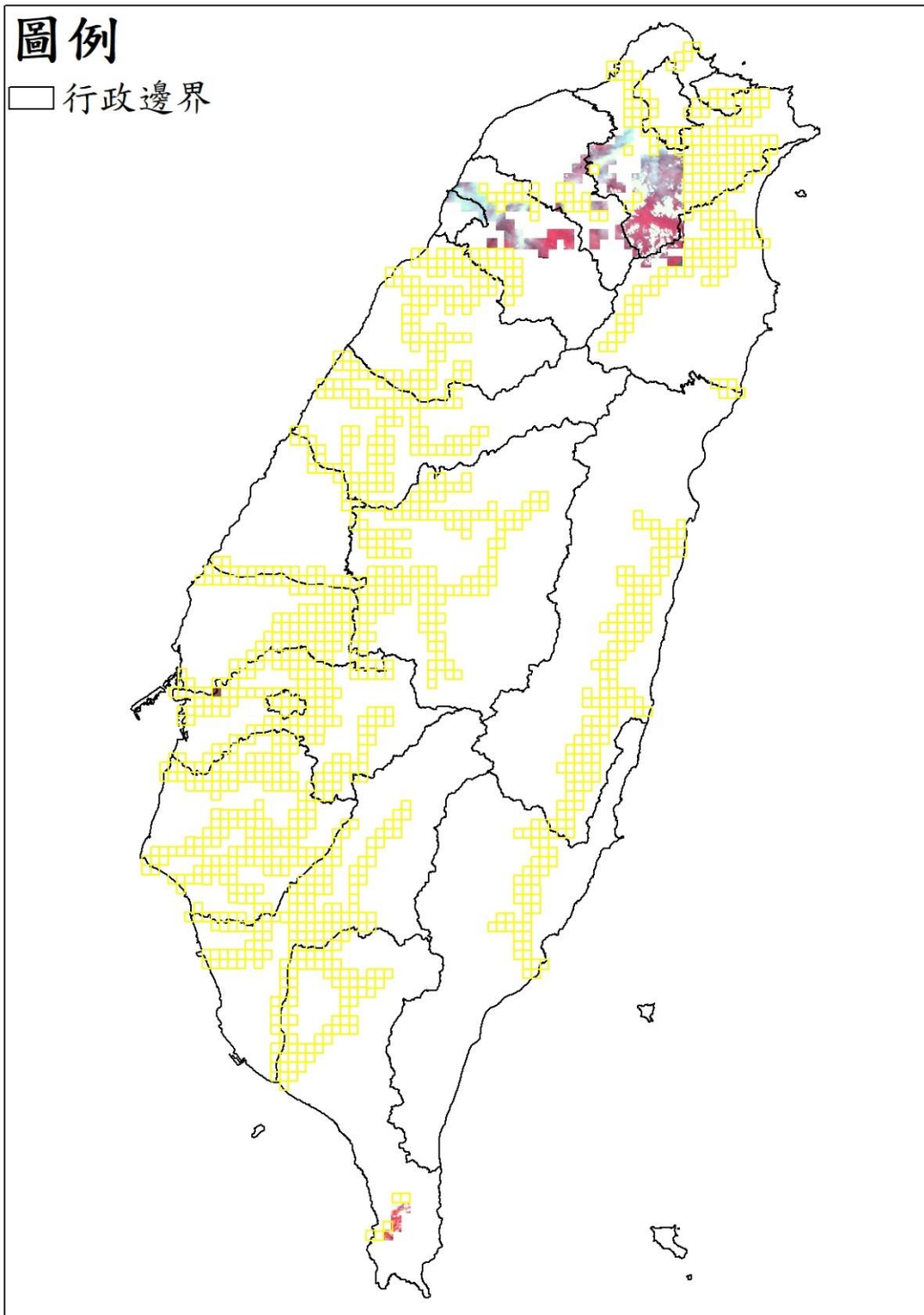


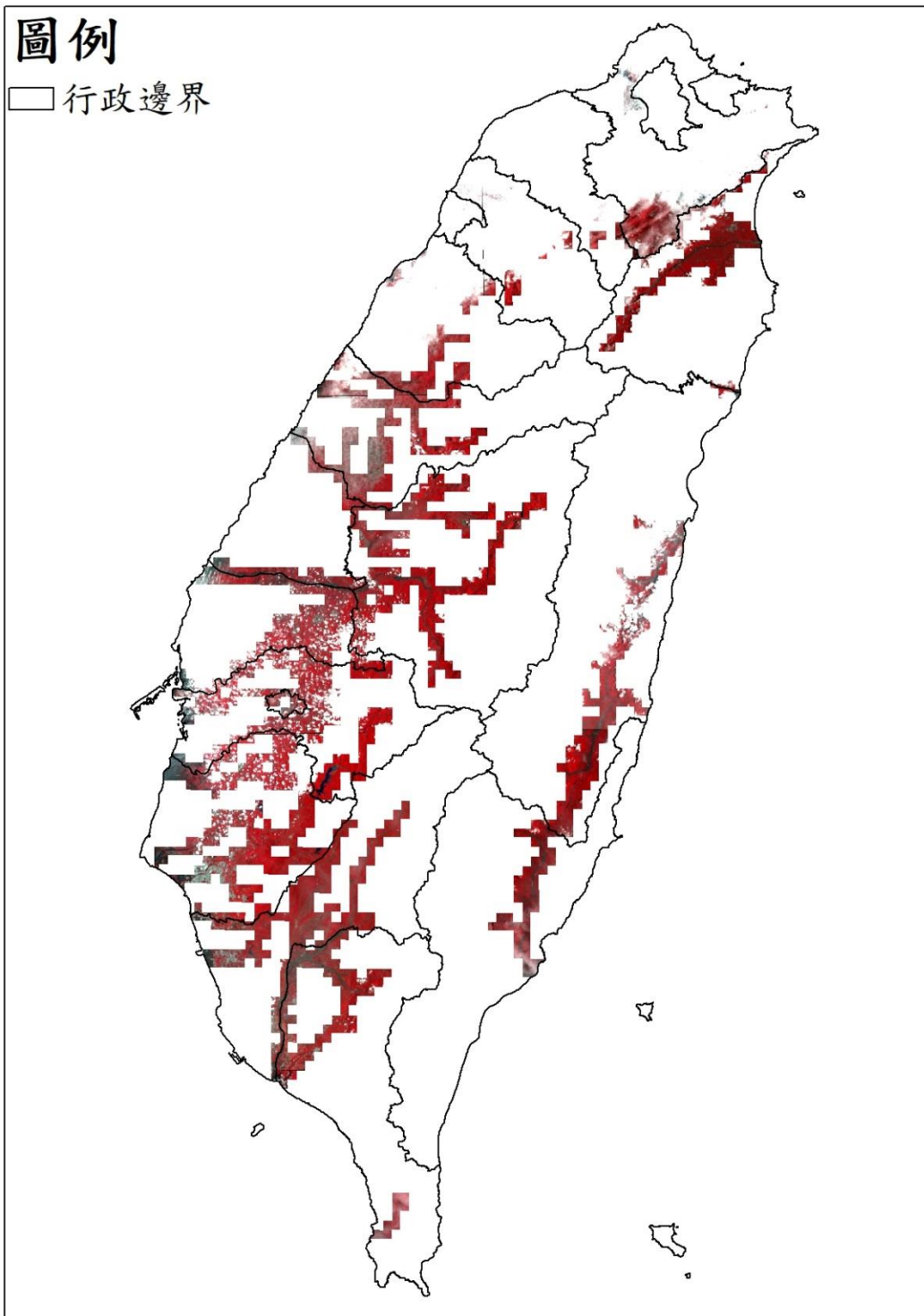




## 111063 期衛星影像使用

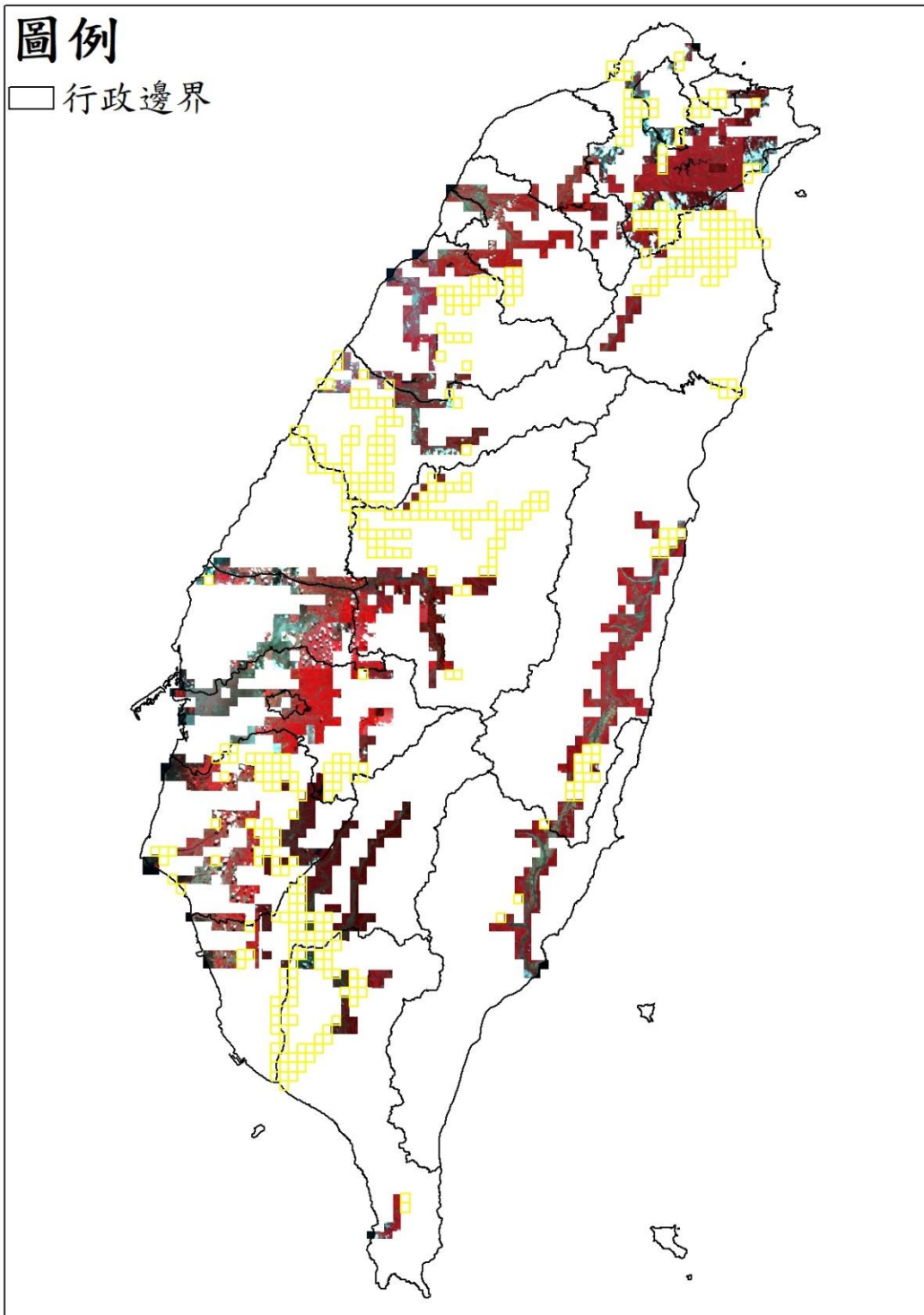
高解析度衛星影像 (黃色框為含雲量超過 20%圖幅)



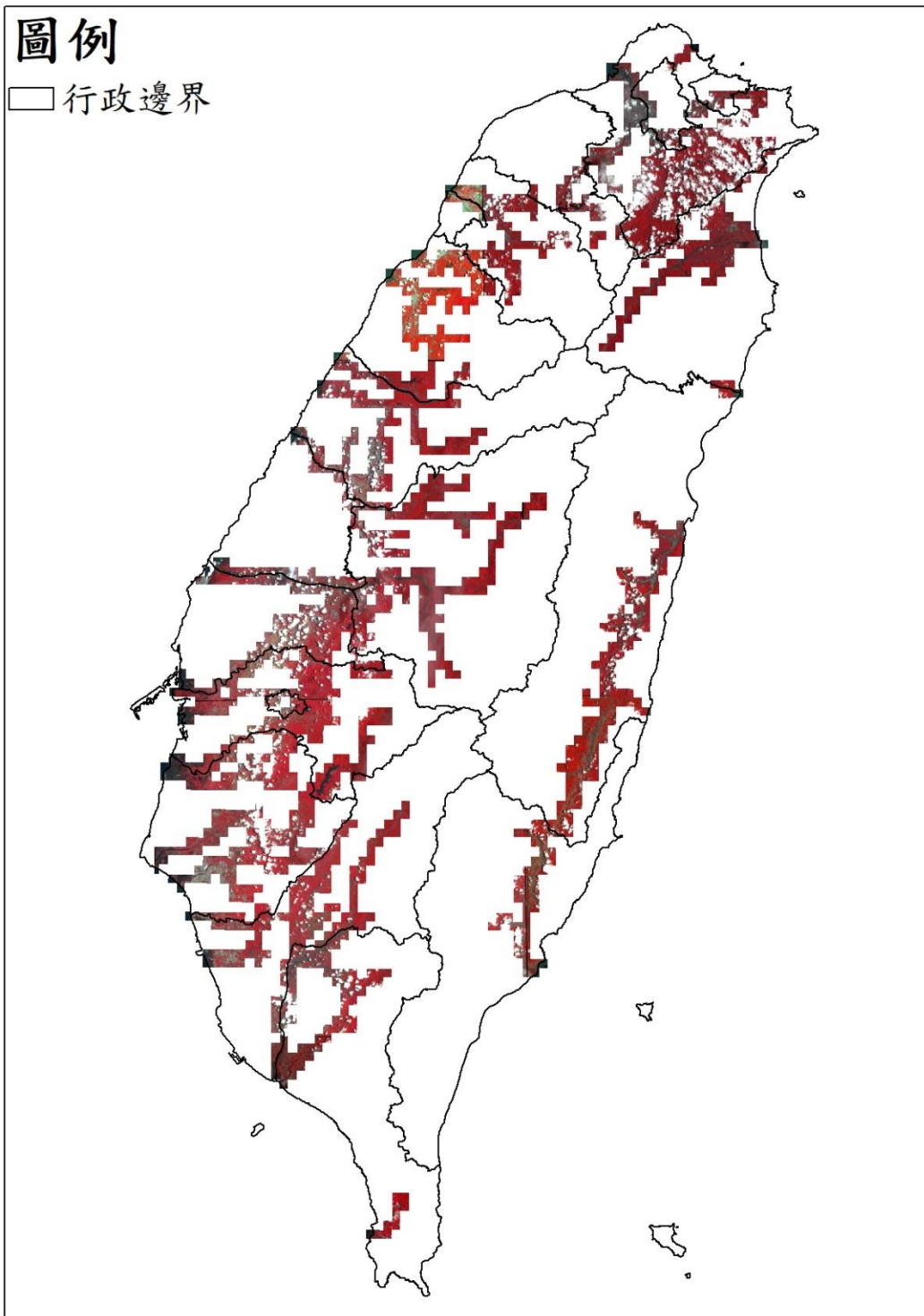


## 111073 期衛星影像使用

高解析度衛星影像 (黃色框為含雲量超過 20%圖幅)

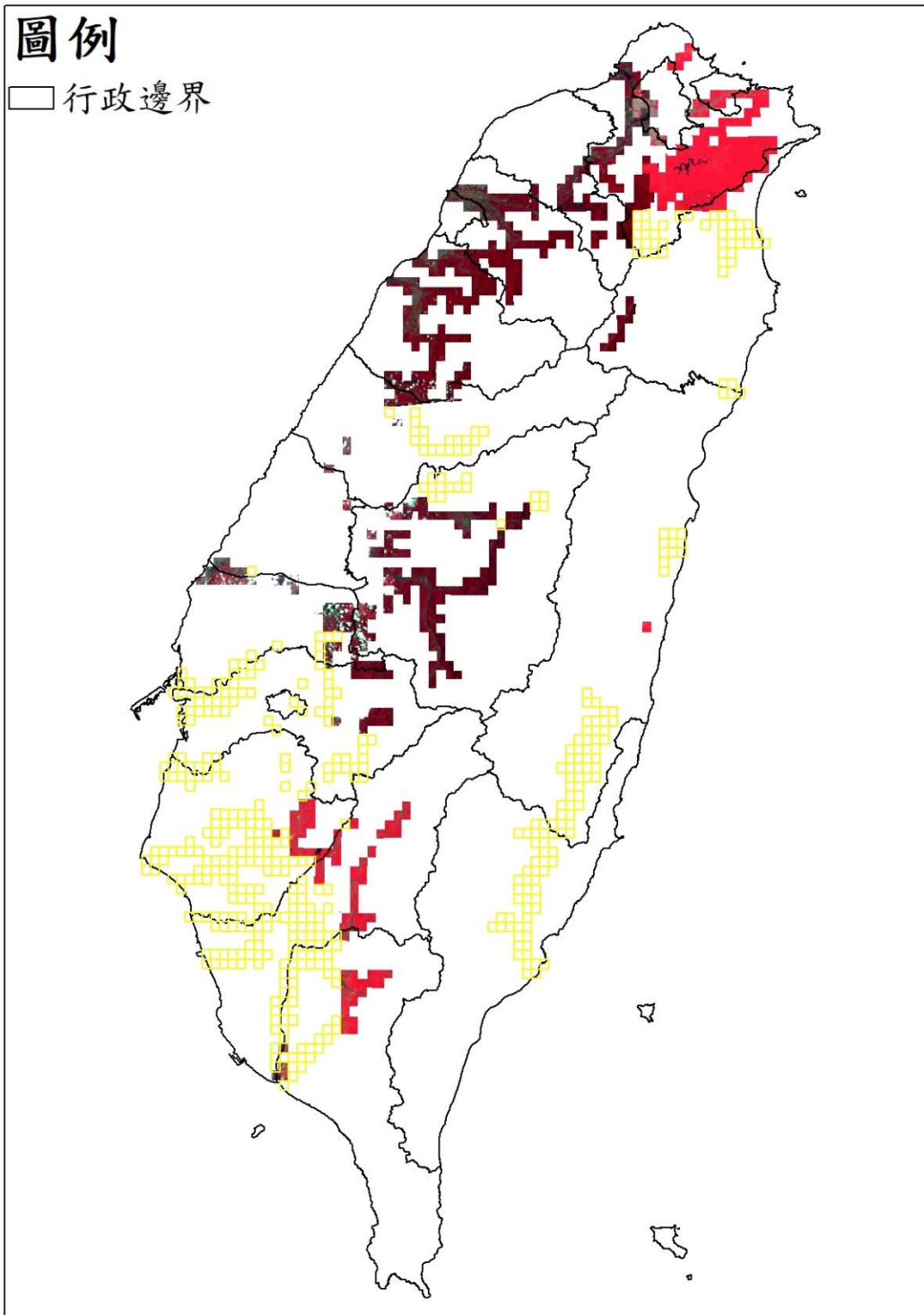


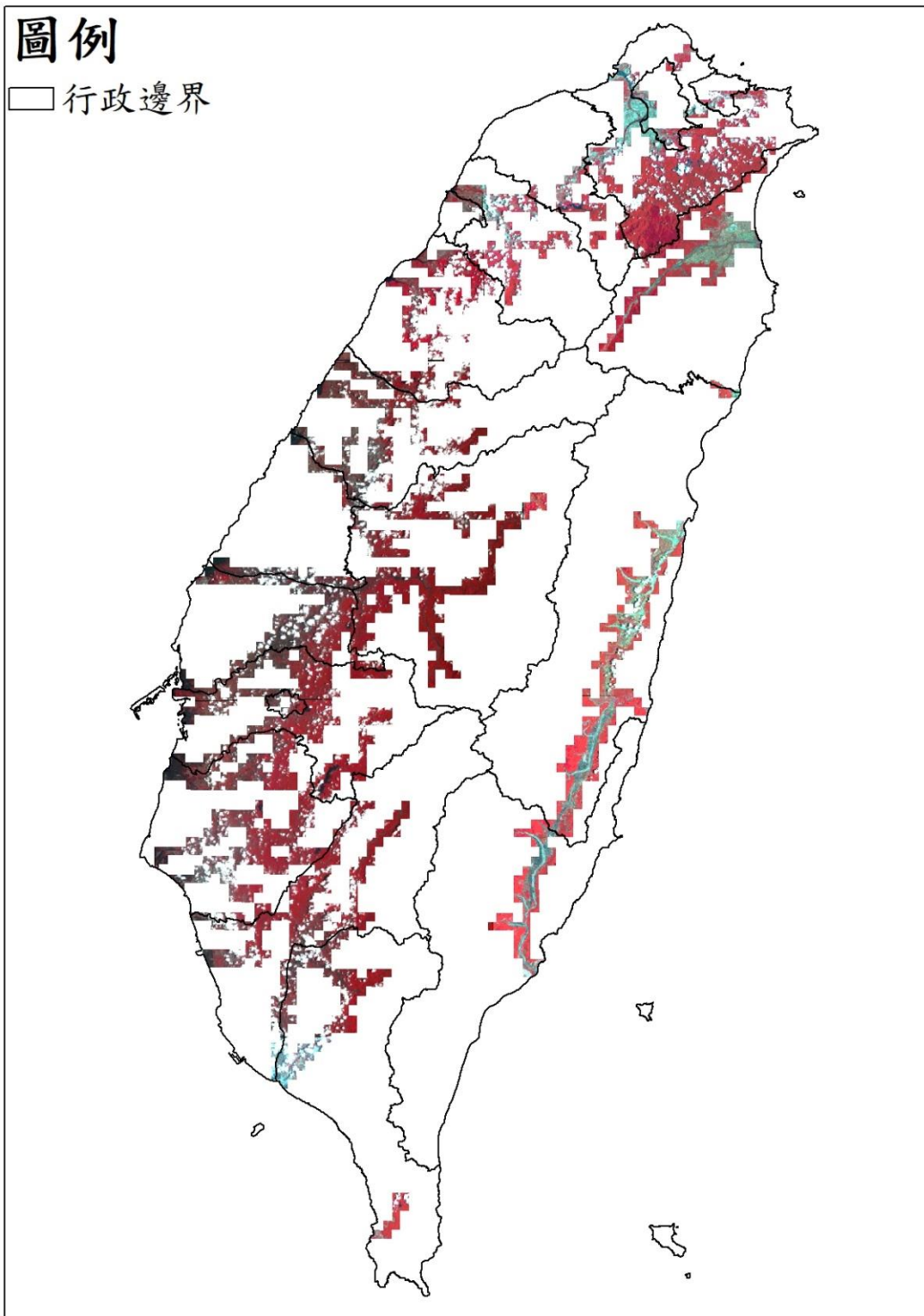




## 111083 期衛星影像使用

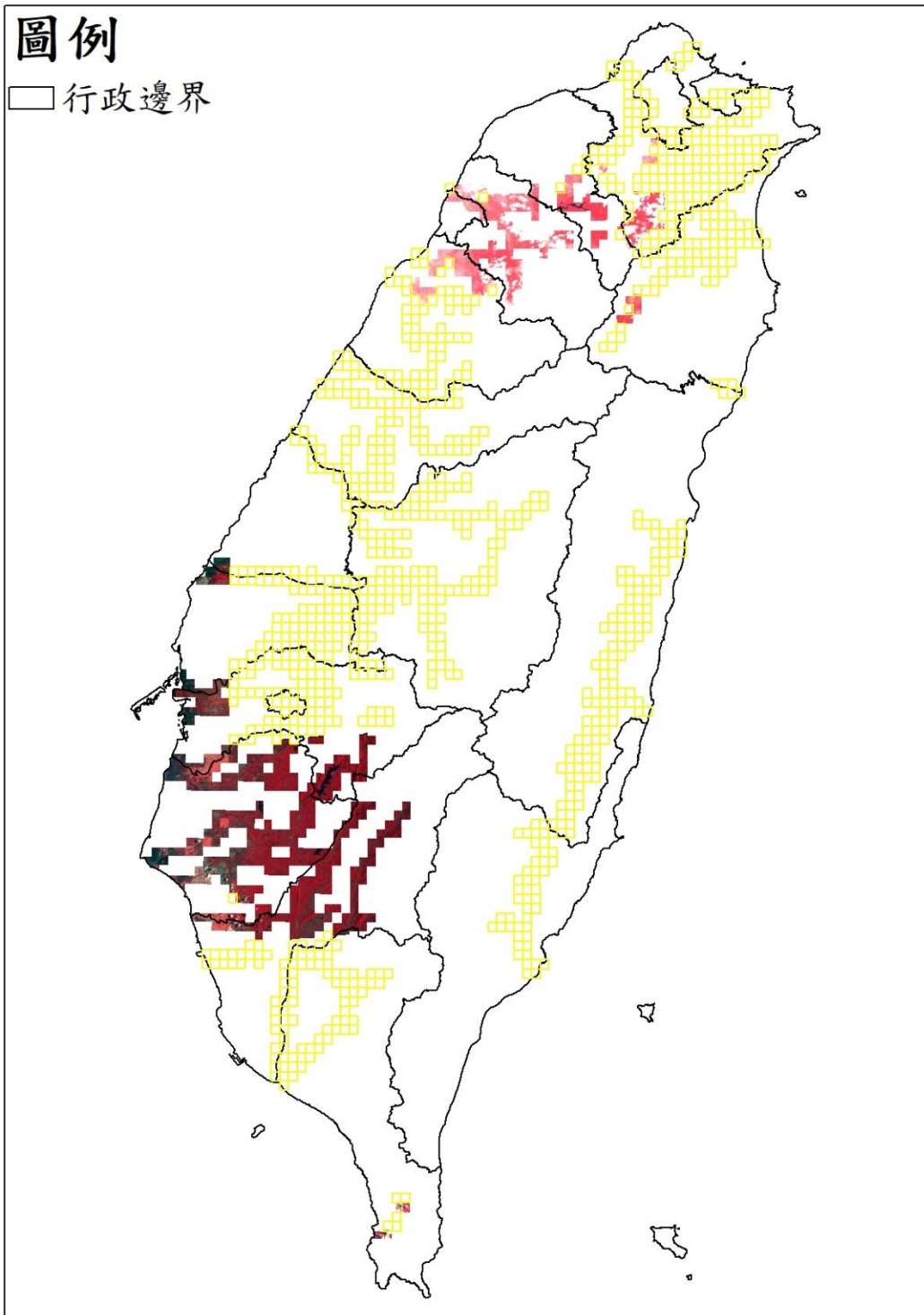
高解析度衛星影像 (黃色框為含雲量超過 20%圖幅)



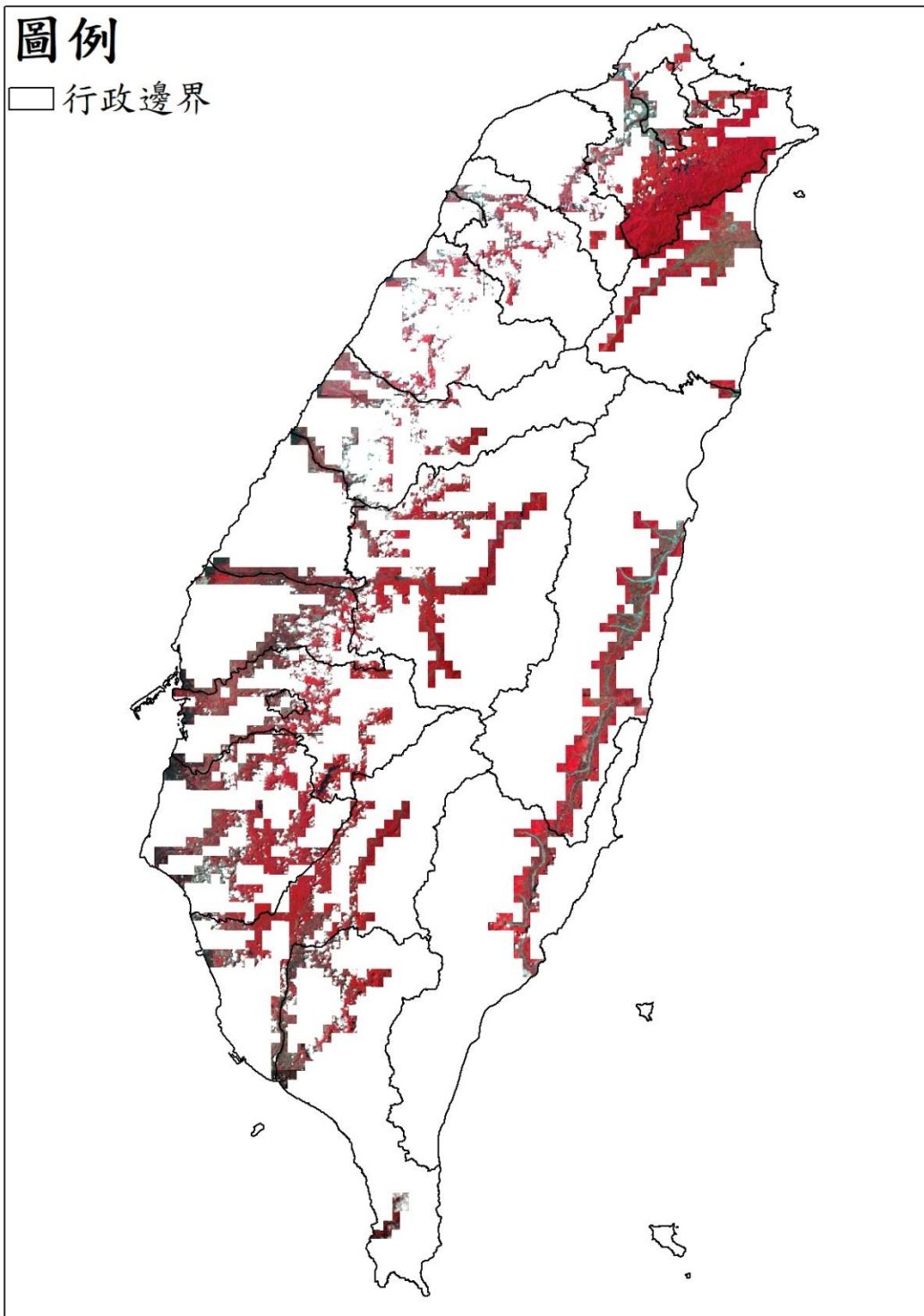


## 111093 期衛星影像使用

高解析度衛星影像 (黃色框為含雲量超過 20%圖幅)

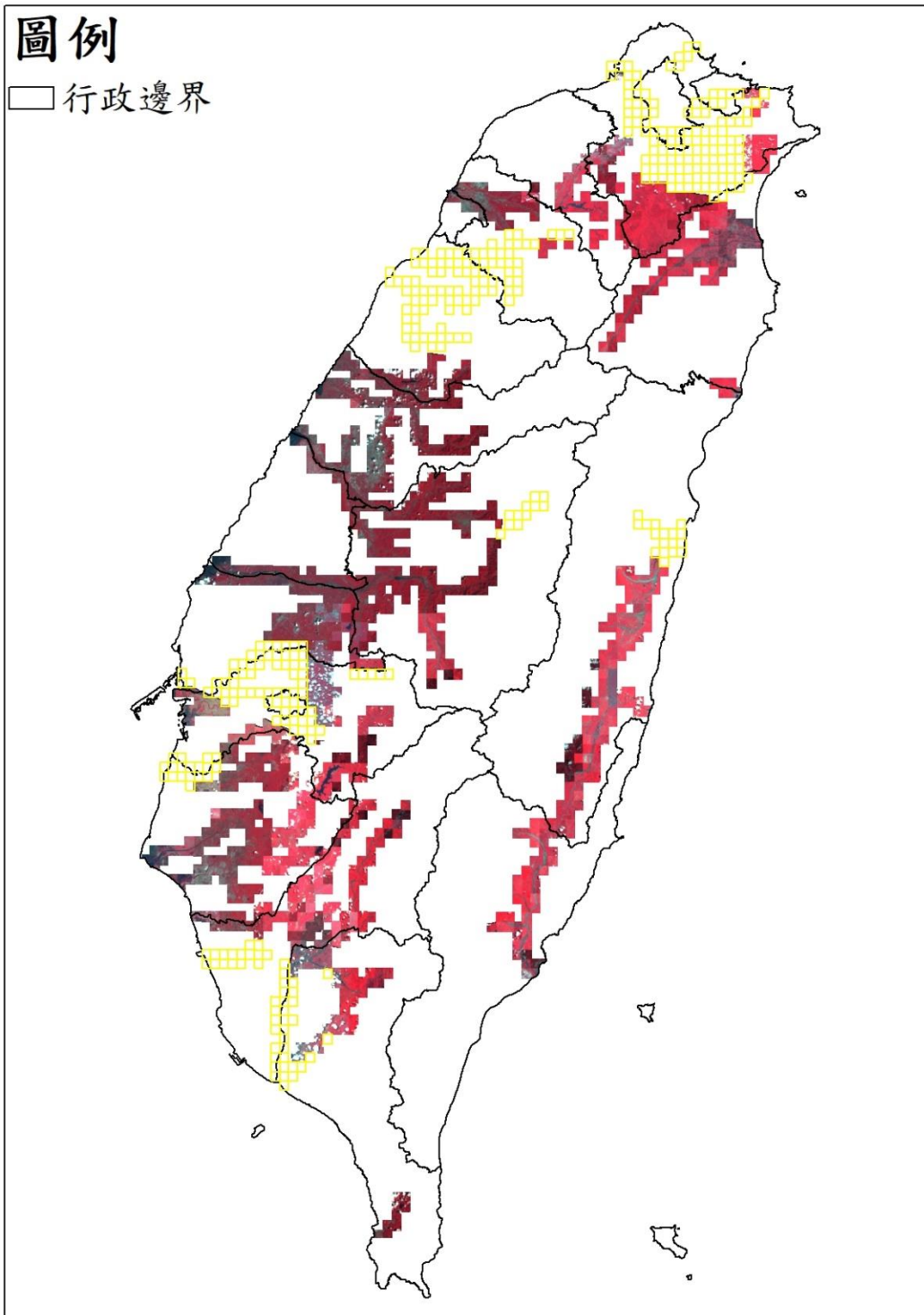


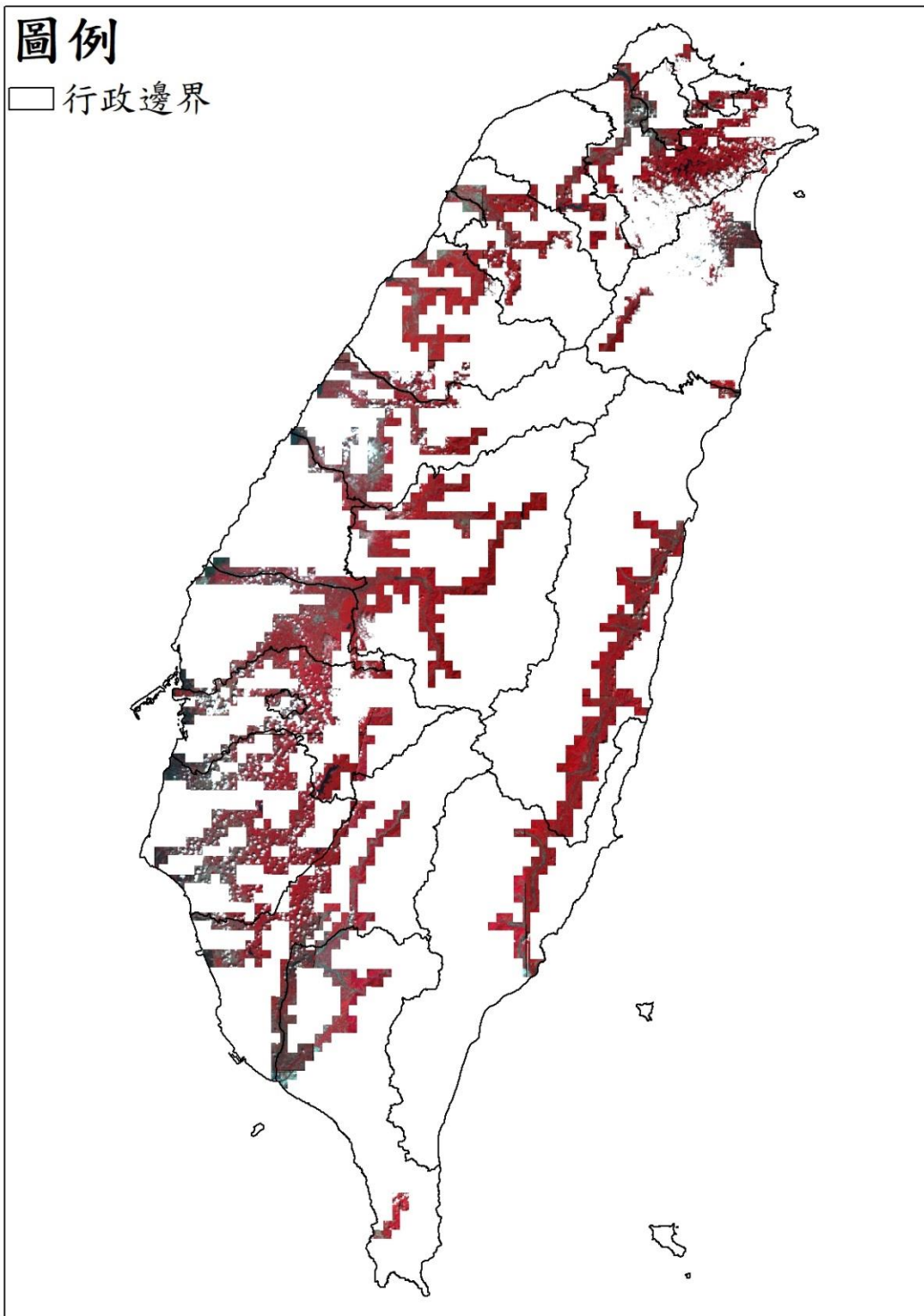




## 111103 期衛星影像使用

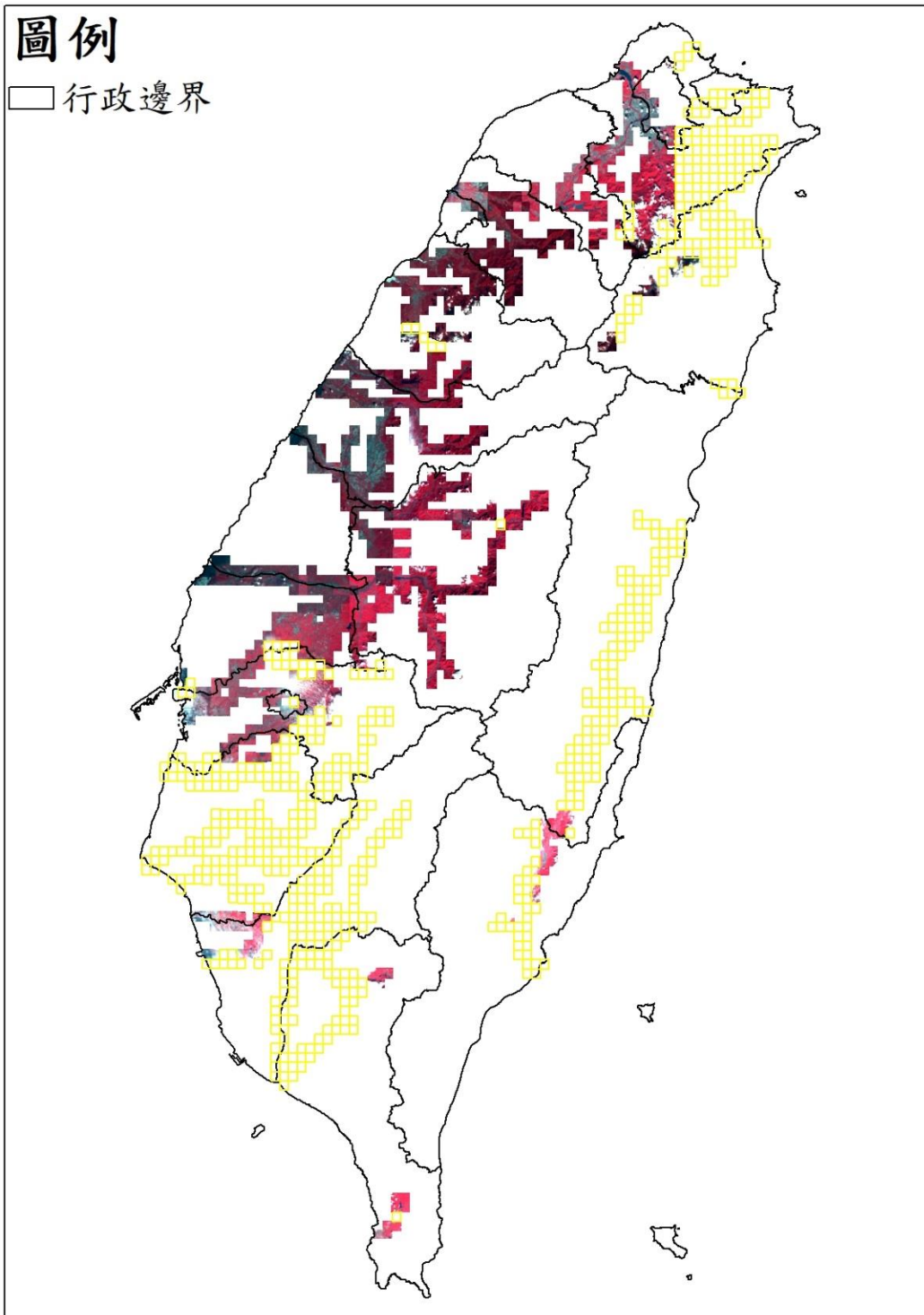
高解析度衛星影像 (黃色框為含雲量超過 20%圖幅)



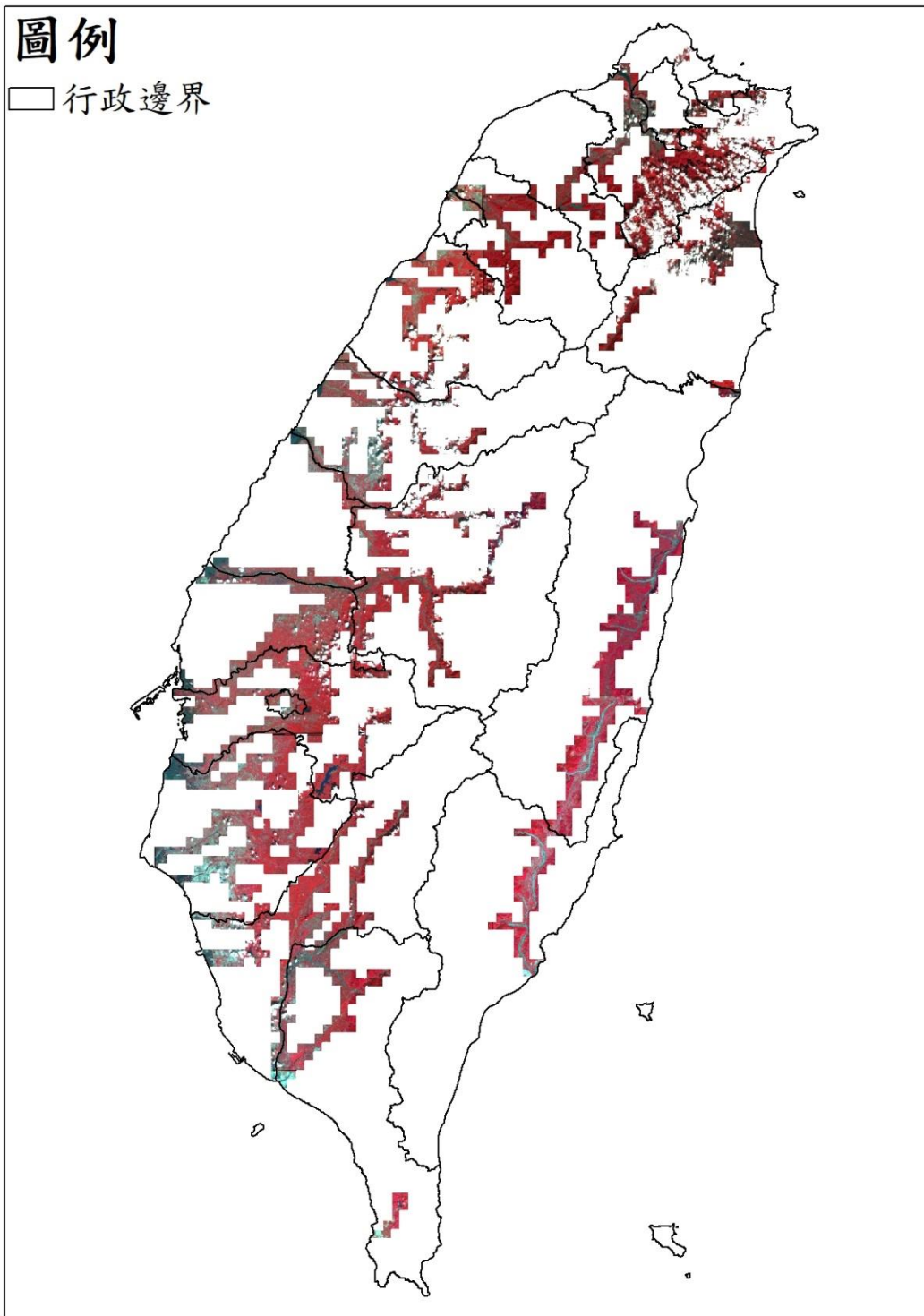


## 111113 期衛星影像使用

高解析度衛星影像 (黃色框為含雲量超過 20%圖幅)







## 111123 期衛星影像使用

高解析度衛星影像 (黃色框為含雲量超過 20%圖幅)

