

## 附錄 3

### 變異點查報成果—全國區域

# 目錄

各期變異點查報成果彙整 .....	1
通報點數量統計 .....	2
<b>11101 期違規變異點查報紀錄.....</b>	<b>11</b>
變異類型—新增建物 .....	12
變異類型—移除建物 .....	13
變異類型—新增水域 .....	14
變異類型—移除水域 .....	15
變異類型—整地 .....	16
變異類型—作物變化 .....	17
變異類型—道路變化 .....	18
變異類型—河道變化 .....	19
變異類型—自然植被改變 .....	20
變異類型—傾倒廢棄物、土 .....	21
變異類型—其他 .....	22
<b>11102 期違規變異點查報紀錄.....</b>	<b>23</b>
變異類型—新增建物 .....	24
變異類型—新增水域 .....	25
變異類型—移除水域 .....	26
變異類型—整地 .....	27
變異類型—道路變化 .....	28
變異類型—自然植被改變 .....	29
變異類型—傾倒廢棄物、土 .....	30
變異類型—其他 .....	31
<b>11103 期違規變異點查報紀錄.....</b>	<b>32</b>
變異類型—新增建物 .....	33
變異類型—新增水域 .....	34
變異類型—移除水域 .....	35
變異類型—整地 .....	36

變異類型—作物變化 .....	37
變異類型—道路變化 .....	38
變異類型—採礦變化 .....	39
變異類型—自然植被改變 .....	40
變異類型—傾倒廢棄物、土 .....	41
變異類型—其他 .....	42
<b>11104 期違規變異點查報紀錄.....</b>	<b>43</b>
變異類型—新增建物 .....	44
變異類型—移除建物 .....	45
變異類型—新增水域 .....	46
變異類型—移除水域 .....	47
變異類型—整地 .....	48
變異類型—作物變化 .....	49
變異類型—採礦變化 .....	50
變異類型—自然植被改變 .....	51
變異類型—傾倒廢棄物、土 .....	52
變異類型—其他 .....	53
<b>11105 期違規變異點查報紀錄.....</b>	<b>54</b>
變異類型—新增建物 .....	55
變異類型—移除建物 .....	56
變異類型—新增水域 .....	57
變異類型—移除水域 .....	58
變異類型—整地 .....	59
變異類型—作物變化 .....	60
變異類型—道路變化 .....	61
變異類型—採礦變化 .....	62
變異類型—自然植被改變 .....	63
變異類型—傾倒廢棄物、土 .....	64
變異類型—其他 .....	65
<b>11106 期違規變異點查報紀錄.....</b>	<b>66</b>
變異類型—新增建物 .....	67

變異類型—新增水域 .....	68
變異類型—移除水域 .....	69
變異類型—整地 .....	70
變異類型—道路變化 .....	71
變異類型—自然植被改變 .....	72
變異類型—傾倒廢棄物、土 .....	73
變異類型—其他 .....	74
<b>11107 期違規變異點查報紀錄 .....</b>	<b>75</b>
變異類型—新增建物 .....	76
變異類型—移除建物 .....	77
變異類型—新增水域 .....	78
變異類型—移除水域 .....	79
變異類型—整地 .....	80
變異類型—作物變化 .....	81
變異類型—道路變化 .....	82
變異類型—採礦變化 .....	83
變異類型—自然植被改變 .....	84
變異類型—傾倒廢棄物、土 .....	85
變異類型—其他 .....	86
<b>11108 期違規變異點查報紀錄 .....</b>	<b>87</b>
變異類型—新增建物 .....	88
變異類型—移除建物 .....	89
變異類型—新增水域 .....	90
變異類型—移除水域 .....	91
變異類型—整地 .....	92
變異類型—作物變化 .....	93
變異類型—道路變化 .....	94
變異類型—採礦變化 .....	95
變異類型—自然植被改變 .....	96
變異類型—傾倒廢棄物、土 .....	97
變異類型—其他 .....	98
<b>11109 期違規變異點查報紀錄 .....</b>	<b>99</b>

變異類型—新增建物 .....	100
變異類型—移除建物 .....	101
變異類型—新增水域 .....	102
變異類型—移除水域 .....	103
變異類型—整地 .....	104
變異類型—道路變化 .....	105
變異類型—自然植被改變 .....	106
變異類型—傾倒廢棄物、土 .....	107
變異類型—其他 .....	108
<b>11110 期違規變異點查報紀錄 .....</b>	<b>109</b>
變異類型—新增建物 .....	110
變異類型—移除建物 .....	111
變異類型—新增水域 .....	112
變異類型—移除水域 .....	113
變異類型—整地 .....	114
變異類型—道路變化 .....	115
變異類型—採礦變化 .....	116
變異類型—自然植被改變 .....	117
變異類型—傾倒廢棄物、土 .....	118
變異類型—其他 .....	119
<b>11111 期違規變異點查報紀錄 .....</b>	<b>120</b>
變異類型—新增建物 .....	121
變異類型—移除建物 .....	122
變異類型—新增水域 .....	123
變異類型—移除水域 .....	124
變異類型—整地 .....	125
變異類型—自然植被改變 .....	126
變異類型—火災 .....	127
變異類型—傾倒廢棄物、土 .....	128
變異類型—其他 .....	129
<b>11112 期違規變異點查報紀錄 .....</b>	<b>130</b>

變異類型—新增建物 .....	131
變異類型—移除建物 .....	132
變異類型—新增水域 .....	133
變異類型—移除水域 .....	134
變異類型—整地 .....	135
變異類型—採礦變化 .....	136
變異類型—自然植被改變 .....	137
變異類型—傾倒廢棄物、土 .....	138
變異類型—其他 .....	139
<b>各期農舍變異點查報成果 .....</b>	<b>140</b>
<b>11101 期農舍違規變異點查報紀錄 .....</b>	<b>141</b>
變異類型—新增建物 .....	142
變異類型—其他 .....	143
<b>11102 期農舍違規變異點查報紀錄 .....</b>	<b>145</b>
變異類型—新增建物 .....	146
變異類型—其他 .....	148
<b>11103 期農舍違規變異點查報紀錄 .....</b>	<b>149</b>
變異類型—新增建物 .....	150
變異類型—其他 .....	151
<b>11104 期農舍違規變異點查報紀錄 .....</b>	<b>152</b>
變異類型—新增建物 .....	153
變異類型—其他 .....	154
<b>11105 期農舍違規變異點查報紀錄 .....</b>	<b>156</b>
變異類型—新增建物 .....	157
變異類型—其他 .....	158
<b>11106 期農舍違規變異點查報紀錄 .....</b>	<b>159</b>
變異類型—新增建物 .....	160
變異類型—整地 .....	161
變異類型—其他 .....	162

<b>11107 期農舍違規變異點查報紀錄 .....</b>	<b>163</b>
變異類型—新增建物 .....	164
變異類型—其他 .....	165
<b>11108 期農舍違規變異點查報紀錄 .....</b>	<b>166</b>
變異類型—新增建物 .....	167
變異類型—傾倒廢棄物、土 .....	168
變異類型—其他 .....	169
<b>11109 期農舍違規變異點查報紀錄 .....</b>	<b>171</b>
變異類型—新增建物 .....	172
變異類型—傾倒廢棄物、土 .....	173
變異類型—其他 .....	175
<b>11110 期農舍違規變異點查報紀錄 .....</b>	<b>177</b>
變異類型—新增建物 .....	178
<b>11111 期農舍違規變異點查報紀錄 .....</b>	<b>179</b>
變異類型—新增建物 .....	180
變異類型—其他 .....	181
<b>11112 期農舍違規變異點查報紀錄 .....</b>	<b>182</b>
變異類型—新增建物 .....	183

## 各期變異點查報成果彙整



## 通報點數量統計

1. 11101 期共通報 1,525 筆變異點，其中包含嚴重地層下陷地區之魚塭變異點 12 筆、特定地區之變異點 6 筆、濕地範圍之變異點 6 筆及自然海岸陸域範圍之變異點 2 筆。
2. 11102 期共通報 1,406 筆變異點，其中包含嚴重地層下陷地區之魚塭變異點 4 筆、特定地區之變異點 3 筆、濕地範圍之變異點 4 筆及海岸地區特定區位許可核准案件之變異點 2 筆。
3. 11103 期共通報 1,262 筆變異點，其中包含嚴重地層下陷地區之魚塭變異點 8 筆、特定地區之變異點 2 筆及濕地範圍之變異點 1 筆。
4. 11104 期共通報 1,351 筆變異點，其中包含嚴重地層下陷地區之魚塭變異點 16 筆、特定地區之變異點 2 筆、濕地範圍之變異點 7 筆及自然海岸陸域範圍之變異點 2 筆。
5. 11105 期共通報 1,437 筆變異點，其中包含嚴重地層下陷地區之魚塭變異點 7 筆、特定地區之變異點 5 筆、濕地範圍之變異點 2 筆、自然海岸陸域範圍之變異點 3 筆及海岸地區特定區位許可核准案件之變異點 2 筆。
6. 11106 期共通報 1,106 筆變異點，其中包含嚴重地層下陷地區之魚塭變異點 9 筆、特定地區之變異點 3 筆、濕地範圍之變異點 2 筆、自然海岸陸域範圍之變異點 1 筆及海岸地區特定區位許可核准案件之變異點 1 筆。
7. 11107 期共通報 1,625 筆變異點，其中包含嚴重地層下陷地區之魚塭變異點 22 筆、特定地區之變異點 5 筆、濕地範圍之變異點 6 筆、自然海岸陸域範圍之變異點 2 筆及海岸地區特定區位許可核准案件之變異點 1 筆。
8. 11108 期共通報 1,500 筆變異點，其中包含嚴重地層下陷地區之魚塭變異點 18 筆、特定地區之變異點 3 筆、濕地範圍之變異點 10 筆及自然海岸陸域範圍之變異點 1 筆。
9. 11109 期共通報 1,356 筆變異點，其中包含嚴重地層下陷地區之魚塭變異點 10 筆、特定地區之變異點 4 筆、濕地範圍之變異點 8 筆、自然海岸陸域範圍之變異點 1 筆及海岸地區特定區位許可核准案件之變異點 2 筆。
10. 11110 期共通報 1,569 筆變異點，其中包含嚴重地層下陷地區之魚塭變異點 24 筆、特定地區之變異點 4 筆、濕地範圍之變異點 5 筆及海岸地區特定區位許可核准案件之變異點 4 筆。
11. 11111 期共通報 1,220 筆變異點，其中包含嚴重地層下陷地區之魚塭變異點 11 筆、特定地區之變異點 2 筆、濕地範圍之變異點 6 筆、自然海岸陸域範圍之變異點 1 筆及海岸地區特定區位許可核准案件之變異點 1 筆。
12. 11112 期共通報 1,090 筆變異點，其中包含嚴重地層下陷地區之魚塭變異點 6 筆、特定地區之變異點 4 筆、濕地範圍之變異點 8 筆及自然海岸陸域範圍之變異點 1 筆。

## 11101 期

配合單位	通報點	配合單位	通報點
臺北市	1	宜蘭縣	84
新北市	10	花蓮縣	24
桃園市	97	臺東縣	38
新竹市	3	金門縣	9
新竹縣	12	澎湖縣	7
苗栗縣	23	連江縣	1
臺中市	141	陽明山國家公園管理處	2
彰化縣	100	墾丁國家公園管理處	6
南投縣	42	台江國家公園管理處	6
雲林縣	167	新竹林區管理處	1
嘉義市	4	東勢林區管理處	2
嘉義縣	127	南投林區管理處	1
臺南市	277	嘉義林區管理處	1
高雄市	145	屏東林區管理處	1
屏東縣	192	羅東林區管理處	1
<b>總計</b>		<b>1,525</b>	

## 11102 期

配合單位	通報點	配合單位	通報點
臺北市	1	高雄市	172
新北市	7	屏東縣	129
桃園市	66	宜蘭縣	149
新竹市	8	花蓮縣	30
新竹縣	20	臺東縣	45
苗栗縣	21	澎湖縣	1
臺中市	49	連江縣	2
彰化縣	107	墾丁國家公園管理處	8
南投縣	64	台江國家公園管理處	3
雲林縣	107	新竹林區管理處	1
嘉義市	8	南投林區管理處	1
嘉義縣	128	羅東林區管理處	4
臺南市	275	<b>總計</b>	<b>1,406</b>

## 11103 期

配合單位	通報點	配合單位	通報點
新北市	11	屏東縣	224
桃園市	104	宜蘭縣	113
新竹市	2	花蓮縣	17
新竹縣	20	臺東縣	51
苗栗縣	3	玉山國家公園管理處	3
臺中市	58	墾丁國家公園管理處	3
彰化縣	45	太魯閣國家公園管理處	1
南投縣	52	台江國家公園管理處	4
雲林縣	60	嘉義林區管理處	1
嘉義市	5	屏東林區管理處	1
嘉義縣	78	羅東林區管理處	3
臺南市	283	花蓮林區管理處	1
高雄市	120	總計	<b>1,263</b>

## 11104 期

配合單位	通報點	配合單位	通報點
新北市	32	花蓮縣	4
桃園市	113	臺東縣	56
新竹市	5	金門縣	29
新竹縣	42	澎湖縣	24
苗栗縣	51	連江縣	3
臺中市	64	陽明山國家公園管理處	1
彰化縣	99	金門國家公園管理處	5
南投縣	42	墾丁國家公園管理處	7
雲林縣	80	台江國家公園管理處	7
嘉義市	8	東勢林區管理處	1
嘉義縣	60	嘉義林區管理處	2
臺南市	199	屏東林區管理處	1
高雄市	125	羅東林區管理處	2
屏東縣	150	臺東林區管理處	1
宜蘭縣	138	總計	<b>1,351</b>

11105 期

配合單位	通報點	配合單位	通報點
基隆市	1	宜蘭縣	147
臺北市	3	花蓮縣	8
新北市	25	臺東縣	20
桃園市	79	金門縣	22
新竹市	3	澎湖縣	21
新竹縣	15	連江縣	1
苗栗縣	43	陽明山國家公園管理處	1
臺中市	55	玉山國家公園管理處	1
彰化縣	140	金門國家公園管理處	6
南投縣	66	墾丁國家公園管理處	3
雲林縣	121	台江國家公園管理處	5
嘉義市	11	南投林區管理處	3
嘉義縣	115	嘉義林區管理處	4
臺南市	222	屏東林區管理處	1
高雄市	126	羅東林區管理處	1
屏東縣	167	花蓮林區管理處	1
<b>總計</b>		<b>1,437</b>	

## 11106 期

配合單位	通報點	配合單位	通報點
臺北市	2	屏東縣	177
新北市	19	宜蘭縣	101
桃園市	82	花蓮縣	12
新竹市	1	臺東縣	25
新竹縣	29	金門縣	7
苗栗縣	18	陽明山國家公園管理處	4
臺中市	34	金門國家公園管理處	2
彰化縣	30	墾丁國家公園管理處	10
南投縣	35	台江國家公園管理處	2
雲林縣	52	南投林區管理處	2
嘉義市	1	嘉義林區管理處	5
嘉義縣	56	屏東林區管理處	3
臺南市	253	羅東林區管理處	1
高雄市	143	總計	<b>1,106</b>

## 11107 期

配合單位	通報點	配合單位	通報點
臺北市	3	花蓮縣	88
新北市	20	臺東縣	42
桃園市	137	金門縣	3
新竹市	2	澎湖縣	8
新竹縣	23	陽明山國家公園管理處	1
苗栗縣	40	玉山國家公園管理處	1
臺中市	133	墾丁國家公園管理處	5
彰化縣	50	台江國家公園管理處	3
南投縣	51	新竹林區管理處	5
雲林縣	172	東勢林區管理處	1
嘉義市	12	南投林區管理處	8
嘉義縣	126	嘉義林區管理處	6
臺南市	228	屏東林區管理處	2
高雄市	126	羅東林區管理處	3
屏東縣	150	臺東林區管理處	1
宜蘭縣	176	總計	<b>1,626</b>

11108 期

配合單位	通報點	配合單位	通報點
基隆市	1	花蓮縣	63
新北市	23	臺東縣	50
桃園市	54	金門縣	21
新竹市	1	澎湖縣	25
新竹縣	10	連江縣	4
苗栗縣	22	陽明山國家公園管理處	4
臺中市	63	玉山國家公園管理處	2
彰化縣	84	金門國家公園管理處	1
南投縣	65	墾丁國家公園管理處	10
雲林縣	155	台江國家公園管理處	2
嘉義市	7	新竹林區管理處	1
嘉義縣	82	南投林區管理處	
臺南市	241	嘉義林區管理處	5
高雄市	126	屏東林區管理處	3
屏東縣	169	羅東林區管理處	3
宜蘭縣	197	花蓮林區管理處	4
<b>總計</b>		<b>1,502</b>	

## 11109 期

配合單位	通報點	配合單位	通報點
臺北市	2	屏東縣	150
新北市	39	宜蘭縣	27
桃園市	148	花蓮縣	74
新竹市	2	臺東縣	29
新竹縣	24	金門縣	11
苗栗縣	18	澎湖縣	16
臺中市	66	連江縣	2
彰化縣	150	陽明山國家公園管理處	2
南投縣	68	玉山國家公園管理處	1
雲林縣	125	金門國家公園管理處	3
嘉義市	8	墾丁國家公園管理處	7
嘉義縣	71	台江國家公園管理處	2
臺南市	144	南投林區管理處	5
高雄市	160	羅東林區管理處	2
<b>總計</b>		<b>1,356</b>	

## 11110 期

配合單位	通報點	配合單位	通報點
新北市	7	屏東縣	244
桃園市	69	宜蘭縣	122
新竹市	2	花蓮縣	74
新竹縣	27	臺東縣	29
苗栗縣	24	金門縣	34
臺中市	72	澎湖縣	13
彰化縣	114	連江縣	2
南投縣	52	金門國家公園管理處	6
雲林縣	138	墾丁國家公園管理處	7
嘉義市	4	台江國家公園管理處	2
嘉義縣	97	南投林區管理處	2
臺南市	281	嘉義林區管理處	6
高雄市	139	屏東林區管理處	2
<b>總計</b>		<b>1,569</b>	

11111 期

配合單位	通報點	配合單位	通報點
臺北市	1	宜蘭縣	64
新北市	13	花蓮縣	40
桃園市	133	臺東縣	35
新竹市	1	金門縣	11
新竹縣	17	澎湖縣	23
苗栗縣	18	連江縣	2
臺中市	49	玉山國家公園管理處	1
彰化縣	97	金門國家公園管理處	2
南投縣	67	墾丁國家公園管理處	4
雲林縣	135	台江國家公園管理處	2
嘉義市	4	南投林區管理處	1
嘉義縣	60	嘉義林區管理處	3
臺南市	222	屏東林區管理處	1
高雄市	106	花蓮林區管理處	5
屏東縣	102	臺東林區管理處	1
<b>總計</b>		<b>1,220</b>	



11112 期




配合單位	通報點	配合單位	通報點
臺北市	2	宜蘭縣	16
新北市	20	花蓮縣	41
桃園市	116	臺東縣	37
新竹市	3	金門縣	18
新竹縣	14	澎湖縣	2
苗栗縣	21	金門國家公園管理處	3
臺中市	111	墾丁國家公園管理處	5
彰化縣	155	新竹林區管理處	1
南投縣	51	東勢林區管理處	1
雲林縣	105	南投林區管理處	1
嘉義縣	28	嘉義林區管理處	1
臺南市	86	屏東林區管理處	2
高雄市	106	羅東林區管理處	1
屏東縣	142	臺東林區管理處	1
<b>總計</b>		<b>1,090</b>	

## 11101 期違規變異點查報紀錄

各期不同變異類型的違規查報紀錄之代表案例

## 變異類型—新增建物

第 11101 期全國區域變異（編號 H0511101061）查證回報成果

變異點資訊			
變遷期別	11101 期	監測類型	全國區域
變異點編號	H0511101061	圖幅資訊	9623-3-090 大竹圍
參考地籍	大竹圍段 128 號	變異點面積	4190.83 平方公尺
中心點坐標	E:273688.00 N:2771011.00		
前期衛星影像 (SPOT6) 拍攝日期 (2021/08/28)		後期衛星影像 (SPOT6) 拍攝日期 (2021/12/03)	
			
回報資訊			
權責單位	桃園市蘆竹區公所	查報日期	2022/02/07
土地使用類型	非都市土地	土地使用分區	一般農業區
查證結果	違規	變異類型	新增建物
內容描述	興建鐵皮建物、鋪設水泥地坪等作廠房使用		
現地照片	 <p>興建鐵皮建物、鋪設水泥地坪等 3</p>		




## 變異類型—移除建物

第 11101 期全國區域變異（編號 L0411101087）查證回報成果

變異點資訊			
變遷期別	11101 期	監測類型	全國區域
變異點編號	L0411101087	圖幅資訊	9521-4-073 高美
參考地籍	高美南段 1043 號	變異點面積	717.73 平方公尺
中心點坐標	E:204960.00 N:2688522.00		
前期衛星影像 (SPOT6) 拍攝日期 (2021/11/14)		後期衛星影像 (SPOT6) 拍攝日期 (2021/12/08)	
			
回報資訊			
權責單位	臺中市清水區公所	查報日期	2022/02/21
土地使用類型	都市土地	土地使用分區	
查證結果	違規	變異類型	移除建物
內容描述	拆除房屋		
現地照片			




## 變異類型—新增水域

第 11101 期全國區域變異（編號 J0811101004）查證回報成果

變異點資訊			
變遷期別	11101 期	監測類型	全國區域
變異點編號	J0811101004	圖幅資訊	9622-3-014 竹東南部
參考地籍	田洋段 679 號	變異點面積	630.53 平方公尺
中心點坐標	E:259988.00 N:2733380.00		
前期衛星影像 (SPOT6) 拍攝日期 (2021/10/05)		後期衛星影像 (SPOT7) 拍攝日期 (2021/12/09)	
			
回報資訊			
權責單位	新竹縣橫山鄉公所	查報日期	2022/02/08
土地使用類型	非都市土地	土地使用分區	特定農業區
查證結果	違規	變異類型	新增水域(漁塭或水塘)
內容描述	蓄水池, 雜草地		
現地照片	 <p style="text-align: center;">蓄水池</p>		

## 變異類型—移除水域

第 11101 期全國區域變異（編號 R0911101172）查證回報成果

變異點資訊			
變遷期別	11101 期	監測類型	全國區域
變異點編號	R0911101172	圖幅資訊	9419-2-002 菁埔
參考地籍	菁埔段 1390 號	變異點面積	4669.31 平方公尺
中心點坐標	E:177077.00 N:2570502.00		
前期衛星影像 (SPOT6) 拍攝日期 (2021/08/28)		後期衛星影像 (SPOT6) 拍攝日期 (2021/12/10)	
			
回報資訊			
權責單位	臺南市六甲區公所	查報日期	2022/01/27
土地使用類型	非都市土地	土地使用分區	一般農業區
查證結果	違規	變異類型	移除水域(魚塭或水塘)
內容描述	魚塭回填土方，已於 110 年 12 月 14 日所民字第 1100853923 號函檢送查報表		
現地照片			




## 變異類型—整地

第 11101 期全國區域變異（編號 H0511101038）查證回報成果

變異點資訊			
變遷期別	11101 期	監測類型	全國區域
變異點編號	H0511101038	圖幅資訊	9623-3-060 竹圍
參考地籍	福厚段 353 號	變異點面積	349.16 平方公尺
中心點坐標	E:274715.00 N:2778971.00		
前期衛星影像 (SPOT6) 拍攝日期 (2021/08/28)		後期衛星影像 (SPOT6) 拍攝日期 (2021/12/03)	
			
回報資訊			
權責單位	桃園市蘆竹區公所	查報日期	2022/02/14
土地使用類型	非都市土地	土地使用分區	一般農業區
查證結果	違規	變異類型	整地
內容描述	填土整地		
現地照片			

## 變異類型—作物變化




第 11101 期全國區域變異（編號 30111101001）查證回報成果

變異點資訊			
變遷期別	11101 期	監測類型	全國區域
變異點編號	30111101001	圖幅資訊	9520-1-007 水尾
參考地籍	共勵園段 8 號	變異點面積	517.13 平方公尺
中心點坐標	E:241337.00 N:2652402.00		
前期衛星影像 (SPOT6) 拍攝日期 (2021/10/05)		後期衛星影像 (SPOT6) 拍攝日期 (2021/12/08)	
			
回報資訊			
權責單位	南投林區管理處埔里工 作站	查報日期	2022/02/13
土地使用類型	非都市土地	土地使用分區	森林區
查證結果	違規	變異類型	作物變化
內容描述	經查該處為埔里事業區第 70 林班邱輝勝租地，租地現已進入續約改正階段。		
現地照片	 <p>租地續約辦理中，現為續約改正階段</p>		






## 變異類型—道路變化

第 11101 期全國區域變異（編號 L0711101121）查證回報成果

變異點資訊			
變遷期別	11101 期	監測類型	全國區域
變異點編號	L0711101121	圖幅資訊	9521-4-096 圳堵
參考地籍	光復段 759 號	變異點面積	370.1 平方公尺
中心點坐標	E:213018.00 N:2682858.00		
前期衛星影像 (SPOT7) 拍攝日期 (2021/11/15)		後期衛星影像 (SPOT6) 拍攝日期 (2021/12/08)	
			
回報資訊			
權責單位	臺中市神岡區公所	查報日期	2022/02/17
土地使用類型	非都市土地	土地使用分區	特定農業區
查證結果	違規	變異類型	道路變化
內容描述	現況為水泥地。		
現地照片			

## 變異類型—河道變化

第 11101 期全國區域變異（編號 D0611101115）查證回報成果

變異點資訊			
變遷期別	11101 期	監測類型	全國區域
變異點編號	D0611101115	圖幅資訊	9419-3-077 本淵寮
參考地籍	佃西段 990-1 號	變異點面積	5214.69 平方公尺
中心點坐標	E:163908.00 N:2551548.00		
前期衛星影像 (SPOT6) 拍攝日期 (2021/08/28)		後期衛星影像 (SPOT6) 拍攝日期 (2021/12/10)	
			
回報資訊			
權責單位	臺南市安南區公所	查報日期	2022/02/11
土地使用類型	都市土地	土地使用分區	河道用地(兼供道路使用)、主要計畫道路用地及農業區
查證結果	違規	變異類型	河道變化
內容描述	經現場勘查，現況為經濟部水利署第六河川局曾文溪排水十二佃疏洪箱涵(莊浩 0K+650~1K+300)新建工程併辦土石標售及替代道路等之情形，但其合法性有待權責單位確認。		
現地照片			




## 變異類型—自然植被改變

第 11101 期全國區域變異（編號 R0411101278）查證回報成果

變異點資訊			
變遷期別	11101 期	監測類型	全國區域
變異點編號	R0411101278	圖幅資訊	9419-1-095 果毅後
參考地籍	山子 段 537 號	變異點面積	2873.7 平方公尺
中心點坐標	E:186004.00 N:2574161.00		
前期衛星影像 (SPOT7) 拍攝日期 (2021/10/25)		後期衛星影像 (SPOT6) 拍攝日期 (2021/12/03)	
			
回報資訊			
權責單位	臺南市柳營區公所	查報日期	2022/02/16
土地使用類型	非都市土地	土地使用分區	特定農業區
查證結果	違規	變異類型	自然植被改變
內容描述	現已整塊地以土填平，並鋪設土道路。		
現地照片			




## 變異類型—傾倒廢棄物、土

第 11101 期全國區域變異（編號 T0911101177）查證回報成果

變異點資訊			
變遷期別	11101 期	監測類型	全國區域
變異點編號	T0911101177	圖幅資訊	9518-4-071 土庫
參考地籍	定國段 563 號	變異點面積	1538.06 平方公尺
中心點坐標	E:201099.00 N:2523976.00		
前期衛星影像 (SPOT6) 拍攝日期 (2021/10/26)		後期衛星影像 (SPOT6) 拍攝日期 (2021/12/03)	
			
回報資訊			
權責單位	屏東縣里港鄉公所	查報日期	2022/03/02
土地使用類型	非都市土地	土地使用分區	一般農業區
查證結果	違規	變異類型	傾倒廢棄物、土
內容描述	該現地堆置土石塊		
現地照片			

## 變異類型—其他

第 11101 期全國區域變異（編號 H1111101005）查證回報成果




變異點資訊			
變遷期別	11101 期	監測類型	全國區域
變異點編號	H1111101005	圖幅資訊	9622-4-004 石磊
參考地籍	新屋段後湖小段 1562-1 號	變異點面積	634.66 平方公尺
中心點坐標	E:258739.00 N:2763675.00		
前期衛星影像 (SPOT7) 拍攝日期 (2021/10/04)		後期衛星影像 (SPOT6) 拍攝日期 (2021/12/03)	
			
回報資訊			
權責單位	桃園市新屋區公所	查報日期	2022/03/01
土地使用類型	非都市土地	土地使用分區	特定農業區
查證結果	違規	變異類型	其他
內容描述	鋪設水泥地坪、興建鐵皮圍欄及堆置貨櫃屋等使用		
現地照片			

## 11102 期違規變異點查報紀錄

各期不同變異類型的違規查報紀錄之代表案例




## 變異類型—新增建物

第 11102 期全國區域變異（編號 T1211102088）查證回報成果

變異點資訊			
變遷期別	11102 期	監測類型	全國區域
變異點編號	T1211102088	圖幅資訊	9518-3-065 赤山村
參考地籍	富山段 232 號	變異點面積	744.54 平方公尺
中心點坐標	E:210502.00 N:2498759.00		
前期衛星影像 (SPOT7) 拍攝日期 (2021/11/08)		後期衛星影像 (SPOT7) 拍攝日期 (2022/01/09)	
			
回報資訊			
權責單位	屏東縣萬巒鄉公所	查報日期	2022/03/18
土地使用類型	非都市土地	土地使用分區	一般農業區
查證結果	違規	變異類型	新增建物
內容描述	新增建物一幢		
現地照片			
	新增建物一幢		

## 變異類型—新增水域




第 11102 期全國區域變異（編號 N0311102099）查證回報成果

變異點資訊			
變遷期別	11102 期	監測類型	全國區域
變異點編號	N0311102099	圖幅資訊	9521-3-041 嘉寶潭
參考地籍	湖潭段 769-1 號	變異點面積	1010.75 平方公尺
中心點坐標	E:199629.00 N:2671558.00		
前期衛星影像 (SPOT6) 拍攝日期 (2021/12/08)		後期衛星影像 (SPOT7) 拍攝日期 (2022/01/09)	
			
回報資訊			
權責單位	彰化縣和美鎮公所	查報日期	2022/03/10
土地使用類型	非都市土地	土地使用分區	特定農業區
查證結果	違規	變異類型	新增水域(漁塭或水塘)
內容描述	目前土地挖水池及興建鐵皮圍牆中		
現地照片	 <p>目前土地挖水池及興建鐵皮圍牆中。</p>		






## 變異類型—移除水域

第 11102 期全國區域變異（編號 Q1011102015）查證回報成果

變異點資訊			
變遷期別	11102 期	監測類型	全國區域
變異點編號	Q1011102015	圖幅資訊	9419-4-059 龍蛟潭
參考地籍	龍蛟潭段龍蛟小段 53 號	變異點面積	1319.54 平方公尺
中心點坐標	E:170361.00 N:2585603.00		
前期衛星影像 (SPOT7) 拍攝日期 (2021/10/06)		後期衛星影像 (SPOT6) 拍攝日期 (2021/12/29)	
			
回報資訊			
權責單位	嘉義縣義竹鄉公所	查報日期	2022/03/14
土地使用類型	非都市土地	土地使用分區	特定農業區
查證結果	違規	變異類型	移除水域(漁塭或水塘)
內容描述	現地疑有回填土方情形，並混有部分砂石情形。		
現地照片			




## 變異類型—整地

第 11102 期全國區域變異（編號 10511102004）查證回報成果

變異點資訊			
變遷期別	11102 期	監測類型	全國區域
變異點編號	10511102004	圖幅資訊	9516-4-029 水泉
參考地籍	白砂段 951 號	變異點面積	1758.32 平方公尺
中心點坐標	E:220353.00 N:2426798.00		
前期衛星影像 (SPOT7) 拍攝日期 (2021/12/04)		後期衛星影像 (SPOT6) 拍攝日期 (2022/01/15)	
			
回報資訊			
權責單位	墾丁國家公園管理處	查報日期	2022/03/14
土地使用類型	非都市土地	土地使用分區	國家公園區
查證結果	違規	變異類型	整地
內容描述	違規整地		
現地照片			

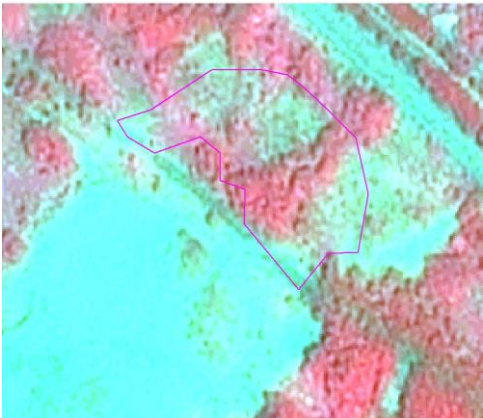
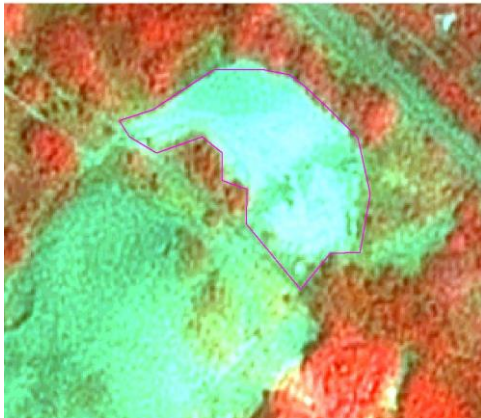

## 變異類型—道路變化

第 11102 期全國區域變異（編號 S1811102031）查證回報成果

變異點資訊			
變遷期別	11102 期	監測類型	全國區域
變異點編號	S1811102031	圖幅資訊	9418-4-079 永安
參考地籍	港口段 395 號	變異點面積	258.32 平方公尺
中心點坐標	E:169458.00 N:2522602.00		
前期衛星影像 (SPOT7) 拍攝日期 (2021/09/24)		後期衛星影像 (SPOT7) 拍攝日期 (2022/01/09)	
			
回報資訊			
權責單位	高雄市彌陀區公所	查報日期	2022/03/09
土地使用類型	非都市土地	土地使用分區	一般農業區
查證結果	違規	變異類型	道路變化
內容描述	道路鋪水泥		
現地照片			
	港口 395		




## 變異類型—自然植被改變

第 11102 期全國區域變異（編號 E1111102081）查證回報成果

變異點資訊			
變遷期別	11102 期	監測類型	全國區域
變異點編號	E1111102081	圖幅資訊	9418-2-094 鳳鳴村
參考地籍	南星段 3-11 號	變異點面積	20479.92 平方公尺
中心點坐標	E:181574.00 N:2491777.00		
前期衛星影像 (SPOT6) 拍攝日期 (2021/12/03)		後期衛星影像 (SPOT7) 拍攝日期 (2021/12/28)	
			
回報資訊			
權責單位	高雄市小港區公所	查報日期	2022/03/11
土地使用類型	都市土地	土地使用分區	
查證結果	違規	變異類型	自然植被改變
內容描述	現地經整地後，鋪設黑網及#3 鋼筋		
現地照片			




## 變異類型—傾倒廢棄物、土

第 11102 期全國區域變異（編號 H0811102053）查證回報成果

變異點資訊			
變遷期別	11102 期	監測類型	全國區域
變異點編號	H0811102053	圖幅資訊	9622-1-013 大草厝
參考地籍	大發段 1164 號	變異點面積	266.41 平方公尺
中心點坐標	E:282045.00 N:2760988.00		
前期衛星影像 (SPOT6) 拍攝日期 (2021/11/05)		後期衛星影像 (SPOT7) 拍攝日期 (2021/12/28)	
			
回報資訊			
權責單位	桃園市八德區公所	查報日期	2022/02/26
土地使用類型	非都市土地	土地使用分區	一般農業區
查證結果	違規	變異類型	傾倒廢棄物、土
內容描述	堆置土方、設置鐵皮建物、貨櫃屋，鋪設水泥地坪。與 11101 期變異點編號 H0811101083 同案，本所業以 111 年 2 月 22 日桃市德農字第 1110006053 號函報府處理。		
現地照片			

## 變異類型—其他

第 11102 期全國區域變異（編號 V0111102023）查證回報成果




變異點資訊			
變遷期別	11102 期	監測類型	全國區域
變異點編號	V0111102023	圖幅資訊	9618-4-095 豐年
參考地籍	順天段 422-1 號	變異點面積	317.33 平方公尺
中心點坐標	E:260927.00 N:2518008.00		
前期衛星影像 (SPOT7) 拍攝日期 (2021/11/08)		後期衛星影像 (SPOT7) 拍攝日期 (2021/12/28)	
			
回報資訊			
權責單位	臺東縣臺東市公所	查報日期	2022/03/01
土地使用類型	都市土地	土地使用分區	農業區
查證結果	違規	變異類型	其他
內容描述	停放廢棄車及貨櫃		
現地照片			

## 11103 期違規變異點查報紀錄

各期不同變異類型的違規查報紀錄之代表案例

## 變異類型—新增建物




第 11103 期全國區域變異（編號 R2111103107）查證回報成果

變異點資訊			
變遷期別	11103 期	監測類型	全國區域
變異點編號	R2111103107	圖幅資訊	9419-3-069 六塊寮
參考地籍	港口段 1782 號	變異點面積	280.76 平方公尺
中心點坐標	E:170219.00 N:2554995.00		
前期衛星影像 (SPOT6) 拍攝日期 (2021/12/10) 		後期衛星影像 (SPOT7) 拍攝日期 (2022/02/06) 	
回報資訊			
權責單位	臺南市安定區公所	查報日期	2022/04/26
土地使用類型	非都市土地	土地使用分區	一般農業區
查證結果	違規	變異類型	新增建物
內容描述	搭建大型鴿舍		
現地照片			





## 變異類型—新增水域

第 11103 期全國區域變異（編號 N1511103024）查證回報成果

變異點資訊			
變遷期別	11103 期	監測類型	全國區域
變異點編號	N1511103024	圖幅資訊	9520-4-001 大崙
參考地籍	大西段 1096 號	變異點面積	603.17 平方公尺
中心點坐標	E:200572.00 N:2654084.00		
前期衛星影像 (SPOT7) 拍攝日期 (2022/01/09)		後期衛星影像 (SPOT7) 拍攝日期 (2022/02/13)	
			
回報資訊			
權責單位	彰化縣大村鄉公所	查報日期	2022/03/24
土地使用類型	非都市土地	土地使用分區	特定農業區
查證結果	違規	變異類型	新增水域(漁塭或水塘)
內容描述	挖水池		
現地照片			




## 變異類型—移除水域

第 11103 期全國區域變異（編號 S1311103027）查證回報成果

變異點資訊			
變遷期別	11103 期	監測類型	全國區域
變異點編號	S1311103027	圖幅資訊	9418-2-001 典寶
參考地籍	嘉展段 432、433、434 號	變異點面積	3298.27 平方公尺
中心點坐標	E:173246.00 N:2514623.00		
前期衛星影像 (SPOT7) 拍攝日期 (2022/01/09)		後期衛星影像 (SPOT6) 拍攝日期 (2022/02/12)	
			
回報資訊			
權責單位	高雄市梓官區公所	查報日期	2022/04/20
土地使用類型	非都市土地	土地使用分區	特定農業區
查證結果	違規	變異類型	移除水域(魚塭或水塘)
內容描述	該地 2 處魚塭被填平		
現地照片			




## 變異類型—整地

第 11103 期全國區域變異（編號 M1111103047）查證回報成果

變異點資訊			
變遷期別	11103 期	監測類型	全國區域
變異點編號	M1111103047	圖幅資訊	9520-1-084 坪林
參考地籍	坪林段 26 號	變異點面積	4363.2 平方公尺
中心點坐標	E:234486.00 N:2630812.00		
前期衛星影像 (SPOT6) 拍攝日期 (2021/11/07)		後期衛星影像 (SPOT6) 拍攝日期 (2022/02/10)	
			
回報資訊			
權責單位	南投縣水里鄉公所	查報日期	2022/04/25
土地使用類型	非都市土地	土地使用分區	森林區
查證結果	違規	變異類型	整地
內容描述	大面積整地,及施作路邊護欄		
現地照片			




## 變異類型—作物變化

第 11103 期全國區域變異（編號 M1211103028）查證回報成果

變異點資訊			
變遷期別	11103 期	監測類型	全國區域
變異點編號	M1211103028	圖幅資訊	9520-2-075 草坪頭
參考地籍	桐林段 109 號	變異點面積	1013.29 平方公尺
中心點坐標	E:237201.00 N:2607682.00		
前期衛星影像 (SPOT7) 拍攝日期 (2021/12/09)		後期衛星影像 (SPOT7) 拍攝日期 (2022/02/06)	
			
回報資訊			
權責單位	南投縣信義鄉公所	查報日期	2022/04/11
土地使用類型	非都市土地	土地使用分區	森林區
查證結果	違規	變異類型	作物變化
內容描述	疑林業用地超限-農作		
現地照片			




## 變異類型—道路變化

第 11103 期全國區域變異（編號 R2011103111）查證回報成果

變異點資訊			
變遷期別	11103 期	監測類型	全國區域
變異點編號	R2011103111	圖幅資訊	9419-3-070 許中營
參考地籍	看西段 461-35 號	變異點面積	1150.3 平方公尺
中心點坐標	E:172764.00 N:2554524.00		
前期衛星影像 (SPOT7) 拍攝日期 (2021/11/01)		後期衛星影像 (SPOT7) 拍攝日期 (2022/02/06)	
			
回報資訊			
權責單位	臺南市新市區公所	查報日期	2022/04/22
土地使用類型	都市土地	土地使用分區	
查證結果	違規	變異類型	道路變化
內容描述	水泥鋪面道路		
現地照片	 <p style="text-align: center;">水泥鋪面道路 2</p>		




## 變異類型—採礦變化

第 11103 期全國區域變異（編號 T1111103223）查證回報成果

變異點資訊			
變遷期別	11103 期	監測類型	全國區域
變異點編號	T1111103223	圖幅資訊	9518-4-092 仕絨
參考地籍	埔田段 61 號	變異點面積	2879.82 平方公尺
中心點坐標	E:203716.00 N:2519416.00		
前期衛星影像 (SPOT7) 拍攝日期 (2021/11/08)		後期衛星影像 (SPOT6) 拍攝日期 (2022/02/12)	
			
回報資訊			
權責單位	屏東縣高樹鄉公所	查報日期	2022/03/31
土地使用類型	非都市土地	土地使用分區	一般農業區
查證結果	違規	變異類型	採礦變化
內容描述	堆置土石		
現地照片			



## 變異類型—自然植被改變

第 11103 期全國區域變異（編號 R0211103257）查證回報成果

變異點資訊			
變遷期別	11103 期	監測類型	全國區域
變異點編號	R0211103257	圖幅資訊	9419-1-071 鹽水
參考地籍	南門段 601 號	變異點面積	998 平方公尺
中心點坐標	E:174298.00 N:2579169.00		
前期衛星影像 (SPOT7) 拍攝日期 (2021/10/25)		後期衛星影像 (SPOT7) 拍攝日期 (2022/02/04)	
			
回報資訊			
權責單位	臺南市鹽水區公所	查報日期	2022/04/19
土地使用類型	都市土地	土地使用分區	
查證結果	違規	變異類型	自然植被改變
內容描述	111 年 4 月 14 日現勘確認為自然植被改變，且此棟建築物無領有使照		
現地照片			

## 變異類型—傾倒廢棄物、土




第 11103 期全國區域變異（編號 H0611103066）查證回報成果

變異點資訊			
變遷期別	11103 期	監測類型	全國區域
變異點編號	H0611103066	圖幅資訊	9623-3-089 三塊厝
參考地籍	埔心段埔心小段 1273 號	變異點面積	10735.08 平方公尺
中心點坐標	E:271680.00 N:2770524.00		
前期衛星影像 (SPOT6) 拍攝日期 (2021/12/03)		後期衛星影像 (SPOT6) 拍攝日期 (2022/01/31)	
			
回報資訊			
權責單位	桃園市大園區公所	查報日期	2022/03/28
土地使用類型	非都市土地	土地使用分區	特定農業區
查證結果	違規	變異類型	傾倒廢棄物、土
內容描述	堆置土石方及放置貨櫃屋		
現地照片			



## 變異類型—其他

第 11103 期全國區域變異（編號 F1511103005）查證回報成果



變異點資訊			
變遷期別	11103 期	監測類型	全國區域
變異點編號	F1511103005	圖幅資訊	9622-1-026 橫溪
參考地籍	溪南段 525 號	變異點面積	969.6 平方公尺
中心點坐標	E:289361.00 N:2758576.00		
前期衛星影像 (SPOT6) 拍攝日期 (2021/11/07)		後期衛星影像 (SPOT6) 拍攝日期 (2022/01/31)	
			
回報資訊			
權責單位	新北市三峽區公所	查報日期	2022/04/01
土地使用類型	非都市土地	土地使用分區	一般農業區
查證結果	違規	變異類型	其他
內容描述	現場有貨櫃屋、水管及雜物		
現地照片			

## 11104 期違規變異點查報紀錄

各期不同變異類型的違規查報紀錄之代表案例




## 變異類型—新增建物

第 11104 期全國區域變異（編號 J1011104043）查證回報成果

變異點資訊			
變遷期別	11104 期	監測類型	全國區域
變異點編號	J1011104043	圖幅資訊	9622-4-094 石壁潭
參考地籍	新鳳段 724-4 號	變異點面積	288.15 平方公尺
中心點坐標	E:258279.00 N:2739334.00		
前期衛星影像 (SPOT6) 拍攝日期 (2022/01/03)		後期衛星影像 (SPOT6) 拍攝日期 (2022/03/15)	
			
回報資訊			
權責單位	新竹縣芎林鄉公所	查報日期	2022/05/03
土地使用類型	非都市土地	土地使用分區	特定農業區
查證結果	違規	變異類型	新增建物
內容描述	傾倒建築廢棄物 搭建鐵皮屋		
現地照片			




## 變異類型—移除建物

第 11104 期全國區域變異（編號 N1311104093）查證回報成果

變異點資訊			
變遷期別	11104 期	監測類型	全國區域
變異點編號	N1311104093	圖幅資訊	9521-3-082 花壇
參考地籍	北白沙坑段 1135 號	變異點面積	5492.68 平方公尺
中心點坐標	E:202367.00 N:2660318.00		
前期衛星影像 (SPOT7) 拍攝日期 (2022/02/13)		後期衛星影像 (SPOT6) 拍攝日期 (2022/03/15)	
			
回報資訊			
權責單位	彰化縣花壇鄉公所	查報日期	2022/05/05
土地使用類型	非都市土地	土地使用分區	特定農業區
查證結果	違規	變異類型	移除建物
內容描述	建物移除，尚未回復農牧用地使用		
現地照片			




## 變異類型—新增水域

第 11104 期全國區域變異（編號 J0211104037）查證回報成果

變異點資訊			
變遷期別	11104 期	監測類型	全國區域
變異點編號	J0211104037	圖幅資訊	9622-4-082 頭重埔
參考地籍	明星段 868 號	變異點面積	495.12 平方公尺
中心點坐標	E:253914.00 N:2741740.00		
前期衛星影像 (SPOT7) 拍攝日期 (2021/12/28)		後期衛星影像 (SPOT6) 拍攝日期 (2022/03/15)	
			
回報資訊			
權責單位	新竹縣竹東鎮公所	查報日期	2022/04/21
土地使用類型	非都市土地	土地使用分區	特定農業區
查證結果	違規	變異類型	新增水域(漁塭或水塘)
內容描述	現況有設置水池垂釣、搭設鐵皮屋疑似違規使用情形。		
現地照片			




## 變異類型—移除水域

第 11104 期全國區域變異（編號 P1311104047）查證回報成果

變異點資訊			
變遷期別	11104 期	監測類型	全國區域
變異點編號	P1311104047	圖幅資訊	9420-4-089 北部
參考地籍	中山段 1133 號	變異點面積	8832.55 平方公尺
中心點坐標	E:170128.00 N:2632667.00		
前期衛星影像 (SPOT6) 拍攝日期 (2021/10/29)		後期衛星影像 (SPOT7) 拍攝日期 (2022/02/25)	
			
回報資訊			
權責單位	雲林縣麥寮鄉公所	查報日期	2022/05/13
土地使用類型	非都市土地	土地使用分區	一般農業區
查證結果	違規	變異類型	移除水域(漁塭或水塘)
內容描述	填土		
現地照片			

## 變異類型—整地

第 11104 期全國區域變異（編號 T1111104137）查證回報成果

變異點資訊			
變遷期別	11104 期	監測類型	全國區域
變異點編號	T1111104137	圖幅資訊	9518-4-063 東振新堤防
參考地籍	東振新段 1361 號	變異點面積	2254.71 平方公尺
中心點坐標	E:206062.00 N:2525796.00		
前期衛星影像 (SPOT6) 拍攝日期 (2022/02/12)		後期衛星影像 (SPOT6) 拍攝日期 (2022/03/05)	
			
回報資訊			
權責單位	屏東縣高樹鄉公所	查報日期	2022/05/02
土地使用類型	非都市土地	土地使用分區	一般農業區
查證結果	違規	變異類型	整地
內容描述	現場已回填土石未整平		
現地照片			

## 變異類型—作物變化




第 11104 期全國區域變異（編號 T1211104120）查證回報成果

變異點資訊			
變遷期別	11104 期	監測類型	全國區域
變異點編號	T1211104120	圖幅資訊	9518-3-065 赤山村
參考地籍	赤新段 445 號	變異點面積	514.72 平方公尺
中心點坐標	E:209423.00 N:2498395.00		
前期衛星影像 (SPOT6) 拍攝日期 (2022/02/12)		後期衛星影像 (SPOT6) 拍攝日期 (2022/03/05)	
			
回報資訊			
權責單位	屏東縣萬巒鄉公所	查報日期	2022/05/12
土地使用類型	非都市土地	土地使用分區	一般農業區
查證結果	違規	變異類型	作物變化
內容描述	地號 445 種植鳳梨 地號 446 空地 置放廢建材		
現地照片	 <p>地號 446 空地 置放廢建材</p>		






## 變異類型—採礦變化

第 11104 期全國區域變異（編號 T1111104145）查證回報成果

變異點資訊			
變遷期別	11104 期	監測類型	全國區域
變異點編號	T1111104145	圖幅資訊	9518-4-082 高樹大橋
參考地籍	新田子段 667 號	變異點面積	11447.71 平方公尺
中心點坐標	E:203557.00 N:2520634.00		
前期衛星影像 (SPOT6) 拍攝日期 (2022/02/12)		後期衛星影像 (SPOT6) 拍攝日期 (2022/03/05)	
			
回報資訊			
權責單位	屏東縣高樹鄉公所	查報日期	2022/05/02
土地使用類型	非都市土地	土地使用分區	河川區
查證結果	違規	變異類型	採礦變化
內容描述	堆置土石		
現地照片			




## 變異類型—自然植被改變

第 11104 期全國區域變異（編號 D0211104009）查證回報成果

變異點資訊			
變遷期別	11104 期	監測類型	全國區域
變異點編號	D0211104009	圖幅資訊	9418-4-028 灣裡
參考地籍	興農段 762 號	變異點面積	2220.03 平方公尺
中心點坐標	E:166175.00 N:2536543.00		
前期衛星影像 (SPOT6) 拍攝日期 (2021/12/10)		後期衛星影像 (SPOT6) 拍攝日期 (2022/03/05)	
			
回報資訊			
權責單位	臺南市南區公所	查報日期	2022/04/22
土地使用類型	都市土地	土地使用分區	
查證結果	違規	變異類型	自然植被改變
內容描述	未種植作物,762-1 地號鋪設柏油。		
現地照片			




## 變異類型—傾倒廢棄物、土

第 11104 期全國區域變異（編號 P1911104028）查證回報成果

變異點資訊			
變遷期別	11104 期	監測類型	全國區域
變異點編號	P1911104028	圖幅資訊	9420-3-077 成龍
參考地籍	蚵寮段 446-9 號	變異點面積	2661.3 平方公尺
中心點坐標	E:163976.00 N:2607247.00		
前期衛星影像 (SPOT7) 拍攝日期 (2021/10/25)		後期衛星影像 (SPOT7) 拍攝日期 (2022/02/25)	
			
回報資訊			
權責單位	雲林縣口湖鄉公所	查報日期	2022/05/18
土地使用類型	非都市土地	土地使用分區	一般農業區
查證結果	違規	變異類型	傾倒廢棄物、土
內容描述	堆置棄土		
現地照片			
	現地照片 2		

## 變異類型—其他

第 11104 期全國區域變異（編號 S1611104072）查證回報成果

變異點資訊			
變遷期別	11104 期	監測類型	全國區域
變異點編號	S1611104072	圖幅資訊	9418-1-052 下坑
參考地籍	社東段 418 號	變異點面積	2950.51 平方公尺
中心點坐標	E:176111.00 N:2528762.00		
前期衛星影像 (SPOT6) 拍攝日期 (2021/12/10)		後期衛星影像 (SPOT6) 拍攝日期 (2022/03/05)	
			
回報資訊			
權責單位	高雄市路竹區公所	查報日期	2022/05/13
土地使用類型	非都市土地	土地使用分區	特定農業區
查證結果	違規	變異類型	其他
內容描述	有鐵皮建物,鋪設砂石地面,放置貨櫃,停放車輛,鐵皮圍牆		
現地照片			

## 11105 期違規變異點查報紀錄

各期不同變異類型的違規查報紀錄之代表案例




## 變異類型—新增建物

第 11105 期全國區域變異（編號 V0111105002）查證回報成果

變異點資訊			
變遷期別	11105 期	監測類型	全國區域
變異點編號	V0111105002	圖幅資訊	9618-3-004 豐源
參考地籍	路頂段 139 號	變異點面積	329.56 平方公尺
中心點坐標	E:258949.00 N:2515505.00		
前期衛星影像 (SPOT6) 拍攝日期 (2022/02/10)		後期衛星影像 (SPOT7) 拍攝日期 (2022/04/11)	
			
回報資訊			
權責單位	臺東縣臺東市公所	查報日期	2022/06/07
土地使用類型	非都市土地	土地使用分區	特定農業區
查證結果	違規	變異類型	新增建物
內容描述	新增建物		
現地照片	 <p style="text-align: center;">新增建物</p>		




## 變異類型—移除建物

第 11105 期全國區域變異（編號 Q1411105055）查證回報成果

變異點資訊			
變遷期別	11105 期	監測類型	全國區域
變異點編號	Q1411105055	圖幅資訊	9419-1-028 檳榔樹角
參考地籍	和溪段 545-2 號	變異點面積	699.78 平方公尺
中心點坐標	E:193675.00 N:2592418.00		
前期衛星影像 (SPOT7) 拍攝日期 (2021/11/01)		後期衛星影像 (SPOT6) 拍攝日期 (2022/04/05)	
			
回報資訊			
權責單位	嘉義縣中埔鄉公所	查報日期	2022/05/30
土地使用類型	非都市土地	土地使用分區	特定農業區
查證結果	違規	變異類型	移除建物
內容描述	移除磚造建物現場遺留土石且地面新鋪瀝青		
現地照片	 <p style="text-align: center;">土地現況 1</p>		

## 變異類型—新增水域




第 11105 期全國區域變異（編號 K0211105004）查證回報成果

變異點資訊			
變遷期別	11105 期	監測類型	全國區域
變異點編號	K0211105004	圖幅資訊	9521-4-037 社苓
參考地籍	社柑段 2124 號	變異點面積	1336.56 平方公尺
中心點坐標	E:215900.00 N:2699827.00		
前期衛星影像 (SPOT6) 拍攝日期 (2022/03/15)		後期衛星影像 (SPOT7) 拍攝日期 (2022/04/04)	
			
回報資訊			
權責單位	苗栗縣苑裡鎮公所	查報日期	2022/06/14
土地使用類型	非都市土地	土地使用分區	特定農業區
查證結果	違規	變異類型	新增水域(魚塭或水塘)
內容描述	新增水域(魚塭或水塘)		
現地照片			



## 變異類型—移除水域

第 11105 期全國區域變異（編號 Q0211105021）查證回報成果

變異點資訊			
變遷期別	11105 期	監測類型	全國區域
變異點編號	Q0211105021	圖幅資訊	9419-4-030 鴨母寮
參考地籍	鴨母寮段東安小段 32 號	變異點面積	1225.36 平方公尺
中心點坐標	E:172609.00 N:2593677.00		
前期衛星影像 (SPOT6) 拍攝日期 (2021/11/17)		後期衛星影像 (SPOT7) 拍攝日期 (2022/04/04)	
			
回報資訊			
權責單位	嘉義縣朴子市公所	查報日期	2022/06/17
土地使用類型	非都市土地	土地使用分區	特定農業區
查證結果	違規	變異類型	移除水域(漁塭或水塘)
內容描述	位置同 11101 及 11005 期變異點，原水池區域有傾倒砂石情形及一座水泥建物。		
現地照片			



## 變異類型—整地

第 11105 期全國區域變異（編號 T0911105042）查證回報成果

變異點資訊			
變遷期別	11105 期	監測類型	全國區域
變異點編號	T0911105042	圖幅資訊	9418-1-080 中和村
參考地籍	瀾力肚段 709-2 號	變異點面積	962.19 平方公尺
中心點坐標	E:196982.00 N:2524205.00		
前期衛星影像 (SPOT6) 拍攝日期 (2022/02/12)		後期衛星影像 (SPOT7) 拍攝日期 (2022/04/04)	
			
回報資訊			
權責單位	屏東縣里港鄉公所	查報日期	2022/06/06
土地使用類型	非都市土地	土地使用分區	一般農業區
查證結果	違規	變異類型	整地
內容描述	該現地鋪設大面積水泥地		
現地照片			




## 變異類型—作物變化

第 11105 期全國區域變異（編號 M1211105033）查證回報成果

變異點資訊			
變遷期別	11105 期	監測類型	全國區域
變異點編號	M1211105033	圖幅資訊	9520-2-034 風櫃斗
參考地籍	風斗段 163 號	變異點面積	2220.74 平方公尺
中心點坐標	E:233567.00 N:2618048.00		
前期衛星影像 (SPOT7) 拍攝日期 (2021/12/09)		後期衛星影像 (SPOT7) 拍攝日期 (2022/04/06)	
			
回報資訊			
權責單位	南投縣信義鄉公所	查報日期	2022/06/08
土地使用類型	非都市土地	土地使用分區	森林區
查證結果	違規	變異類型	作物變化
內容描述	疑農作種薑		
現地照片	 <p>風斗段-地籍 MFE0540, 地號 163                      97 座落 X:234300.508, Y:2617946.836                      WGS84 座標點: 4123.6642306, 26179.8467007</p>		




## 變異類型—道路變化

第 11105 期全國區域變異（編號 H1211105011）查證回報成果

變異點資訊			
變遷期別	11105 期	監測類型	全國區域
變異點編號	H1211105011	圖幅資訊	9622-4-016 犁頭洲
參考地籍	中觀段 552-5 號	變異點面積	1485.14 平方公尺
中心點坐標	E:263268.00 N:2762807.00		
前期衛星影像 (SPOT7) 拍攝日期 (2021/12/28)		後期衛星影像 (SPOT7) 拍攝日期 (2022/04/06)	
			
回報資訊			
權責單位	桃園市觀音區公所	查報日期	2022/05/19
土地使用類型	非都市土地	土地使用分區	特定農業區
查證結果	違規	變異類型	道路變化
內容描述	現場鋪設柏油等使用。		
現地照片			

## 變異類型—採礦變化

第 11105 期全國區域變異（編號 T1111105151）查證回報成果

變異點資訊			
變遷期別	11105 期	監測類型	全國區域
變異點編號	T1111105151	圖幅資訊	9518-4-073 田子
參考地籍	公平段 689 號	變異點面積	14252.07 平方公尺
中心點坐標	E:204870.00 N:2523854.00		
前期衛星影像 (SPOT6) 拍攝日期 (2022/02/12)		後期衛星影像 (SPOT7) 拍攝日期 (2022/04/04)	
			
回報資訊			
權責單位	屏東縣高樹鄉公所	查報日期	2022/05/25
土地使用類型	非都市土地	土地使用分區	一般農業區
查證結果	違規	變異類型	採礦變化
內容描述	堆置土堆		
現地照片			




## 變異類型—自然植被改變

第 11105 期全國區域變異（編號 R0411105217）查證回報成果

變異點資訊			
變遷期別	11105 期	監測類型	全國區域
變異點編號	R0411105217	圖幅資訊	9419-1-092 麻豆寮
參考地籍	八老爺段八老爺小段 383-18 號	變異點面積	921.23 平方公尺
中心點坐標	E:177600.00 N:2573774.00		
前期衛星影像 (SPOT6) 拍攝日期 (2021/12/10)		後期衛星影像 (SPOT6) 拍攝日期 (2022/04/12)	
			
回報資訊			
權責單位	臺南市柳營區公所	查報日期	2022/05/31
土地使用類型	非都市土地	土地使用分區	特定農業區
查證結果	違規	變異類型	自然植被改變
內容描述	為水泥地堆放牛飼料		
現地照片			

## 變異類型—傾倒廢棄物、土

第 11105 期全國區域變異（編號 R2811105106）查證回報成果

變異點資訊			
變遷期別	11105 期	監測類型	全國區域
變異點編號	R2811105106	圖幅資訊	9418-1-013 關廟
參考地籍	歸仁北段 1412 號	變異點面積	4633.89 平方公尺
中心點坐標	E:178283.00 N:2540519.00		
前期衛星影像 (SPOT7) 拍攝日期 (2022/02/06)		後期衛星影像 (SPOT6) 拍攝日期 (2022/04/05)	
			
回報資訊			
權責單位	臺南市歸仁區公所	查報日期	2022/05/26
土地使用類型	非都市土地	土地使用分區	一般農業區
查證結果	違規	變異類型	傾倒廢棄物、土
內容描述	農地上堆置建築廢棄土石方		
現地照片	 <p>農地上堆置建築廢棄土石方</p>		

## 變異類型—其他

### 第 11105 期全國區域變異（編號 G0111105049）查證回報成果

變異點資訊			
變遷期別	11105 期	監測類型	全國區域
變異點編號	G0111105049	圖幅資訊	9722-4-100 宜蘭市
參考地籍	北津段 458 號	變異點面積	232.33 平方公尺
中心點坐標	E:324073.00 N:2740787.00		
前期衛星影像 (SPOT6) 拍攝日期 (2022/02/26)		後期衛星影像 (SPOT7) 拍攝日期 (2022/04/06)	
			
回報資訊			
權責單位	宜蘭縣宜蘭市公所	查報日期	2022/05/20
土地使用類型	非都市土地	土地使用分區	特定農業區
查證結果	違規	變異類型	其他
內容描述	堆置貨櫃、鋪設水泥地面		
現地照片			






## 11106 期違規變異點查報紀錄

各期不同變異類型的違規查報紀錄之代表案例




## 變異類型—新增建物

第 11106 期全國區域變異（編號 S1511106113）查證回報成果

變異點資訊			
變遷期別	11106 期	監測類型	全國區域
變異點編號	S1511106113	圖幅資訊	9418-1-063 前峰子農場
參考地籍	九闖段 1127 號	變異點面積	384.32 平方公尺
中心點坐標	E:180009.00 N:2527646.00		
前期衛星影像 (SPOT7) 拍攝日期 (2022/01/09)		後期衛星影像 (SPOT7) 拍攝日期 (2022/04/25)	
			
回報資訊			
權責單位	高雄市阿蓮區公所	查報日期	2022/06/29
土地使用類型	非都市土地	土地使用分區	特定農業區
查證結果	違規	變異類型	新增建物
內容描述	鋪設水泥地及設置建物		
現地照片			
	九闖段 1127 地號現況照片 2		




## 變異類型—新增水域

第 11106 期全國區域變異（編號 J0211106025）查證回報成果

變異點資訊			
變遷期別	11106 期	監測類型	全國區域
變異點編號	J0211106025	圖幅資訊	9622-4-082 頭重埔
參考地籍	明星段 868 號	變異點面積	411.15 平方公尺
中心點坐標	E:253890.00 N:2741743.00		
前期衛星影像 (SPOT6) 拍攝日期 (2022/03/15)		後期衛星影像 (SPOT7) 拍攝日期 (2022/05/07)	
			
回報資訊			
權責單位	新竹縣竹東鎮公所	查報日期	2022/06/21
土地使用類型	非都市土地	土地使用分區	特定農業區
查證結果	違規	變異類型	新增水域(漁塭或水塘)
內容描述	設有水塘、鐵皮屋		
現地照片			

## 變異類型—移除水域

第 11106 期全國區域變異（編號 P1311106026）查證回報成果

變異點資訊			
變遷期別	11106 期	監測類型	全國區域
變異點編號	P1311106026	圖幅資訊	9420-4-090 後安寮
參考地籍	豐安段 642 號	變異點面積	16398.44 平方公尺
中心點坐標	E:171144.00 N:2630884.00		
前期衛星影像 (SPOT7) 拍攝日期 (2022/01/04)		後期衛星影像 (SPOT7) 拍攝日期 (2022/04/18)	
			
回報資訊			
權責單位	雲林縣麥寮鄉公所	查報日期	2022/06/23
土地使用類型	非都市土地	土地使用分區	一般農業區
查證結果	違規	變異類型	移除水域(漁塭或水塘)
內容描述	填土		
現地照片			



## 變異類型—整地

第 11106 期全國區域變異（編號 S0311106052）查證回報成果

變異點資訊			
變遷期別	11106 期	監測類型	全國區域
變異點編號	S0311106052	圖幅資訊	9418-2-015 觀音湖
參考地籍	烏林段 66 號	變異點面積	1882.19 平方公尺
中心點坐標	E:185178.00 N:2511915.00		
前期衛星影像 (SPOT7) 拍攝日期 (2022/02/06)		後期衛星影像 (SPOT7) 拍攝日期 (2022/04/25)	
			
回報資訊			
權責單位	高雄市仁武區公所	查報日期	2022/06/24
土地使用類型	非都市土地	土地使用分區	一般農業區
查證結果	違規	變異類型	整地
內容描述	整地		
現地照片			
	整地		

## 變異類型—道路變化

第 11106 期全國區域變異（編號 H1111106015）查證回報成果

變異點資訊			
變遷期別	11106 期	監測類型	全國區域
變異點編號	H1111106015	圖幅資訊	9622-4-014 新屋
參考地籍	中興段 1393 號	變異點面積	1698.09 平方公尺
中心點坐標	E:259094.00 N:2762837.00		
前期衛星影像 (SPOT6) 拍攝日期 (2022/01/31)		後期衛星影像 (SPOT6) 拍攝日期 (2022/04/26)	
			
回報資訊			
權責單位	桃園市新屋區公所	查報日期	2022/06/29
土地使用類型	都市土地	土地使用分區	
查證結果	違規	變異類型	道路變化
內容描述	私設道路水溝		
現地照片	 <p style="text-align: center;">私設道路</p>		




## 變異類型—自然植被改變

第 11106 期全國區域變異（編號 G1211106027）查證回報成果

變異點資訊			
變遷期別	11106 期	監測類型	全國區域
變異點編號	G1211106027	圖幅資訊	9721-1-012 南澳(二)
參考地籍	南澳二段 436 號	變異點面積	948.57 平方公尺
中心點坐標	E:329684.00 N:2707065.00		
前期衛星影像 (SPOT7) 拍攝日期 (2022/04/06)		後期衛星影像 (SPOT7) 拍攝日期 (2022/04/18)	
			
回報資訊			
權責單位	宜蘭縣南澳鄉公所	查報日期	2022/06/28
土地使用類型	都市土地	土地使用分區	
查證結果	違規	變異類型	自然植被改變
內容描述	整地、鋪水泥並架黑網及鐵網，放置鐵欄。		
現地照片	 <p>架黑網及鐵網。</p>		

## 變異類型—傾倒廢棄物、土



第 11106 期全國區域變異（編號 S1911106009）查證回報成果

變異點資訊			
變遷期別	11106 期	監測類型	全國區域
變異點編號	S1911106009	圖幅資訊	9418-4-049 海埔
參考地籍	海山段 609 號	變異點面積	1366.95 平方公尺
中心點坐標	E:169655.00 N:2532729.00		
前期衛星影像 (SPOT6) 拍攝日期 (2022/03/05)		後期衛星影像 (SPOT7) 拍攝日期 (2022/04/25)	
			
回報資訊			
權責單位	高雄市湖內區公所	查報日期	2022/06/28
土地使用類型	非都市土地	土地使用分區	一般農業區
查證結果	違規	變異類型	傾倒廢棄物、土
內容描述	堆置大量廢棄物		
現地照片			



## 變異類型—其他

第 11106 期全國區域變異（編號 H0311106008）查證回報成果




變異點資訊			
變遷期別	11106 期	監測類型	全國區域
變異點編號	H0311106008	圖幅資訊	9622-4-007 大崙
參考地籍	山上段 1914 號	變異點面積	1547.83 平方公尺
中心點坐標	E:266134.00 N:2765692.00		
前期衛星影像 (SPOT6) 拍攝日期 (2022/01/31)		後期衛星影像 (SPOT6) 拍攝日期 (2022/04/26)	
			
回報資訊			
權責單位	桃園市中壢區公所	查報日期	2022/06/23
土地使用類型	非都市土地	土地使用分區	特定農業區
查證結果	違規	變異類型	其他
內容描述	土地現況鋪設水泥、貨櫃，堆置鐵架等使用		
現地照片			

## 11107 期違規變異點查報紀錄

各期不同變異類型的違規查報紀錄之代表案例




## 變異類型—新增建物

第 11107 期全國區域變異（編號 L2011107035）查證回報成果

變異點資訊			
變遷期別	11107 期	監測類型	全國區域
變異點編號	L2011107035	圖幅資訊	9521-3-069 北溝
參考地籍	光正段 1114 號	變異點面積	3594.24 平方公尺
中心點坐標	E:220675.00 N:2665280.00		
前期衛星影像 (SPOT6) 拍攝日期 (2022/04/05)		後期衛星影像 (SPOT6) 拍攝日期 (2022/06/22)	
			
回報資訊			
權責單位	臺中市大里區公所	查報日期	2022/08/08
土地使用類型	非都市土地	土地使用分區	特定農業區
查證結果	違規	變異類型	新增建物
內容描述	現況水泥鋪面、鐵門及堆置雜物等。		
現地照片			



## 變異類型—移除建物

第 11107 期全國區域變異（編號 P0211107081）查證回報成果

變異點資訊			
變遷期別	11107 期	監測類型	全國區域
變異點編號	P0211107081	圖幅資訊	9420-2-039 林子
參考地籍	五間厝段 619 號	變異點面積	1944.38 平方公尺
中心點坐標	E:194310.00 N:2618507.00		
前期衛星影像 (SPOT7) 拍攝日期 (2022/02/25)		後期衛星影像 (SPOT6) 拍攝日期 (2022/06/03)	
			
回報資訊			
權責單位	雲林縣斗南鎮公所	查報日期	2022/09/20
土地使用類型	非都市土地	土地使用分區	特定農業區
查證結果	違規	變異類型	移除建物
內容描述	現場建築物 1 棟(地上農舍所有權人:沈○益)合法證號?		
現地照片			

## 變異類型—新增水域

第 11107 期全國區域變異（編號 Q1411107118）查證回報成果

變異點資訊			
變遷期別	11107 期	監測類型	全國區域
變異點編號	Q1411107118	圖幅資訊	9519-4-021 中浦
參考地籍	隆恩段 1400 號	變異點面積	1613.47 平方公尺
中心點坐標	E:199931.00 N:2592573.00		
前期衛星影像 (SPOT7) 拍攝日期 (2022/01/09)		後期衛星影像 (SPOT6) 拍攝日期 (2022/06/22)	
			
回報資訊			
權責單位	嘉義縣中埔鄉公所	查報日期	2022/08/19
土地使用類型	非都市土地	土地使用分區	特定農業區
查證結果	違規	變異類型	新增水域(漁塭或水塘)
內容描述	挖設水塘		
現地照片			


## 變異類型—移除水域

第 11107 期全國區域變異（編號 P1311107047）查證回報成果

變異點資訊			
變遷期別	11107 期	監測類型	全國區域
變異點編號	P1311107047	圖幅資訊	9420-4-089 北部
參考地籍	中山段 1114 號	變異點面積	5784.2 平方公尺
中心點坐標	E:170248.00 N:2632773.00		
前期衛星影像 (SPOT7) 拍攝日期 (2022/02/25)		後期衛星影像 (SPOT6) 拍攝日期 (2022/06/03)	
			
回報資訊			
權責單位	雲林縣麥寮鄉公所	查報日期	2022/09/26
土地使用類型	非都市土地	土地使用分區	一般農業區
查證結果	違規	變異類型	移除水域(漁塭或水塘)
內容描述	填土		
現地照片			




## 變異類型—整地

第 11107 期全國區域變異（編號 H1011107053）查證回報成果

變異點資訊			
變遷期別	11107 期	監測類型	全國區域
變異點編號	H1011107053	圖幅資訊	9622-4-050 九座寮
參考地籍	東金段 1132 號	變異點面積	5358.98 平方公尺
中心點坐標	E:274360.00 N:2754722.00		
前期衛星影像 (SPOT7) 拍攝日期 (2022/04/06)		後期衛星影像 (SPOT7) 拍攝日期 (2022/06/23)	
			
回報資訊			
權責單位	桃園市平鎮區公所	查報日期	2022/08/23
土地使用類型	非都市土地	土地使用分區	一般農業區
查證結果	違規	變異類型	整地
內容描述	現況部分堆置土方		
現地照片			

## 變異類型—作物變化




第 11107 期全國區域變異（編號 T0111107022）查證回報成果

變異點資訊			
變遷期別	11107 期	監測類型	全國區域
變異點編號	T0111107022	圖幅資訊	9418-2-030 屏東市北部
參考地籍	廣興段 981 號	變異點面積	582.4 平方公尺
中心點坐標	E:196213.00 N:2510269.00		
前期衛星影像 (SPOT7) 拍攝日期 (2022/04/04)		後期衛星影像 (SPOT6) 拍攝日期 (2022/06/22)	
			
回報資訊			
權責單位	屏東縣屏東市公所	查報日期	2022/08/15
土地使用類型	非都市土地	土地使用分區	一般農業區
查證結果	違規	變異類型	作物變化
內容描述	經勘查 廣興段 981 地號蓋有鐵皮建物 部分地面新鋪設水泥		
現地照片			






## 變異類型—道路變化

第 11107 期全國區域變異（編號 T0711107099）查證回報成果

變異點資訊			
變遷期別	11107 期	監測類型	全國區域
變異點編號	T0711107099	圖幅資訊	9518-3-042 豐田村
參考地籍	麟仁段 1074-10 號	變異點面積	421.02 平方公尺
中心點坐標	E:201270.00 N:2505206.00		
前期衛星影像 (SPOT7) 拍攝日期 (2022/04/04)		後期衛星影像 (SPOT6) 拍攝日期 (2022/06/22)	
			
回報資訊			
權責單位	屏東縣麟洛鄉公所	查報日期	2022/08/16
土地使用類型	都市土地	土地使用分區	農業區
查證結果	違規	變異類型	道路變化
內容描述	疑似新建農路		
現地照片			




## 變異類型—採礦變化

第 11107 期全國區域變異（編號 K1611107022）查證回報成果

變異點資訊			
變遷期別	11107 期	監測類型	全國區域
變異點編號	K1611107022	圖幅資訊	9521-1-073 卓蘭
參考地籍	水廠段 793 號	變異點面積	14825.78 平方公尺
中心點坐標	E:232098.00 N:2688510.00		
前期衛星影像 (SPOT6) 拍攝日期 (2022/03/15)		後期衛星影像 (SPOT6) 拍攝日期 (2022/06/22)	
			
回報資訊			
權責單位	苗栗縣卓蘭鎮公所	查報日期	2022/08/04
土地使用類型	非都市土地	土地使用分區	特定農業區
查證結果	違規	變異類型	採礦變化
內容描述	現場堆置砂石，前經本所 111 年 6 月 14 日卓鎮農字第 1110007024 號函查報農地違規至苗栗縣政府在案。		
現地照片			




## 變異類型—自然植被改變

第 11107 期全國區域變異（編號 P1311107057）查證回報成果

變異點資訊			
變遷期別	11107 期	監測類型	全國區域
變異點編號	P1311107057	圖幅資訊	9420-4-090 後安寮
參考地籍	後安段 262 號	變異點面積	848.74 平方公尺
中心點坐標	E:171842.00 N:2630964.00		
前期衛星影像 (SPOT7) 拍攝日期 (2022/02/25)		後期衛星影像 (SPOT7) 拍攝日期 (2022/06/02)	
			
回報資訊			
權責單位	雲林縣麥寮鄉公所	查報日期	2022/09/26
土地使用類型	非都市土地	土地使用分區	一般農業區
查證結果	違規	變異類型	自然植被改變
內容描述	填土		
現地照片			




## 變異類型—傾倒廢棄物、土

第 11107 期全國區域變異（編號 P0311107070）查證回報成果

變異點資訊			
變遷期別	11107 期	監測類型	全國區域
變異點編號	P0311107070	圖幅資訊	9420-2-016 東屯
參考地籍	北溪厝段 2706 號	變異點面積	4507.08 平方公尺
中心點坐標	E:188103.00 N:2623986.00		
前期衛星影像 (SPOT7) 拍攝日期 (2022/02/25)		後期衛星影像 (SPOT6) 拍攝日期 (2022/06/03)	
			
回報資訊			
權責單位	雲林縣虎尾鎮公所	查報日期	2022/08/03
土地使用類型	非都市土地	土地使用分區	特定農業區
查證結果	違規	變異類型	傾倒廢棄物、土
內容描述	該變異點為整地填土，有部份磚石廢棄物置堆情形，經查無核准農業用地作農業設施容許使用同意書在案。		
現地照片	 <p>整地填土，有部份磚石廢棄物置堆情形</p>		

## 變異類型—其他

第 11107 期全國區域變異（編號 G0711107104）查證回報成果




變異點資訊			
變遷期別	11107 期	監測類型	全國區域
變異點編號	G0711107104	圖幅資訊	9722-2-023 孝威
參考地籍	季新段 778 號	變異點面積	4006.29 平方公尺
中心點坐標	E:332923.00 N:2731478.00		
前期衛星影像 (SPOT7) 拍攝日期 (2022/04/06)		後期衛星影像 (SPOT7) 拍攝日期 (2022/06/23)	
			
回報資訊			
權責單位	宜蘭縣五結鄉公所	查報日期	2022/07/22
土地使用類型	非都市土地	土地使用分區	一般農業區
查證結果	違規	變異類型	其他
內容描述	水泥鋪面、鐵門、柵欄、貨櫃屋、整地、堆放營建材料及廢棄物、路面碎石級配		
現地照片	 <p>水泥鋪面、柵欄、堆放營建材料及廢棄物</p>		

## 11108 期違規變異點查報紀錄

各期不同變異類型的違規查報紀錄之代表案例

## 變異類型—新增建物

第 11108 期全國區域變異（編號 H0511108018）查證回報成果

變異點資訊			
變遷期別	11108 期	監測類型	全國區域
變異點編號	H0511108018	圖幅資訊	9623-3-090 大竹圍
參考地籍	新庄子段 1156-4 號	變異點面積	2614.15 平方公尺
中心點坐標	E:273119.00 N:2769189.00		
前期衛星影像 (SPOT6) 拍攝日期 (2022/03/10)		後期衛星影像 (SPOT6) 拍攝日期 (2022/07/13)	
			
回報資訊			
權責單位	桃園市蘆竹區公所	查報日期	2022/08/05
土地使用類型	非都市土地	土地使用分區	一般農業區
查證結果	違規	變異類型	新增建物
內容描述	新增鐵皮建物做工廠使用		
現地照片			

## 變異類型—移除建物




第 11108 期全國區域變異（編號 S0311108020）查證回報成果

變異點資訊			
變遷期別	11108 期	監測類型	全國區域
變異點編號	S0311108020	圖幅資訊	9418-2-024 八卦寮
參考地籍	灣勢段 581 號	變異點面積	2227.41 平方公尺
中心點坐標	E:183049.00 N:2509385.00		
前期衛星影像 (SPOT7) 拍攝日期 (2022/06/23)		後期衛星影像 (SPOT6) 拍攝日期 (2022/07/20)	
			
回報資訊			
權責單位	高雄市仁武區公所	查報日期	2022/08/05
土地使用類型	都市土地	土地使用分區	
查證結果	違規	變異類型	移除建物
內容描述	移除建物整地		
現地照片			






## 變異類型—新增水域

第 11108 期全國區域變異（編號 S2111108006）查證回報成果

變異點資訊			
變遷期別	11108 期	監測類型	全國區域
變異點編號	S2111108006	圖幅資訊	9519-3-096 土壟
參考地籍	龍興段 320 號	變異點面積	273.14 平方公尺
中心點坐標	E:213511.00 N:2545090.00		
前期衛星影像 (SPOT6) 拍攝日期 (2022/04/05)	後期衛星影像 (SPOT7) 拍攝日期 (2022/07/07)		
			
回報資訊			
權責單位	高雄市六龜區公所	查報日期	2022/09/02
土地使用類型	非都市土地	土地使用分區	一般農業區
查證結果	違規	變異類型	新增水域(漁塭或水塘)
內容描述	新增水塘		
現地照片	 <p>現地照片(3)</p>		




## 變異類型—移除水域

第 11108 期全國區域變異（編號 P1711108115）查證回報成果

變異點資訊			
變遷期別	11108 期	監測類型	全國區域
變異點編號	P1711108115	圖幅資訊	9420-2-032 合和
參考地籍	長南段 1121 號	變異點面積	1907.11 平方公尺
中心點坐標	E:177491.00 N:2616749.00		
前期衛星影像 (SPOT7) 拍攝日期 (2022/04/06)		後期衛星影像 (SPOT6) 拍攝日期 (2022/07/20)	
			
回報資訊			
權責單位	雲林縣元長鄉公所	查報日期	2022/09/12
土地使用類型	非都市土地	土地使用分區	特定農業區
查證結果	違規	變異類型	移除水域(漁塭或水塘)
內容描述	未經申請填土且疑似有營建廢棄物		
現地照片			




## 變異類型—整地

第 11108 期全國區域變異（編號 S0211108026）查證回報成果

變異點資訊			
變遷期別	11108 期	監測類型	全國區域
變異點編號	S0211108026	圖幅資訊	9418-2-045 鳳山市(東部)
參考地籍	大?腿段 1241 號	變異點面積	1898.47 平方公尺
中心點坐標	E:185319.00 N:2505524.00		
前期衛星影像 (SPOT7) 拍攝日期 (2022/04/04)		後期衛星影像 (SPOT6) 拍攝日期 (2022/07/20)	
			
回報資訊			
權責單位	高雄市烏松區公所	查報日期	2022/08/12
土地使用類型	都市土地	土地使用分區	
查證結果	違規	變異類型	整地
內容描述	鐵皮水泥建物		
現地照片			

## 變異類型—作物變化

第 11108 期全國區域變異（編號 S0311108018）查證回報成果

變異點資訊			
變遷期別	11108 期	監測類型	全國區域
變異點編號	S0311108018	圖幅資訊	9418-2-015 觀音湖
參考地籍	仁義段 831 號	變異點面積	2743.34 平方公尺
中心點坐標	E:185747.00 N:2512352.00		
前期衛星影像 (SPOT7) 拍攝日期 (2022/04/25) 		後期衛星影像 (SPOT6) 拍攝日期 (2022/07/20) 	
回報資訊			
權責單位	高雄市仁武區公所	查報日期	2022/08/26
土地使用類型	非都市土地	土地使用分區	一般農業區
查證結果	違規	變異類型	作物變化
內容描述	鐵皮建物		
現地照片	 <p>堆放與農業無關物品</p>		

## 變異類型—道路變化

第 11108 期全國區域變異（編號 S1911108045）查證回報成果

變異點資訊			
變遷期別	11108 期	監測類型	全國區域
變異點編號	S1911108045	圖幅資訊	9418-4-050 大湖
參考地籍	寧靖段 844 號	變異點面積	6773.51 平方公尺
中心點坐標	E:170668.00 N:2531399.00		
前期衛星影像 (SPOT7) 拍攝日期 (2022/04/25)		後期衛星影像 (SPOT6) 拍攝日期 (2022/07/20)	
			
回報資訊			
權責單位	高雄市湖內區公所	查報日期	2022/08/12
土地使用類型	都市土地	土地使用分區	
查證結果	違規	變異類型	道路變化
內容描述	現況施作路面及附屬設施中，無設立相關設施核准設置之證明文件、告示牌，初步判定屬自行設置，屬違規行為。		
現地照片			




## 變異類型—採礦變化

第 11108 期全國區域變異（編號 X0211108011）查證回報成果

變異點資訊			
變遷期別	11108 期	監測類型	全國區域
變異點編號	X0211108011	圖幅資訊	9320-3-066 湖西
參考地籍	白坑段 658.667 號	變異點面積	700.45 平方公尺
中心點坐標	E:315927.00 N:2610668.00		
前期衛星影像 (SPOT6) 拍攝日期 (2022/04/12)		後期衛星影像 (SPOT6) 拍攝日期 (2022/07/13)	
			
回報資訊			
權責單位	澎湖縣湖西鄉公所	查報日期	2022/08/24
土地使用類型	非都市土地	土地使用分區	一般農業區
查證結果	違規	變異類型	採礦變化
內容描述	因採取堆置砂鈴移除銀合歡，由林地變為裸露地		
現地照片	 <p style="text-align: center;">採砂鈴變化 2</p>		

## 變異類型—自然植被改變

第 11108 期全國區域變異（編號 T2111108036）查證回報成果

變異點資訊			
變遷期別	11108 期	監測類型	全國區域
變異點編號	T2111108036	圖幅資訊	9517-4-022 新埔
參考地籍	佳和段 592 號	變異點面積	201.48 平方公尺
中心點坐標	E:203404.00 N:2481608.00		
前期衛星影像 (Pleiades) 拍攝日期 (2022/06/01)		後期衛星影像 (SPOT6) 拍攝日期 (2022/07/13)	
			
回報資訊			
權責單位	屏東縣佳冬鄉公所	查報日期	2022/09/07
土地使用類型	都市土地	土地使用分區	
查證結果	違規	變異類型	自然植被改變
內容描述	變異點土地經鋪設水泥地搭建地上物,未依規定申請農業設施許可使嗽		
現地照片			

## 變異類型—傾倒廢棄物、土




第 11108 期全國區域變異（編號 U1311108064）查證回報成果

變異點資訊			
變遷期別	11108 期	監測類型	全國區域
變異點編號	U1311108064	圖幅資訊	9721-3-093 國福
參考地籍	上水源段 172 號	變異點面積	1011.02 平方公尺
中心點坐標	E:306607.00 N:2656279.00		
前期衛星影像 (SPOT7) 拍攝日期 (2022/06/23)		後期衛星影像 (SPOT6) 拍攝日期 (2022/07/20)	
			
回報資訊			
權責單位	花蓮縣秀林鄉公所	查報日期	2022/09/06
土地使用類型	非都市土地	土地使用分區	一般農業區
查證結果	違規	變異類型	傾倒廢棄物、土
內容描述	現勘為一裸露地，並置有床墊、鐵桶、貨櫃及木材等物，經詢問，範圍內原為雜草樹木，嗣以人力清除。		
現地照片			



## 變異類型—其他

第 11108 期全國區域變異（編號 V0211108026）查證回報成果


變異點資訊			
變遷期別	11108 期	監測類型	全國區域
變異點編號	V0211108026	圖幅資訊	9619-2-056 芝田
參考地籍	三仙段 351-2 號	變異點面積	159.38 平方公尺
中心點坐標	E:290133.00 N:2557786.00		
前期衛星影像 (SPOT6) 拍攝日期 (2022/06/03)		後期衛星影像 (SPOT7) 拍攝日期 (2022/07/12)	
			
回報資訊			
權責單位	臺東縣成功鎮公所	查報日期	2022/08/01
土地使用類型	都市土地	土地使用分區	
查證結果	違規	變異類型	其他
內容描述	放置一白色貨櫃		
現地照片			

## 11109 期違規變異點查報紀錄

各期不同變異類型的違規查報紀錄之代表案例




## 變異類型—新增建物

第 11109 期全國區域變異（編號 H1111109002）查證回報成果

變異點資訊			
變遷期別	11109 期	監測類型	全國區域
變異點編號	H1111109002	圖幅資訊	9522-1-030 後湖
參考地籍	蚵殼港段蚵殼港小段 215 號	變異點面積	420.13 平方公尺
中心點坐標	E:248952.00 N:2759798.00		
前期衛星影像 (SPOT7) 拍攝日期 (2022/05/07)		後期衛星影像 (SPOT7) 拍攝日期 (2022/07/31)	
			
回報資訊			
權責單位	桃園市新屋區公所	查報日期	2022/10/08
土地使用類型	非都市土地	土地使用分區	一般農業區
查證結果	違規	變異類型	新增建物
內容描述	興建建物及鋪設水泥地平等使用		
現地照片			




## 變異類型—移除建物

第 11109 期全國區域變異（編號 S1911109076）查證回報成果

變異點資訊			
變遷期別	11109 期	監測類型	全國區域
變異點編號	S1911109076	圖幅資訊	9418-4-049 海埔
參考地籍	海山段 620 號	變異點面積	463.5 平方公尺
中心點坐標	E:169673.00 N:2532588.00		
前期衛星影像 (SPOT7) 拍攝日期 (2022/04/25)		後期衛星影像 (SPOT7) 拍攝日期 (2022/08/12)	
			
回報資訊			
權責單位	高雄市湖內區公所	查報日期	2022/11/23
土地使用類型	非都市土地	土地使用分區	一般農業區
查證結果	違規	變異類型	移除建物
內容描述	移除地上物		
現地照片			




## 變異類型—新增水域

第 11109 期全國區域變異（編號 J1011109019）查證回報成果

變異點資訊			
變遷期別	11109 期	監測類型	全國區域
變異點編號	J1011109019	圖幅資訊	9622-4-083 芎林
參考地籍	富林段 294-1 號	變異點面積	2312.12 平方公尺
中心點坐標	E:256078.00 N:2741612.00		
前期衛星影像 (SPOT7) 拍攝日期 (2022/06/23)		後期衛星影像 (SPOT7) 拍攝日期 (2022/08/07)	
			
回報資訊			
權責單位	新竹縣芎林鄉公所	查報日期	2022/09/15
土地使用類型	非都市土地	土地使用分區	特定農業區
查證結果	違規	變異類型	新增水域(漁塭或水塘)
內容描述	開挖水池造景 堆置大石 鋪設水泥 搭建鐵皮屋 放置貨櫃		
現地照片			

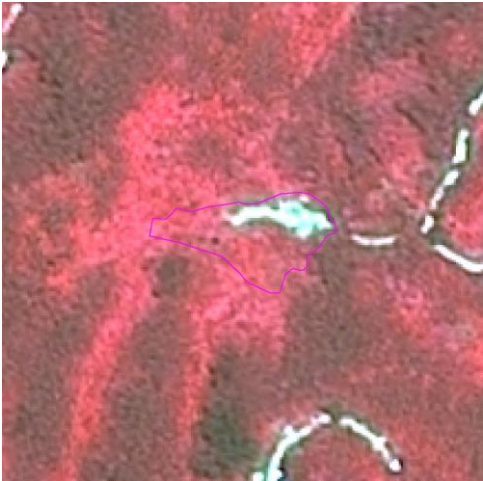


## 變異類型—移除水域

第 11109 期全國區域變異（編號 R1211109069）查證回報成果

變異點資訊			
變遷期別	11109 期	監測類型	全國區域
變異點編號	R1211109069	圖幅資訊	9419-3-038 同安寮
參考地籍	佳里段 412 號	變異點面積	2269.65 平方公尺
中心點坐標	E:165971.00 N:2561720.00		
前期衛星影像 (SPOT7) 拍攝日期 (2022/04/25)		後期衛星影像 (SPOT6) 拍攝日期 (2022/08/04)	
			
回報資訊			
權責單位	臺南市佳里區公所	查報日期	2022/10/17
土地使用類型	非都市土地	土地使用分區	特定農業區
查證結果	違規	變異類型	移除水域(漁塭或水塘)
內容描述	原有水池，現大部分面積已填土並停放挖土機、鋼骨建材，為 111 年 5 期變異點之一，本所於 111 年 7 月函送違規查報表在案。另鄰地佳里段 458 地號水利局 110 年核有水利建造物許可書，目前正值工程建造狀況。		
現地照片			
	查證地號鄰近佳里段 458 水利工程位置		

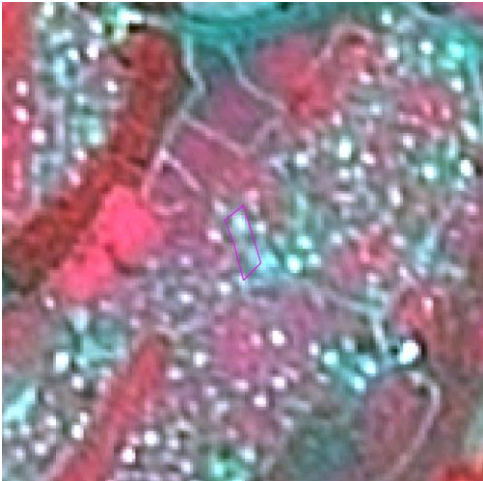
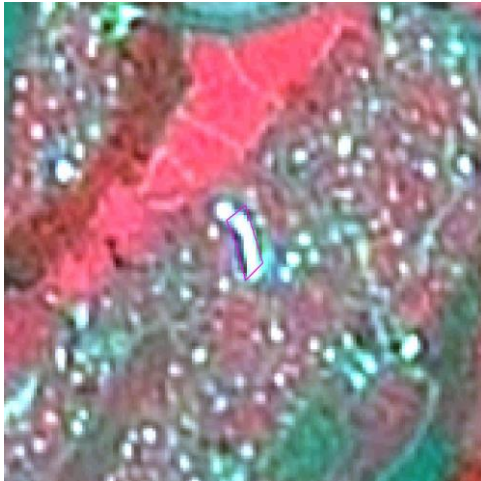

## 變異類型—整地

第 11109 期全國區域變異（編號 Z0311109002）查證回報成果

變異點資訊			
變遷期別	11109 期	監測類型	全國區域
變異點編號	Z0311109002	圖幅資訊	9200-3-006 連江縣
參考地籍	珠螺段 531 號	變異點面積	4709.92 平方公尺
中心點坐標	E:793044.00 N:2896121.00		
前期衛星影像 (SPOT7) 拍攝日期 (2022/07/12)		後期衛星影像 (SPOT7) 拍攝日期 (2022/08/05)	
			
回報資訊			
權責單位	連江縣南竿鄉公所	查報日期	2022/09/20
土地使用類型	都市土地	土地使用分區	保護區
查證結果	違規	變異類型	整地
內容描述	民眾自行開挖整地，造成土壤大量面積裸露在外。		
現地照片			

## 變異類型—道路變化

第 11109 期全國區域變異（編號 T1111109041）查證回報成果

變異點資訊			
變遷期別	11109 期	監測類型	全國區域
變異點編號	T1111109041	圖幅資訊	9518-4-055 舊寮村
參考地籍	富貴段 8 號	變異點面積	320.9 平方公尺
中心點坐標	E:210039.00 N:2528218.00		
前期衛星影像 (SPOT7) 拍攝日期 (2022/07/07)		後期衛星影像 (SPOT7) 拍攝日期 (2022/08/14)	
			
回報資訊			
權責單位	屏東縣高樹鄉公所	查報日期	2022/09/07
土地使用類型	非都市土地	土地使用分區	一般農業區
查證結果	違規	變異類型	道路變化
內容描述	舊寮公墓內水泥鋪面道路長約 10 米寬約 1.5 米		
現地照片			



## 變異類型—自然植被改變

第 11109 期全國區域變異（編號 R0411109098）查證回報成果

變異點資訊			
變遷期別	11109 期	監測類型	全國區域
變異點編號	R0411109098	圖幅資訊	9419-2-005 南湖
參考地籍	果毅後段 4576-2 號	變異點面積	2983.89 平方公尺
中心點坐標	E:183850.00 N:2571155.00		
前期衛星影像 (SPOT6) 拍攝日期 (2022/07/20)		後期衛星影像 (SPOT6) 拍攝日期 (2022/08/04)	
			
回報資訊			
權責單位	臺南市柳營區公所	查報日期	2022/10/14
土地使用類型	非都市土地	土地使用分區	特定農業區
查證結果	違規	變異類型	自然植被改變
內容描述	填土和鋪設鐵板、鐵皮屋		
現地照片			




## 變異類型—傾倒廢棄物、土

第 11109 期全國區域變異（編號 W0311109007）查證回報成果

變異點資訊			
變遷期別	11109 期	監測類型	全國區域
變異點編號	W0311109007	圖幅資訊	9021-1-034 后湖
參考地籍	小西門劃測段 550 號	變異點面積	2366.37 平方公尺
中心點坐標	E:634456.00 N:2700386.00		
前期衛星影像 (SPOT6) 拍攝日期 (2022/07/14)		後期衛星影像 (SPOT7) 拍攝日期 (2022/07/22)	
			
回報資訊			
權責單位	金門縣金城鎮公所	查報日期	2022/09/20
土地使用類型	都市土地	土地使用分區	
查證結果	違規	變異類型	傾倒廢棄物、土
內容描述	針對該農業區土地堆置營建廢棄土石方案，本所已於 111.09.20 汁建字第 1110013888 號函報縣府核處。		
現地照片			

## 變異類型—其他

第 11109 期全國區域變異（編號 U0511109060）查證回報成果




變異點資訊			
變遷期別	11109 期	監測類型	全國區域
變異點編號	U0511109060	圖幅資訊	9720-4-013 永興
參考地籍	稻香段 438 號	變異點面積	2310.44 平方公尺
中心點坐標	E:306819.00 N:2651429.00		
前期衛星影像 (SPOT7) 拍攝日期 (2022/06/23) 		後期衛星影像 (Pleiades) 拍攝日期 (2022/07/25) 	
回報資訊			
權責單位	花蓮縣吉安鄉公所	查報日期	2022/09/07
土地使用類型	都市土地	土地使用分區	
查證結果	違規	變異類型	其他
內容描述	貨櫃、土砂鋪面、車輛停放		
現地照片	 <p style="text-align: center;">現場照片 1</p>		

## 11110 期違規變異點查報紀錄

各期不同變異類型的違規查報紀錄之代表案例



## 變異類型—新增建物

第 11110 期全國區域變異（編號 H0511110071）查證回報成果

變異點資訊			
變遷期別	11110 期	監測類型	全國區域
變異點編號	H0511110071	圖幅資訊	9623-2-091 八角店
參考地籍	德林段 560 號	變異點面積	1539.91 平方公尺
中心點坐標	E:275656.00 N:2766997.00		
前期衛星影像 (SPOT7) 拍攝日期 (2022/06/23)		後期衛星影像 (SPOT6) 拍攝日期 (2022/09/08)	
			
回報資訊			
權責單位	桃園市蘆竹區公所	查報日期	2022/11/02
土地使用類型	非都市土地	土地使用分區	一般農業區
查證結果	違規	變異類型	新增建物
內容描述	鐵皮建物 1 間,堆置貨櫃屋,鋪設砂石地坪及架設鐵皮圍籬,並停旆工程車。		
現地照片			




## 變異類型—移除建物

第 11110 期全國區域變異（編號 L2011110024）查證回報成果

變異點資訊			
變遷期別	11110 期	監測類型	全國區域
變異點編號	L2011110024	圖幅資訊	9521-3-058 內新
參考地籍	內新段 68 號	變異點面積	778.37 平方公尺
中心點坐標	E:218453.00 N:2668730.00		
前期衛星影像 (SPOT6) 拍攝日期 (2022/06/22)		後期衛星影像 (SPOT7) 拍攝日期 (2022/09/09)	
			
回報資訊			
權責單位	臺中市大里區公所	查報日期	2022/10/06
土地使用類型	非都市土地	土地使用分區	特定農業區
查證結果	違規	變異類型	移除建物
內容描述	現況水泥鋪面(原先鐵皮建物已移除)。		
現地照片			




## 變異類型—新增水域

第 11110 期全國區域變異（編號 T1111110232）查證回報成果

變異點資訊			
變遷期別	11110 期	監測類型	全國區域
變異點編號	T1111110232	圖幅資訊	9518-4-082 高樹大橋
參考地籍	新日段 1769 號	變異點面積	2507.04 平方公尺
中心點坐標	E:202107.00 N:2521386.00		
前期衛星影像 (SPOT6) 拍攝日期 (2022/06/22)		後期衛星影像 (SPOT7) 拍攝日期 (2022/09/14)	
			
回報資訊			
權責單位	屏東縣高樹鄉公所	查報日期	2022/10/17
土地使用類型	非都市土地	土地使用分區	一般農業區
查證結果	違規	變異類型	新增水域(漁塭或水塘)
內容描述	新增漁塭		
現地照片			

## 變異類型—移除水域




第 11110 期全國區域變異（編號 S1911110037）查證回報成果

變異點資訊			
變遷期別	11110 期	監測類型	全國區域
變異點編號	S1911110037	圖幅資訊	9418-4-049 海埔
參考地籍	湖內段 2186 號	變異點面積	1183.15 平方公尺
中心點坐標	E:170048.00 N:2530947.00		
前期衛星影像 (SPOT6) 拍攝日期 (2022/07/20)		後期衛星影像 (SPOT7) 拍攝日期 (2022/08/26)	
			
回報資訊			
權責單位	高雄市湖內區公所	查報日期	2022/11/25
土地使用類型	非都市土地	土地使用分區	一般農業區
查證結果	違規	變異類型	移除水域(漁塭或水塘)
內容描述	新增鐵皮農舍填平水體		
現地照片			






## 變異類型—整地

第 11110 期全國區域變異（編號 T0411110166）查證回報成果

變異點資訊			
變遷期別	11110 期	監測類型	全國區域
變異點編號	T0411110166	圖幅資訊	9516-4-010 龍鑾潭
參考地籍	恆東段 528-1 號	變異點面積	369.9 平方公尺
中心點坐標	E:223165.00 N:2433487.00		
前期衛星影像 (SPOT7) 拍攝日期 (2022/06/23)		後期衛星影像 (SPOT6) 拍攝日期 (2022/09/15)	
			
回報資訊			
權責單位	屏東縣恆春鎮公所	查報日期	2022/10/28
土地使用類型	都市土地	土地使用分區	農業區
查證結果	違規	變異類型	整地
內容描述	鋪設水泥地		
現地照片			




## 變異類型—道路變化

第 11110 期全國區域變異（編號 T0611110191）查證回報成果

變異點資訊			
變遷期別	11110 期	監測類型	全國區域
變異點編號	T0611110191	圖幅資訊	9518-3-021 長治
參考地籍	長豐段 556 號	變異點面積	2614.81 平方公尺
中心點坐標	E:199588.00 N:2509656.00		
前期衛星影像 (SPOT7) 拍攝日期 (2022/04/25)		後期衛星影像 (SPOT7) 拍攝日期 (2022/09/14)	
			
回報資訊			
權責單位	屏東縣長治鄉公所	查報日期	2022/11/10
土地使用類型	都市土地	土地使用分區	
查證結果	違規	變異類型	道路變化
內容描述	地面部份打 PC		
現地照片			

## 變異類型—採礦變化

第 11110 期全國區域變異（編號 L0711110064）查證回報成果

變異點資訊			
變遷期別	11110 期	監測類型	全國區域
變異點編號	L0711110064	圖幅資訊	9521-4-096 圳堵
參考地籍	新圳段 1257 號	變異點面積	2216.72 平方公尺
中心點坐標	E:213655.00 N:2685351.00		
前期衛星影像 (SPOT6) 拍攝日期 (2022/08/04)		後期衛星影像 (SPOT7) 拍攝日期 (2022/09/09)	
			
回報資訊			
權責單位	臺中市神岡區公所	查報日期	2022/10/18
土地使用類型	非都市土地	土地使用分區	一般農業區
查證結果	違規	變異類型	採礦變化
內容描述	施工中		
現地照片			




## 變異類型—自然植被改變

第 11110 期全國區域變異（編號 R2311110028）查證回報成果

變異點資訊			
變遷期別	11110 期	監測類型	全國區域
變異點編號	R2311110028	圖幅資訊	9419-2-048 豐里
參考地籍	口宵里段 212 號	變異點面積	1900.08 平方公尺
中心點坐標	E:192158.00 N:2559876.00		
前期衛星影像 (SPOT6) 拍攝日期 (2022/07/20)		後期衛星影像 (SPOT6) 拍攝日期 (2022/08/25)	
			
回報資訊			
權責單位	臺南市玉井區公所	查報日期	2022/09/30
土地使用類型	非都市土地	土地使用分區	一般農業區
查證結果	違規	變異類型	自然植被改變
內容描述	現地為草皮，經查有堆置肥料及帳棚還有小型鐵皮		
現地照片	 <p>現地有草皮及小型鐵皮屋</p>		




## 變異類型—傾倒廢棄物、土

第 11110 期全國區域變異（編號 R0511110174）查證回報成果

變異點資訊			
變遷期別	11110 期	監測類型	全國區域
變異點編號	R0511110174	圖幅資訊	9419-1-044 菁寮
參考地籍	菁寮段 2533 號	變異點面積	3144.43 平方公尺
中心點坐標	E:182914.00 N:2586561.00		
前期衛星影像 (SPOT6) 拍攝日期 (2022/08/04)		後期衛星影像 (SPOT6) 拍攝日期 (2022/09/15)	
			
回報資訊			
權責單位	臺南市後壁區公所	查報日期	2022/10/11
土地使用類型	非都市土地	土地使用分區	特定農業區
查證結果	違規	變異類型	傾倒廢棄物、土
內容描述	該地號已經多次查報，傾倒建築廢棄物嚴重，未有申請，經判定為違規。		
現地照片			

## 變異類型—其他

第 11110 期全國區域變異（編號 T0611110194）查證回報成果



變異點資訊			
變遷期別	11110 期	監測類型	全國區域
變異點編號	T0611110194	圖幅資訊	9518-3-022 德協
參考地籍	榮興段 858-2 號	變異點面積	243.2 平方公尺
中心點坐標	E:202256.00 N:2509048.00		
前期衛星影像 (SPOT7) 拍攝日期 (2022/08/14)		後期衛星影像 (SPOT7) 拍攝日期 (2022/09/14)	
			
回報資訊			
權責單位	屏東縣長治鄉公所	查報日期	2022/11/09
土地使用類型	非都市土地	土地使用分區	一般農業區
查證結果	違規	變異類型	其他
內容描述	有水塔及貨櫃屋		
現地照片			

## 11111 期違規變異點查報紀錄

各期不同變異類型的違規查報紀錄之代表案例

## 變異類型—新增建物


第 11111 期全國區域變異（編號 P0311111048）查證回報成果

變異點資訊			
變遷期別	11111 期	監測類型	全國區域
變異點編號	P0311111048	圖幅資訊	9420-2-016 東屯
參考地籍	龍安段 77 號	變異點面積	794.69 平方公尺
中心點坐標	E:188772.00 N:2623294.00		
前期衛星影像 (SPOT6) 拍攝日期 (2022/08/04) 		後期衛星影像 (SPOT7) 拍攝日期 (2022/10/12) 	
回報資訊			
權責單位	雲林縣虎尾鎮公所	查報日期	2022/10/31
土地使用類型	非都市土地	土地使用分區	特定農業區
查證結果	違規	變異類型	新增建物
內容描述	蓋房屋		
現地照片	 <p style="text-align: center;">蓋房屋</p>		






## 變異類型—移除建物

第 11111 期全國區域變異（編號 L1811111029）查證回報成果

變異點資訊			
變遷期別	11111 期	監測類型	全國區域
變異點編號	L1811111029	圖幅資訊	9521-3-078 霧峰
參考地籍	北柳段 697-5 號	變異點面積	960.33 平方公尺
中心點坐標	E:217108.00 N:2662901.00		
前期衛星影像 (SPOT7) 拍攝日期 (2022/09/09)		後期衛星影像 (SPOT7) 拍攝日期 (2022/10/12)	
			
回報資訊			
權責單位	臺中市霧峰區公所	查報日期	2022/11/16
土地使用類型	非都市土地	土地使用分區	一般農業區
查證結果	違規	變異類型	移除建物
內容描述	現場圍籬有建物門牌峰 O 路 XX 號，未發現有建物，留有水泥一片，應是拆除。		
現地照片			




## 變異類型—新增水域

第 11111 期全國區域變異（編號 V0211111017）查證回報成果

變異點資訊			
變遷期別	11111 期	監測類型	全國區域
變異點編號	V0211111017	圖幅資訊	9619-2-055 成功
參考地籍	富民段 269 號	變異點面積	937.12 平方公尺
中心點坐標	E:288390.00 N:2556895.00		
前期衛星影像 (SPOT7) 拍攝日期 (2022/07/12)		後期衛星影像 (SPOT6) 拍攝日期 (2022/10/06)	
			
回報資訊			
權責單位	臺東縣成功鎮公所	查報日期	2022/11/10
土地使用類型	非都市土地	土地使用分區	風景區
查證結果	違規	變異類型	新增水域(漁塢或水塘)
內容描述	開挖水池		
現地照片			




## 變異類型—移除水域

第 11111 期全國區域變異（編號 S1911111015）查證回報成果

變異點資訊			
變遷期別	11111 期	監測類型	全國區域
變異點編號	S1911111015	圖幅資訊	9418-4-049 海埔
參考地籍	劉家段 986 號	變異點面積	14328.97 平方公尺
中心點坐標	E:168300.00 N:2531823.00		
前期衛星影像 (SPOT7) 拍攝日期 (2022/08/26)	後期衛星影像 (SPOT7) 拍攝日期 (2022/10/12)		
			
回報資訊			
權責單位	高雄市湖內區公所	查報日期	2022/11/25
土地使用類型	非都市土地	土地使用分區	一般農業區
查證結果	違規	變異類型	移除水域(漁塭或水塘)
內容描述	整片大型填土		
現地照片			

## 變異類型—整地

第 11111 期全國區域變異（編號 J0511111005）查證回報成果

變異點資訊			
變遷期別	11111 期	監測類型	全國區域
變異點編號	J0511111005	圖幅資訊	9522-1-059 鳳岡
參考地籍	貓兒錠段後面小段 616 號	變異點面積	2186.21 平方公尺
中心點坐標	E:245603.00 N:2750548.00		
前期衛星影像 (SPOT6) 拍攝日期 (2022/06/22)		後期衛星影像 (SPOT6) 拍攝日期 (2022/10/02)	
			
回報資訊			
權責單位	新竹縣竹北市公所	查報日期	2022/11/04
土地使用類型	非都市土地	土地使用分區	特定農業區
查證結果	違規	變異類型	整地
內容描述	鋪設水泥		
現地照片			




## 變異類型—自然植被改變

第 11111 期全國區域變異（編號 R0411111104）查證回報成果

變異點資訊			
變遷期別	11111 期	監測類型	全國區域
變異點編號	R0411111104	圖幅資訊	9419-1-093 龜子港
參考地籍	外環段 685 號	變異點面積	1944.34 平方公尺
中心點坐標	E:178893.00 N:2574692.00		
前期衛星影像 (SPOT6) 拍攝日期 (2022/08/25)		後期衛星影像 (SPOT7) 拍攝日期 (2022/10/12)	
			
回報資訊			
權責單位	臺南市柳營區公所	查報日期	2022/11/24
土地使用類型	非都市土地	土地使用分區	一般農業區
查證結果	違規	變異類型	自然植被改變
內容描述	自然植被鋪設地磚和碎石步道及架鐵皮屋 1 幢		
現地照片			



## 變異類型—火災

第 11111 期全國區域變異（編號 T1711111030）查證回報成果

變異點資訊			
變遷期別	11111 期	監測類型	全國區域
變異點編號	T1711111030	圖幅資訊	9418-2-088 新園村
參考地籍	新洋段 1714 號	變異點面積	2637.86 平方公尺
中心點坐標	E:192918.00 N:2493348.00		
前期衛星影像 (SPOT7) 拍攝日期 (2022/08/14) 		後期衛星影像 (SPOT7) 拍攝日期 (2022/10/12) 	
回報資訊			
權責單位	屏東縣新園鄉公所	查報日期	2022/11/09
土地使用類型	非都市土地	土地使用分區	特定農業區
查證結果	違規	變異類型	火災
內容描述	廢棄物資源回收儲存場(火災後)		
現地照片			

## 變異類型—傾倒廢棄物、土

第 11111 期全國區域變異（編號 T3211111039）查證回報成果

變異點資訊			
變遷期別	11111 期	監測類型	全國區域
變異點編號	T3211111039	圖幅資訊	9517-4-096 枋山
參考地籍	外獅段 619-1 號	變異點面積	2163.48 平方公尺
中心點坐標	E:213394.00 N:2463312.00		
前期衛星影像 (SPOT6) 拍攝日期 (2022/08/13)		後期衛星影像 (SPOT7) 拍攝日期 (2022/10/05)	
			
回報資訊			
權責單位	屏東縣獅子鄉公所	查報日期	2022/11/22
土地使用類型	非都市土地	土地使用分區	山坡地保育區
查證結果	違規	變異類型	傾倒廢棄物、土
內容描述	現況未經申報同意堆積土石，約 0.18 公頃。		
現地照片	 <p style="text-align: center;">現況照片。</p>		

## 變異類型—其他

第 11111 期全國區域變異（編號 U0411111042）查證回報成果

變異點資訊			
變遷期別	11111 期	監測類型	全國區域
變異點編號	U0411111042	圖幅資訊	9721-3-055 秀林
參考地籍	草林段 790 號	變異點面積	3305.48 平方公尺
中心點坐標	E:312601.00 N:2666764.00		
前期衛星影像 (SPOT6) 拍攝日期 (2022/07/20)		後期衛星影像 (Pleiades) 拍攝日期 (2022/09/28)	
			
回報資訊			
權責單位	花蓮縣新城鄉公所	查報日期	2022/11/14
土地使用類型	非都市土地	土地使用分區	一般農業區
查證結果	違規	變異類型	其他
內容描述	鋪碎石、放置貨櫃屋及放置沙灘車等及帳棚、廁所		
現地照片			






## 11112 期違規變異點查報紀錄

各期不同變異類型的違規查報紀錄之代表案例




## 變異類型—新增建物

第 11112 期全國區域變異（編號 S0211112002）查證回報成果

變異點資訊			
變遷期別	11112 期	監測類型	全國區域
變異點編號	S0211112002	圖幅資訊	9418-2-035 烏松
參考地籍	夢裡段 1016 號	變異點面積	863.63 平方公尺
中心點坐標	E:183944.00 N:2508236.00		
前期衛星影像 (SPOT6) 拍攝日期 (2022/07/20)		後期衛星影像 (SPOT6) 拍攝日期 (2022/11/04)	
			
回報資訊			
權責單位	高雄市烏松區公所	查報日期	2022/12/02
土地使用類型	都市土地	土地使用分區	
查證結果	違規	變異類型	新增建物
內容描述	興建工廠廠房		
現地照片			




## 變異類型—移除建物

第 11112 期全國區域變異（編號 V0111112011）查證回報成果

變異點資訊			
變遷期別	11112 期	監測類型	全國區域
變異點編號	V0111112011	圖幅資訊	9618-3-013 佃寮
參考地籍	建康段 42 號	變異點面積	2408.15 平方公尺
中心點坐標	E:256033.00 N:2512442.00		
前期衛星影像 (SPOT6) 拍攝日期 (2022/08/13)		後期衛星影像 (Pleiades) 拍攝日期 (2022/11/13)	
			
回報資訊			
權責單位	臺東縣臺東市公所	查報日期	2022/12/16
土地使用類型	都市土地	土地使用分區	農業區
查證結果	違規	變異類型	移除建物
內容描述	開設加油站		
現地照片			




## 變異類型—新增水域

第 11112 期全國區域變異（編號 N2411112038）查證回報成果

變異點資訊			
變遷期別	11112 期	監測類型	全國區域
變異點編號	N2411112038	圖幅資訊	9420-1-052 西港
參考地籍	三林段 1143 號	變異點面積	2425.66 平方公尺
中心點坐標	E:177863.00 N:2640830.00		
前期衛星影像 (SPOT6) 拍攝日期 (2022/07/13) 		後期衛星影像 (SPOT7) 拍攝日期 (2022/10/29) 	
回報資訊			
權責單位	彰化縣大城鄉公所	查報日期	2022/12/02
土地使用類型	非都市土地	土地使用分區	一般農業區
查證結果	違規	變異類型	新增水域(漁塭或水塘)
內容描述	鴨池		
現地照片			




## 變異類型—移除水域

第 11112 期全國區域變異（編號 S1911112018）查證回報成果

變異點資訊			
變遷期別	11112 期	監測類型	全國區域
變異點編號	S1911112018	圖幅資訊	9418-4-049 海埔
參考地籍	劉家段 443 號	變異點面積	655.38 平方公尺
中心點坐標	E:169208.00 N:2532662.00		
前期衛星影像 (SPOT7) 拍攝日期 (2022/10/12)		後期衛星影像 (SPOT7) 拍攝日期 (2022/11/07)	
			
回報資訊			
權責單位	高雄市湖內區公所	查報日期	2022/12/19
土地使用類型	非都市土地	土地使用分區	一般農業區
查證結果	違規	變異類型	移除水域(漁塭或水塘)
內容描述	現場大量砂土填平水體		
現地照片			

## 變異類型—整地

第 11112 期全國區域變異（編號 F0711112015）查證回報成果

變異點資訊			
變遷期別	11112 期	監測類型	全國區域
變異點編號	F0711112015	圖幅資訊	9722-4-011 頂城
參考地籍	陽光段 628 號	變異點面積	1553.09 平方公尺
中心點坐標	E:301771.00 N:2762298.00		
前期衛星影像 (SPOT6) 拍攝日期 (2022/08/06)		後期衛星影像 (SPOT7) 拍攝日期 (2022/11/12)	
			
回報資訊			
權責單位	新北市新店區公所	查報日期	2022/12/06
土地使用類型	都市土地	土地使用分區	
查證結果	違規	變異類型	整地
內容描述	現場為混泥土地坪之停車空間，兩側有鐵皮遮雨棚		
現地照片	 <p style="text-align: center;">現況照片 02</p>		

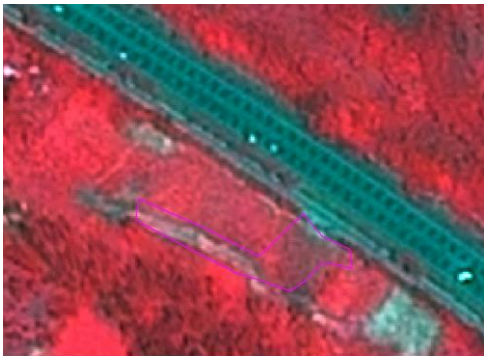


## 變異類型—採礦變化

第 11112 期全國區域變異（編號 T1111112123）查證回報成果

變異點資訊			
變遷期別	11112 期	監測類型	全國區域
變異點編號	T1111112123	圖幅資訊	9518-4-063 東振新堤防
參考地籍	東振新段 1351 號	變異點面積	9052.31 平方公尺
中心點坐標	E:206191.00 N:2525880.00		
前期衛星影像 (SPOT7) 拍攝日期 (2022/09/14)		後期衛星影像 (SPOT7) 拍攝日期 (2022/11/14)	
			
回報資訊			
權責單位	屏東縣高樹鄉公所	查報日期	2022/12/13
土地使用類型	非都市土地	土地使用分區	一般農業區
查證結果	違規	變異類型	採礦變化
內容描述	現場與鄰地高度差約 7 公尺,有怪手及砂石車正在作業		
現地照片			

## 變異類型—自然植被改變




第 11112 期全國區域變異（編號 L0411112062）查證回報成果

變異點資訊			
變遷期別	11112 期	監測類型	全國區域
變異點編號	L0411112062	圖幅資訊	9521-4-076 外埔農場
參考地籍	海風段 11 號	變異點面積	4004.47 平方公尺
中心點坐標	E:212544.00 N:2688342.00		
前期衛星影像 (SPOT7) 拍攝日期 (2022/09/09)		後期衛星影像 (SPOT7) 拍攝日期 (2022/11/05)	
			
回報資訊			
權責單位	臺中市清水區公所	查報日期	2022/11/29
土地使用類型	非都市土地	土地使用分區	山坡地保育區
查證結果	違規	變異類型	自然植被改變
內容描述	土石回舔，非農業整地。		
現地照片			



## 變異類型—傾倒廢棄物、土

第 11112 期全國區域變異（編號 H0611112086）查證回報成果

變異點資訊			
變遷期別	11112 期	監測類型	全國區域
變異點編號	H0611112086	圖幅資訊	9623-3-067 潮音
參考地籍	潮音段 78 號	變異點面積	8946.79 平方公尺
中心點坐標	E:265660.00 N:2774762.00		
前期衛星影像 (SPOT6) 拍攝日期 (2022/07/23)		後期衛星影像 (SPOT7) 拍攝日期 (2022/11/10)	
			
回報資訊			
權責單位	桃園市大園區公所	查報日期	2022/12/09
土地使用類型	非都市土地	土地使用分區	一般農業區
查證結果	違規	變異類型	傾倒廢棄物、土
內容描述	堆置土石方		
現地照片			

## 變異類型—其他

### 第 11112 期全國區域變異（編號 V0111112032）查證回報成果

變異點資訊			
變遷期別	11112 期	監測類型	全國區域
變異點編號	V0111112032	圖幅資訊	9618-4-095 豐年
參考地籍	豐航段 372-1 號	變異點面積	886.34 平方公尺
中心點坐標	E:260753.00 N:2517802.00		
前期衛星影像 (SPOT6) 拍攝日期 (2022/08/13)		後期衛星影像 (Pleiades) 拍攝日期 (2022/11/13)	
			
回報資訊			
權責單位	臺東縣臺東市公所	查報日期	2022/12/15
土地使用類型	都市土地	土地使用分區	農業區
查證結果	違規	變異類型	其他
內容描述	堆放貨櫃及聽放車輛		
現地照片			

# 各期農舍變異點查報成果

農舍變異點查報成果統計

	查證成果	期別												總計
		11101	11102	11103	11104	11105	11106	11107	11108	11109	11110	11111	11112	
已回報變異點數	合法	23	16	10	18	17	5	22	15	11	11	10	5	163
	違規	10	11	8	15	14	4	12	10	15	4	5	3	111
	無法辨識 變異點位置	0	0	0	0	0	0	0	0	0	0	0	0	0
	無法 現場查驗	0	0	0	0	0	0	0	0	0	0	0	0	0
	不屬其 管轄範圍	0	0	0	0	0	0	0	0	0	0	0	0	0
	總計	33	27	18	33	31	9	34	25	26	15	15	8	274
違規發現率		30.3%	40.7%	44.4%	45.5%	45.2%	44.4%	35.3%	40.0%	57.7%	26.7%	33.3%	37.5%	40.5% (平均)




資料統計至 112 年 01 月 18 日

## 11101 期農舍違規變異點查報紀錄

各期不同變異類型的違規查報紀錄之代表案例



## 變異類型—新增建物

第 11101 期全國區域變異（編號 M0311101006）查證回報成果

變異點資訊			
變遷期別	11101 期	監測類型	全國區域
變異點編號	M0311101006	圖幅資訊	9520-4-007 新莊
參考地籍	草屯段 192-2 號	變異點面積	114.91 平方公尺
中心點坐標	E:215821.00 N:2653846.00		
前期衛星影像 (SPOT6) 拍攝日期 (2021/11/14)		後期衛星影像 (SPOT6) 拍攝日期 (2021/12/08)	
			
回報資訊			
權責單位	南投縣草屯鎮公所	查報日期	2022/03/02
土地使用類型	非都市土地	土地使用分區	特定農業區
查證結果	違規	變異類型	新增建物
農舍核准建築執照	110 草鎮工(造)字第 00005 號	使用執照號碼	110 草鎮工(使)字第 00077 號
內容描述	本案位於草屯鎮草屯段 192-2 地號，該地為特定農業區農牧用地，目前上有建築物及水泥鋪面等不符合農業使用違規情事。		
現地照片			

## 變異類型—其他

### 第 11101 期全國區域變異（編號 G0611101054）查證回報成果

變異點資訊			
變遷期別	11101 期	監測類型	全國區域
變異點編號	G0611101054	圖幅資訊	9722-2-032 武淵
參考地籍	十六份新段 946 號	變異點面積	165.04 平方公尺
中心點坐標	E:328851.00 N:2729273.00		
前期衛星影像 (SPOT6) 拍攝日期 (2021/11/07) 		後期衛星影像 (SPOT6) 拍攝日期 (2021/11/21) 	
回報資訊			
權責單位	宜蘭縣羅東鎮公所	查報日期	2022/02/10
土地使用類型	非都市土地	土地使用分區	特定農業區
查證結果	違規	變異類型	其他
農舍核准建築執照	110.05.13 羅鎮工字第 1100008355 號	使用執照號碼	羅東鎮公所 110.11.23 羅鎮工字第 1100020453 號
內容描述	該地有一農舍，前有部分水泥鋪地，另一側有填土。 1.本所曾於 110.04.01 羅鎮經字第 1100005991 號函核准集貨及包裝場所 109.20 平方公尺,曬場 29.79 平方公尺 2.領有本所 110.11.23 羅鎮工字第 1100020453 使照(集貨及包裝場所) 3.另一側有填土未農地農用,涉嫌違反非都市土地使用管制規則。		

現地照片





## 11102 期農舍違規變異點查報紀錄

各期不同變異類型的違規查報紀錄之代表案例



## 變異類型—新增建物

第 11102 期全國區域變異（編號 N0211102059）查證回報成果




變異點資訊			
變遷期別	11102 期	監測類型	全國區域
變異點編號	N0211102059	圖幅資訊	9421-2-078 鹿港
參考地籍	永安段 3110 號	變異點面積	502.57 平方公尺
中心點坐標	E:192188.00 N:2663053.00		
前期衛星影像 (SPOT7) 拍攝日期 (2021/09/08)		後期衛星影像 (SPOT7) 拍攝日期 (2022/01/09)	
			
回報資訊			
權責單位	彰化縣鹿港鎮公所	查報日期	2022/04/12
土地使用類型	非都市土地	土地使用分區	特定農業區
查證結果	違規	變異類型	新增建物
農舍核准建築執照	無	使用執照號碼	農舍建築類型 78 年彰鹿建字第 8654 號使用執照
內容描述	1.經查該地號土地，領有農舍建築類型 78 年彰鹿建字第 8654 號使用執照，另無農用設施許可證明。 2.本地段變異點紅色區域現況為鐵皮屋一棟等。合法使用範圍請逕洽建管單位確認。		

現地照片



## 變異類型—其他

### 第 11102 期全國區域變異（編號 Q1511102127）查證回報成果




變異點資訊			
變遷期別	11102 期	監測類型	全國區域
變異點編號	Q1511102127	圖幅資訊	9520-3-092 竹崎
參考地籍	和平段 825 號	變異點面積	258.74 平方公尺
中心點坐標	E:202841.00 N:2601330.00		
前期衛星影像 (SPOT6) 拍攝日期 (2021/07/14)		後期衛星影像 (SPOT7) 拍攝日期 (2022/01/09)	
			
回報資訊			
權責單位	嘉義縣竹崎鄉公所	查報日期	2022/03/08
土地使用類型	都市土地	土地使用分區	
查證結果	違規	變異類型	其他
農舍核准建築執照	107 年 1 月 4 日	使用執照號碼	108 年 1 月 3 日
內容描述	農舍經營餐廳..大部分土地種植果樹		
現地照片			

## 11103 期農舍違規變異點查報紀錄

各期不同變異類型的違規查報紀錄之代表案例




## 變異類型—新增建物

第 11103 期全國區域變異（編號 G0711103081）查證回報成果

變異點資訊			
變遷期別	11103 期	監測類型	全國區域
變異點編號	G0711103081	圖幅資訊	9722-2-013 茅仔寮
參考地籍	錦草段 516 號	變異點面積	533.42 平方公尺
中心點坐標	E:331554.00 N:2733372.00		
前期衛星影像 (SPOT6) 拍攝日期 (2021/09/30)		後期衛星影像 (SPOT7) 拍攝日期 (2022/01/16)	
			
回報資訊			
權責單位	宜蘭縣五結鄉公所	查報日期	2022/04/18
土地使用類型	非都市土地	土地使用分區	特定農業區
查證結果	違規	變異類型	新增建物
農舍核准建築執照	104.1.29 五鄉鍵字第 21496 號	使用執照號碼	105.4.26 建管使字第 372 號
內容描述	填土、整地、增建建物及放置貨櫃		
現地照片	 <p style="text-align: center;">增建建物及放置貨櫃</p>		

## 變異類型—其他

第 11103 期全國區域變異（編號 G0711103086）查證回報成果




變異點資訊			
變遷期別	11103 期	監測類型	全國區域
變異點編號	G0711103086	圖幅資訊	9722-2-023 孝威
參考地籍	錦眾段 1462 號	變異點面積	275.48 平方公尺
中心點坐標	E:332510.00 N:2732181.00		
前期衛星影像 (SPOT7) 拍攝日期 (2021/12/16)		後期衛星影像 (SPOT7) 拍攝日期 (2022/01/16)	
			
回報資訊			
權責單位	宜蘭縣五結鄉公所	查報日期	2022/04/18
土地使用類型	非都市土地	土地使用分區	風景區
查證結果	違規	變異類型	其他
農舍核准建築執照	107.4.18 建管件字第 214 號	使用執照號碼	110.3.8 建管使字第 88 號
內容描述	鋪碎石地面及放置塊石		
現地照片			
	鋪碎石地面及放置塊石		

## 11104 期農舍違規變異點查報紀錄

各期不同變異類型的違規查報紀錄之代表案例

## 變異類型—新增建物



第 11104 期全國區域變異（編號 J0911104004）查證回報成果

變異點資訊			
變遷期別	11104 期	監測類型	全國區域
變異點編號	J0911104004	圖幅資訊	9522-1-029 坡子頭
參考地籍	後湖段坡子頭小段 394 號	變異點面積	1014.34 平方公尺
中心點坐標	E:247334.00 N:2758489.00		
前期衛星影像 (SPOT7) 拍攝日期 (2021/12/28)		後期衛星影像 (SPOT6) 拍攝日期 (2022/03/08)	
			
回報資訊			
權責單位	新竹縣新豐鄉公所	查報日期	2022/05/03
土地使用類型	非都市土地	土地使用分區	特定農業區
查證結果	違規	變異類型	新增建物
農舍核准建築執照	(105)府始字第 702 號	使用執照號碼	(105)府始字第 702 號
內容描述	本筆土地已興建農舍、另鋪設水泥地面、搭置棚架堆置大量物品。		
現地照片			



## 變異類型—其他

### 第 11104 期全國區域變異（編號 G0611104078）查證回報成果

變異點資訊			
變遷期別	11104 期	監測類型	全國區域
變異點編號	G0611104078	圖幅資訊	9722-2-021 羅東
參考地籍	仁愛一段 915 號	變異點面積	362.59 平方公尺
中心點坐標	E:325979.00 N:2732061.00		
前期衛星影像 (SPOT6) 拍攝日期 (2021/11/21) 		後期衛星影像 (SPOT6) 拍攝日期 (2022/02/26) 	
回報資訊			
權責單位	宜蘭縣羅東鎮公所	查報日期	2022/05/09
土地使用類型	非都市土地	土地使用分區	特定農業區
查證結果	違規	變異類型	其他
農舍核准建築執照	無	使用執照號碼	羅東鎮公所 104.12.30 羅鎮工字第 1040022770 號農舍
內容描述	1.該地目前蓋有一農舍,前有水泥鋪地,一側有水泥鋪地及矮牆,堆有部分建材。 2.縣府於 110.05.13 府農務字第 1100049664 號函核准曬場 259 平方公尺。 3.農舍一側有水泥鋪地及矮牆,堆有部分建材,涉嫌違反非都市土地使用管制規則。		

現地照片





## 11105 期農舍違規變異點查報紀錄

各期不同變異類型的違規查報紀錄之代表案例




## 變異類型—新增建物

第 11105 期全國區域變異（編號 J0911105010）查證回報成果

變異點資訊			
變遷期別	11105 期	監測類型	全國區域
變異點編號	J0911105010	圖幅資訊	9622-4-021 十一股
參考地籍	福興段後湖子小段 1099 號	變異點面積	1401.57 平方公尺
中心點坐標	E:250829.00 N:2758494.00		
前期衛星影像 (SPOT6) 拍攝日期 (2022/03/10)		後期衛星影像 (SPOT7) 拍攝日期 (2022/04/06)	
			
回報資訊			
權責單位	新竹縣新豐鄉公所	查報日期	2022/06/01
土地使用類型	非都市土地	土地使用分區	特定農業區
查證結果	違規	變異類型	新增建物
農舍核准建築執照	79 建都字 017 號	使用執照號碼	79 建都字 017 號
內容描述	現場土地興建圍牆、農舍增建、興建鐵皮屋、鋪設水泥地面等。		
現地照片			

## 變異類型—其他

### 第 11105 期全國區域變異（編號 N0211105076）查證回報成果




變異點資訊			
變遷期別	11105 期	監測類型	全國區域
變異點編號	N0211105076	圖幅資訊	9421-2-059 下犁
參考地籍	鹿雅段 1497 號	變異點面積	265.25 平方公尺
中心點坐標	E:194344.00 N:2667599.00		
前期衛星影像 (SPOT6) 拍攝日期 (2021/12/01)		後期衛星影像 (SPOT7) 拍攝日期 (2022/04/04)	
			
回報資訊			
權責單位	彰化縣鹿港鎮公所	查報日期	2022/06/30
土地使用類型	非都市土地	土地使用分區	特定農業區
查證結果	違規	變異類型	其他
農舍核准建築執照	無	使用執照號碼	使照 99-3910 號
內容描述	1.經查該地號土地，申請有資材室 20 m <sup>2</sup> 農用設施許可證明，領有使照 99-3910 號。 2.變異點紅色框區域現況為水泥圍牆與地面。合法使用範圍請逕洽建管單位確認。 3.本案尚查無行為人。		
現地照片			

## 11106 期農舍違規變異點查報紀錄

各期不同變異類型的違規查報紀錄之代表案例



## 變異類型—新增建物

第 11106 期全國區域變異（編號 M0311106006）查證回報成果

變異點資訊			
變遷期別	11106 期	監測類型	全國區域
變異點編號	M0311106006	圖幅資訊	9520-4-009 北勢湳
參考地籍	新埔段 600-1 號	變異點面積	126.99 平方公尺
中心點坐標	E:221285.00 N:2653306.00		
前期衛星影像 (SPOT6) 拍攝日期 (2022/01/10) 		後期衛星影像 (SPOT6) 拍攝日期 (2022/04/26) 	
回報資訊			
權責單位	南投縣草屯鎮公所	查報日期	2022/07/05
土地使用類型	非都市土地	土地使用分區	特定農業區
查證結果	違規	變異類型	新增建物
農舍核准建築執照	108 草鎮工(造)字第 39 號	使用執照號碼	109 草鎮工(使)字第 101 號
內容描述	本案位於草屯鎮新埔段 600-1 地號，特定農業區農牧用地面積 1050.15 平方公尺，該地目前有新增建築物、水泥鋪面、設施圍牆及大門等，已不符農業使用。		
現地照片			

## 變異類型—整地




第 11106 期全國區域變異（編號 G0711106030）查證回報成果

變異點資訊			
變遷期別	11106 期	監測類型	全國區域
變異點編號	G0711106030	圖幅資訊	9722-2-022 五結
參考地籍	國民二段 740 號	變異點面積	2792.89 平方公尺
中心點坐標	E:329511.00 N:2732047.00		
前期衛星影像 (SPOT7) 拍攝日期 (2021/12/16)		後期衛星影像 (SPOT7) 拍攝日期 (2022/04/18)	
			
回報資訊			
權責單位	宜蘭縣五結鄉公所	查報日期	2022/06/30
土地使用類型	非都市土地	土地使用分區	特定農業區
查證結果	違規	變異類型	整地
農舍核准建築執照	77.12.22 五鄉建字 11795 號	使用執照號碼	79.11.27 五鄉建字 10732 號
內容描述	1、地面填碎石級配。2、停放卡車。3、柵欄等雜物		
現地照片	 <p>地面填碎石級配、停放卡車、設置柵欄</p>		



## 變異類型—其他

### 第 11106 期全國區域變異（編號 N2611106023）查證回報成果




變異點資訊			
變遷期別	11106 期	監測類型	全國區域
變異點編號	N2611106023	圖幅資訊	9520-4-073 大莊
參考地籍	下水埔段 727-18 號	變異點面積	1699.39 平方公尺
中心點坐標	E:205912.00 N:2635299.00		
前期衛星影像 (SPOT6) 拍攝日期 (2022/04/05) 		後期衛星影像 (SPOT7) 拍攝日期 (2022/04/18) 	
回報資訊			
權責單位	彰化縣溪州鄉公所	查報日期	2022/06/30
土地使用類型	非都市土地	土地使用分區	一般農業區
查證結果	違規	變異類型	其他
農舍核准建築執照	(104)溪鄉建字第 0009046 號	使用執照號碼	(106)溪鄉建字第 0000170 號
內容描述	建有農舍，堆置雜物、堆置土方。(104 年 07 年 20 日) 字號 (104) 溪鄉建字第 0009046 號。使用執照： (106)溪鄉建字第 0000170 號。		
現地照片	 <p>建有農舍，堆置土方、放置雜物</p>		

## 11107 期農舍違規變異點查報紀錄

各期不同變異類型的違規查報紀錄之代表案例




## 變異類型—新增建物

第 11107 期全國區域變異（編號 J0911107005）查證回報成果

變異點資訊			
變遷期別	11107 期	監測類型	全國區域
變異點編號	J0911107005	圖幅資訊	9522-1-039 大莊
參考地籍	新豐段 654,655 號	變異點面積	3958.96 平方公尺
中心點坐標	E:246657.00 N:2757227.00		
前期衛星影像 (SPOT7) 拍攝日期 (2022/04/06)		後期衛星影像 (SPOT6) 拍攝日期 (2022/06/22)	
			
回報資訊			
權責單位	新竹縣新豐鄉公所	查報日期	2022/07/28
土地使用類型	非都市土地	土地使用分區	特定農業區
查證結果	違規	變異類型	新增建物
農舍核准建築執照	87 新建使照字第 76 號	使用執照號碼	87 新建使照字第 76 號
內容描述	新豐段 654 地號：現場興建鐵皮屋、水泥鋪面等 新豐段 655 地號：現場農舍增建及興建鐵皮屋、水泥鋪面等		
現地照片	 <p style="text-align: center;">新豐段 655 地號</p>		

## 變異類型—其他

### 第 11107 期全國區域變異（編號 G0711107107）查證回報成果

變異點資訊			
變遷期別	11107 期	監測類型	全國區域
變異點編號	G0711107107	圖幅資訊	9722-2-023 孝威
參考地籍	新協和段 7 號	變異點面積	3060.59 平方公尺
中心點坐標	E:331470.00 N:2730582.00		
前期衛星影像 (SPOT7) 拍攝日期 (2022/04/06)		後期衛星影像 (SPOT7) 拍攝日期 (2022/06/23)	
			
回報資訊			
權責單位	宜蘭縣五結鄉公所	查報日期	2022/07/22
土地使用類型	非都市土地	土地使用分區	特定農業區
查證結果	違規	變異類型	其他
農舍核准建築執照	106.12.12 五鄉建字第 16861 號	使用執照號碼	108.08.19 五鄉建字第 10944 號
內容描述	新增構造物		
現地照片	 <p style="text-align: center;">新增構造物</p>		

## 11108 期農舍違規變異點查報紀錄

各期不同變異類型的違規查報紀錄之代表案例




## 變異類型—新增建物

第 11108 期全國區域變異（編號 J0911108004）查證回報成果

變異點資訊			
變遷期別	11108 期	監測類型	全國區域
變異點編號	J0911108004	圖幅資訊	9622-4-021 十一股
參考地籍	青埔子段 241 號	變異點面積	409.59 平方公尺
中心點坐標	E:250090.00 N:2757741.00		
前期衛星影像 (SPOT7) 拍攝日期 (2022/04/06)		後期衛星影像 (SPOT6) 拍攝日期 (2022/07/20)	
			
回報資訊			
權責單位	新竹縣新豐鄉公所	查報日期	2022/08/23
土地使用類型	非都市土地	土地使用分區	特定農業區
查證結果	違規	變異類型	新增建物
農舍核准建築執照	95 新建使照字第 58 號	使用執照號碼	95 新建使照字第 58 號
內容描述	現場興建農舍、圍牆、鐵皮屋、水泥鋪面等		
現地照片			



## 變異類型—傾倒廢棄物、土

第 11108 期全國區域變異（編號 R1811108227）查證回報成果

變異點資訊			
變遷期別	11108 期	監測類型	全國區域
變異點編號	R1811108227	圖幅資訊	9419-2-082 新化鎮
參考地籍	洋子段 921 號	變異點面積	2262.46 平方公尺
中心點坐標	E:176161.00 N:2548526.00		
前期衛星影像 (SPOT6) 拍攝日期 (2022/04/05)		後期衛星影像 (SPOT6) 拍攝日期 (2022/07/20)	
			
回報資訊			
權責單位	臺南市新化區公所	查報日期	2022/08/31
土地使用類型	非都市土地	土地使用分區	特定農業區
查證結果	違規	變異類型	傾倒廢棄物、土
農舍核准建築執照	(76)南建局新建自用農舍使字 12 號	使用執照號碼	(76)南建局新建自用農舍使字 12 號
內容描述	目測地上堆放大量營建廢棄土石方及農舍 1 幢，惟農舍核發使用執照字號(76)南建局新建自用農舍使字 12 號		
現地照片	 <p>目測地上堆放大量營建廢棄土石方及農舍 1 幢</p>		

## 變異類型—其他

第 11108 期全國區域變異（編號 G0611108075）查證回報成果

變異點資訊			
變遷期別	11108 期	監測類型	全國區域
變異點編號	G0611108075	圖幅資訊	9722-2-022 五結
參考地籍	新群二段 887 號	變異點面積	120.76 平方公尺
中心點坐標	E:328659.00 N:2730213.00		
前期衛星影像 (SPOT7) 拍攝日期 (2022/04/06) 		後期衛星影像 (SPOT6) 拍攝日期 (2022/07/11) 	
回報資訊			
權責單位	宜蘭縣羅東鎮公所	查報日期	2022/09/01
土地使用類型	非都市土地	土地使用分區	特定農業區
查證結果	違規	變異類型	其他
農舍核准建築執照	無	使用執照號碼	羅東鎮公所 97.08.21 羅鎮工字第 0970014767 號
內容描述	1.該渡假民宿前有水泥及水泥格鋪地，蓋有一停車棚。 2.查無容許資料。 3.領有 97.08.21 羅鎮工字第 0970014767 號使照(農舍)。 4.水泥及水泥格鋪地，蓋有一停車棚,疑似違反非都市使用管制規則。		



現地照片



## 11109 期農舍違規變異點查報紀錄

各期不同變異類型的違規查報紀錄之代表案例



## 變異類型—新增建物

第 11109 期全國區域變異（編號 J0911109001）查證回報成果

變異點資訊			
變遷期別	11109 期	監測類型	全國區域
變異點編號	J0911109001	圖幅資訊	9522-1-040 新莊子
參考地籍	後湖段埔頂小段 1129 號	變異點面積	1665.53 平方公尺
中心點坐標	E:248263.00 N:2757012.00		
前期衛星影像 (SPOT6) 拍攝日期 (2022/06/22)		後期衛星影像 (SPOT6) 拍攝日期 (2022/08/13)	
			
回報資訊			
權責單位	新竹縣新豐鄉公所	查報日期	2022/09/08
土地使用類型	非都市土地	土地使用分區	特定農業區
查證結果	違規	變異類型	新增建物
農舍核准建築執照	90 新建使照字第 9 號	使用執照號碼	90 新建使照字第 9 號
內容描述	現場農舍增建、興建鐵皮屋、圍牆、水泥鋪面等。		
現地照片			

## 變異類型—傾倒廢棄物、土

第 11109 期全國區域變異（編號 N0211109107）查證回報成果

變異點資訊			
變遷期別	11109 期	監測類型	全國區域
變異點編號	N0211109107	圖幅資訊	9421-2-077 鹿港西部
參考地籍	東石段 1155 號	變異點面積	679.43 平方公尺
中心點坐標	E:189669.00 N:2661823.00		
前期衛星影像 (SPOT7) 拍攝日期 (2022/04/04)		後期衛星影像 (Pleiades) 拍攝日期 (2022/07/22)	
			
回報資訊			
權責單位	彰化縣鹿港鎮公所	查報日期	2022/10/06
土地使用類型	非都市土地	土地使用分區	一般農業區
查證結果	違規	變異類型	傾倒廢棄物、土
農舍核准建築執照	無	使用執照號碼	84 年彰鹿建字第 7453 號使用執照
內容描述	1.經查該地號土地，重測前為菜市頭小段 907-146 地號，無領有農用設施許可證明，領有農舍類型 84 年彰鹿建字第 7453 號使用執照。 2. 變異點地紅色區域現況為木材等廢棄物堆置、雜草及一般泥地。合法使用範圍請逕洽建管單位確認。 3.本案尚查無行為人。		



現地照片



03(紅字區域)

## 變異類型—其他

### 第 11109 期全國區域變異（編號 N0211109113）查證回報成果

變異點資訊			
變遷期別	11109 期	監測類型	全國區域
變異點編號	N0211109113	圖幅資訊	9421-2-078 鹿港
參考地籍	永安段 2879 號	變異點面積	1001.37 平方公尺
中心點坐標	E:192566.00 N:2662844.00		
前期衛星影像 (SPOT7) 拍攝日期 (2022/04/04)		後期衛星影像 (SPOT6) 拍攝日期 (2022/08/04)	
			
回報資訊			
權責單位	彰化縣鹿港鎮公所	查報日期	2022/10/06
土地使用類型	非都市土地	土地使用分區	特定農業區
查證結果	違規	變異類型	其他
農舍核准建築執照	無	使用執照號碼	64 年鹿柳建字第 3620 號使用執照
內容描述	<p>1.經查該永安段 2879 地號土地，該土地合併自同段 2881 地號，農舍坐落 2881 地號，領有農舍類型 64 年鹿柳建字第 3620 號使用執照，無領有農用設施許可證明。</p> <p>2.永安段 2877 地號土地，該土地合併自同段 2878 地號，領有農舍類型 86 年彰鹿建字第 20770 號使用執照及 86 年彰鹿建字第 20775 號使用執照，該土地非農舍座落位置，無領有農用設施許可證明。</p> <p>2.變異點地紅色區域現況為鐵網圍欄內種植物。合法使用範圍請逕洽建管單位確認。</p> <p>3.本案尚查無行為人。</p>		

現地照片






## 11110 期農舍違規變異點查報紀錄

各期不同變異類型的違規查報紀錄之代表案例



## 變異類型—新增建物

第 11110 期全國區域變異（編號 G0711110089）查證回報成果




變異點資訊			
變遷期別	11110 期	監測類型	全國區域
變異點編號	G0711110089	圖幅資訊	9722-2-021 羅東
參考地籍	中里段 609 號	變異點面積	438.06 平方公尺
中心點坐標	E:327733.00 N:2731881.00		
前期衛星影像 (SPOT7) 拍攝日期 (2022/06/23)		後期衛星影像 (SPOT6) 拍攝日期 (2022/09/10)	
			
回報資訊			
權責單位	宜蘭縣五結鄉公所	查報日期	2022/10/19
土地使用類型	都市土地	土地使用分區	農業區
查證結果	違規	變異類型	新增建物
農舍核准建築執照	109.5.20 建管建字第 317 號	使用執照號碼	110.11.29 建管使字第 543 號
內容描述	使用執照:110.11.29 建管使字第 543 號登記之農舍 現況疑似有違規棚架及新增水泥鋪面		
現地照片			

## 11111 期農舍違規變異點查報紀錄

各期不同變異類型的違規查報紀錄之代表案例



## 變異類型—新增建物

第 11111 期全國區域變異（編號 M0311111020）查證回報成果

變異點資訊			
變遷期別	11111 期	監測類型	全國區域
變異點編號	M0311111020	圖幅資訊	9520-4-009 北勢湳
參考地籍	頂崁段 440-2 號	變異點面積	648.51 平方公尺
中心點坐標	E:221609.00 N:2654728.00		
前期衛星影像 (SPOT7) 拍攝日期 (2022/09/09)		後期衛星影像 (SPOT7) 拍攝日期 (2022/10/12)	
			
回報資訊			
權責單位	南投縣草屯鎮公所	查報日期	2022/12/14
土地使用類型	非都市土地	土地使用分區	特定農業區
查證結果	違規	變異類型	新增建物
農舍核准建築執照	109 草鎮工(造)字第 85 號	使用執照號碼	109 草鎮工(使)字第 82 號
內容描述	本案位於草屯鎮頂崁段 440-2 地號為特定農業區農牧用地，該地現況有新增建築物、鋪設水泥鋪面、施設圍牆、大門等情形，疑有不符農業使用。		
現地照片			

## 變異類型—其他

第 11111 期全國區域變異（編號 G0711111014）查證回報成果



變異點資訊			
變遷期別	11111 期	監測類型	全國區域
變異點編號	G0711111014	圖幅資訊	9722-2-022 五結
參考地籍	國民一段 323 號	變異點面積	206.95 平方公尺
中心點坐標	E:329021.00 N:2732158.00		
前期衛星影像 (SPOT7) 拍攝日期 (2022/06/23)		後期衛星影像 (SPOT7) 拍攝日期 (2022/09/16)	
			
回報資訊			
權責單位	宜蘭縣五結鄉公所	查報日期	2022/12/13
土地使用類型	非都市土地	土地使用分區	特定農業區
查證結果	違規	變異類型	其他
農舍核准建築執照	107.10.12 五鄉建字第 1070014821 號函核發 農業設施	使用執照號碼	縣府 106.5.31 建管使字第 1060002911 號函使用執照
內容描述	增建育苗室及增搭雨遮		
現地照片	 <p style="text-align: center;">增建育苗室及增搭雨遮</p>		

## 11112 期農舍違規變異點查報紀錄

各期不同變異類型的違規查報紀錄之代表案例

## 變異類型—新增建物

第 11112 期全國區域變異（編號 J0611112011）查證回報成果

變異點資訊			
變遷期別	11112 期	監測類型	全國區域
變異點編號	J0611112011	圖幅資訊	9622-4-031 瑞興
參考地籍	德興段 692 號	變異點面積	1554.59 平方公尺
中心點坐標	E:252194.00 N:2756329.00		
前期衛星影像 (SPOT6) 拍攝日期 (2022/09/08)		後期衛星影像 (SPOT7) 拍攝日期 (2022/10/26)	
			
回報資訊			
權責單位	新竹縣湖口鄉公所	查報日期	2022/12/09
土地使用類型	非都市土地	土地使用分區	特定農業區
查證結果	違規	變異類型	新增建物
農舍核准建築執照	80 湖鄉使字第 132 號	使用執照號碼	80 湖鄉使字第 132 號
內容描述	692 地號範圍內，有水泥鋪面、圍籬，並鋪設鋼筋及埋管，農舍使用執照編號 80 湖鄉使字第 132 號；另 684、685 地號亦為農舍，使用執照編號 81 湖鄉使字第 108 號，現況有鐵皮建物水泥鋪面。		
現地照片	