

## 附錄 5

### 變異點查報成果—山坡地




## 目錄

11101 期違規變異查報紀錄 .....	1
11102 期違規變異查報紀錄 .....	14
11103 期違規變異查報紀錄 .....	27
11104 期違規變異查報紀錄 .....	39
11105 期違規變異查報紀錄 .....	52
11106 期違規變異查報紀錄 .....	66
11107 期違規變異查報紀錄 .....	78
11108 期違規變異查報紀錄 .....	90
11109 期違規變異查報紀錄 .....	103
11110 期違規變異查報紀錄 .....	116
11111 期違規變異查報紀錄 .....	129
11112 期違規變異查報紀錄 .....	140

## 11101 期違規變異查報紀錄

## 變異類型—違規農業使用

第 11101 期山坡地變異（編號 AH1311101041）查證回報成果

變異點資訊			
變遷期別	11101 期	監測類型	山坡地
變異點編號	AH1311101041	圖幅資訊	9622-1-076 霞雲(二)
參考地籍	霞雲段 446 號	變異點面積	2812.56 平方公尺
中心點坐標	E:288266.00 N:2746387.00		
前期衛星影像 (SPOT6) 拍攝日期 (2021/09/30)		後期衛星影像 (SPOT6) 拍攝日期 (2021/11/21)	
			
回報資訊			
權責單位	桃園市政府	查報日期	2022/02/24
查證結果	違規	變異類型	違規農業使用
內容描述	疑似違規整地		
現地照片			



## 變異類型—超限利用

第 11101 期山坡地變異（編號 AK0511101124）查證回報成果

變異點資訊			
變遷期別	11101 期	監測類型	山坡地
變異點編號	AK0511101124	圖幅資訊	9521-1-022 茄冬坑
參考地籍	新雞隆段 252-87 號	變異點面積	10618.46 平方公尺
中心點坐標	E:228480.00 N:2704318.00		
前期衛星影像 (SPOT6) 拍攝日期 (2021/10/03)	後期衛星影像 (SPOT6) 拍攝日期 (2021/12/10)		
			
回報資訊			
權責單位	苗栗縣政府	查報日期	2022/02/15
查證結果	違規	變異類型	超限利用
內容描述	疑似違規興建建物		
現地照片			


## 變異類型—開發建築用地

第 11101 期山坡地變異（編號 AH0511101001）查證回報成果

變異點資訊			
變遷期別	11101 期	監測類型	山坡地
變異點編號	AH0511101001	圖幅資訊	9623-2-063 頂社
參考地籍	坑子外段草子崎小段 175-5 號	變異點面積	386.7 平方公尺
中心點坐標	E:281255.00 N:2775573.00		
前期衛星影像 (SPOT6) 拍攝日期 (2021/07/26)	後期衛星影像 (SPOT6) 拍攝日期 (2021/11/21)		
			
回報資訊			
權責單位	桃園市政府	查報日期	2022/02/11
查證結果	違規	變異類型	開發建築用地
內容描述	疑似未經申請搭建鐵皮屋等工作，將依規定查報。		
現地照片			

## 變異類型—採取土石


第 11101 期山坡地變異（編號 AH1311101045）查證回報成果

變異點資訊			
變遷期別	11101 期	監測類型	山坡地
變異點編號	AH1311101045	圖幅資訊	9622-1-085 小烏來(四)
參考地籍	拉號段 1189 號	變異點面積	1706.99 平方公尺
中心點坐標	E:286116.00 N:2743282.00		
前期衛星影像 (SPOT6) 拍攝日期 (2021/09/30)	後期衛星影像 (SPOT6) 拍攝日期 (2021/11/21)		
			
回報資訊			
權責單位	桃園市政府	查報日期	2022/02/24
查證結果	違規	變異類型	採取土石
內容描述	疑似違規		
現地照片			



## 變異類型—修建道路或溝渠 (鐵、公路)

第 11101 期山坡地變異 (編號 AM1311101092) 查證回報成果

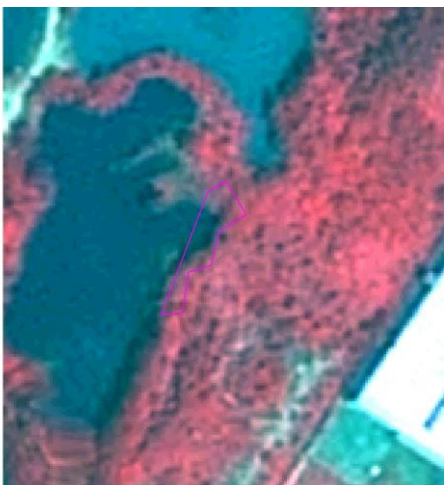


變異點資訊			
變遷期別	11101 期	監測類型	山坡地
變異點編號	AM1311101092	圖幅資訊	9620-4-032 武界(二)
參考地籍	武界段 552 號	變異點面積	781.25 平方公尺
中心點坐標	E:253930.00 N:2645408.00		
前期衛星影像 (SPOT6) 拍攝日期 (2021/10/05)	後期衛星影像 (SPOT7) 拍攝日期 (2021/12/09)		
			
回報資訊			
權責單位	南投縣政府	查報日期	2022/02/19
查證結果	違規	變異類型	修建道路或溝渠(含鐵、公路)
內容描述	鋪設水泥路面		
現地照片			

## 變異類型—探礦、採礦

此類型無相關回報資料

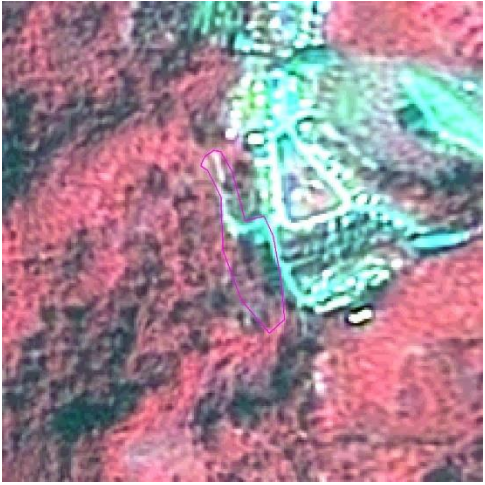


## 變異類型—堆積土石

第 11101 期山坡地變異（編號 AK0211101131）查證回報成果

變異點資訊			
變遷期別	11101 期	監測類型	山坡地
變異點編號	AK0211101131	圖幅資訊	9521-4-028 水柳坡
參考地籍	苑坑段 130 號	變異點面積	1099.22 平方公尺
中心點坐標	E:217096.00 N:2703910.00		
前期衛星影像 (SPOT6) 拍攝日期 (2021/10/03)	後期衛星影像 (SPOT6) 拍攝日期 (2021/12/10)		
			
回報資訊			
權責單位	苗栗縣政府	查報日期	2022/02/10
查證結果	違規	變異類型	堆積土石
內容描述	現場疑似有開挖整地之跡象，另疑似有傾倒建築廢棄土方等。		
現地照片			

## 變異類型—設置公園、遊憩用地、運動場地或軍事訓練場


第 11101 期山坡地變異（編號 AM0811101026）查證回報成果

變異點資訊			
變遷期別	11101 期	監測類型	山坡地
變異點編號	AM0811101026	圖幅資訊	9520-1-023 清水湖
參考地籍	清水段 536 號	變異點面積	2786.65 平方公尺
中心點坐標	E:231749.00 N:2649126.00		
前期衛星影像 (SPOT6) 拍攝日期 (2021/10/03)	後期衛星影像 (SPOT6) 拍攝日期 (2021/12/08)		
			
回報資訊			
權責單位	南投縣政府	查報日期	2022/02/11
查證結果	違規	變異類型	設置公園、遊憩用地、運動場地或軍事訓練場
內容描述	設置露營地		
現地照片			






## 變異類型—設置墳墓

第 11101 期山坡地變異（編號 AL0411101002）查證回報成果

變異點資訊			
變遷期別	11101 期	監測類型	山坡地
變異點編號	AL0411101002	圖幅資訊	9521-4-085 海風庄
參考地籍	楊厝段 522 號	變異點面積	1136.35 平方公尺
中心點坐標	E:209542.00 N:2688280.00		
前期衛星影像 (SPOT6) 拍攝日期 (2021/11/14)		後期衛星影像 (SPOT6) 拍攝日期 (2021/12/08)	
			
回報資訊			
權責單位	臺中市政府	查報日期	2022/02/08
查證結果	違規	變異類型	設置墳墓
內容描述	設置墳墓。		
現地照片			

## 變異類型—處理廢棄物



第 11101 期山坡地變異（編號 AL0511101091）查證回報成果

變異點資訊			
變遷期別	11101 期	監測類型	山坡地
變異點編號	AL0511101091	圖幅資訊	9521-3-014 台糖林厝農場
參考地籍	晉江東段 545 號	變異點面積	5842.97 平方公尺
中心點坐標	E:207908.00 N:2679261.00		
前期衛星影像 (SPOT6) 拍攝日期 (2021/11/14)	後期衛星影像 (SPOT6) 拍攝日期 (2021/12/08)		
			
回報資訊			
權責單位	臺中市政府	查報日期	2022/02/10
查證結果	違規	變異類型	處理廢棄物
內容描述	疑似堆置大量廢棄物		
現地照片			






## 變異類型—其他開挖整地

第 11101 期山坡地變異（編號 AL0511101087）查證回報成果

變異點資訊			
變遷期別	11101 期	監測類型	山坡地
變異點編號	AL0511101087	圖幅資訊	9521-3-004 公明
參考地籍	竹林東段 47 號	變異點面積	1375.26 平方公尺
中心點坐標	E:208638.00 N:2680345.00		
前期衛星影像 (SPOT6) 拍攝日期 (2021/08/16)		後期衛星影像 (SPOT6) 拍攝日期 (2021/12/08)	
			
回報資訊			
權責單位	臺中市政府	查報日期	2022/02/10
查證結果	違規	變異類型	其他開挖整地
內容描述	整地		
現地照片			

## 變異類型—未依核定計畫施工

第 11101 期山坡地變異（編號 AK1511101052）查證回報成果




變異點資訊			
變遷期別	11101 期	監測類型	山坡地
變異點編號	AK1511101052	圖幅資訊	9521-1-036 大南勢
參考地籍	大窩段 669 號	變異點面積	8326.32 平方公尺
中心點坐標	E:238099.00 N:2699534.00		
前期衛星影像 (SPOT6) 拍攝日期 (2021/10/05)	後期衛星影像 (SPOT7) 拍攝日期 (2021/12/09)		
			
回報資訊			
權責單位	苗栗縣政府	查報日期	2022/02/18
查證結果	違規	變異類型	未依核定計畫施工
內容描述	現況疑似未依核定計畫施工。		
現地照片			

## 變異類型—未依規定期限改正

此類型無相關回報資料

## 變異類型—整坡作業

第 11101 期山坡地變異（編號 AK1511101058）查證回報成果

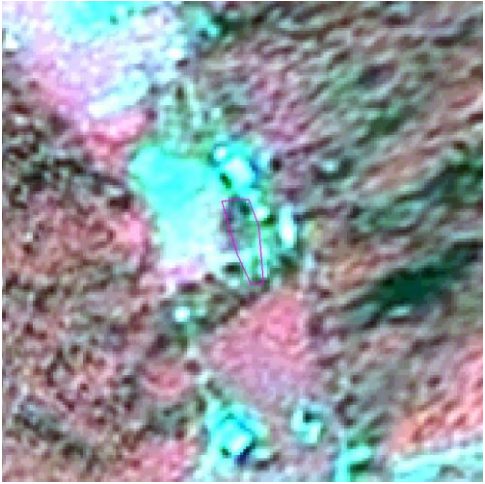

變異點資訊			
變遷期別	11101 期	監測類型	山坡地
變異點編號	AK1511101058	圖幅資訊	9521-1-054 水流東
參考地籍	興榮段 167-296 號	變異點面積	4067.05 平方公尺
中心點坐標	E:234240.00 N:2695437.00		
前期衛星影像 (SPOT7) 拍攝日期 (2021/11/15)	後期衛星影像 (SPOT7) 拍攝日期 (2021/12/09)		
			
回報資訊			
權責單位	苗栗縣政府	查報日期	2022/02/18
查證結果	違規	變異類型	整坡作業
內容描述	現況疑似未經申請開挖整地。		
現地照片			

## 11102 期違規變異查報紀錄



## 變異類型—違規農業使用

第 11102 期山坡地變異（編號 AM1211102169）查證回報成果

變異點資訊			
變遷期別	11102 期	監測類型	山坡地
變異點編號	AM1211102169	圖幅資訊	9520-1-068 開法
參考地籍	潭南段 98 號	變異點面積	521.92 平方公尺
中心點坐標	E:243236.00 N:2636272.00		
前期衛星影像 (SPOT7) 拍攝日期 (2021/10/06)	後期衛星影像 (SPOT6) 拍攝日期 (2022/01/10)		
			
回報資訊			
權責單位	南投縣政府	查報日期	2022/03/17
查證結果	違規	變異類型	違規農業使用
內容描述	水泥擋土牆		
現地照片			

## 變異類型—超限利用

第 11102 期山坡地變異（編號 AM0911102107）查證回報成果

變異點資訊			
變遷期別	11102 期	監測類型	山坡地
變異點編號	AM0911102107	圖幅資訊	9520-1-046 五城
參考地籍	茅埔段 9005-7 號	變異點面積	2495.03 平方公尺
中心點坐標	E:237582.00 N:2643134.00		
前期衛星影像 (SPOT7) 拍攝日期 (2021/11/15)	後期衛星影像 (SPOT6) 拍攝日期 (2022/01/10)		
			
回報資訊			
權責單位	南投縣政府	查報日期	2022/03/08
查證結果	違規	變異類型	超限利用
內容描述	茅埔段 9005-7 地號國有土地，現場整地，有一水泥鋪設之蓄水設施。		
現地照片			

## 變異類型—開發建築用地

第 11102 期山坡地變異（編號 AJ1111102050）查證回報成果

變異點資訊			
變遷期別	11102 期	監測類型	山坡地
變異點編號	AJ1111102050	圖幅資訊	9522-2-008 南隘
參考地籍	寶斗仁段深井小段 213-26 號	變異點面積	5376.55 平方公尺
中心點坐標	E:243761.00 N:2735600.00		
前期衛星影像 (SPOT6) 拍攝日期 (2021/10/05)	後期衛星影像 (SPOT7) 拍攝日期 (2021/12/28)		
			
回報資訊			
權責單位	新竹縣政府	查報日期	2022/03/15
查證結果	違規	變異類型	開發建築用地
內容描述	蓋鐵皮屋		
現地照片			




## 變異類型—採取土石

此類型無相關回報資料



## 變異類型—修建道路或溝渠 (鐵、公路)

第 11102 期山坡地變異 (編號 AM1311102124) 查證回報成果

變異點資訊			
變遷期別	11102 期	監測類型	山坡地
變異點編號	AM1311102124	圖幅資訊	9521-2-078 清流
參考地籍	清流段 1393 號	變異點面積	415.44 平方公尺
中心點坐標	E:244678.00 N:2662376.00		
前期衛星影像 (SPOT6) 拍攝日期 (2021/10/05)	後期衛星影像 (SPOT7) 拍攝日期 (2021/12/28)		
			
回報資訊			
權責單位	南投縣政府	查報日期	2022/03/12
查證結果	違規	變異類型	修建道路或溝渠(含鐵、公路)
內容描述	鋪設水泥及新設水溝		
現地照片			




## 變異類型—探礦、採礦

此類型無相關回報資料

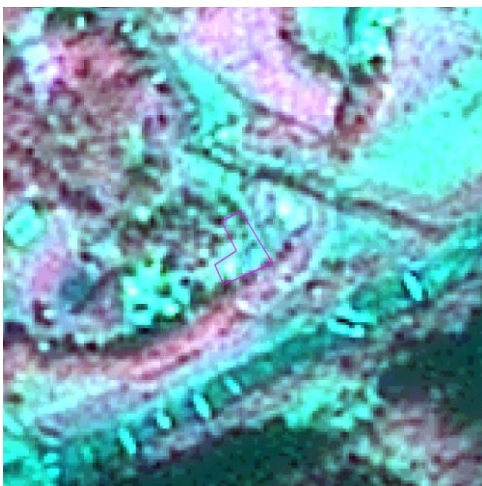


## 變異類型—堆積土石

第 11102 期山坡地變異（編號 AN1411102004）查證回報成果

變異點資訊			
變遷期別	11102 期	監測類型	山坡地
變異點編號	AN1411102004	圖幅資訊	9520-4-006 石川
參考地籍	圳墘段 862 號	變異點面積	1681.71 平方公尺
中心點坐標	E:212260.00 N:2653138.00		
前期衛星影像 (SPOT6) 拍攝日期 (2021/12/08)	後期衛星影像 (SPOT7) 拍攝日期 (2022/01/09)		
			
回報資訊			
權責單位	彰化縣政府	查報日期	2022/03/02
查證結果	違規	變異類型	堆積土石
內容描述	現場鋪設細粒料		
現地照片			



## 變異類型—設置公園、遊憩用地、運動場地或軍事訓練場

第 11102 期山坡地變異（編號 AG0311102002）查證回報成果

變異點資訊			
變遷期別	11102 期	監測類型	山坡地
變異點編號	AG0311102002	圖幅資訊	9722-4-087 大礁溪
參考地籍	二結新段 679 號	變異點面積	504.36 平方公尺
中心點坐標	E:318169.00 N:2742290.00		
前期衛星影像 (SPOT6) 拍攝日期 (2021/11/21)	後期衛星影像 (SPOT7) 拍攝日期 (2021/12/16)		
			
回報資訊			
權責單位	宜蘭縣政府	查報日期	2022/03/03
查證結果	違規	變異類型	設置公園、遊憩用地、運動場地或軍事訓練場
內容描述	現況設置木造基礎帳篷等地上物。		
現地照片			

## 變異類型—設置墳墓

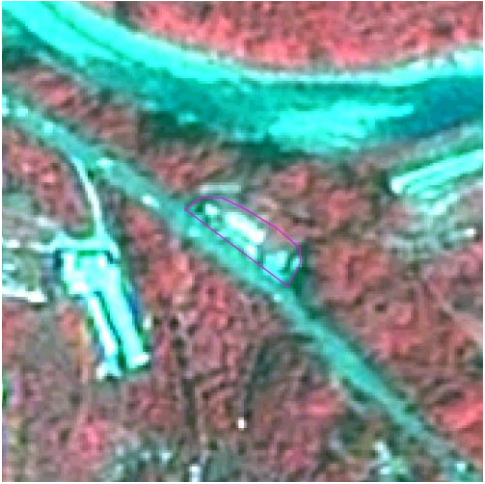


第 11102 期山坡地變異（編號 AH0211102001）查證回報成果

變異點資訊			
變遷期別	11102 期	監測類型	山坡地
變異點編號	AH0211102001	圖幅資訊	9622-1-033 大尖湖
參考地籍	烏塗段 844 號	變異點面積	587.08 平方公尺
中心點坐標	E:280389.00 N:2755016.00		
前期衛星影像 (SPOT7) 拍攝日期 (2021/09/22)	後期衛星影像 (SPOT7) 拍攝日期 (2021/12/28)		
			
回報資訊			
權責單位	桃園市政府	查報日期	2022/03/07
查證結果	違規	變異類型	設置墳墓
內容描述	未經申請許可，設置墳墓、鋪設碎柏油渣及私設道路		
現地照片			





## 變異類型—處理廢棄物

第 11102 期山坡地變異（編號 AM0811102070）查證回報成果

變異點資訊			
變遷期別	11102 期	監測類型	山坡地
變異點編號	AM0811102070	圖幅資訊	9520-4-050 撻子灣
參考地籍	新二重溪段 147 號	變異點面積	1290.66 平方公尺
中心點坐標	E:222868.00 N:2642770.00		
前期衛星影像 (SPOT6) 拍攝日期 (2021/10/03)	後期衛星影像 (SPOT7) 拍攝日期 (2022/01/09)		
			
回報資訊			
權責單位	南投縣政府	查報日期	2022/03/15
查證結果	違規	變異類型	處理廢棄物
內容描述	堆積廢棄物		
現地照片			




## 變異類型—其他開挖整地

第 11102 期山坡地變異（編號 AJ1011102019）查證回報成果

變異點資訊			
變遷期別	11102 期	監測類型	山坡地
變異點編號	AJ1011102019	圖幅資訊	9622-4-084 水坑
參考地籍	赤柯寮段 150 號	變異點面積	633.13 平方公尺
中心點坐標	E:260055.00 N:2741819.00		
前期衛星影像 (SPOT6) 拍攝日期 (2021/10/05)	後期衛星影像 (SPOT7) 拍攝日期 (2021/12/28)		
			
回報資訊			
權責單位	新竹縣政府	查報日期	2022/03/03
查證結果	違規	變異類型	其他開挖整地
內容描述	現場疑似未經申請許可運土進出、開挖整地等行為，已於 110 年 12 月 7 日將山坡地違規查報表函至縣府。		
現地照片			

## 變異類型—未依核定計畫施工

第 11102 期山坡地變異（編號 AM0811102036）查證回報成果

變異點資訊			
變遷期別	11102 期	監測類型	山坡地
變異點編號	AM0811102036	圖幅資訊	9520-1-021 龍眼林
參考地籍	龍眼林段 828-1 號	變異點面積	6901.72 平方公尺
中心點坐標	E:226727.00 N:2647235.00		
前期衛星影像 (SPOT6) 拍攝日期 (2021/12/08)	後期衛星影像 (SPOT6) 拍攝日期 (2022/01/10)		
			
回報資訊			
權責單位	南投縣政府	查報日期	2022/03/15
查證結果	違規	變異類型	未依核定計畫施工
內容描述	疑似未依核定計畫施工(府農管字第 1100246997 號函)		
現地照片			




## 變異類型—未依規定期限改正

第 11102 期山坡地變異（編號 AM0811102061）查證回報成果

變異點資訊			
變遷期別	11102 期	監測類型	山坡地
變異點編號	AM0811102061	圖幅資訊	9520-4-020 下城
參考地籍	龍眼林段 799-328 號	變異點面積	3253.54 平方公尺
中心點坐標	E:223698.00 N:2649772.00		
前期衛星影像 (SPOT6) 拍攝日期 (2021/12/08)	後期衛星影像 (SPOT6) 拍攝日期 (2022/01/10)		
			
回報資訊			
權責單位	南投縣政府	查報日期	2022/03/15
查證結果	違規	變異類型	未依規定期限改正
內容描述	未依規定改善(府農管字第 110012746 號函改善文)		
現地照片			

## 變異類型—整坡作業

第 11102 期山坡地變異（編號 AM1311102134）查證回報成果

變異點資訊			
變遷期別	11102 期	監測類型	山坡地
變異點編號	AM1311102134	圖幅資訊	9620-4-032 武界(二)
參考地籍	武界段 344 號	變異點面積	4575.2 平方公尺
中心點坐標	E:253407.00 N:2645468.00		
前期衛星影像 (SPOT7) 拍攝日期 (2021/12/09)	後期衛星影像 (SPOT6) 拍攝日期 (2022/01/10)		
			
回報資訊			
權責單位	南投縣政府	查報日期	2022/03/12
查證結果	違規	變異類型	整坡作業
內容描述	整坡		
現地照片			



## 11103 期違規變異查報紀錄

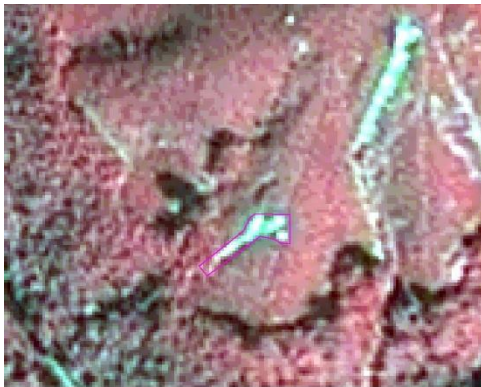
## 變異類型—違規農業使用

第 11103 期山坡地變異（編號 AM0111103081）查證回報成果

變異點資訊			
變遷期別	11103 期	監測類型	山坡地
變異點編號	AM0111103081	圖幅資訊	9520-4-037 南投西部
參考地籍	牛運堀段 378 號	變異點面積	792.46 平方公尺
中心點坐標	E:215272.00 N:2645320.00		
前期衛星影像 (SPOT6) 拍攝日期 (2021/12/08)	後期衛星影像 (SPOT7) 拍攝日期 (2022/02/11)		
			
回報資訊			
權責單位	南投縣政府	查報日期	2022/04/02
查證結果	違規	變異類型	違規農業使用
內容描述	興建農業資材室		
現地照片			




## 變異類型—超限利用

第 11103 期山坡地變異（編號 AM0411103170）查證回報成果

變異點資訊			
變遷期別	11103 期	監測類型	山坡地
變異點編號	AM0411103170	圖幅資訊	9520-2-021 深坑
參考地籍	圓山段 371-44 號	變異點面積	488.28 平方公尺
中心點坐標	E:224654.00 N:2619095.00		
前期衛星影像 (SPOT7) 拍攝日期 (2021/12/09)	後期衛星影像 (SPOT7) 拍攝日期 (2022/02/11)		
			
回報資訊			
權責單位	南投縣政府	查報日期	2022/04/20
查證結果	違規	變異類型	超限利用
內容描述	經查南投縣竹山鎮圓山段 371-44 地號為森林區林業用地，現場為林業用地種植茶樹，屬超限利用。		
現地照片			

## 變異類型—開發建築用地




第 11103 期山坡地變異（編號 AL0911103012）查證回報成果

變異點資訊			
變遷期別	11103 期	監測類型	山坡地
變異點編號	AL0911103012	圖幅資訊	9521-3-015 林厝
參考地籍	清雅段 669 號	變異點面積	6657.78 平方公尺
中心點坐標	E:209720.00 N:2679378.00		
前期衛星影像 (SPOT7) 拍攝日期 (2021/12/28)	後期衛星影像 (SPOT7) 拍攝日期 (2022/02/06)		
			
回報資訊			
權責單位	臺中市政府	查報日期	2022/03/26
查證結果	違規	變異類型	開發建築用地
內容描述	現況搭建鐵皮屋。		
現地照片			





## 變異類型—採取土石

第 11103 期山坡地變異（編號 AR1111103007）查證回報成果

變異點資訊			
變遷期別	11103 期	監測類型	山坡地
變異點編號	AR1111103007	圖幅資訊	9419-2-055 大內
參考地籍	大內段 3389 號	變異點面積	2586.81 平方公尺
中心點坐標	E:185302.00 N:2557578.00		
前期衛星影像 (SPOT6) 拍攝日期 (2021/12/03)	後期衛星影像 (SPOT7) 拍攝日期 (2022/02/06)		
			
回報資訊			
權責單位	臺南市政府	查報日期	2022/04/01
查證結果	違規	變異類型	採取土石
內容描述	部份農地填土，有影響臨地排水		
現地照片			

## 變異類型—修建道路或溝渠 (鐵、公路)

第 11103 期山坡地變異 (編號 AV1311103033) 查證回報成果




變異點資訊			
變遷期別	11103 期	監測類型	山坡地
變異點編號	AV1311103033	圖幅資訊	9618-4-005 加平
參考地籍	加拿段 573-1 號	變異點面積	10240.7 平方公尺
中心點坐標	E:260810.00 N:2544213.00		
前期衛星影像 (SPOT6) 拍攝日期 (2021/10/26)	後期衛星影像 (SPOT6) 拍攝日期 (2022/02/12)		
			
回報資訊			
權責單位	臺東縣政府	查報日期	2022/04/16
查證結果	違規	變異類型	修建道路或溝渠(含鐵、公路)
內容描述	經查未鑑免擬具申請核准通過,經現地勘查疑似違反水土保持法		
現地照片			

## 變異類型—探礦、採礦

此類型無相關回報資料

## 變異類型—堆積土石




第 11103 期山坡地變異（編號 AR2211103014）查證回報成果

變異點資訊			
變遷期別	11103 期	監測類型	山坡地
變異點編號	AR2211103014	圖幅資訊	9419-2-065 石子崎
參考地籍	石子崎段 165-23 號	變異點面積	3617.86 平方公尺
中心點坐標	E:184431.00 N:2553627.00		
前期衛星影像 (SPOT7) 拍攝日期 (2021/10/06)	後期衛星影像 (SPOT7) 拍攝日期 (2022/02/06)		
			
回報資訊			
權責單位	臺南市政府	查報日期	2022/03/24
查證結果	違規	變異類型	堆積土石
內容描述	經查現場堆積剩餘土石方		
現地照片			



## 變異類型—設置公園、遊憩用地、運動場地或軍事訓練場

第 11103 期山坡地變異（編號 AM0111103073）查證回報成果

變異點資訊			
變遷期別	11103 期	監測類型	山坡地
變異點編號	AM0111103073	圖幅資訊	9520-4-027 營盤口
參考地籍	福興段 1249-1 號	變異點面積	594.3 平方公尺
中心點坐標	E:214653.00 N:2649143.00		
前期衛星影像 (SPOT7) 拍攝日期 (2022/01/09)	後期衛星影像 (SPOT7) 拍攝日期 (2022/02/11)		
			
回報資訊			
權責單位	南投縣政府	查報日期	2022/03/29
查證結果	違規	變異類型	設置公園、遊憩用地、運動場地或軍事訓練場
內容描述	設置景觀設施、遊樂設施、建物、洗手台等,疑似作遊憩用地		
現地照片			



## 變異類型—設置墳墓

此類型無相關回報資料






## 變異類型—處理廢棄物

第 11103 期山坡地變異（編號 AM0911103084）查證回報成果

變異點資訊			
變遷期別	11103 期	監測類型	山坡地
變異點編號	AM0911103084	圖幅資訊	9520-1-038 鹿蒿
參考地籍	香茶段 925 號	變異點面積	204.97 平方公尺
中心點坐標	E:242857.00 N:2646603.00		
前期衛星影像 (SPOT6) 拍攝日期 (2021/10/05)	後期衛星影像 (SPOT6) 拍攝日期 (2022/02/12)		
			
回報資訊			
權責單位	南投縣政府	查報日期	2022/04/08
查證結果	違規	變異類型	處理廢棄物
內容描述	香茶段 925 地號林業用地，現場傾倒建築廢棄物。		
現地照片			

## 變異類型—其他開挖整地

第 11103 期山坡地變異（編號 AV1511103053）查證回報成果

變異點資訊			
變遷期別	11103 期	監測類型	山坡地
變異點編號	AV1511103053	圖幅資訊	9518-2-049 太麻里山
參考地籍	比魯段 22-1 號	變異點面積	1619.46 平方公尺
中心點坐標	E:245858.00 N:2503932.00		
前期衛星影像 (Pleiades) 拍攝日期 (2022/01/10)	後期衛星影像 (SPOT6) 拍攝日期 (2022/02/10)		
			
回報資訊			
權責單位	臺東縣政府	查報日期	2022/04/07
查證結果	違規	變異類型	其他開挖整地
內容描述	未依規定申請開挖整地		
現地照片			

## 變異類型—未依核定計畫施工

第 11103 期山坡地變異（編號 AM0411103177）查證回報成果

變異點資訊			
變遷期別	11103 期	監測類型	山坡地
變異點編號	AM0411103177	圖幅資訊	9520-3-019 崩山坪
參考地籍	大鞍段 554 號	變異點面積	1495.58 平方公尺
中心點坐標	E:220034.00 N:2621892.00		
前期衛星影像 (SPOT6) 拍攝日期 (2021/11/07)	後期衛星影像 (SPOT7) 拍攝日期 (2022/02/11)		
			
回報資訊			
權責單位	南投縣政府	查報日期	2022/04/23
查證結果	違規	變異類型	未依核定計畫施工
內容描述	經查南投縣竹山鎮大鞍段 554 地號為山坡地保育區農牧用地，農地現場疑似未經核准施作水泥農路、水泥基座。		
現地照片			


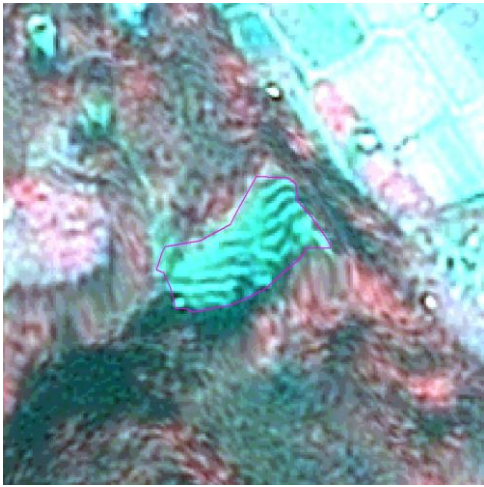



## 變異類型—未依規定期限改正

此類型無相關回報資料

## 變異類型—整坡作業

第 11103 期山坡地變異（編號 AK1511103003）查證回報成果



變異點資訊			
變遷期別	11103 期	監測類型	山坡地
變異點編號	AK1511103003	圖幅資訊	9521-1-036 大南勢
參考地籍	大湖段 777 號	變異點面積	5141.16 平方公尺
中心點坐標	E:238633.00 N:2701645.00		
前期衛星影像 (SPOT7) 拍攝日期 (2022/01/04)	後期衛星影像 (SPOT7) 拍攝日期 (2022/02/11)		
			
回報資訊			
權責單位	苗栗縣政府	查報日期	2022/04/15
查證結果	違規	變異類型	整坡作業
內容描述	現況疑似未經申請開挖整地。		
現地照片			



## 11104 期違規變異查報紀錄




## 變異類型—違規農業使用

第 11104 期山坡地變異（編號 AF1911104016）查證回報成果

變異點資訊			
變遷期別	11104 期	監測類型	山坡地
變異點編號	AF1911104016	圖幅資訊	9622-1-018 土城(南)
參考地籍	忠義段 938 號	變異點面積	2671.79 平方公尺
中心點坐標	E:294349.00 N:2761916.00		
前期衛星影像 (SPOT7) 拍攝日期 (2022/01/16)	後期衛星影像 (SPOT6) 拍攝日期 (2022/03/15)		
			
回報資訊			
權責單位	新北市政府	查報日期	2022/05/07
查證結果	違規	變異類型	違規農業使用
內容描述	該地為農牧用地，已建置圍牆，鋪設水泥地，鐵皮屋，堆置土方。		
現地照片			

## 變異類型—超限利用

第 11104 期山坡地變異（編號 AH0211104001）查證回報成果

變異點資訊			
變遷期別	11104 期	監測類型	山坡地
變異點編號	AH0211104001	圖幅資訊	9622-1-042 大溪
參考地籍	三層段尾寮小段 555 號	變異點面積	938.35 平方公尺
中心點坐標	E:279915.00 N:2752721.00		
前期衛星影像 (SPOT7) 拍攝日期 (2021/12/28)	後期衛星影像 (SPOT6) 拍攝日期 (2022/03/08)		
			
回報資訊			
權責單位	桃園市政府	查報日期	2022/04/28
查證結果	違規	變異類型	超限利用
內容描述	興建建物違規使用。		
現地照片			

## 變異類型—開發建築用地


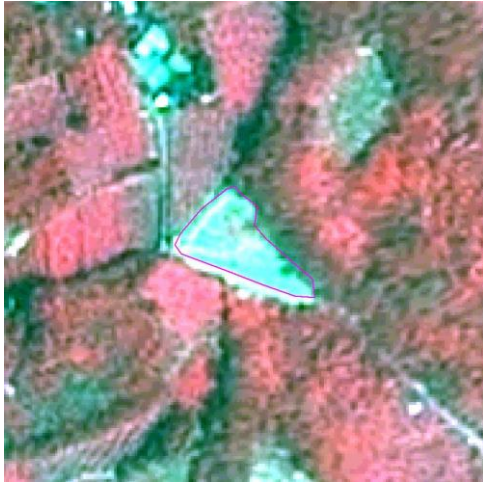

第 11104 期山坡地變異（編號 AL1711104066）查證回報成果

變異點資訊			
變遷期別	11104 期	監測類型	山坡地
變異點編號	AL1711104066	圖幅資訊	9521-3-023 新莊子
參考地籍	龍目井段水裡社小段 377-3 號	變異點面積	8278.57 平方公尺
中心點坐標	E:204608.00 N:2676590.00		
前期衛星影像 (SPOT6) 拍攝日期 (2022/01/31)	後期衛星影像 (SPOT6) 拍攝日期 (2022/03/15)		
			
回報資訊			
權責單位	臺中市政府	查報日期	2022/04/21
查證結果	違規	變異類型	開發建築用地
內容描述	建築開挖使用		
現地照片			






## 變異類型—採取土石

第 11104 期山坡地變異（編號 AJ0411104019）查證回報成果

變異點資訊			
變遷期別	11104 期	監測類型	山坡地
變異點編號	AJ0411104019	圖幅資訊	9622-4-053 大平窩
參考地籍	南平段 412 號	變異點面積	2397.75 平方公尺
中心點坐標	E:256481.00 N:2749532.00		
前期衛星影像 (SPOT6) 拍攝日期 (2021/12/03)	後期衛星影像 (SPOT6) 拍攝日期 (2022/03/15)		
			
回報資訊			
權責單位	新竹縣政府	查報日期	2022/05/20
查證結果	違規	變異類型	採取土石
內容描述	土石採取堆置		
現地照片			

## 變異類型—修建道路或溝渠 (鐵、公路)

第 11104 期山坡地變異 (編號 AK1611104087) 查證回報成果




變異點資訊			
變遷期別	11104 期	監測類型	山坡地
變異點編號	AK1611104087	圖幅資訊	9521-1-065 坪林
參考地籍	大坪林段 1381 號	變異點面積	1875.91 平方公尺
中心點坐標	E:235334.00 N:2692672.00		
前期衛星影像 (SPOT6) 拍攝日期 (2021/12/01)	後期衛星影像 (SPOT6) 拍攝日期 (2022/03/15)		
			
回報資訊			
權責單位	苗栗縣政府	查報日期	2022/05/05
查證結果	違規	變異類型	修建道路或溝渠(含鐵、公路)
內容描述	現場疑似未經申請興建道路。		
現地照片			

## 變異類型—探礦、採礦

此類型無相關回報資料

## 變異類型—堆積土石




第 11104 期山坡地變異（編號 AL1811104024）查證回報成果

變異點資訊			
變遷期別	11104 期	監測類型	山坡地
變異點編號	AL1811104024	圖幅資訊	9521-3-089 峰谷
參考地籍	萬斗六段 1051-15 號	變異點面積	1744.77 平方公尺
中心點坐標	E:221082.00 N:2658997.00		
前期衛星影像 (SPOT6) 拍攝日期 (2022/01/10)	後期衛星影像 (SPOT6) 拍攝日期 (2022/03/15)		
			
回報資訊			
權責單位	臺中市政府	查報日期	2022/04/27
查證結果	違規	變異類型	堆積土石
內容描述	新設鐵卷門及圍牆，內有土石堆置、現場挖土機等機具及貨車		
現地照片			



## 變異類型—設置公園、遊憩用地、運動場地或軍事訓練場

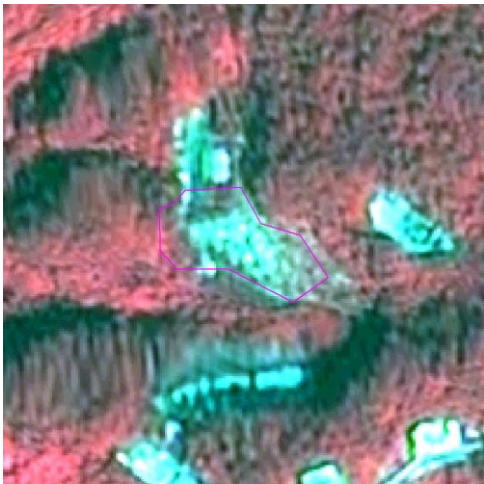

第 11104 期山坡地變異（編號 AM1311104136）查證回報成果

變異點資訊			
變遷期別	11104 期	監測類型	山坡地
變異點編號	AM1311104136	圖幅資訊	9620-4-032 武界(二)
參考地籍	武界段 881-2 號	變異點面積	3068.16 平方公尺
中心點坐標	E:254266.00 N:2644930.00		
前期衛星影像 (SPOT7) 拍攝日期 (2021/06/17)	後期衛星影像 (SPOT6) 拍攝日期 (2022/03/05)		
			
回報資訊			
權責單位	南投縣政府	查報日期	2022/05/11
查證結果	違規	變異類型	設置公園、遊憩用地、運動場地或軍事訓練場
內容描述	露營區		
現地照片			



## 變異類型—設置墳墓

第 11104 期山坡地變異（編號 AF0211104053）查證回報成果

變異點資訊			
變遷期別	11104 期	監測類型	山坡地
變異點編號	AF0211104053	圖幅資訊	9623-2-054 嘉寶
參考地籍	小南灣段頂福小段 137 號	變異點面積	4511.69 平方公尺
中心點坐標	E:282960.00 N:2777189.00		
前期衛星影像 (SPOT6) 拍攝日期 (2021/12/03)	後期衛星影像 (SPOT6) 拍攝日期 (2022/03/15)		
			
回報資訊			
權責單位	新北市政府	查報日期	2022/04/27
查證結果	違規	變異類型	設置墳墓
內容描述	開挖整地 設置墳墓		
現地照片			




## 變異類型—處理廢棄物

第 11104 期山坡地變異（編號 AK1311104002）查證回報成果

變異點資訊			
變遷期別	11104 期	監測類型	山坡地
變異點編號	AK1311104002	圖幅資訊	9522-2-039 大銅鑼圈
參考地籍	灣中段 905-3 號	變異點面積	1281.72 平方公尺
中心點坐標	E:245462.00 N:2728008.00		
前期衛星影像 (SPOT7) 拍攝日期 (2021/12/28)	後期衛星影像 (SPOT6) 拍攝日期 (2022/03/08)		
			
回報資訊			
權責單位	苗栗縣政府	查報日期	2022/05/26
查證結果	違規	變異類型	處理廢棄物
內容描述	現場疑似堆置廢棄物		
現地照片			

## 變異類型—其他開挖整地




第 11104 期山坡地變異（編號 AK0611104019）查證回報成果

變異點資訊			
變遷期別	11104 期	監測類型	山坡地
變異點編號	AK0611104019	圖幅資訊	9521-4-040 蕉埔
參考地籍	雙草湖段 316-2 號	變異點面積	3083.42 平方公尺
中心點坐標	E:224504.00 N:2701585.00		
前期衛星影像 (SPOT6) 拍攝日期 (2021/12/10)	後期衛星影像 (SPOT6) 拍攝日期 (2022/03/15)		
			
回報資訊			
權責單位	苗栗縣政府	查報日期	2022/05/03
查證結果	違規	變異類型	其他開挖整地
內容描述	疑似未經申請開挖整地		
現地照片			



## 變異類型—未依核定計畫施工

第 11104 期山坡地變異（編號 AK1511104058）查證回報成果

變異點資訊			
變遷期別	11104 期	監測類型	山坡地
變異點編號	AK1511104058	圖幅資訊	9521-1-043 羌麻園
參考地籍	南湖段 1330-668 號	變異點面積	3999.3 平方公尺
中心點坐標	E:231739.00 N:2698159.00		
前期衛星影像 (SPOT7) 拍攝日期 (2022/01/04)	後期衛星影像 (SPOT6) 拍攝日期 (2022/03/15)		
			
回報資訊			
權責單位	苗栗縣政府	查報日期	2022/05/24
查證結果	違規	變異類型	未依核定計畫施工
內容描述	疑似未依計畫施工。		
現地照片			






## 變異類型—未依規定期限改正

此類型無相關回報資料

## 變異類型—整坡作業


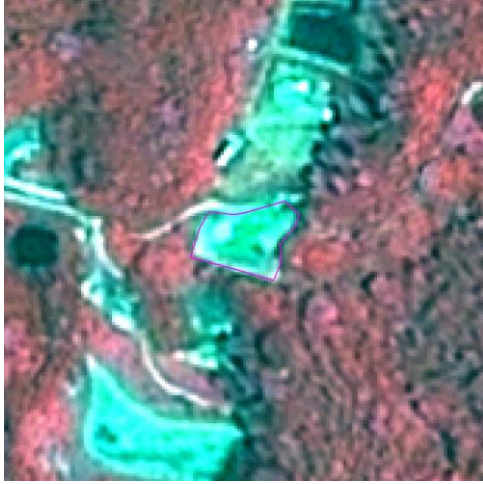

第 11104 期山坡地變異（編號 AK0911104153）查證回報成果

變異點資訊			
變遷期別	11104 期	監測類型	山坡地
變異點編號	AK0911104153	圖幅資訊	9522-2-006 內湖
參考地籍	廣源段 363 號	變異點面積	3568.23 平方公尺
中心點坐標	E:239661.00 N:2735917.00		
前期衛星影像 (SPOT7) 拍攝日期 (2021/12/09)	後期衛星影像 (SPOT6) 拍攝日期 (2022/03/15)		
			
回報資訊			
權責單位	苗栗縣政府	查報日期	2022/04/22
查證結果	違規	變異類型	整坡作業
內容描述	現況有整修坡面、邊坡土方崩落及堆置水泥構造物行為(詳如照片)。		
現地照片			

## 11105 期違規變異查報紀錄


## 變異類型—違規農業使用

第 11105 期山坡地變異（編號 AK1111105022）查證回報成果

變異點資訊			
變遷期別	11105 期	監測類型	山坡地
變異點編號	AK1111105022	圖幅資訊	9522-2-056 錦水
參考地籍	東赤崎段 708 號	變異點面積	1545.4 平方公尺
中心點坐標	E:238695.00 N:2722627.00		
前期衛星影像 (SPOT7) 拍攝日期 (2021/12/09)	後期衛星影像 (SPOT7) 拍攝日期 (2022/04/06)		
			
回報資訊			
權責單位	苗栗縣政府	查報日期	2022/06/08
查證結果	違規	變異類型	違規農業使用
內容描述	未依規定申請，回填土方。本所已於 111 年 3 月 23 日造鄉農字第 1110002616 號函查報在案。		
現地照片			

## 變異類型—超限利用

第 11105 期山坡地變異（編號 AH1311105047）查證回報成果

變異點資訊			
變遷期別	11105 期	監測類型	山坡地
變異點編號	AH1311105047	圖幅資訊	9622-2-026 巴陵(一)
參考地籍	巴陵段 196 號	變異點面積	5298.98 平方公尺
中心點坐標	E:289825.00 N:2732519.00		
前期衛星影像 (SPOT7) 拍攝日期 (2022/01/16)	後期衛星影像 (SPOT7) 拍攝日期 (2022/04/06)		
			
回報資訊			
權責單位	桃園市政府	查報日期	2022/07/09
查證結果	違規	變異類型	超限利用
內容描述	疑似違規使用		
現地照片			






## 變異類型—開發建築用地

第 11105 期山坡地變異（編號 AL1011105036）查證回報成果

變異點資訊			
變遷期別	11105 期	監測類型	山坡地
變異點編號	AL1011105036	圖幅資訊	9521-3-020 滿底
參考地籍	聚興段 824-18 號	變異點面積	1147.41 平方公尺
中心點坐標	E:223394.00 N:2678963.00		
前期衛星影像 (SPOT6) 拍攝日期 (2021/12/08)	後期衛星影像 (SPOT6) 拍攝日期 (2022/04/05)		
			
回報資訊			
權責單位	臺中市政府	查報日期	2022/05/26
查證結果	違規	變異類型	開發建築用地
內容描述	鋤草整地		
現地照片			

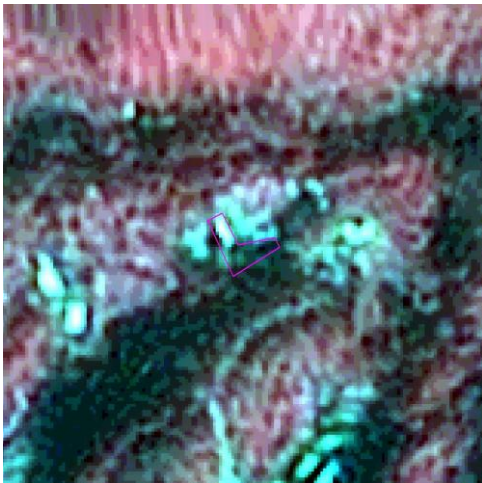


## 變異類型—採取土石

第 11105 期山坡地變異（編號 AF0311105054）查證回報成果

變異點資訊			
變遷期別	11105 期	監測類型	山坡地
變異點編號	AF0311105054	圖幅資訊	9623-2-067 陸光一村
參考地籍	五股坑一段 785 號	變異點面積	5002.78 平方公尺
中心點坐標	E:292129.00 N:2776597.00		
前期衛星影像 (SPOT6) 拍攝日期 (2022/03/15)	後期衛星影像 (SPOT7) 拍攝日期 (2022/04/06)		
			
回報資訊			
權責單位	新北市政府	查報日期	2022/05/24
查證結果	違規	變異類型	採取土石
內容描述	挖土機挖土整地		
現地照片			

## 變異類型— 或溝渠 ( 鐵、公路 )

第 11105 期山坡地變異 ( 編號 AH1311105035 ) 查證回報成果

變異點資訊			
變遷期別	11105 期	監測類型	山坡地
變異點編號	AH1311105035	圖幅資訊	9622-1-083 高坡(四)
參考地籍	奎輝段 756 號	變異點面積	396.28 平方公尺
中心點坐標	E:282167.00 N:2742146.00		
前期衛星影像 (SPOT7) 拍攝日期 (2022/02/11)	後期衛星影像 (SPOT7) 拍攝日期 (2022/04/06)		
			
回報資訊			
權責單位	桃園市政府	查報日期	2022/07/09
查證結果	違規	變異類型	修建道路或溝渠(含鐵、公路)
內容描述	疑似違規鋪設道路		
現地照片			






## 變異類型—探礦、採礦

此類型無相關回報資料

## 變異類型—堆積土石


第 11105 期山坡地變異（編號 AJ0311105059）查證回報成果

變異點資訊			
變遷期別	11105 期	監測類型	山坡地
變異點編號	AJ0311105059	圖幅資訊	9622-4-079 十股寮
參考地籍	十寮段糞箕窩小段 55-29 號	變異點面積	282.34 平方公尺
中心點坐標	E:270434.00 N:2743706.00		
前期衛星影像 (SPOT7) 拍攝日期 (2022/02/11)	後期衛星影像 (SPOT7) 拍攝日期 (2022/04/06)		
			
回報資訊			
權責單位	新竹縣政府	查報日期	2022/06/07
查證結果	違規	變異類型	堆積土石
內容描述	現場違規整地堆置土石		
現地照片			






## 變異類型—設置公園、遊憩用地、運動場地或軍事訓練場

第 11105 期山坡地變異（編號 AG1211105030）查證回報成果

變異點資訊			
變遷期別	11105 期	監測類型	山坡地
變異點編號	AG1211105030	圖幅資訊	9721-1-011 南澳(三)
參考地籍	鹿皮段 245 號	變異點面積	806.14 平方公尺
中心點坐標	E:327112.00 N:2707308.00		
前期衛星影像 (SPOT6) 拍攝日期 (2022/02/26)	後期衛星影像 (SPOT7) 拍攝日期 (2022/04/06)		
			
回報資訊			
權責單位	宜蘭縣政府	查報日期	2022/05/26
查證結果	違規	變異類型	設置公園、遊憩用地、運動場地或軍事訓練場
內容描述	現地為鹿皮段 245 地號，現況為鋪設碎石、水泥、塑膠墊、黑網，放置足球門、輪胎等，疑似作為運動活動場。		
現地照片			

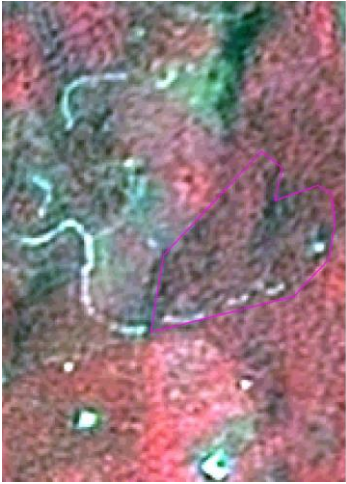


## 變異類型—設置墳墓

第 11105 期山坡地變異（編號 AJ1311105068）查證回報成果

變異點資訊			
變遷期別	11105 期	監測類型	山坡地
變異點編號	AJ1311105068	圖幅資訊	9622-3-021 峨眉
參考地籍	赤柯山段 57 號	變異點面積	470.27 平方公尺
中心點坐標	E:250492.00 N:2731359.00		
前期衛星影像 (SPOT7) 拍攝日期 (2021/12/28)	後期衛星影像 (SPOT7) 拍攝日期 (2022/04/06)		
			
回報資訊			
權責單位	新竹縣政府	查報日期	2022/06/09
查證結果	違規	變異類型	設置墳墓
內容描述	違規興設墳墓 轉陳縣府辦理中 劉誌宏		
現地照片			

## 變異類型—處理廢棄物




第 11105 期山坡地變異（編號 AM0811105047）查證回報成果

變異點資訊			
變遷期別	11105 期	監測類型	山坡地
變異點編號	AM0811105047	圖幅資訊	9520-1-052 廣興
參考地籍	後寮段 1773 號	變異點面積	8629.05 平方公尺
中心點坐標	E:229607.00 N:2638810.00		
前期衛星影像 (SPOT6) 拍攝日期 (2022/03/15)	後期衛星影像 (SPOT7) 拍攝日期 (2022/04/04)		
			
回報資訊			
權責單位	南投縣政府	查報日期	2022/05/28
查證結果	違規	變異類型	處理廢棄物
內容描述	開挖、堆棄廢棄物		
現地照片			



## 變異類型—其他開挖整地


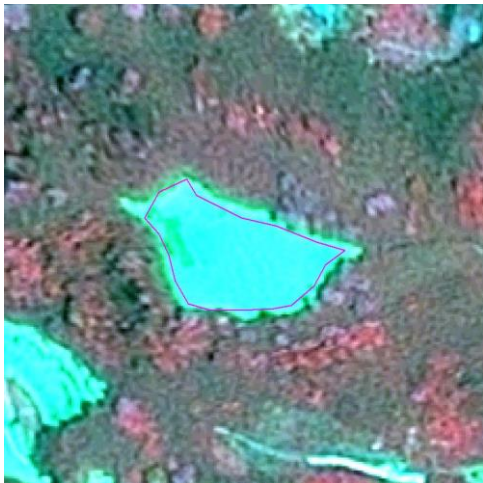

第 11105 期山坡地變異（編號 AK0111105085）查證回報成果

變異點資訊			
變遷期別	11105 期	監測類型	山坡地
變異點編號	AK0111105085	圖幅資訊	9522-2-072 伯公坑
參考地籍	南勢坑段下南勢坑小段 669 號	變異點面積	1923.47 平方公尺
中心點坐標	E:228073.00 N:2718169.00		
前期衛星影像 (SPOT6) 拍攝日期 (2022/03/15)	後期衛星影像 (SPOT7) 拍攝日期 (2022/04/06)		
			
回報資訊			
權責單位	苗栗縣政府	查報日期	2022/06/02
查證結果	違規	變異類型	其他開挖整地
內容描述	疑似未經申請開挖整地。		
現地照片			






## 變異類型—未依核定計畫施工

第 11105 期山坡地變異（編號 AK1511105027）查證回報成果

變異點資訊			
變遷期別	11105 期	監測類型	山坡地
變異點編號	AK1511105027	圖幅資訊	9521-1-036 大南勢
參考地籍	大湖段 1720 號	變異點面積	7345.78 平方公尺
中心點坐標	E:239410.00 N:2701156.00		
前期衛星影像 (SPOT7) 拍攝日期 (2022/01/04)	後期衛星影像 (SPOT7) 拍攝日期 (2022/04/06)		
			
回報資訊			
權責單位	苗栗縣政府	查報日期	2022/06/02
查證結果	違規	變異類型	未依核定計畫施工
內容描述	現況未依計畫施工，林地種植生薑，其餘地號疑似未經申請開挖整地。		
現地照片			

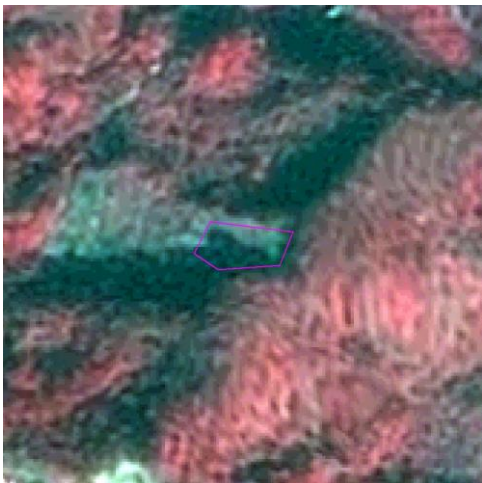

## 變異類型—未依規定期限改正

第 11105 期山坡地變異（編號 AH0711105027）查證回報成果

變異點資訊			
變遷期別	11105 期	監測類型	山坡地
變異點編號	AH0711105027	圖幅資訊	9623-2-095 嶺頂
參考地籍	塔寮坑段 917 號	變異點面積	1359.12 平方公尺
中心點坐標	E:286699.00 N:2766483.00		
前期衛星影像 (SPOT7) 拍攝日期 (2022/01/16)	後期衛星影像 (SPOT7) 拍攝日期 (2022/04/06)		
			
回報資訊			
權責單位	桃園市政府	查報日期	2022/06/01
查證結果	違規	變異類型	未依規定期限改正
內容描述	違規改善未完成,申請展期 桃園市政府 111 年 4 月 19 日府水坡字第 1110104084 號函同意展延至 111 年 6 月 15 日		
現地照片			

## 變異類型—整坡作業

11105 期山坡地變異（編號 AK1511105029）查證回報成果


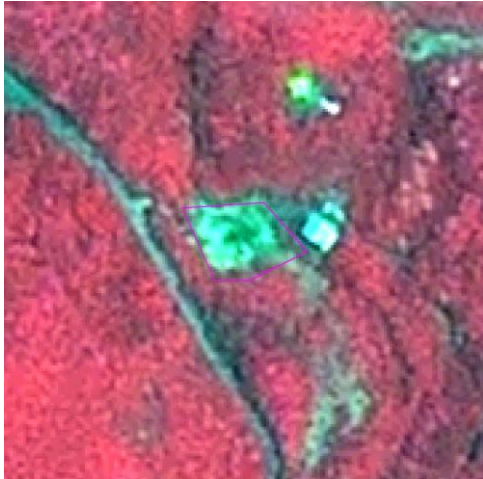

變異點資訊			
變遷期別	11105 期	監測類型	山坡地
變異點編號	AK1511105029	圖幅資訊	9521-1-054 水流東
參考地籍	栗林北段 570 號	變異點面積	948.68 平方公尺
中心點坐標	E:233626.00 N:2695776.00		
前期衛星影像 (SPOT7) 拍攝日期 (2022/02/11)	後期衛星影像 (SPOT7) 拍攝日期 (2022/04/06)		
			
回報資訊			
權責單位	苗栗縣政府	查報日期	2022/06/01
查證結果	違規	變異類型	整坡作業
內容描述	現況疑似未經申請開挖整地種植生薑。		
現地照片			



## 11106 期違規變異查報紀錄




## 變異類型—違規農業使用

第 11106 期山坡地變異（編號 AF3011106001）查證回報成果

變異點資訊			
變遷期別	11106 期	監測類型	山坡地
變異點編號	AF3011106001	圖幅資訊	9623-2-010 埔尾
參考地籍	榆林段 1145 號	變異點面積	2043.33 平方公尺
中心點坐標	E:299178.00 N:2791815.00		
前期衛星影像 (SPOT7) 拍攝日期 (2022/03/14)	後期衛星影像 (SPOT7) 拍攝日期 (2022/04/25)		
			
回報資訊			
權責單位	新北市政府	查報日期	2022/06/21
查證結果	違規	變異類型	違規農業使用
內容描述	砌石駁坎、開挖整地		
現地照片			

## 變異類型—超限利用



第 11106 期山坡地變異（編號 AK0311106005）查證回報成果

變異點資訊			
變遷期別	11106 期	監測類型	山坡地
變異點編號	AK0311106005	圖幅資訊	9521-4-017 五福
參考地籍	五里牌段隘口寮小段 377-146 號	變異點面積	5171.38 平方公尺
中心點坐標	E:217020.00 N:2705159.00		
前期衛星影像 (SPOT7) 拍攝日期 (2022/04/04)	後期衛星影像 (SPOT6) 拍攝日期 (2022/04/29)		
			
回報資訊			
權責單位	苗栗縣政府	查報日期	2022/07/07
查證結果	違規	變異類型	超限利用
內容描述	疑似開挖山坡地		
現地照片			



## 變異類型—開發建築用地

第 11106 期山坡地變異（編號 AM0311106056）查證回報成果

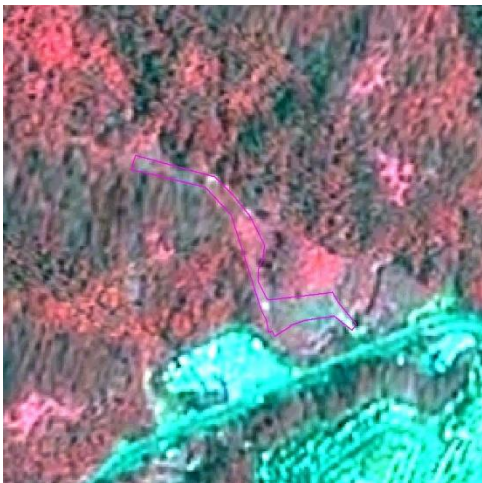
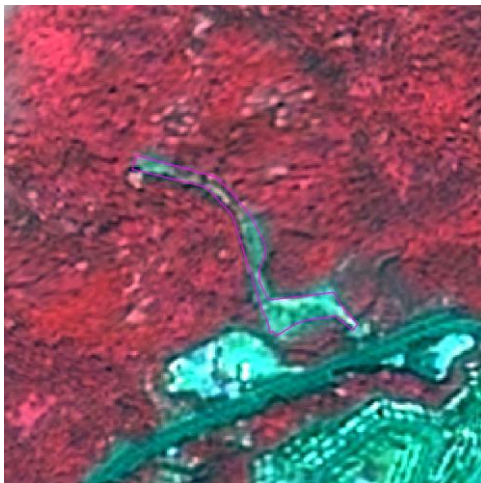

變異點資訊			
變遷期別	11106 期	監測類型	山坡地
變異點編號	AM0311106056	圖幅資訊	9520-4-020 下城
參考地籍	南坪段 441 號	變異點面積	878.93 平方公尺
中心點坐標	E:222109.00 N:2651422.00		
前期衛星影像 (SPOT6) 拍攝日期 (2022/04/05)	後期衛星影像 (SPOT6) 拍攝日期 (2022/04/26)		
			
回報資訊			
權責單位	南投縣政府	查報日期	2022/07/15
查證結果	違規	變異類型	開發建築用地
內容描述	現況建物		
現地照片			

## 變異類型—採取土石

此類型無相關回報資料

## 變異類型—修建道路或溝渠 (鐵、公路)

第 11106 期山坡地變異 (編號 AF1511106008) 查證回報成果

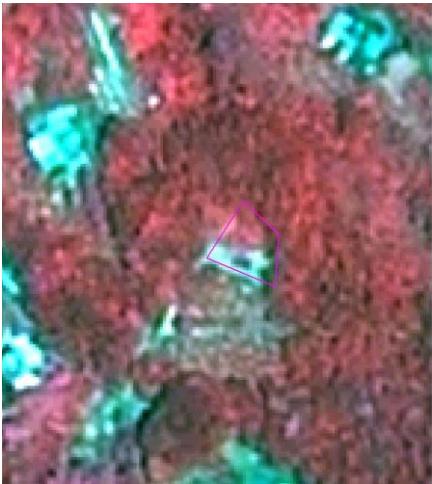


變異點資訊			
變遷期別	11106 期	監測類型	山坡地
變異點編號	AF1511106008	圖幅資訊	9622-1-034 福德坑
參考地籍	山員潭子段 9 號	變異點面積	3225.99 平方公尺
中心點坐標	E:284025.00 N:2755515.00		
前期衛星影像 (SPOT6) 拍攝日期 (2022/03/10)	後期衛星影像 (SPOT6) 拍攝日期 (2022/04/26)		
			
回報資訊			
權責單位	新北市政府	查報日期	2022/06/25
查證結果	違規	變異類型	修建道路或溝渠(含鐵、公路)
內容描述	施作排水溝。		
現地照片			

## 變異類型—探礦、採礦

此類型無相關回報資料

## 變異類型—堆積土石




第 11106 期山坡地變異（編號 AF0211106047）查證回報成果

變異點資訊			
變遷期別	11106 期	監測類型	山坡地
變異點編號	AF0211106047	圖幅資訊	9623-2-053 麻埔
參考地籍	大南灣段嘉溪子坑小段 298 號	變異點面積	893.11 平方公尺
中心點坐標	E:282719.00 N:2777685.00		
前期衛星影像 (SPOT7) 拍攝日期 (2022/04/06)	後期衛星影像 (SPOT6) 拍攝日期 (2022/04/26)		
			
回報資訊			
權責單位	新北市政府	查報日期	2022/06/22
查證結果	違規	變異類型	堆積土石
內容描述	鋪設營建土石地坪 堆放營建土石		
現地照片			



## 變異類型—設置公園、遊憩用地、運動場地或軍事訓練場

第 11106 期山坡地變異（編號 AM0111106060）查證回報成果

變異點資訊			
變遷期別	11106 期	監測類型	山坡地
變異點編號	AM0111106060	圖幅資訊	9520-4-026 六分寮
參考地籍	新小半山段 137-20 號	變異點面積	1629.49 平方公尺
中心點坐標	E:213651.00 N:2648878.00		
前期衛星影像 (SPOT6) 拍攝日期 (2021/12/08)	後期衛星影像 (SPOT6) 拍攝日期 (2022/04/29)		
			
回報資訊			
權責單位	南投縣政府	查報日期	2022/07/14
查證結果	違規	變異類型	設置公園、遊憩用地、運動場地或軍事訓練場
內容描述	新小半山段 137-19 庭園造景、水泥鋪面且有建物，新小半山段 137-20 整地整坡興建資材室		
現地照片			



## 變異類型—設置墳墓

第 11106 期山坡地變異（編號 AH0711106017）查證回報成果

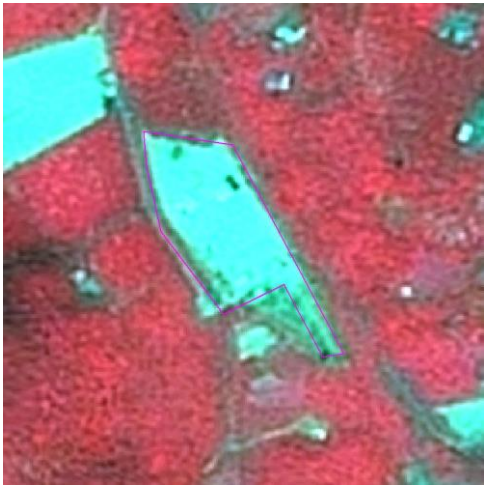

變異點資訊			
變遷期別	11106 期	監測類型	山坡地
變異點編號	AH0711106017	圖幅資訊	9623-2-074 大湖
參考地籍	陳厝段 109 號	變異點面積	378.61 平方公尺
中心點坐標	E:283943.00 N:2772937.00		
前期衛星影像 (SPOT6) 拍攝日期 (2022/01/31)	後期衛星影像 (SPOT7) 拍攝日期 (2022/04/25)		
			
回報資訊			
權責單位	桃園市政府	查報日期	2022/06/24
查證結果	違規	變異類型	設置墳墓
內容描述	施做墳墓		
現地照片			

## 變異類型—處理廢棄物

此類型無相關回報資料

## 變異類型—其他開挖整地

第 11106 期山坡地變異（編號 AG1011106010）查證回報成果

變異點資訊			
變遷期別	11106 期	監測類型	山坡地
變異點編號	AG1011106010	圖幅資訊	9722-3-035 天送埤
參考地籍	天山段 1053-1 號	變異點面積	11105.01 平方公尺
中心點坐標	E:313027.00 N:2727678.00		
前期衛星影像 (SPOT7) 拍攝日期 (2022/04/06)	後期衛星影像 (SPOT7) 拍攝日期 (2022/04/27)		
			
回報資訊			
權責單位	宜蘭縣政府	查報日期	2022/06/18
查證結果	違規	變異類型	其他開挖整地
內容描述	未經申請核定，疑似違規整地。		
現地照片			

## 變異類型—未依核定計畫施工




第 11106 期山坡地變異（編號 AM1011106012）查證回報成果

變異點資訊			
變遷期別	11106 期	監測類型	山坡地
變異點編號	AM1011106012	圖幅資訊	9521-2-076 三層坪
參考地籍	北港溪段 58-1495 號	變異點面積	1302.17 平方公尺
中心點坐標	E:237662.00 N:2661436.00		
前期衛星影像 (SPOT7) 拍攝日期 (2022/04/06)	後期衛星影像 (SPOT6) 拍攝日期 (2022/04/29)		
			
回報資訊			
權責單位	南投縣政府	查報日期	2022/07/12
查證結果	違規	變異類型	未依核定計畫施工
內容描述	水泥鋪面鋼構架高內置貨櫃屋之構造物興建中、水泥塊堆疊成檔土牆 1 座、砌石擋土牆多處及鐵皮農業資材室 1 棟。		
現地照片			



## 變異類型—未依規定期限改正

第 11106 期山坡地變異（編號 AV1311106015）查證回報成果

變異點資訊			
變遷期別	11106 期	監測類型	山坡地
變異點編號	AV1311106015	圖幅資訊	9619-3-086 崁頂
參考地籍	崁頂段 185 號	變異點面積	227.95 平方公尺
中心點坐標	E:264376.00 N:2549328.00		
前期衛星影像 (SPOT7) 拍攝日期 (2022/03/11)	後期衛星影像 (SPOT7) 拍攝日期 (2022/04/18)		
			
回報資訊			
權責單位	臺東縣政府	查報日期	2022/07/06
查證結果	違規	變異類型	未依核定計畫施工
內容描述	免擬具申請缺資料，開挖興建帆布蓄水池		
現地照片			

## 變異類型—整坡作業

第 11106 期山坡地變異（編號 AF1011106040）查證回報成果




變異點資訊			
變遷期別	11106 期	監測類型	山坡地
變異點編號	AF1011106040	圖幅資訊	9722-4-019 樟空子
參考地籍	大粗坑段大粗坑小段 212-59 號	變異點面積	1584.34 平方公尺
中心點坐標	E:322050.00 N:2761951.00		
前期衛星影像 (SPOT7) 拍攝日期 (2021/12/16)	後期衛星影像 (SPOT7) 拍攝日期 (2022/05/07)		
			
回報資訊			
權責單位	新北市政府	查報日期	2022/07/06
查證結果	違規	變異類型	整坡作業
內容描述	現狀為除草整地		
現地照片			

## 11107 期違規變異查報紀錄





## 變異類型—違規農業使用

第 11107 期山坡地變異（編號 AF0211107051）查證回報成果

變異點資訊			
變遷期別	11107 期	監測類型	山坡地
變異點編號	AF0211107051	圖幅資訊	9623-2-055 太平嶺
參考地籍	菁埔段菁埔小段 112-4 號	變異點面積	820.79 平方公尺
中心點坐標	E:286848.00 N:2777167.00		
前期衛星影像 (SPOT7) 拍攝日期 (2022/04/06)	後期衛星影像 (SPOT7) 拍攝日期 (2022/06/23)		
			
回報資訊			
權責單位	新北市政府	查報日期	2022/07/22
查證結果	違規	變異類型	其他開挖整地
內容描述	開挖整地 鋪設混泥土坪 興建鐵皮建物		
現地照片			




## 變異類型—超限利用

第 11107 期山坡地變異（編號 AH1011107010）查證回報成果

變異點資訊			
變遷期別	11107 期	監測類型	山坡地
變異點編號	AH1011107010	圖幅資訊	9622-4-048 八張犁
參考地籍	中興段 542 號	變異點面積	1056.98 平方公尺
中心點坐標	E:268154.00 N:2754559.00		
前期衛星影像 (SPOT7) 拍攝日期 (2022/04/06)		後期衛星影像 (SPOT7) 拍攝日期 (2022/06/23)	
			
回報資訊			
權責單位	桃園市政府	查報日期	2022/08/23
查證結果	違規	變異類型	超限利用
內容描述	現況部分碎石、水泥及柏油鋪面、放置貨櫃		
現地照片			

## 變異類型—開發建築用地

第 11107 期山坡地變異（編號 AN1411107016）查證回報成果

變異點資訊			
變遷期別	11107 期	監測類型	山坡地
變異點編號	AN1411107016	圖幅資訊	9521-3-095 社口
參考地籍	楓坑段 198 號	變異點面積	1315.44 平方公尺
中心點坐標	E:210382.00 N:2657330.00		
前期衛星影像 (SPOT7) 拍攝日期 (2022/04/04)	後期衛星影像 (SPOT6) 拍攝日期 (2022/06/22)		
			
回報資訊			
權責單位	彰化縣政府	查報日期	2022/07/26
查證結果	違規	變異類型	開發建築用地
內容描述	現場土石堆置並搭設溫室		
現地照片			


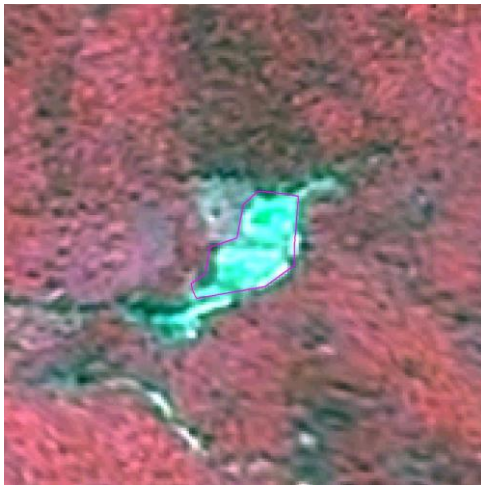

## 變異類型—採取土石

此類型無相關回報資料



## 變異類型—修建道路或溝渠 (鐵、公路)

第 11107 期山坡地變異 (編號 AF0911107086) 查證回報成果

變異點資訊			
變遷期別	11107 期	監測類型	山坡地
變異點編號	AF0911107086	圖幅資訊	9723-3-095 深坑
參考地籍	萬順寮段大坑小段 154 號	變異點面積	1933.67 平方公尺
中心點坐標	E:311011.00 N:2767102.00		
前期衛星影像 (SPOT6) 拍攝日期 (2022/04/12)	後期衛星影像 (SPOT6) 拍攝日期 (2022/06/24)		
			
回報資訊			
權責單位	新北市政府	查報日期	2022/07/26
查證結果	違規	變異類型	修建道路或溝渠(含鐵、公路)
內容描述	種植果樹、水泥鋪面		
現地照片			






## 變異類型—探礦、採礦

此類型無相關回報資料



## 變異類型—堆積土石

第 11107 期山坡地變異（編號 AK0311107025）查證回報成果

變異點資訊			
變遷期別	11107 期	監測類型	山坡地
變異點編號	AK0311107025	圖幅資訊	9521-4-018 梅仔樹腳
參考地籍	大坪頂段 703-1 號	變異點面積	1573.2 平方公尺
中心點坐標	E:217889.00 N:2705360.00		
前期衛星影像 (SPOT7) 拍攝日期 (2022/04/04)	後期衛星影像 (SPOT6) 拍攝日期 (2022/06/22)		
			
回報資訊			
權責單位	苗栗縣政府	查報日期	2022/08/16
查證結果	違規	變異類型	堆積土石
內容描述	疑似違規堆積土石		
現地照片			

## 變異類型—設置公園、遊憩用地、運動場地或軍事訓練場

第 11107 期山坡地變異（編號 AM0111107094）查證回報成果

變異點資訊			
變遷期別	11107 期	監測類型	山坡地
變異點編號	AM0111107094	圖幅資訊	9520-4-036 施厝坪
參考地籍	東施厝坪段 311-4 號	變異點面積	3950.92 平方公尺
中心點坐標	E:212564.00 N:2645573.00		
前期衛星影像 (SPOT7) 拍攝日期 (2022/04/16)	後期衛星影像 (SPOT6) 拍攝日期 (2022/06/22)		
			
回報資訊			
權責單位	南投縣政府	查報日期	2022/08/06
查證結果	違規	變異類型	設置公園、遊憩用地、運動場地或軍事訓練場
內容描述	該地域內為快樂谷休閒農場施工中現場。		
現地照片			

## 變異類型—設置墳墓

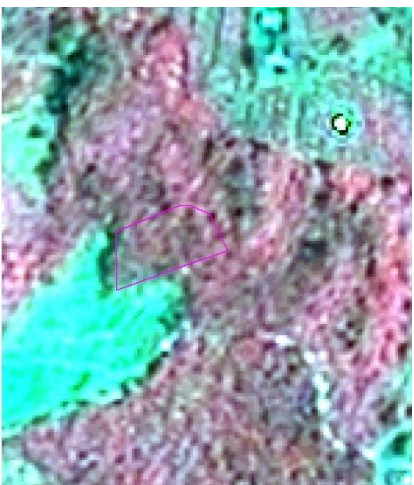


第 11107 期山坡地變異（編號 AM0111107099）查證回報成果

變異點資訊			
變遷期別	11107 期	監測類型	山坡地
變異點編號	AM0111107099	圖幅資訊	9520-4-047 茄苳腳農場
參考地籍	三塊厝段 296-15 號	變異點面積	700.88 平方公尺
中心點坐標	E:214623.00 N:2643277.00		
前期衛星影像 (SPOT6) 拍攝日期 (2022/04/05)	後期衛星影像 (SPOT6) 拍攝日期 (2022/06/22)		
			
回報資訊			
權責單位	南投縣政府	查報日期	2022/08/06
查證結果	違規	變異類型	設置墳墓
內容描述	修墳。		
現地照片			



## 變異類型—處理廢棄物



第 11107 期山坡地變異（編號 AM0811107046）查證回報成果

變異點資訊			
變遷期別	11107 期	監測類型	山坡地
變異點編號	AM0811107046	圖幅資訊	9520-1-053 二尖山
參考地籍	後寮段 1773 號	變異點面積	1691.6 平方公尺
中心點坐標	E:229658.00 N:2638866.00		
前期衛星影像 (SPOT7) 拍攝日期 (2022/04/04)	後期衛星影像 (SPOT6) 拍攝日期 (2022/06/22)		
			
回報資訊			
權責單位	南投縣政府	查報日期	2022/07/27
查證結果	違規	變異類型	處理廢棄物
內容描述	疑似堆積(掩埋)廢棄物(11105 期已查報)		
現地照片			



## 變異類型—其他開挖整地

第 11107 期山坡地變異（編號 AH0511107001）查證回報成果

變異點資訊			
變遷期別	11107 期	監測類型	山坡地
變異點編號	AH0511107001	圖幅資訊	9623-2-061 拔子林
參考地籍	後壁段 1248 號	變異點面積	12229.64 平方公尺
中心點坐標	E:277219.00 N:2776651.00		
前期衛星影像 (SPOT6) 拍攝日期 (2022/03/12)	後期衛星影像 (SPOT6) 拍攝日期 (2022/06/01)		
			
回報資訊			
權責單位	桃園市政府	查報日期	2022/07/27
查證結果	違規	變異類型	其他開挖整地
內容描述	疑似未經申請開挖整地，將依規定查報。		
現地照片			

## 變異類型—未依核定計畫施工

第 11107 期山坡地變異（編號 AU0611107033）查證回報成果

變異點資訊			
變遷期別	11107 期	監測類型	山坡地
變異點編號	AU0611107033	圖幅資訊	9720-4-041 平和
參考地籍	潭南段 894 號	變異點面積	8509.11 平方公尺
中心點坐標	E:301358.00 N:2643444.00		
前期衛星影像 (SPOT6) 拍攝日期 (2022/02/12)	後期衛星影像 (SPOT7) 拍攝日期 (2022/06/23)		
			
回報資訊			
權責單位	花蓮縣政府	查報日期	2022/07/27
查證結果	違規	變異類型	未依核定計畫施工
內容描述	部分違規開挖整地		
現地照片			

## 變異類型—未依規定期限改正

此類型無相關回報資料

## 變異類型—整坡作業

第 11107 期山坡地變異（編號 AK1511107055）查證回報成果


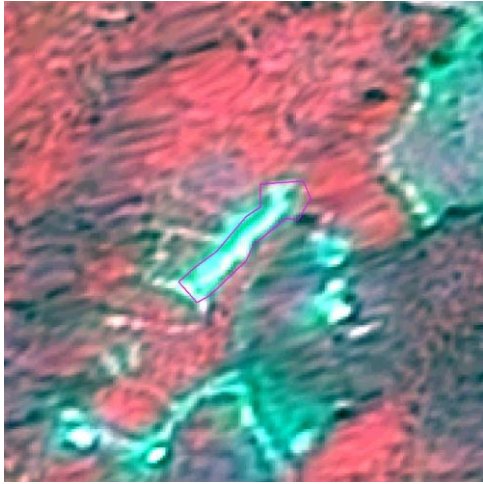

變異點資訊			
變遷期別	11107 期	監測類型	山坡地
變異點編號	AK1511107055	圖幅資訊	9521-1-052 小草排
參考地籍	南湖段 1320-655 號	變異點面積	1582.97 平方公尺
中心點坐標	E:229530.00 N:2695507.00		
前期衛星影像 (SPOT7) 拍攝日期 (2022/04/04)	後期衛星影像 (SPOT6) 拍攝日期 (2022/06/22)		
			
回報資訊			
權責單位	苗栗縣政府	查報日期	2022/08/17
查證結果	違規	變異類型	整坡作業
內容描述	現況疑似未經申請開闢道路及平台。		
現地照片			

## 11108 期違規變異查報紀錄



## 變異類型—違規農業使用

第 11108 期山坡地變異（編號 AM0811108041）查證回報成果

變異點資訊			
變遷期別	11108 期	監測類型	山坡地
變異點編號	AM0811108041	圖幅資訊	9520-1-053 二尖山
參考地籍	後寮段 1493-4 號	變異點面積	1554.16 平方公尺
中心點坐標	E:230544.00 N:2640122.00		
前期衛星影像 (SPOT6) 拍攝日期 (2022/03/15)	後期衛星影像 (SPOT6) 拍攝日期 (2022/07/20)		
			
回報資訊			
權責單位	南投縣政府	查報日期	2022/09/09
查證結果	違規	變異類型	違規農業使用
內容描述	疑似未依規定開挖整地		
現地照片			

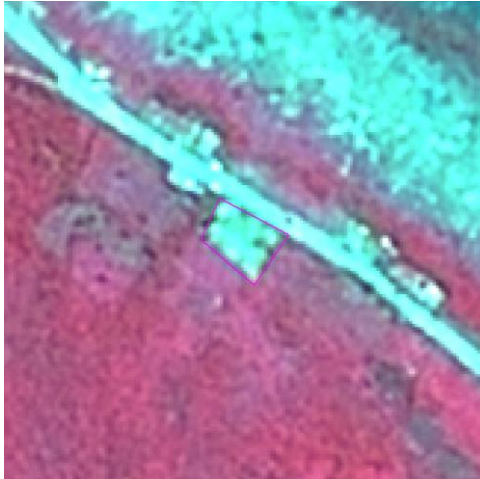

## 變異類型—超限利用

第 11108 期山坡地變異（編號 AV1311108065）查證回報成果

變異點資訊			
變遷期別	11108 期	監測類型	山坡地
變異點編號	AV1311108065	圖幅資訊	9619-3-086 崁頂
參考地籍	崁頂段 67 號	變異點面積	539.42 平方公尺
中心點坐標	E:264112.00 N:2549569.00		
前期衛星影像 (SPOT7) 拍攝日期 (2022/03/11)	後期衛星影像 (SPOT6) 拍攝日期 (2022/07/13)		
			
回報資訊			
權責單位	臺東縣政府	查報日期	2022/08/23
查證結果	違規	變異類型	超限利用
內容描述	整地建築房屋		
現地照片			

## 變異類型—開發建築用地




第 11108 期山坡地變異（編號 AV1611108037）查證回報成果

變異點資訊			
變遷期別	11108 期	監測類型	山坡地
變異點編號	AV1611108037	圖幅資訊	9717-3-083 野銀
參考地籍	野銀段 341 號	變異點面積	994.63 平方公尺
中心點坐標	E:308516.00 N:2437607.00		
前期衛星影像 (SPOT7) 拍攝日期 (2022/04/13)	後期衛星影像 (SPOT7) 拍攝日期 (2022/07/12)		
			
回報資訊			
權責單位	臺東縣政府	查報日期	2022/08/27
查證結果	違規	變異類型	開發建築用地
內容描述	案地有一棟正在興建的建築物		
現地照片			



## 變異類型—採取土石

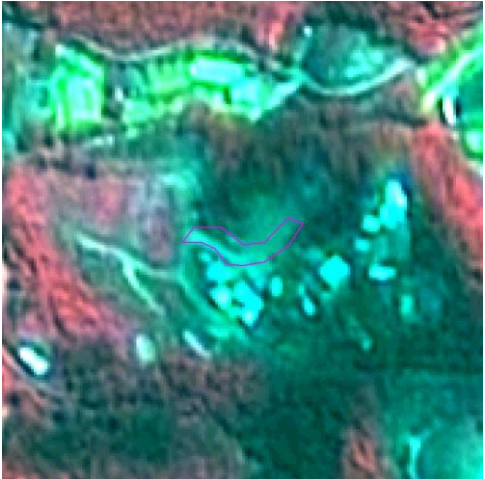
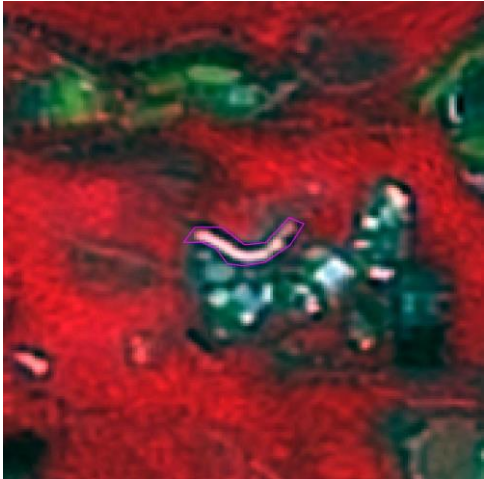

第 11108 期山坡地變異（編號 AH0711108027）查證回報成果

變異點資訊			
變遷期別	11108 期	監測類型	山坡地
變異點編號	AH0711108027	圖幅資訊	9623-2-095 嶺頂
參考地籍	塔寮坑段 749 號	變異點面積	2323.65 平方公尺
中心點坐標	E:287398.00 N:2766805.00		
前期衛星影像 (SPOT7) 拍攝日期 (2022/01/16)	後期衛星影像 (SPOT6) 拍攝日期 (2022/07/11)		
			
回報資訊			
權責單位	桃園市政府	查報日期	2022/08/24
查證結果	違規	變異類型	採取土石
內容描述	採取土石		
現地照片			




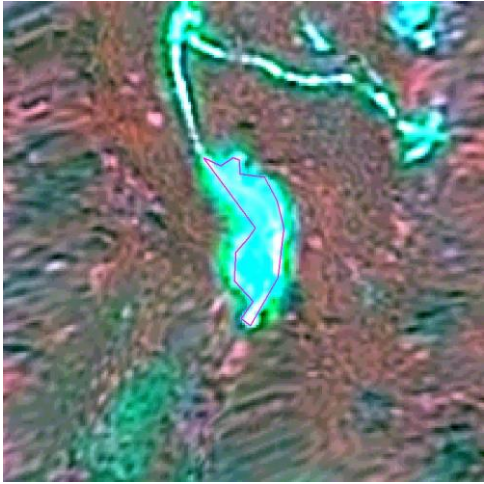

## 變異類型—修建道路或溝渠 (鐵、公路)

第 11108 期山坡地變異 (編號 AP0711108015) 查證回報成果

變異點資訊			
變遷期別	11108 期	監測類型	山坡地
變異點編號	AP0711108015	圖幅資訊	9520-3-064 龜仔頭
參考地籍	大湖底段 7-2 號	變異點面積	738.13 平方公尺
中心點坐標	E:208497.00 N:2610154.00		
前期衛星影像 (SPOT6) 拍攝日期 (2022/06/03)		後期衛星影像 (SPOT6) 拍攝日期 (2022/07/20)	
			
回報資訊			
權責單位	雲林縣政府	查報日期	2022/08/25
查證結果	違規	變異類型	修建道路或溝渠(含鐵、公路)
內容描述	民眾闢設道路。		
現地照片			




## 變異類型—探礦、採礦

第 11108 期山坡地變異（編號 AK1711108035）查證回報成果

變異點資訊			
變遷期別	11108 期	監測類型	山坡地
變異點編號	AK1711108035	圖幅資訊	9521-1-016 社寮坑
參考地籍	桂竹林段 363-450 號	變異點面積	2230.69 平方公尺
中心點坐標	E:238176.00 N:2705910.00		
前期衛星影像 (SPOT7) 拍攝日期 (2022/04/06)	後期衛星影像 (SPOT6) 拍攝日期 (2022/07/20)		
			
回報資訊			
權責單位	苗栗縣政府	查報日期	2022/09/03
查證結果	違規	變異類型	探礦、採礦
內容描述	礦場		
現地照片			

## 變異類型—堆積土石

第 11108 期山坡地變異（編號 AM0611108030）查證回報成果

變異點資訊			
變遷期別	11108 期	監測類型	山坡地
變異點編號	AM0611108030	圖幅資訊	9520-4-068 名間
參考地籍	小崎段 127 號	變異點面積	1361.02 平方公尺
中心點坐標	E:217707.00 N:2636724.00		
前期衛星影像 (SPOT6) 拍攝日期 (2022/04/05)	後期衛星影像 (SPOT6) 拍攝日期 (2022/07/20)		
			
回報資訊			
權責單位	南投縣政府	查報日期	2022/09/07
查證結果	違規	變異類型	堆積土石
內容描述	土地使用狀況為堆置土石。		
現地照片			



## 變異類型—設置公園、遊憩用地、運動場地或軍事訓練場

第 11108 期山坡地變異（編號 AF2611108026）查證回報成果

變異點資訊			
變遷期別	11108 期	監測類型	山坡地
變異點編號	AF2611108026	圖幅資訊	9723-3-016 金山
參考地籍	下萬里加投段員潭子小段 121 號	變異點面積	788.02 平方公尺
中心點坐標	E:314332.00 N:2788291.00		
前期衛星影像 (SPOT6) 拍攝日期 (2022/04/10)	後期衛星影像 (SPOT6) 拍攝日期 (2022/07/11)		
			
回報資訊			
權責單位	新北市政府	查報日期	2022/08/24
查證結果	違規	變異類型	設置公園、遊憩用地、運動場地或軍事訓練場
內容描述	現場為停車場		
現地照片			




## 變異類型—設置墳墓

此類型無相關回報資料

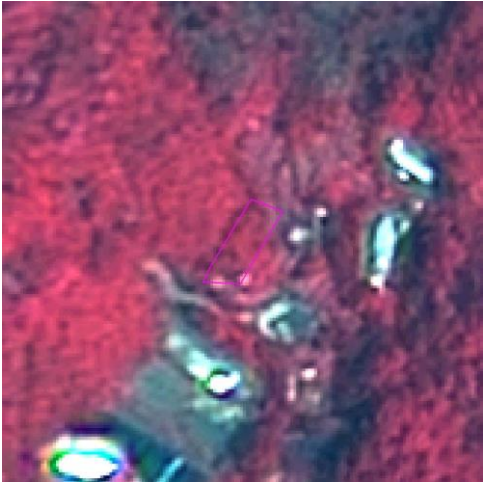


## 變異類型—處理廢棄物

第 11108 期山坡地變異（編號 AP0711108003）查證回報成果

變異點資訊			
變遷期別	11108 期	監測類型	山坡地
變異點編號	AP0711108003	圖幅資訊	9520-3-043 古坑
參考地籍	東興段 1105 號	變異點面積	405.47 平方公尺
中心點坐標	E:205275.00 N:2615656.00		
前期衛星影像 (SPOT7) 拍攝日期 (2022/04/06)	後期衛星影像 (SPOT6) 拍攝日期 (2022/07/20)		
			
回報資訊			
權責單位	雲林縣政府	查報日期	2022/08/20
查證結果	違規	變異類型	處理廢棄物
內容描述	大型廢棄物：保麗龍。		
現地照片			

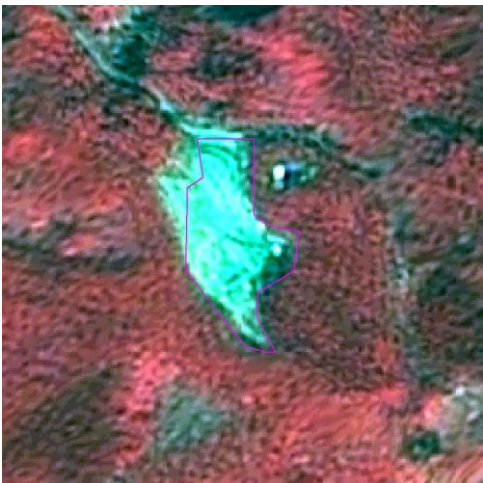
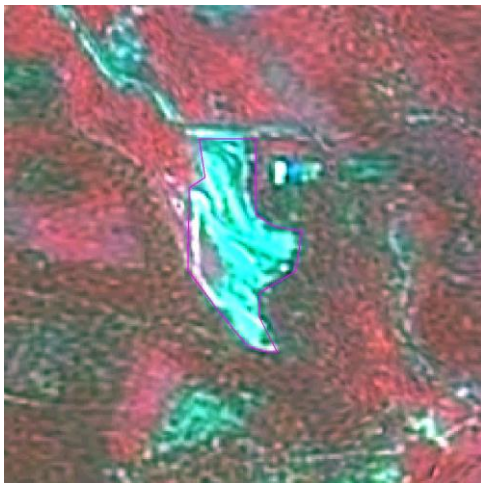

## 變異類型—其他開挖整地

第 11108 期山坡地變異（編號 AF2811108036）查證回報成果

變異點資訊			
變遷期別	11108 期	監測類型	山坡地
變異點編號	AF2811108036	圖幅資訊	9723-3-077 汐止
參考地籍	茄苳腳段 398 號	變異點面積	783.73 平方公尺
中心點坐標	E:317227.00 N:2772673.00		
前期衛星影像 (SPOT6) 拍攝日期 (2022/04/10)	後期衛星影像 (SPOT6) 拍攝日期 (2022/07/11)		
			
回報資訊			
權責單位	新北市政府	查報日期	2022/08/26
查證結果	違規	變異類型	其他開挖整地
內容描述	疑似整地，設置混凝土塊		
現地照片			

## 變異類型—未依核定計畫施工

第 11108 期山坡地變異（編號 AQ1411108009）查證回報成果

變異點資訊			
變遷期別	11108 期	監測類型	山坡地
變異點編號	AQ1411108009	圖幅資訊	9519-4-032 店仔角
參考地籍	石??段 171 號	變異點面積	7856.2 平方公尺
中心點坐標	E:203610.00 N:2590016.00		
前期衛星影像 (SPOT6) 拍攝日期 (2022/03/05)	後期衛星影像 (SPOT6) 拍攝日期 (2022/07/20)		
			
回報資訊			
權責單位	嘉義縣政府	查報日期	2022/08/21
查證結果	違規	變異類型	未依核定計畫施工
內容描述	黃一哲簡水違規開挖案,已完成現場勘查進入裁處程序		
現地照片			

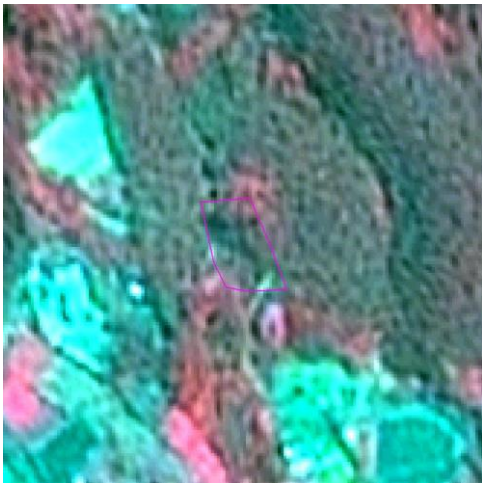


## 變異類型—未依規定期限改正

此類型無相關回報資料



## 變異類型—整坡作業

第 11108 期山坡地變異（編號 AM0711108088）查證回報成果

變異點資訊			
變遷期別	11108 期	監測類型	山坡地
變異點編號	AM0711108088	圖幅資訊	9520-2-021 深坑
參考地籍	內樹皮段 211-4 號	變異點面積	1404.13 平方公尺
中心點坐標	E:226816.00 N:2621436.00		
前期衛星影像 (SPOT7) 拍攝日期 (2022/04/06)	後期衛星影像 (SPOT6) 拍攝日期 (2022/07/20)		
			
回報資訊			
權責單位	南投縣政府	查報日期	2022/09/01
查證結果	違規	變異類型	整坡作業
內容描述	簡易水保字號府農管字第 1100221388 號(核准日期 110/10/25)，已逾期。		
現地照片			



## 11109 期違規變異查報紀錄




## 變異類型—違規農業使用

第 11109 期山坡地變異（編號 AM0811109048）查證回報成果

變異點資訊			
變遷期別	11109 期	監測類型	山坡地
變異點編號	AM0811109048	圖幅資訊	9520-4-049 公埔
參考地籍	新二重溪段 698 號	變異點面積	2237.25 平方公尺
中心點坐標	E:221730.00 N:2642470.00		
前期衛星影像 (SPOT6) 拍攝日期 (2022/04/26)	後期衛星影像 (SPOT7) 拍攝日期 (2022/08/07)		
			
回報資訊			
權責單位	南投縣政府	查報日期	2022/09/23
查證結果	違規	變異類型	違規農業使用
內容描述	未依規定開挖整地		
現地照片			

## 變異類型—超限利用




第 11109 期山坡地變異（編號 AK0311109008）查證回報成果

變異點資訊			
變遷期別	11109 期	監測類型	山坡地
變異點編號	AK0311109008	圖幅資訊	9521-4-018 梅仔樹腳
參考地籍	五里牌段隘口寮小段 235-62 號	變異點面積	8456.46 平方公尺
中心點坐標	E:217097.00 N:2706976.00		
前期衛星影像 (SPOT7) 拍攝日期 (2022/04/04)	後期衛星影像 (Pleiades) 拍攝日期 (2022/07/22)		
			
回報資訊			
權責單位	苗栗縣政府	查報日期	2022/09/24
查證結果	違規	變異類型	超限利用
內容描述	疑似為案 AK0311109006 之施工通行出入口，依苗栗縣政府 111 年 7 月 14 日府水保字第 1110127969 號函，未將五里牌段隘口寮小段 235-56 等地號納入公文，同意開工。		
現地照片			



## 變異類型—開發建築用地

第 11109 期山坡地變異（編號 AN1411109017）查證回報成果

變異點資訊			
變遷期別	11109 期	監測類型	山坡地
變異點編號	AN1411109017	圖幅資訊	9521-3-095 社口
參考地籍	忠孝段 1040 號	變異點面積	609.34 平方公尺
中心點坐標	E:210298.00 N:2656692.00		
前期衛星影像 (SPOT7) 拍攝日期 (2022/04/04)	後期衛星影像 (Pleiades) 拍攝日期 (2022/07/22)		
			
回報資訊			
權責單位	彰化縣政府	查報日期	2022/09/28
查證結果	違規	變異類型	開發建築用地
內容描述	現場鋪設混凝土及組立矮牆		
現地照片			

## 變異類型—採取土石

此類型無相關回報資料

## 變異類型—修建道路或溝渠 (鐵、公路)

第 11109 期山坡地變異 (編號 AM0811109032) 查證回報成果

變異點資訊			
變遷期別	11109 期	監測類型	山坡地
變異點編號	AM0811109032	圖幅資訊	9520-1-031 十八股寮
參考地籍	中寮段 339-14 號	變異點面積	1038.47 平方公尺
中心點坐標	E:225216.00 N:2644607.00		
前期衛星影像 (SPOT7) 拍攝日期 (2022/04/04)	後期衛星影像 (SPOT7) 拍攝日期 (2022/08/07)		
			
回報資訊			
權責單位	南投縣政府	查報日期	2022/11/18
查證結果	違規	變異類型	修建道路或溝渠(含鐵、公路)
內容描述	修建道路或溝渠，開闢水泥農路		
現地照片			

## 變異類型—探礦、採礦

此類型無相關回報資料

## 變異類型—堆積土石




第 11109 期山坡地變異（編號 AS0511109005）查證回報成果

變異點資訊			
變遷期別	11109 期	監測類型	山坡地
變異點編號	AS0511109005	圖幅資訊	9418-2-027 大樹
參考地籍	水廠段 139 號	變異點面積	4545.83 平方公尺
中心點坐標	E:189439.00 N:2508737.00		
前期衛星影像 (SPOT7) 拍攝日期 (2022/04/25)	後期衛星影像 (SPOT7) 拍攝日期 (2022/08/14)		
			
回報資訊			
權責單位	高雄市政府	查報日期	2022/10/07
查證結果	違規	變異類型	堆積土石
內容描述	大樹區公所:堆土。水利局:本案現正辦理中。		
現地照片			



## 變異類型—設置公園、遊憩用地、運動場地或軍事訓練場




第 11109 期山坡地變異（編號 AF2611109023）查證回報成果

變異點資訊			
變遷期別	11109 期	監測類型	山坡地
變異點編號	AF2611109023	圖幅資訊	9723-3-016 金山
參考地籍	大鵬段 117 號	變異點面積	18946.98 平方公尺
中心點坐標	E:314317.00 N:2790009.00		
前期衛星影像 (SPOT6) 拍攝日期 (2022/04/10)	後期衛星影像 (SPOT6) 拍攝日期 (2022/08/06)		
			
回報資訊			
權責單位	新北市政府	查報日期	2022/09/22
查證結果	違規	變異類型	設置公園、遊憩用地、運動場地或軍事訓練場
內容描述	現場整地，有挖土機及預鑄 U 型溝。		
現地照片			






## 變異類型—設置墳墓

第 11109 期山坡地變異（編號 AT2211109005）查證回報成果

變異點資訊			
變遷期別	11109 期	監測類型	山坡地
變異點編號	AT2211109005	圖幅資訊	9417-1-065 大寮
參考地籍	本漁段 435 號	變異點面積	661.4 平方公尺
中心點坐標	E:185377.00 N:2472197.00		
前期衛星影像 (SPOT7) 拍攝日期 (2022/04/30)	後期衛星影像 (SPOT7) 拍攝日期 (2022/08/07)		
			
回報資訊			
權責單位	屏東縣政府	查報日期	2022/10/04
查證結果	違規	變異類型	設置墳墓
內容描述	設置墳墓		
現地照片			




## 變異類型—處理廢棄物

第 11109 期山坡地變異（編號 AJ0311109041）查證回報成果

變異點資訊			
變遷期別	11109 期	監測類型	山坡地
變異點編號	AJ0311109041	圖幅資訊	9622-4-078 上三屯
參考地籍	拱子溝段 1-5 號	變異點面積	7499.69 平方公尺
中心點坐標	E:268583.00 N:2745676.00		
前期衛星影像 (SPOT7) 拍攝日期 (2022/06/23)	後期衛星影像 (SPOT7) 拍攝日期 (2022/08/07)		
			
回報資訊			
權責單位	新竹縣政府	查報日期	2022/10/16
查證結果	違規	變異類型	處理廢棄物
內容描述	現場放置貨櫃屋、鐵板及堆置鋼骨構造材料		
現地照片			

## 變異類型—其他開挖整地




第 11109 期山坡地變異（編號 AJ0311109042）查證回報成果

變異點資訊			
變遷期別	11109 期	監測類型	山坡地
變異點編號	AJ0311109042	圖幅資訊	9622-4-085 下橫坑
參考地籍	下橫坑段 718 號	變異點面積	628.68 平方公尺
中心點坐標	E:261908.00 N:2741606.00		
前期衛星影像 (SPOT7) 拍攝日期 (2022/04/06)	後期衛星影像 (SPOT7) 拍攝日期 (2022/08/07)		
			
回報資訊			
權責單位	新竹縣政府	查報日期	2022/10/16
查證結果	違規	變異類型	其他開挖整地
內容描述	違規，施作預鑄混凝土擋土牆及鋪設水泥路面		
現地照片			




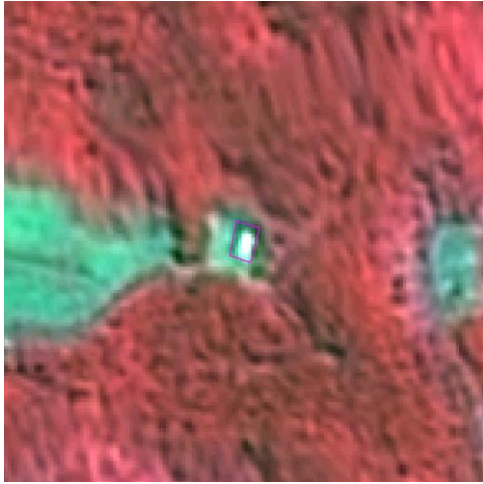

## 變異類型—未依核定計畫施工

第 11109 期山坡地變異（編號 AM0911109109）查證回報成果

變異點資訊			
變遷期別	11109 期	監測類型	山坡地
變異點編號	AM0911109109	圖幅資訊	9520-1-066 頭社
參考地籍	平和段 729 號	變異點面積	1035.16 平方公尺
中心點坐標	E:239579.00 N:2636065.00		
前期衛星影像 (SPOT6) 拍攝日期 (2022/04/26)	後期衛星影像 (SPOT7) 拍攝日期 (2022/08/07)		
			
回報資訊			
權責單位	南投縣政府	查報日期	2022/09/29
查證結果	違規	變異類型	未依核定計畫施工
內容描述	平和段 729 地號農牧用地，現場施作水泥磚步道，本案前經南投縣政府 111 年 4 月 8 日府農管字第 1110061463 號函核准「農業整坡作業」所提簡易水土保持申報書在案，現場疑似未依核定計畫施工，建請鈞府辦理施工中檢查。		
現地照片			

## 變異類型—未依規定期限改正

第 11109 期山坡地變異（編號 AT2611109002）查證回報成果

變異點資訊			
變遷期別	11109 期	監測類型	山坡地
變異點編號	AT2611109002	圖幅資訊	9518-4-085 泰山村
參考地籍	新馬兒段 633 號	變異點面積	171.37 平方公尺
中心點坐標	E:211429.00 N:2520760.00		
前期衛星影像 (SPOT7) 拍攝日期 (2022/04/25)	後期衛星影像 (SPOT7) 拍攝日期 (2022/08/14)		
			
回報資訊			
權責單位	屏東縣政府	查報日期	2022/09/28
查證結果	違規	變異類型	未依規定期限改正
內容描述	開挖整地及農路		
現地照片			

## 變異類型—整坡作業

第 11109 期山坡地變異（編號 AV0611109011）查證回報成果

變異點資訊			
變遷期別	11109 期	監測類型	山坡地
變異點編號	AV0611109011	圖幅資訊	9618-3-041 新吉
參考地籍	華源段 955-2 號	變異點面積	1151.11 平方公尺
中心點坐標	E:250437.00 N:2504327.00		
前期衛星影像 (SPOT7) 拍攝日期 (2022/03/04)	後期衛星影像 (SPOT6) 拍攝日期 (2022/08/13)		
			
回報資訊			
權責單位	臺東縣政府	查報日期	2022/09/28
查證結果	違規	變異類型	整坡作業
內容描述	現地為邊坡削坡。		
現地照片			



## 11110 期違規變異查報紀錄

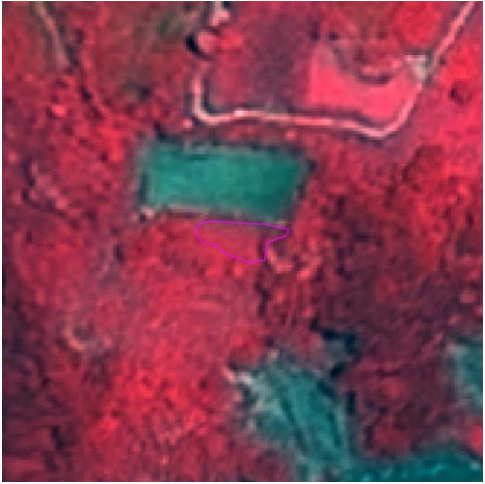


## 變異類型—違規農業使用

第 11110 期山坡地變異（編號 AM0811110044）查證回報成果

變異點資訊			
變遷期別	11110 期	監測類型	山坡地
變異點編號	AM0811110044	圖幅資訊	9520-1-052 廣興
參考地籍	後寮段 267-3 號	變異點面積	589.75 平方公尺
中心點坐標	E:228515.00 N:2639791.00		
前期衛星影像 (SPOT7) 拍攝日期 (2022/07/24)	後期衛星影像 (SPOT7) 拍攝日期 (2022/09/09)		
			
回報資訊			
權責單位	南投縣政府	查報日期	2022/11/16
查證結果	違規	變異類型	違規農業使用
內容描述	疑似未依規定鋪設水泥		
現地照片			

## 變異類型—超限利用

第 11110 期山坡地變異（編號 AM1311110111）查證回報成果

變異點資訊			
變遷期別	11110 期	監測類型	山坡地
變異點編號	AM1311110111	圖幅資訊	9621-3-028 紅香(一)
參考地籍	翠巒段 498 號	變異點面積	633.54 平方公尺
中心點坐標	E:269282.00 N:2674883.00		
前期衛星影像 (SPOT7) 拍攝日期 (2022/06/23)	後期衛星影像 (SPOT7) 拍攝日期 (2022/09/09)		
			
回報資訊			
權責單位	南投縣政府	查報日期	2022/11/12
查證結果	違規	變異類型	超限利用
內容描述	宜林地種植農作物		
現地照片			




## 變異類型—開發建築用地

第 11110 期山坡地變異（編號 AL1711110086）查證回報成果

變異點資訊			
變遷期別	11110 期	監測類型	山坡地
變異點編號	AL1711110086	圖幅資訊	9521-3-024 東海大學
參考地籍	東海段 98-13 號	變異點面積	1980.3 平方公尺
中心點坐標	E:207261.00 N:2676334.00		
前期衛星影像 (SPOT6) 拍攝日期 (2022/08/04)	後期衛星影像 (SPOT7) 拍攝日期 (2022/09/09)		
			
回報資訊			
權責單位	臺中市政府	查報日期	2022/10/15
查證結果	違規	變異類型	開發建築用地
內容描述	興建停車場		
現地照片			




## 變異類型—採取土石

第 11110 期山坡地變異（編號 AL1611110029）查證回報成果

變異點資訊			
變遷期別	11110 期	監測類型	山坡地
變異點編號	AL1611110029	圖幅資訊	9521-3-043 追分
參考地籍	福山段 4 號	變異點面積	1073.11 平方公尺
中心點坐標	E:205268.00 N:2669915.00		
前期衛星影像 (SPOT6) 拍攝日期 (2022/07/20)	後期衛星影像 (SPOT7) 拍攝日期 (2022/09/09)		
			
回報資訊			
權責單位	臺中市政府	查報日期	2022/10/15
查證結果	違規	變異類型	採取土石
內容描述	盜採土石		
現地照片			

## 變異類型—修建道路或溝渠 (鐵、公路)

第 11110 期山坡地變異 (編號 AL1311110023) 查證回報成果

變異點資訊			
變遷期別	11110 期	監測類型	山坡地
變異點編號	AL1311110023	圖幅資訊	9521-4-077 口莊
參考地籍	三崁段 669 號	變異點面積	408.34 平方公尺
中心點坐標	E:214648.00 N:2690882.00		
前期衛星影像 (SPOT6) 拍攝日期 (2022/06/22)	後期衛星影像 (SPOT7) 拍攝日期 (2022/09/09)		
			
回報資訊			
權責單位	臺中市政府	查報日期	2022/10/25
查證結果	違規	變異類型	修建道路或溝渠(含鐵、公路)
內容描述	農路拓寬		
現地照片			





## 變異類型—探礦、採礦

此類型無相關回報資料

## 變異類型—堆積土石

第 11110 期山坡地變異（編號 AM0811110027）查證回報成果

變異點資訊			
變遷期別	11110 期	監測類型	山坡地
變異點編號	AM0811110027	圖幅資訊	9520-1-022 內城
參考地籍	先驅段 1595 號	變異點面積	416.38 平方公尺
中心點坐標	E:229486.00 N:2647516.00		
前期衛星影像 (SPOT6) 拍攝日期 (2022/07/20)	後期衛星影像 (SPOT7) 拍攝日期 (2022/09/09)		
			
回報資訊			
權責單位	南投縣政府	查報日期	2022/11/12
查證結果	違規	變異類型	堆積土石
內容描述	堆積土石		
現地照片			

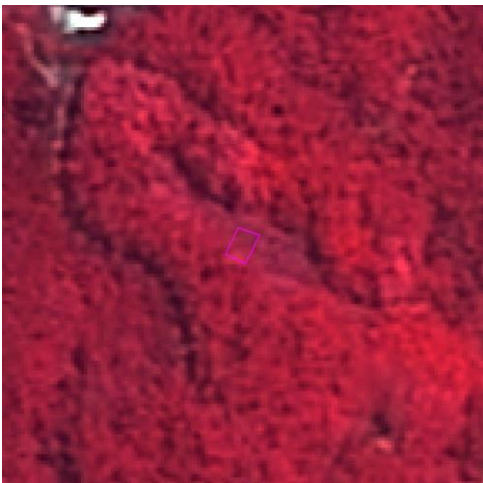


## 變異類型—設置公園、遊憩用地、運動場地或軍事訓練場

第 11110 期山坡地變異（編號 AM1111110053）查證回報成果

變異點資訊			
變遷期別	11110 期	監測類型	山坡地
變異點編號	AM1111110053	圖幅資訊	9520-1-085 頂崁
參考地籍	社子段 1952 號	變異點面積	1409.5 平方公尺
中心點坐標	E:236059.00 N:2632593.00		
前期衛星影像 (SPOT6) 拍攝日期 (2022/07/13)	後期衛星影像 (SPOT6) 拍攝日期 (2022/09/15)		
			
回報資訊			
權責單位	南投縣政府	查報日期	2022/11/08
查證結果	違規	變異類型	設置公園、遊憩用地、運動場地或軍事訓練場
內容描述	社子段 1952 地號土地現為整地作業及施設蓄水池作庭園造景，經查未擬具簡易水土保持計畫送審，疑似違規。		
現地照片			

## 變異類型—設置墳墓

第 11110 期山坡地變異（編號 AS1711110050）查證回報成果

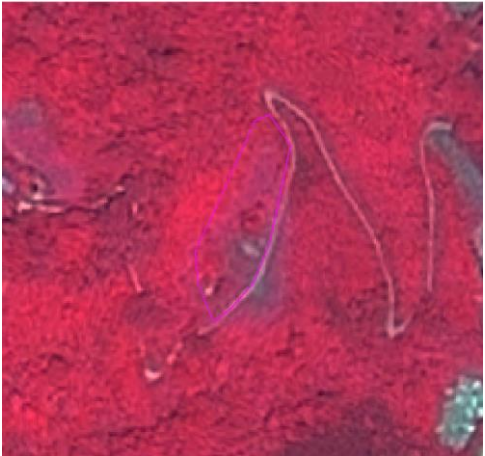
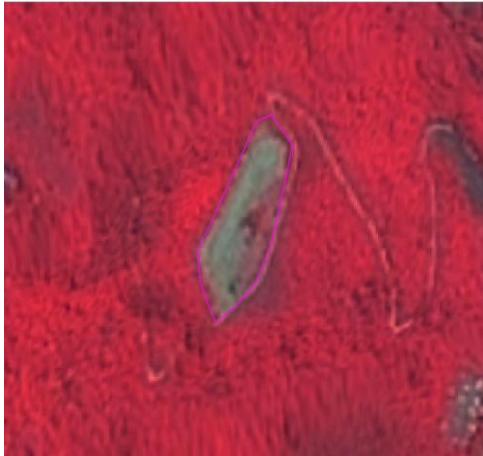

變異點資訊			
變遷期別	11110 期	監測類型	山坡地
變異點編號	AS1711110050	圖幅資訊	9418-1-087 奧深水
參考地籍	深水段 208-69 號	變異點面積	135.67 平方公尺
中心點坐標	E:188841.00 N:2521444.00		
前期衛星影像 (SPOT6) 拍攝日期 (2022/06/22)	後期衛星影像 (SPOT7) 拍攝日期 (2022/09/14)		
			
回報資訊			
權責單位	高雄市政府	查報日期	2022/10/25
查證結果	違規	變異類型	設置墳墓
內容描述	燕巢區公所:設置墳墓。水利局:另案辦理會勘。		
現地照片	<p>燕巢區公所山坡地衛星變異點勘查照片</p> <p>圖別: 1110 案件編號: AS1711110050 查報日期: 111 年 10 月 17 日</p> 		

## 變異類型—處理廢棄物

此類型無相關回報資料

## 變異類型—其他開挖整地

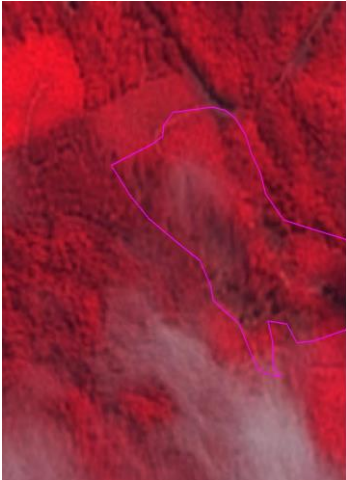


第 11110 期山坡地變異（編號 AV1311110035）查證回報成果

變異點資訊			
變遷期別	11110 期	監測類型	山坡地
變異點編號	AV1311110035	圖幅資訊	9618-4-005 加平
參考地籍	加拿段 608 號	變異點面積	5562.95 平方公尺
中心點坐標	E:261791.00 N:2544202.00		
前期衛星影像 (SPOT6) 拍攝日期 (2022/07/13)	後期衛星影像 (SPOT7) 拍攝日期 (2022/09/09)		
			
回報資訊			
權責單位	臺東縣政府	查報日期	2022/10/26
查證結果	違規	變異類型	其他開挖整地
內容描述	608 有申請簡易水保但 607-1 未申請		
現地照片			






## 變異類型—未依核定計畫施工

第 11110 期山坡地變異（編號 AM0411110156）查證回報成果

變異點資訊			
變遷期別	11110 期	監測類型	山坡地
變異點編號	AM0411110156	圖幅資訊	9520-3-045 山峰
參考地籍	桶頭段 177-22 號	變異點面積	27857.92 平方公尺
中心點坐標	E:211693.00 N:2614076.00		
前期衛星影像 (SPOT6) 拍攝日期 (2022/06/03)	後期衛星影像 (SPOT7) 拍攝日期 (2022/09/09)		
			
回報資訊			
權責單位	南投縣政府	查報日期	2022/10/21
查證結果	違規	變異類型	未依核定計畫施工
內容描述	本案經鈞府 111 年 8 月 26 日府農管字第 1110205916 號函暨 111 年 8 月 26 日府農管字第 1110206309 號函通知本所查報，經本所 111 年 9 月 6 日竹鎮農字第 1110020832 號函函復鈞府在案。		
現地照片			


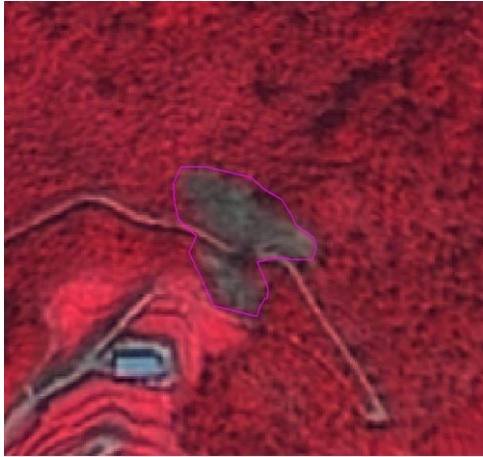

# 變異類型—未依規定期限改正

第 11110 期山坡地變異（編號 AF0311110018）查證回報成果

變異點資訊			
變遷期別	11110 期	監測類型	山坡地
變異點編號	AF0311110018	圖幅資訊	9623-2-057 中坑
參考地籍	五股坑三段 153 號	變異點面積	339.94 平方公尺
中心點坐標	E:290334.00 N:2777710.00		
前期衛星影像 (SPOT6) 拍攝日期 (2022/08/06)		後期衛星影像 (SPOT6) 拍攝日期 (2022/09/08)	
			
回報資訊			
權責單位	新北市政府	查報日期	2022/12/09
查證結果	違規	變異類型	未依規定期限改正
內容描述	111/9/27 新北農字第 1111810492 號函認定違規在案，經 111/10/14 場勘仍未改善，且有續建情形		
現地照片			

## 變異類型—整坡作業

第 11110 期山坡地變異（編號 AV1311110037）查證回報成果




變異點資訊			
變遷期別	11110 期	監測類型	山坡地
變異點編號	AV1311110037	圖幅資訊	9619-3-032 利稻(二)
參考地籍	霧鹿段 258 號	變異點面積	4556.38 平方公尺
中心點坐標	E:254853.00 N:2560998.00		
前期衛星影像 (SPOT7) 拍攝日期 (2022/07/07)	後期衛星影像 (SPOT7) 拍攝日期 (2022/09/14)		
			
回報資訊			
權責單位	臺東縣政府	查報日期	2022/10/21
查證結果	違規	變異類型	整坡作業
內容描述	開挖整坡		
現地照片			

## 11111 期違規變異查報紀錄



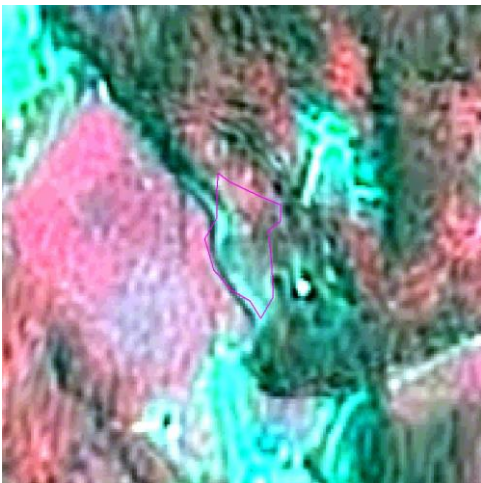


## 變異類型—違規農業使用

第 11111 期山坡地變異（編號 AV0411111019）查證回報成果

變異點資訊			
變遷期別	11111 期	監測類型	山坡地
變異點編號	AV0411111019	圖幅資訊	9618-4-076 富源
參考地籍	富源段 2-188 號	變異點面積	1162.95 平方公尺
中心點坐標	E:264720.00 N:2523544.00		
前期衛星影像 (SPOT6) 拍攝日期 (2022/08/13)	後期衛星影像 (SPOT6) 拍攝日期 (2022/10/06)		
			
回報資訊			
權責單位	臺東縣政府	查報日期	2022/11/15
查證結果	違規	變異類型	違規農業使用
內容描述	違規農業使用		
現地照片			

## 變異類型—超限利用

第 11111 期山坡地變異（編號 AK0311111004）查證回報成果

變異點資訊			
變遷期別	11111 期	監測類型	山坡地
變異點編號	AK0311111004	圖幅資訊	9521-4-010 南窩
參考地籍	楓樹窩段 127 號	變異點面積	2300.26 平方公尺
中心點坐標	E:222798.00 N:2709350.00		
前期衛星影像 (SPOT6) 拍攝日期 (2022/09/08)	後期衛星影像 (SPOT7) 拍攝日期 (2022/10/12)		
			
回報資訊			
權責單位	苗栗縣政府	查報日期	2022/11/22
查證結果	違規	變異類型	超限利用
內容描述	疑似違規建置農塘		
現地照片			

## 變異類型—開發建築用地

第 11111 期山坡地變異（編號 AQ1311111011）查證回報成果

變異點資訊			
變遷期別	11111 期	監測類型	山坡地
變異點編號	AQ1311111011	圖幅資訊	9419-1-039 石路仔
參考地籍	三界埔段 593-1 號	變異點面積	524.98 平方公尺
中心點坐標	E:195479.00 N:2591255.00		
前期衛星影像 (SPOT6) 拍攝日期 (2022/09/15)	後期衛星影像 (SPOT7) 拍攝日期 (2022/10/12)		
			
回報資訊			
權責單位	嘉義縣政府	查報日期	2022/11/18
查證結果	違規	變異類型	開發建築用地
內容描述	新設建物未合法申請		
現地照片			



## 變異類型—採取土石

第 11111 期山坡地變異（編號 AM0111111088）查證回報成果

變異點資訊			
變遷期別	11111 期	監測類型	山坡地
變異點編號	AM0111111088	圖幅資訊	9520-4-047 茄苳腳農場
參考地籍	茄苳腳段 460-1 號	變異點面積	6355.55 平方公尺
中心點坐標	E:216018.00 N:2643839.00		
前期衛星影像 (SPOT7) 拍攝日期 (2022/09/09)	後期衛星影像 (SPOT7) 拍攝日期 (2022/10/12)		
			
回報資訊			
權責單位	南投縣政府	查報日期	2022/11/19
查證結果	違規	變異類型	採取土石
內容描述	疑似開挖整地採取土石		
現地照片			



## 變異類型—修建道路或溝渠 (鐵、公路)

第 11111 期山坡地變異 (編號 AK0311111006) 查證回報成果




變異點資訊			
變遷期別	11111 期	監測類型	山坡地
變異點編號	AK0311111006	圖幅資訊	9521-4-028 水柳坡
參考地籍	大坪頂段 726 號	變異點面積	889.82 平方公尺
中心點坐標	E:217589.00 N:2704907.00		
前期衛星影像 (SPOT6) 拍攝日期 (2022/09/10)	後期衛星影像 (SPOT7) 拍攝日期 (2022/10/12)		
			
回報資訊			
權責單位	苗栗縣政府	查報日期	2022/11/22
查證結果	違規	變異類型	修建道路或溝渠(含鐵、公路)
內容描述	疑似違規修築道路溝渠		
現地照片			

## 變異類型—探礦、採礦

此類型無相關回報資料

## 變異類型—堆積土石

第 11111 期山坡地變異（編號 AL1911111034）查證回報成果

變異點資訊			
變遷期別	11111 期	監測類型	山坡地
變異點編號	AL1911111034	圖幅資訊	9521-3-060 吳家花園
參考地籍	頂坪段 31-8 號	變異點面積	6442.71 平方公尺
中心點坐標	E:222765.00 N:2668402.00		
前期衛星影像 (SPOT6) 拍攝日期 (2022/07/20)	後期衛星影像 (SPOT7) 拍攝日期 (2022/10/12)		
			
回報資訊			
權責單位	臺中市政府	查報日期	2022/11/18
查證結果	違規	變異類型	堆積土石
內容描述	開挖整地營建廢棄物堆置		
現地照片			

## 變異類型—設置公園、遊憩用地、運動場地或軍事訓練場

此類型無相關回報資料

## **變異類型—設置墳墓**




此類型無相關回報資料

## **變異類型—處理廢棄物**

此類型無相關回報資料

## 變異類型—其他開挖整地



第 11111 期山坡地變異（編號 AL1611111015）查證回報成果

變異點資訊			
變遷期別	11111 期	監測類型	山坡地
變異點編號	AL1611111015	圖幅資訊	9521-3-043 追分
參考地籍	福和北段 47 號	變異點面積	4985.27 平方公尺
中心點坐標	E:204661.00 N:2670492.00		
前期衛星影像 (SPOT7) 拍攝日期 (2022/09/09)	後期衛星影像 (SPOT7) 拍攝日期 (2022/10/12)		
			
回報資訊			
權責單位	臺中市政府	查報日期	2022/11/19
查證結果	違規	變異類型	其他開挖整地
內容描述	開挖整地		
現地照片			



## 變異類型—未依核定計畫施工

第 11111 期山坡地變異（編號 AM1011111017）查證回報成果

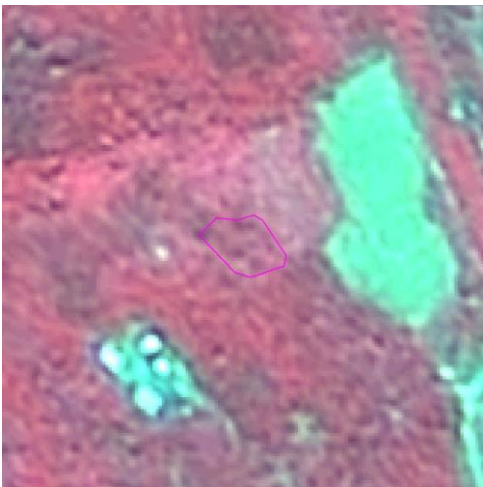

變異點資訊			
變遷期別	11111 期	監測類型	山坡地
變異點編號	AM1011111017	圖幅資訊	9521-2-076 三層坪
參考地籍	北港溪段 58-242 號	變異點面積	4974.25 平方公尺
中心點坐標	E:237644.00 N:2661467.00		
前期衛星影像 (SPOT7) 拍攝日期 (2022/09/09)	後期衛星影像 (SPOT7) 拍攝日期 (2022/10/12)		
			
回報資訊			
權責單位	南投縣政府	查報日期	2022/11/18
查證結果	違規	變異類型	未依核定計畫施工
內容描述	增加 2 道似作圍牆用途之漿砌石牆即有整坡作業作植穴種植園藝樹木等植物，另有放置 5 座供衛浴使用之構造物。		
現地照片			

## 變異類型—未依規定期限改正

此類型無相關回報資料

## 變異類型—整坡作業




第 11111 期山坡地變異（編號 AK0311111009）查證回報成果

變異點資訊			
變遷期別	11111 期	監測類型	山坡地
變異點編號	AK0311111009	圖幅資訊	9521-4-029 南和
參考地籍	福興段 163-3 號	變異點面積	879.73 平方公尺
中心點坐標	E:221179.00 N:2702505.00		
前期衛星影像 (SPOT7) 拍攝日期 (2022/07/07)	後期衛星影像 (SPOT7) 拍攝日期 (2022/10/12)		
			
回報資訊			
權責單位	苗栗縣政府	查報日期	2022/11/22
查證結果	違規	變異類型	整坡作業
內容描述	疑似未經申請整坡		
現地照片			

## 11112 期違規變異查報紀錄

## 變異類型—違規農業使用




第 11112 期山坡地變異（編號 AF0211112035）查證回報成果

變異點資訊			
變遷期別	11112 期	監測類型	山坡地
變異點編號	AF0211112035	圖幅資訊	9623-2-064 雷公崎
參考地籍	南勢埔段過崙子小段 4 號	變異點面積	717.26 平方公尺
中心點坐標	E:284938.00 N:2774691.00		
前期衛星影像 (SPOT6) 拍攝日期 (2022/09/08)	後期衛星影像 (SPOT7) 拍攝日期 (2022/10/26)		
			
回報資訊			
權責單位	新北市政府	查報日期	2022/12/09
查證結果	違規	變異類型	違規農業使用
內容描述	鋪設瀝青渣地坪		
現地照片			




## 變異類型—超限利用

第 11112 期山坡地變異（編號 AH0211112004）查證回報成果

變異點資訊			
變遷期別	11112 期	監測類型	山坡地
變異點編號	AH0211112004	圖幅資訊	9622-1-061 頂寮
參考地籍	溪坎段 1397 號	變異點面積	2216 平方公尺
中心點坐標	E:276612.00 N:2748457.00		
前期衛星影像 (SPOT7) 拍攝日期 (2022/07/31)	後期衛星影像 (SPOT7) 拍攝日期 (2022/11/10)		
			
回報資訊			
權責單位	桃園市政府	查報日期	2022/12/08
查證結果	違規	變異類型	超限利用
內容描述	未經申請核准擅自鋪設混泥土坪，市府已於 111 年 11 月 22 日辦理現場勘查(桃水坡字第 1110092568 號)，並將此案移予地政局辦理(桃水坡字第 1110095637 號)。		
現地照片			




## 變異類型—開發建築用地

第 11112 期山坡地變異（編號 AN1911112004）查證回報成果

變異點資訊			
變遷期別	11112 期	監測類型	山坡地
變異點編號	AN1911112004	圖幅資訊	9520-4-035 仁和
參考地籍	山腳段 61 號	變異點面積	221.71 平方公尺
中心點坐標	E:209520.00 N:2646050.00		
前期衛星影像 (SPOT6) 拍攝日期 (2022/09/10)	後期衛星影像 (SPOT6) 拍攝日期 (2022/11/13)		
			
回報資訊			
權責單位	彰化縣政府	查報日期	2022/12/07
查證結果	違規	變異類型	開發建築用地
內容描述	案地應為山腳段 60、61 地號，有開挖整地、搭建設施情形，已張貼制止單。		
現地照片			

## 變異類型—採取土石

第 11112 期山坡地變異（編號 AL0911112022）查證回報成果

變異點資訊			
變遷期別	11112 期	監測類型	山坡地
變異點編號	AL0911112022	圖幅資訊	9521-3-005 清泉岡
參考地籍	忠雅段 1012 號	變異點面積	13610.62 平方公尺
中心點坐標	E:209795.00 N:2680859.00		
前期衛星影像 (SPOT7) 拍攝日期 (2022/09/09)	後期衛星影像 (SPOT7) 拍攝日期 (2022/11/03)		
			
回報資訊			
權責單位	臺中市政府	查報日期	2022/12/10
查證結果	違規	變異類型	採取土石
內容描述	現況做砂石場使用。		
現地照片			



## 變異類型—修建道路或溝渠 (鐵、公路)

第 11112 期山坡地變異 (編號 AL1311112012) 查證回報成果

變異點資訊			
變遷期別	11112 期	監測類型	山坡地
變異點編號	AL1311112012	圖幅資訊	9521-4-066 外埔
參考地籍	二崁段 858-2 號	變異點面積	403.09 平方公尺
中心點坐標	E:213137.00 N:2691087.00		
前期衛星影像 (Pleiades) 拍攝日期 (2022/07/22)		後期衛星影像 (SPOT7) 拍攝日期 (2022/11/05)	
			
回報資訊			
權責單位	臺中市政府	查報日期	2022/12/13
查證結果	違規	變異類型	修建道路或溝渠(含鐵、公路)
內容描述	水泥鋪面農路		
現地照片			



## 變異類型—探礦、採礦

此類型無相關回報資料




## 變異類型—堆積土石

第 11112 期山坡地變異（編號 AN1911112002）查證回報成果

變異點資訊			
變遷期別	11112 期	監測類型	山坡地
變異點編號	AN1911112002	圖幅資訊	9520-4-035 仁和
參考地籍	月眉段 1339 號	變異點面積	1706.52 平方公尺
中心點坐標	E:209299.00 N:2646337.00		
前期衛星影像 (SPOT7) 拍攝日期 (2022/10/12)	後期衛星影像 (SPOT6) 拍攝日期 (2022/11/13)		
			
回報資訊			
權責單位	彰化縣政府	查報日期	2022/12/07
查證結果	違規	變異類型	堆積土石
內容描述	案地應為社頭鄉月眉段 1339、1342 地號土地，現地有開挖整地、堆積土石情形，先前已查報在案。		
現地照片			

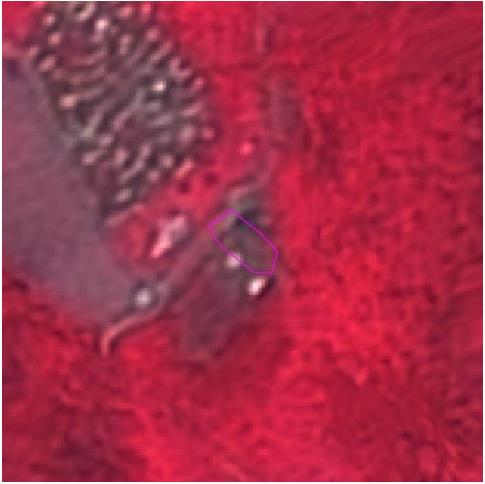
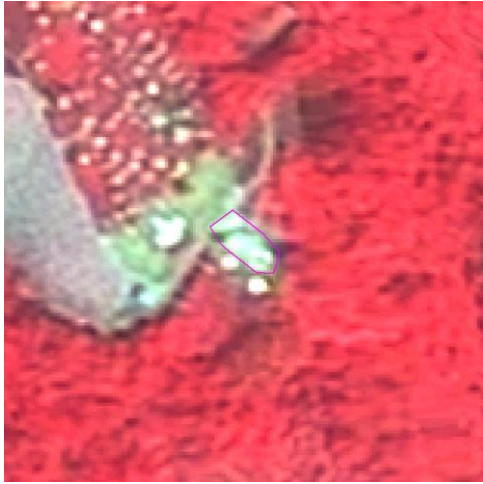

## 變異類型—設置公園、遊憩用地、運動場地或軍事訓練場

第 11112 期山坡地變異（編號 AL0911112021）查證回報成果

變異點資訊			
變遷期別	11112 期	監測類型	山坡地
變異點編號	AL0911112021	圖幅資訊	9521-3-005 清泉岡
參考地籍	忠雅段 1 號	變異點面積	1327.24 平方公尺
中心點坐標	E:211004.00 N:2681450.00		
前期衛星影像 (SPOT6) 拍攝日期 (2022/08/04)	後期衛星影像 (SPOT7) 拍攝日期 (2022/10/29)		
			
回報資訊			
權責單位	臺中市政府	查報日期	2022/12/10
查證結果	違規	變異類型	設置公園、遊憩用地、運動場地或軍事訓練場
內容描述	現場設置停車場。		
現地照片			




## 變異類型—設置墳墓

第 11112 期山坡地變異（編號 AK1511112023）查證回報成果

變異點資訊			
變遷期別	11112 期	監測類型	山坡地
變異點編號	AK1511112023	圖幅資訊	9521-1-053 雙坑
參考地籍	南湖段 804-65 號	變異點面積	542.15 平方公尺
中心點坐標	E:230769.00 N:2696229.00		
前期衛星影像 (SPOT6) 拍攝日期 (2022/07/20)	後期衛星影像 (SPOT7) 拍攝日期 (2022/11/10)		
			
回報資訊			
權責單位	苗栗縣政府	查報日期	2022/12/20
查證結果	違規	變異類型	設置墳墓
內容描述	現況疑似未經申請新設墳墓。		
現地照片			

## 變異類型—處理廢棄物

第 11112 期山坡地變異（編號 AL1911112039）查證回報成果

變異點資訊			
變遷期別	11112 期	監測類型	山坡地
變異點編號	AL1911112039	圖幅資訊	9521-3-060 吳家花園
參考地籍	光興段 90 號	變異點面積	812.41 平方公尺
中心點坐標	E:222304.00 N:2667432.00		
前期衛星影像 (SPOT7) 拍攝日期 (2022/09/09)	後期衛星影像 (SPOT7) 拍攝日期 (2022/11/05)		
			
回報資訊			
權責單位	臺中市政府	查報日期	2022/12/15
查證結果	違規	變異類型	處理廢棄物
內容描述	帳篷堆置廢棄物		
現地照片			






## 變異類型—其他開挖整地

第 11112 期山坡地變異（編號 AF1911112014）查證回報成果

變異點資訊			
變遷期別	11112 期	監測類型	山坡地
變異點編號	AF1911112014	圖幅資訊	9622-1-018 土城(南)
參考地籍	永和段 792 號	變異點面積	5176.44 平方公尺
中心點坐標	E:293360.00 N:2761781.00		
前期衛星影像 (SPOT6) 拍攝日期 (2022/10/02)	後期衛星影像 (SPOT7) 拍攝日期 (2022/11/12)		
			
回報資訊			
權責單位	新北市政府	查報日期	2022/12/07
查證結果	違規	變異類型	其他開挖整地
內容描述	該地號整地，放置水泥塊，鋪設水泥地面停放車輛。		
現地照片			

## 變異類型—未依核定計畫施工

第 11112 期山坡地變異（編號 AM1011112024）查證回報成果

變異點資訊			
變遷期別	11112 期	監測類型	山坡地
變異點編號	AM1011112024	圖幅資訊	9521-2-085 石門
參考地籍	石門段 303-1 號	變異點面積	742.64 平方公尺
中心點坐標	E:234936.00 N:2660336.00		
前期衛星影像 (SPOT7) 拍攝日期 (2022/10/12)	後期衛星影像 (SPOT7) 拍攝日期 (2022/11/05)		
			
回報資訊			
權責單位	南投縣政府	查報日期	2022/12/07
查證結果	違規	變異類型	未依核定計畫施工
內容描述	興建鐵皮屋 1 棟、鐵架造無牆構造物 2 棟及施作水泥鋪面。		
現地照片			

## 變異類型—未依規定期限改正

此類型無相關回報資料

## 變異類型—整坡作業

第 11112 期山坡地變異（編號 AV0411112009）查證回報成果

變異點資訊			
變遷期別	11112 期	監測類型	山坡地
變異點編號	AV0411112009	圖幅資訊	9618-3-002 建和
參考地籍	鎮樂段 143 號	變異點面積	2315.5 平方公尺
中心點坐標	E:254037.00 N:2515973.00		
前期衛星影像 (SPOT6) 拍攝日期 (2022/08/13)	後期衛星影像 (Pleiades) 拍攝日期 (2022/11/13)		
			
回報資訊			
權責單位	臺東縣政府	查報日期	2022/12/07
查證結果	違規	變異類型	整坡作業
內容描述	整坡		
現地照片			