

附錄 8




變異點查報成果—海岸線

目錄




111051 期變異點查報紀錄.....	1
111111 期變異點查報紀錄.....	13

111051 期變異點查報紀錄




第 111051 期海岸線變異 (編號 W02111051001) 查證回報成果

變異點資訊			
變遷期別	111051 期	監測類型	海岸線
變異點編號	W02111051001	圖幅資訊	9021-1-016 高坑
參考地籍		變異點面積	6095.86 平方公尺
中心點坐標	E:640027.27 N:2706479.57		
前期衛星影像 (SPOT6) 拍攝日期 (2021/10/05)		後期衛星影像 (SPOT6) 拍攝日期 (2022/03/01)	
			
回報資訊			
權責單位	金門縣金沙鎮公所	查報日期	2022/05/26
變異位置	中蘭出海口		
查證結果	自然變化	變異類型	無明顯變異
內容描述	未見異常		
現地照片			




第 111051 期海岸線變異 (編號 X01111051002) 查證回報成果

變異點資訊			
變遷期別	111051 期	監測類型	海岸線
變異點編號	X01111051002	圖幅資訊	9320-3-074 東衛
參考地籍		變異點面積	1851.65 平方公尺
中心點坐標	E:309707.77 N:2605591.42		
前期衛星影像 (SPOT7) 拍攝日期 (2021/10/01)		後期衛星影像 (SPOT6) 拍攝日期 (2022/04/12)	
			
回報資訊			
權責單位	澎湖縣馬公市公所	查報日期	2022/05/25
變異位置	雙湖段 491-3 號 非都市土地-一般農業區-農牧用地		
查證結果	合法	變異類型	其他
內容描述	水產養殖設施		
現地照片			




第 111051 期海岸線變異 (編號 Z01111051003) 查證回報成果

變異點資訊			
變遷期別	111051 期	監測類型	海岸線
變異點編號	Z01111051003	圖幅資訊	9200-3-002 連江縣
參考地籍		變異點面積	1599.05 平方公尺
中心點坐標	E:794075.00 N:2896612.00		
前期衛星影像 (SPOT6) 拍攝日期 (2021/09/02)		後期衛星影像 (SPOT7) 拍攝日期 (2022/03/09)	
			
回報資訊			
權責單位	連江縣南竿鄉公所	查報日期	2022/05/24
變異位置	位於馬祖南竿鄉福沃港港區內，目前在建造工程「109 年度福澳碼頭區營運設施改善計畫暨青帆碼頭區內堤延長及護岸改建工程」。		
查證結果	合法	變異類型	新增人工構造物
內容描述	目前屬於連江縣縣府工程，新增海堤構造物等，改善碼頭環境。		
現地照片			




第 111051 期海岸線變異 (編號 F32111051004) 查證回報成果

變異點資訊			
變遷期別	111051 期	監測類型	海岸線
變異點編號	F32111051004	圖幅資訊	9623-2-035 八里海水浴場
參考地籍		變異點面積	2880.87 平方公尺
中心點坐標	E:285556.67 N:2784443.27		
前期衛星影像 (SP07) 拍攝日期 (2021/10/04)		後期衛星影像 (SP07) 拍攝日期 (2022/04/13)	
			
回報資訊			
權責單位	新北市八里區公所	查報日期	2022/05/26
變異位置	台北港務股份有限公司基隆港務分公司 1110424 沉箱安放作業		
查證結果	合法	變異類型	新增人工構造物
內容描述	1110424 沉箱安放作業		
現地照片			




第 111051 期海岸線變異 (編號 H12111051005) 查證回報成果

變異點資訊			
變遷期別	111051 期	監測類型	海岸線
變異點編號	H12111051005	圖幅資訊	9623-3-072
參考地籍		變異點面積	1573.78 平方公尺
中心點坐標	E:254364.00 N:2772061.90		
前期衛星影像 (SPOT7) 拍攝日期 (2021/10/04)		後期衛星影像 (SPOT6) 拍攝日期 (2021/03/15)	
			
回報資訊			
權責單位	桃園市觀音區公所	查報日期	2022/05/31
變異位置	第三座液化天然氣接收站棧橋新建工程。		
查證結果	合法	變異類型	新增人工構造物
內容描述	第三座液化天然氣接收站棧橋新建工程。		
現地照片			



第 111051 期海岸線變異（編號 Q09111051006）查證回報成果

變異點資訊			
變遷期別	111051 期	監測類型	海岸線
變異點編號	Q09111051006	圖幅資訊	9419-4-016 東石
參考地籍		變異點面積	4169.84 平方公尺
中心點坐標	E:161972.32 N:2594899.09		
前期衛星影像 (SPOT7) 拍攝日期 (2021/09/20)		後期衛星影像 (SPOT7) 拍攝日期 (2022/02/25)	
			
回報資訊			
權責單位	嘉義縣東石鄉公所	查報日期	2022/06/30
變異位置	TWD67(121)： 161972.32 ， 2594899.09 TWD97(121)： 162801.57 ， 2594693.63 WGS84(Decimal)： 120.14653 ， 23.4529		
查證結果	合法	變異類型	新增人工構造物
內容描述	本筆海岸線變異點無編訂地號，經現地勘查現況為新設水泥鋪面作業平台，經查為嘉義縣政府農業處漁業科施作「嘉義縣沿海蚵產業-整體生體生產環境改善計畫」相關工程。		
現地照片			




第 111051 期海岸線變異 (編號 E03111051007) 查證回報成果

變異點資訊			
變遷期別	111051 期	監測類型	海岸線
變異點編號	E03111051007	圖幅資訊	9418-2-021 自勉新村
參考地籍		變異點面積	21668.26 平方公尺
中心點坐標	E:173494.31 N:2510021.18		
前期衛星影像 (SPOT7) 拍攝日期 (2021/08/20)		後期衛星影像 (SPOT6) 拍攝日期 (2022/03/05)	
			
回報資訊			
權責單位	高雄市左營區公所	查報日期	2022/05/26
變異位置	疑似左營海軍軍港		
查證結果	自然變化	變異類型	其他
內容描述	左營區桃子園路上有軍方管制哨，無法進入軍區		
現地照片			

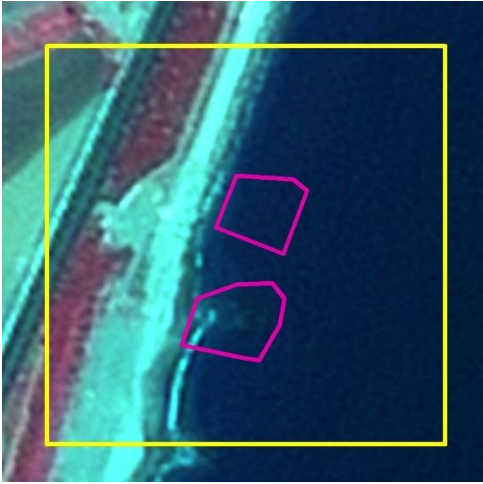


第 111051 期海岸線變異 (編號 E10111051008) 查證回報成果

變異點資訊			
變遷期別	111051 期	監測類型	海岸線
變異點編號	E10111051008	圖幅資訊	9418-2-082 紅毛港 (西)
參考地籍		變異點面積	8908.79 平方公尺
中心點坐標	E:177211.97 N:2494478.10		
前期衛星影像 (SPOT7) 拍攝日期 (2021/08/20)		後期衛星影像 (SPOT6) 拍攝日期 (2022/03/05)	
			
回報資訊			
權責單位	高雄市旗津區公所	查報日期	2022/06/22
變異位置	變異點現地位於小港區 無法由本區到達現地		
查證結果	自然變化	變異類型	其他
內容描述	變異點現地位於小港區 無法由本區到達現地		
現地照片	(未上傳相關照片)		

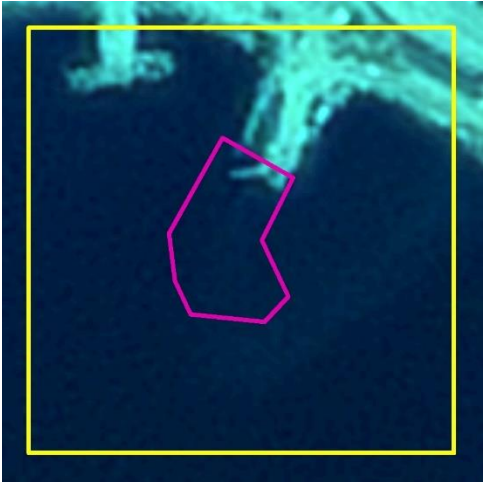


第 111051 期海岸線變異 (編號 T23111051009) 查證回報成果

變異點資訊			
變遷期別	111051 期	監測類型	海岸線
變異點編號	T23111051009	圖幅資訊	9517-3-088 後灣
參考地籍		變異點面積	3695.22 平方公尺
中心點坐標	E:217732.17 N:2438312.84		
前期衛星影像 (SPOT7) 拍攝日期 (2020/09/09)		後期衛星影像 (SPOT7) 拍攝日期 (2022/03/06)	
			
回報資訊			
權責單位	屏東縣車城鄉公所	查報日期	2022/05/19
變異位置	後灣海堤		
查證結果	自然變化	變異類型	沙洲變化
內容描述	海堤周圍因海水沖刷沙洲變化		
現地照片			

第 111051 期海岸線變異 (編號 V01111051010) 查證回報成果




變異點資訊			
變遷期別	111051 期	監測類型	海岸線
變異點編號	V01111051010	圖幅資訊	9618-4-087 石川
參考地籍		變異點面積	4108.5 平方公尺
中心點坐標	E:267699.64 N:2520351.49		
前期衛星影像 (SPOT6) 拍攝日期 (2021/07/14)		後期衛星影像 (SPOT7) 拍攝日期 (2021/03/04)	
			
回報資訊			
權責單位	臺東縣臺東市公所	查報日期	2022/06/07
變異位置	新增消波塊		
查證結果	合法	變異類型	新增人工構造物
內容描述	新增消波塊		
現地照片	 <p style="text-align: center;">新增消波塊</p>		

第 111051 期海岸線變異 (編號 V01111051011) 查證回報成果




變異點資訊			
變遷期別	111051 期	監測類型	海岸線
變異點編號	V01111051011	圖幅資訊	9618-4-088 富岡
參考地籍		變異點面積	3409.47 平方公尺
中心點坐標	E:268639.04 N:2521349.72		
前期衛星影像 (SPOT6) 拍攝日期 (2021/07/14)		後期衛星影像 (SPOT7) 拍攝日期 (2021/03/04)	
			
回報資訊			
權責單位	臺東縣臺東市公所	查報日期	2022/06/07
變異位置	0		
查證結果	合法	變異類型	新增人工構造物
內容描述	新建堤防		
現地照片	 <p style="text-align: center;">新增堤防</p>		

111111 期變異點查報紀錄



第 111111 期海岸線變異 (編號 H1211111002) 查證回報成果

變異點資訊			
變遷期別	111111 期	監測類型	海岸線
變異點編號	H1211111002	圖幅資訊	9623-3-083 觀音
參考地籍		變異點面積	2808.8 平方公尺
中心點坐標	E:255084.19 N:2771023.57		
前期衛星影像 (SPOT6) 拍攝日期 (2021/12/03)		後期衛星影像 (SPOT6) 拍攝日期 (2022/09/22)	
			
回報資訊			
權責單位	桃園市觀音區公所	查報日期	2022/11/18
變異位置			
查證結果	合法	變異類型	新增人工構造物
內容描述	第三座液化天然氣接收站棧橋新建工程		
現地照片			




第 111111 期海岸線變異 (編號 T04111111007) 查證回報成果

變異點資訊			
變遷期別	111111 期	監測類型	海岸線
變異點編號	T04111111007	圖幅資訊	9516-1-004 海墘
參考地籍		變異點面積	7341.14 平方公尺
中心點坐標	E:233221.10 N:2431223.13		
前期衛星影像 (SPOT7) 拍攝日期 (2022/03/06)		後期衛星影像 (SPOT6) 拍攝日期 (2022/09/15)	
			
回報資訊			
權責單位	屏東縣恆春鎮公所	查報日期	2022/12/01
變異位置	興海漁港擴建改善工程		
查證結果	合法	變異類型	新增人工構造物
內容描述	興海漁港擴建改善工程		
現地照片			



第 111111 期海岸線變異 (編號 T33111111008) 查證回報成果

變異點資訊			
變遷期別	111111 期	監測類型	海岸線
變異點編號	T33111111008	圖幅資訊	9517-2-026 牡丹灣
參考地籍		變異點面積	964.8 平方公尺
中心點坐標	E:238115.35 N:2455631.70		
前期衛星影像 (SPOT7) 拍攝日期 (2022/03/06)		後期衛星影像 (SPOT6) 拍攝日期 (2022/09/15)	
			
回報資訊			
權責單位	屏東縣牡丹鄉公所	查報日期	2022/12/01
變異位置	既有港澳防波堤岸，未有變異。		
查證結果	自然變化	變異類型	無明顯變異
內容描述	既有人工構造物		
現地照片	未上傳相關照片		

第 111111 期海岸線變異 (編號 W04111111010) 查證回報成果

變異點資訊			
變遷期別	111111 期	監測類型	海岸線
變異點編號	W04111111010	圖幅資訊	9021-1-012 慈堤
參考地籍		變異點面積	1074.73 平方公尺
中心點坐標	E:632252.51 N:2704773.41		
前期衛星影像 (SPOT6) 拍攝日期 (2022/03/01)		後期衛星影像 (SPOT6) 拍攝日期 (2022/09/25)	
			
回報資訊			
權責單位	金門縣金寧鄉公所	查報日期	2022/11/24
變異位置	金門大橋施工板船		
查證結果	合法	變異類型	其他
內容描述	金門大橋施工板船		
現地照片			

第 111111 期海岸線變異 (編號 Z03111111012) 查證回報成果

變異點資訊			
變遷期別	111111 期	監測類型	海岸線
變異點編號	Z03111111012	圖幅資訊	9324-1-017 連江縣
參考地籍		變異點面積	1359.52 平方公尺
中心點坐標	E:793560.00 N:2875688.00		
前期衛星影像 (SPOT7) 拍攝日期 (2022/03/09)		後期衛星影像 (SPOT6) 拍攝日期 (2022/10/23)	
			
回報資訊			
權責單位	連江縣莒光鄉公所	查報日期	2022/11/30
變異位置	青帆村海埔新生地		
查證結果	合法	變異類型	新增人工構造物
內容描述	漁業碼頭新建碼頭		
現地照片	