

附錄 2

各期衛星影像使用情形

目錄

各期使用衛星影像情形彙整	1
每月 1 次監測頻率	2
因應水利署監測需求提高監測頻率（每月 2 次）	3
每月 1 次監測頻率.....	4
11201 期衛星影像使用.....	5
11202 期衛星影像使用.....	10
11203 期衛星影像使用.....	14
11204 期衛星影像使用.....	21
11205 期衛星影像使用.....	27
11206 期衛星影像使用.....	33
11207 期衛星影像使用.....	38
11208 期衛星影像使用.....	43
11209 期衛星影像使用.....	48
11210 期衛星影像使用.....	54
11211 期衛星影像使用.....	59
11212 期衛星影像使用.....	64
因應水利署監測需求提高監測頻率（每月 2 次）.....	71
112013 期衛星影像使用	72
112023 期衛星影像使用	74
112033 期衛星影像使用	76
112043 期衛星影像使用	78
112053 期衛星影像使用	80
112063 期衛星影像使用	82
112073 期衛星影像使用	84
112083 期衛星影像使用	86
112093 期衛星影像使用	88
112103 期衛星影像使用	90
112113 期衛星影像使用	92
112123 期衛星影像使用	94

各期使用衛星影像情形彙整

每月 1 次監測頻率

- ：全數範圍使用高解析度衛星影像 (SPOT 或 Pléiades)
- ◎：部分範圍使用高解析度衛星影像且部分範圍使用免費衛星影像輔助
- ：全數範圍使用免費衛星影像
- ：完全無可用衛星影像

變遷專案 期別	衛星影像偵測範圍							
	臺灣地區				澎湖 地區	金門地區		連江 地區
	臺灣 本島	綠島	蘭嶼	小琉球		大金門	小金門	
11201 期	◎	◎	○	●	●	●	●	●
11202 期	◎	○	○	●	●	●	●	●
11203 期	◎	●	●	●	◎	●	●	◎
11204 期	◎	◎	◎	●	●	●	●	◎
11205 期	◎	◎	◎	●	●	●	●	◎
11206 期	◎	○	○	●	●	●	●	○
11207 期	◎	◎	◎	●	●	●	●	●
11208 期	◎	◎	◎	●	○	●	●	●
11209 期	◎	◎	◎	●	○	●	●	◎
11210 期	◎	◎	◎	●	●	●	●	◎
11211 期	◎	○	◎	●	●	●	●	●
11212 期	◎	◎	◎	●	◎	●	●	◎

因應水利署監測需求提高監測頻率（每月 2 次）

- ：全數範圍使用高解析度衛星影像 (SPOT 或 Pléiades)
- ◎：部分範圍使用高解析度衛星影像且部分範圍使用免費衛星影像輔助
- ：全數範圍使用免費衛星影像
- ：完全無可用衛星影像


變遷專案 期別	衛星影像偵測範圍
	臺灣本島
112013 期	◎
112023 期	◎
112033 期	◎
112043 期	◎
112053 期	◎
112063 期	◎
112073 期	◎
112083 期	◎
112093 期	◎
112103 期	◎
112113 期	◎
112123 期	◎

每月 1 次監測頻率


11201 期衛星影像使用

高解析度衛星影像 (黃色框為含雲量超過 20%圖幅)


- 臺灣地區



● 澎湖地區



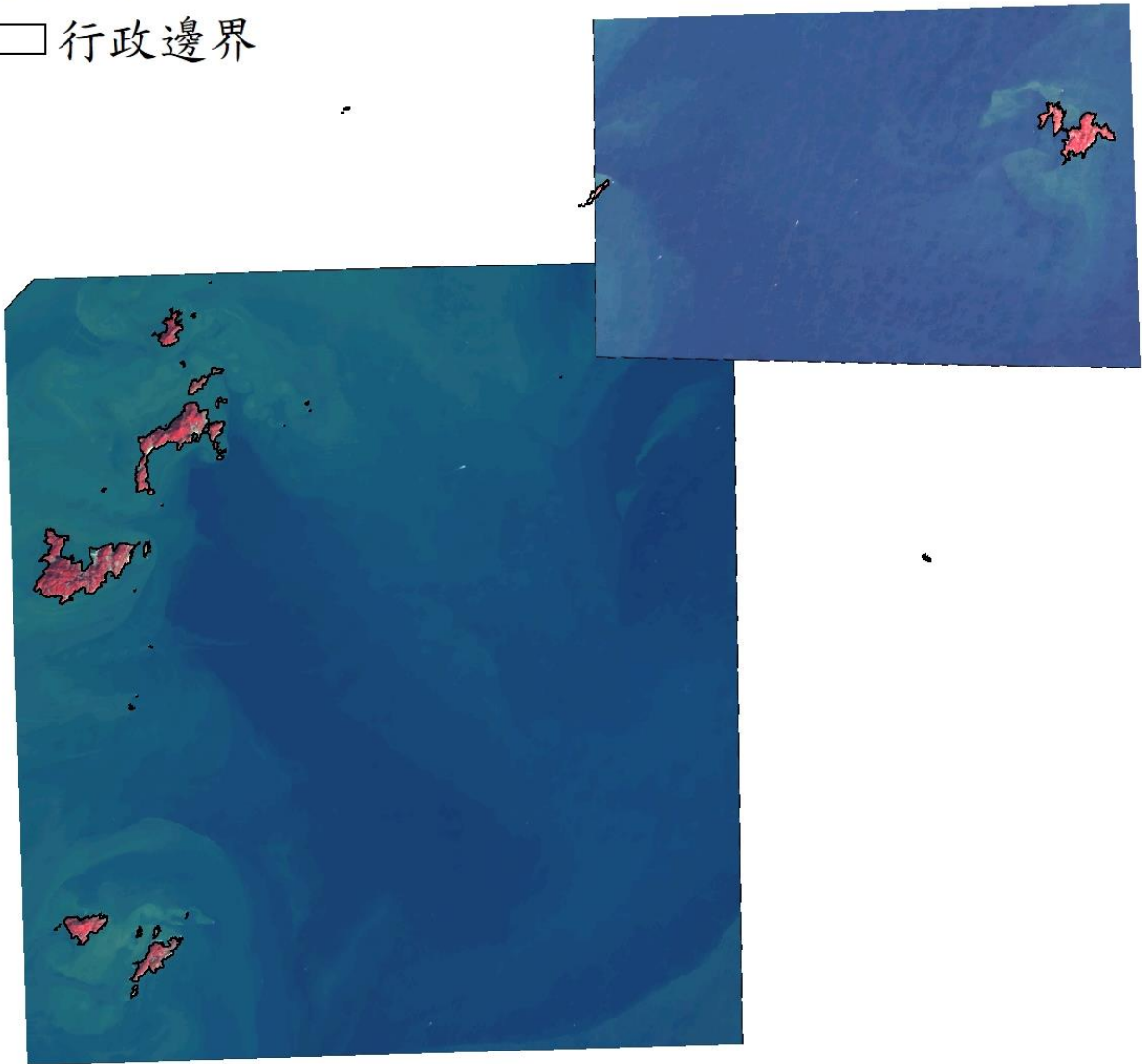
● 金門地區



● 連江地區

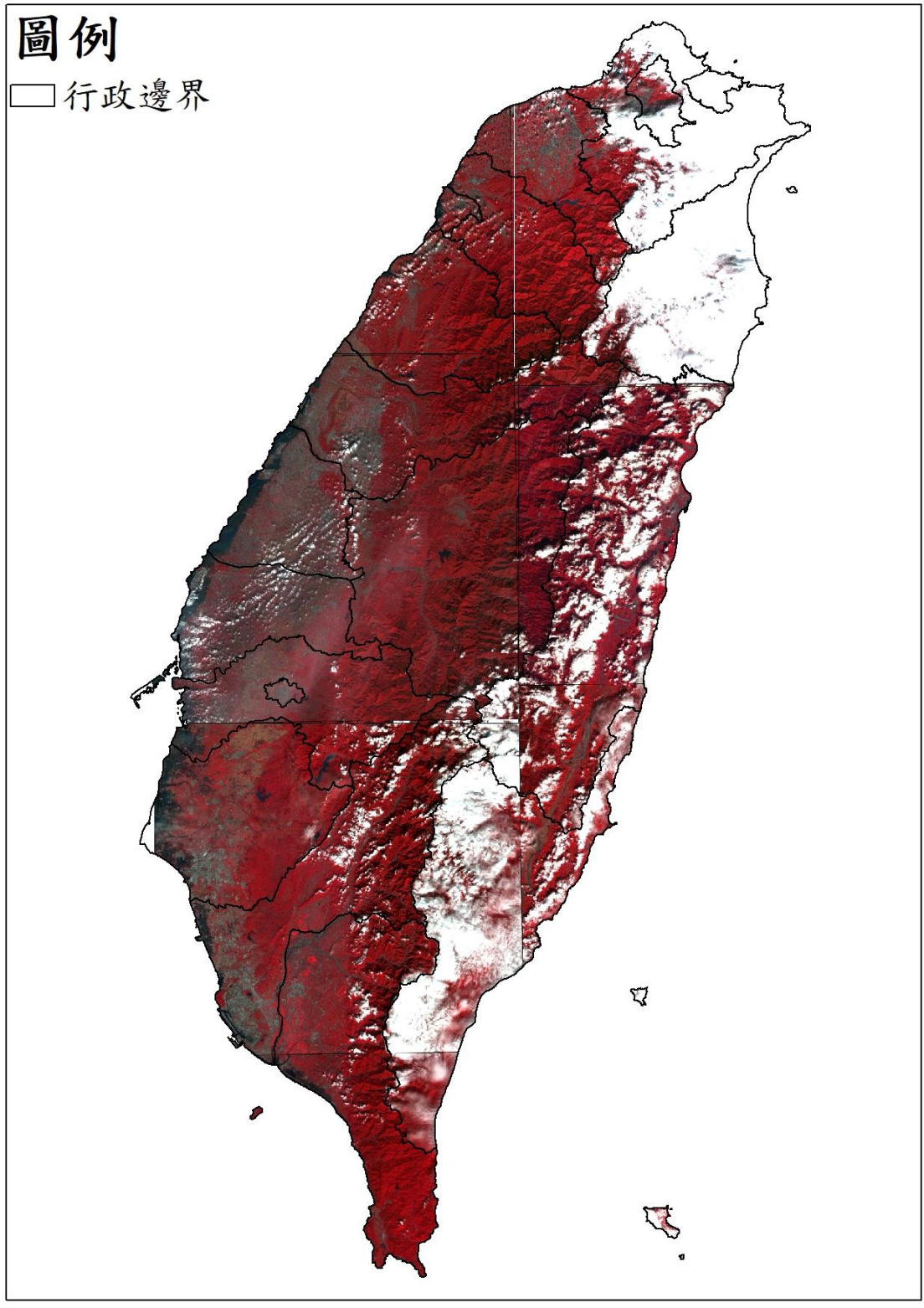
圖例

□ 行政邊界



免費衛星影像

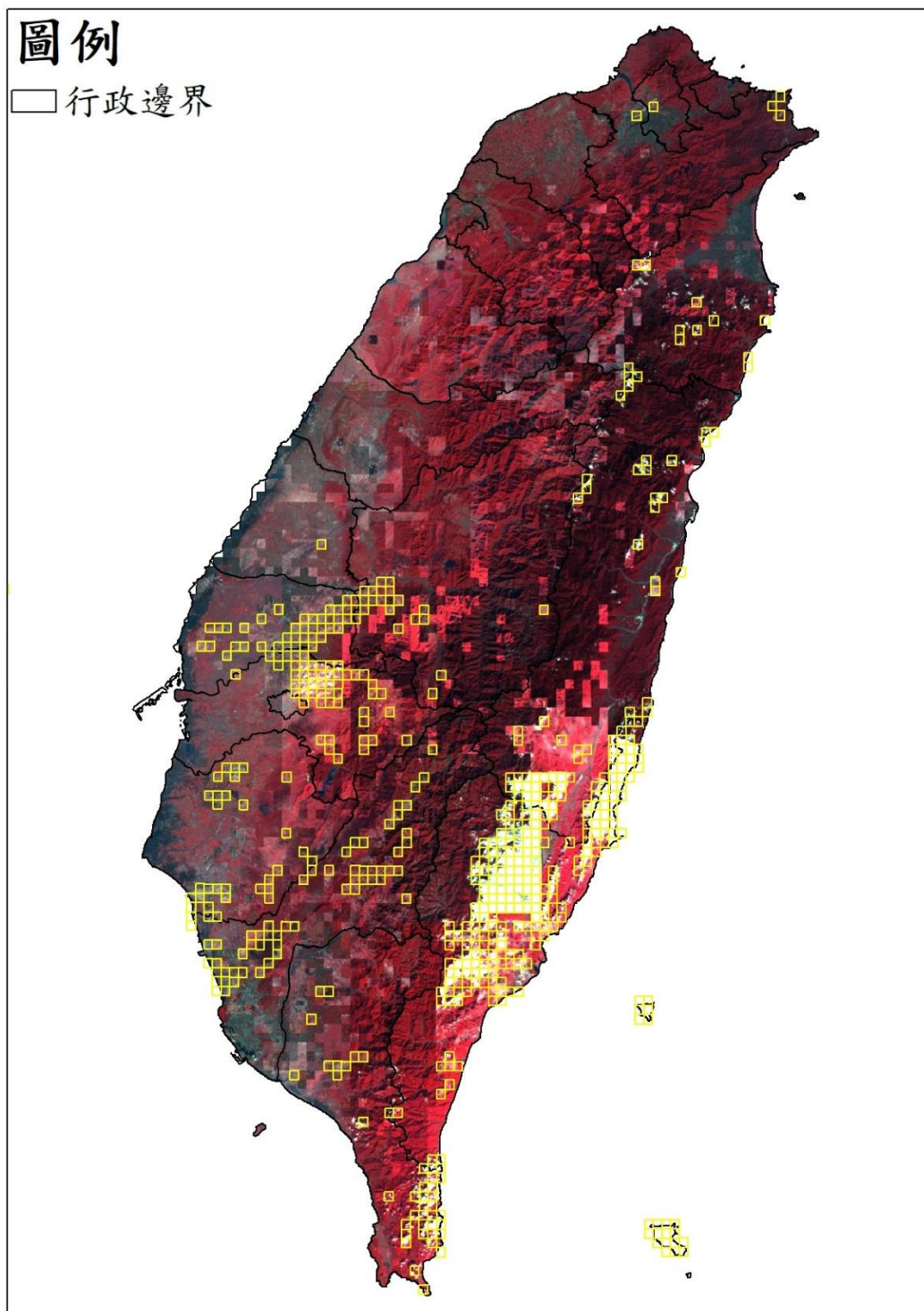
- 臺灣地區




11202 期衛星影像使用

高解析度衛星影像 (黃色框為含雲量超過 20%圖幅)

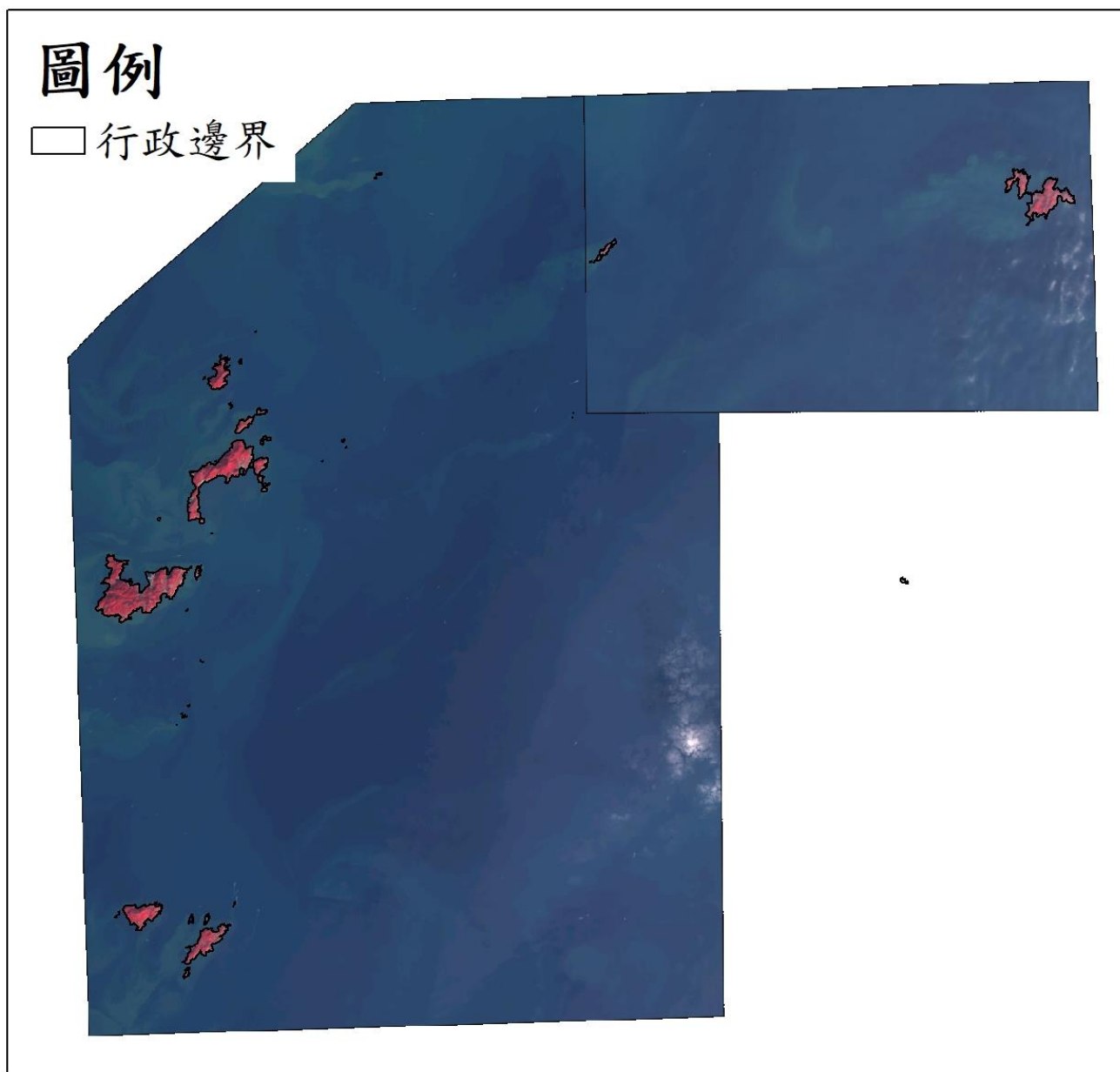
- 臺灣地區



● 澎湖地區

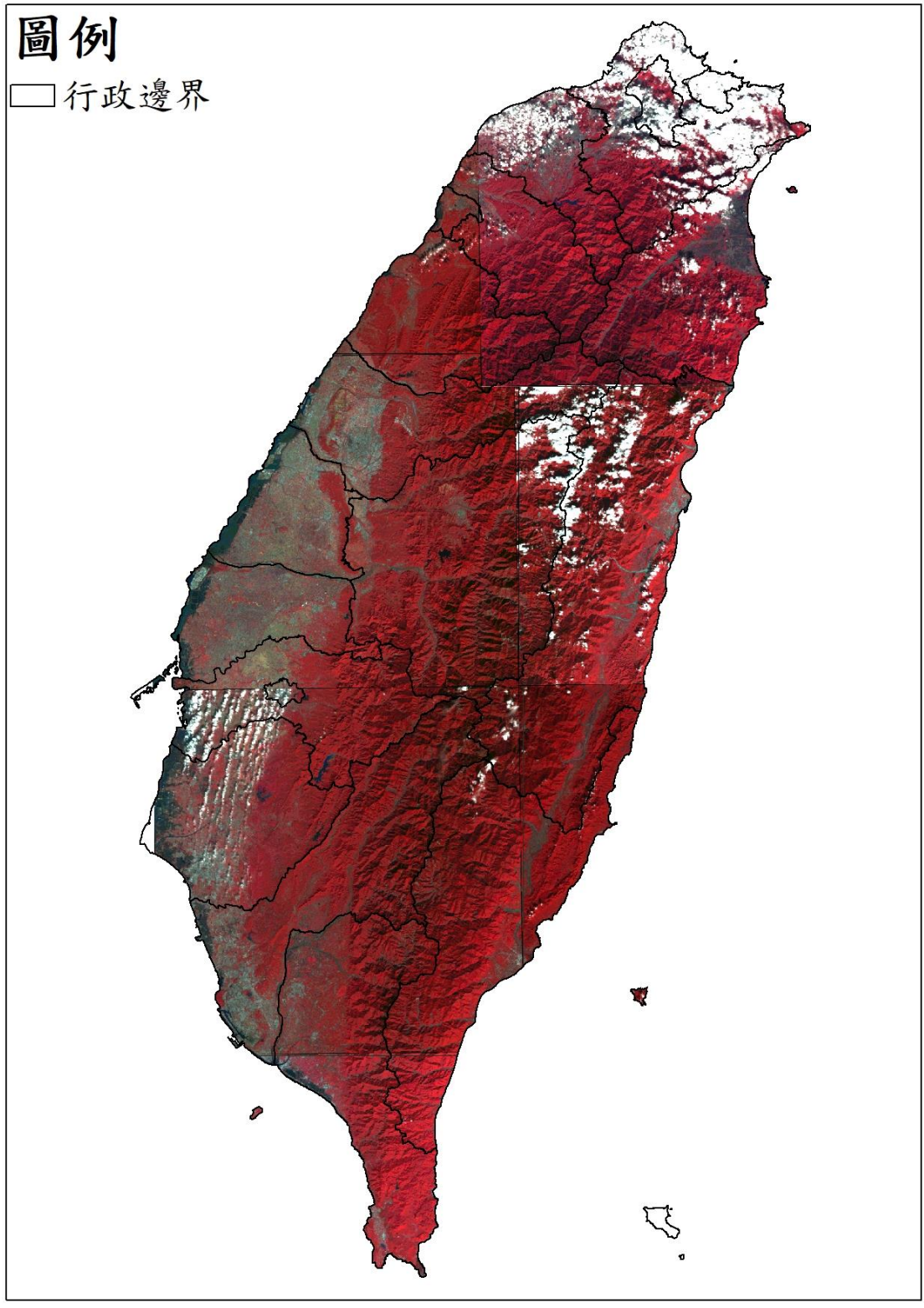


● 連江地區



免費衛星影像

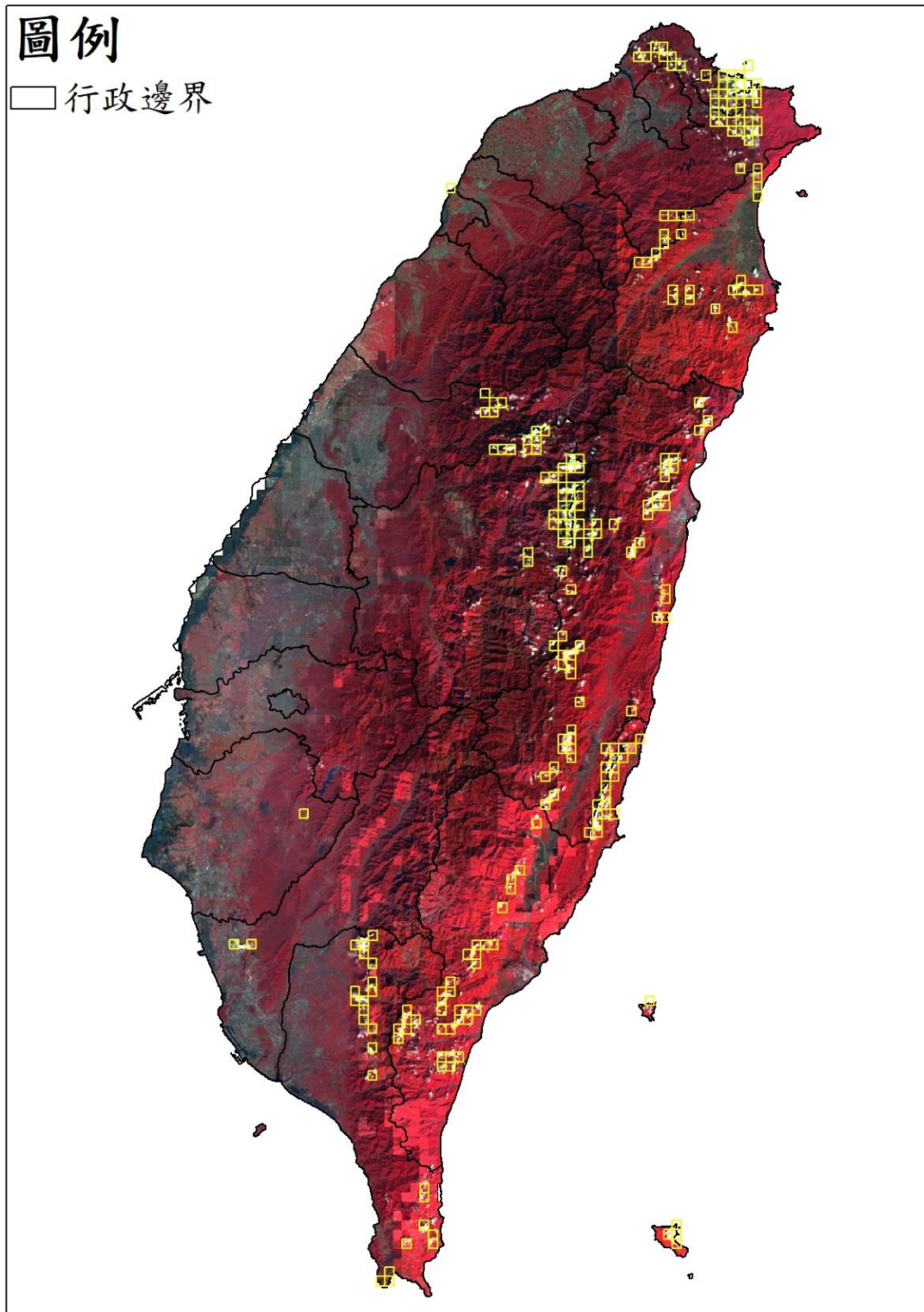
- 臺灣地區




11203 期衛星影像使用

高解析度衛星影像 (黃色框為含雲量超過 20%圖幅)


- 臺灣地區



● 澎湖地區



● 金門地區



● 連江地區

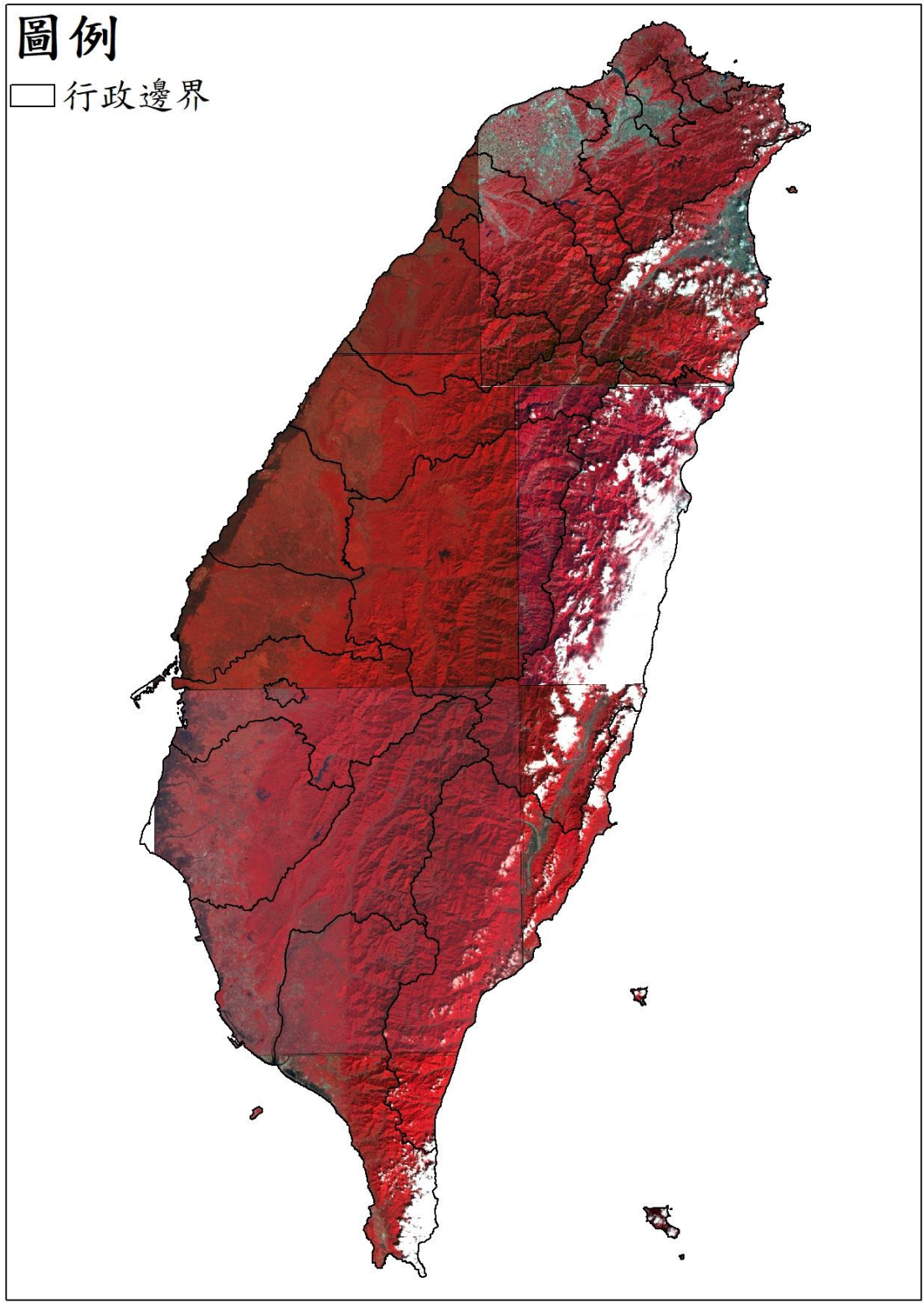
圖例

□ 行政邊界




免費衛星影像


- 臺灣地區



- 澎湖地區



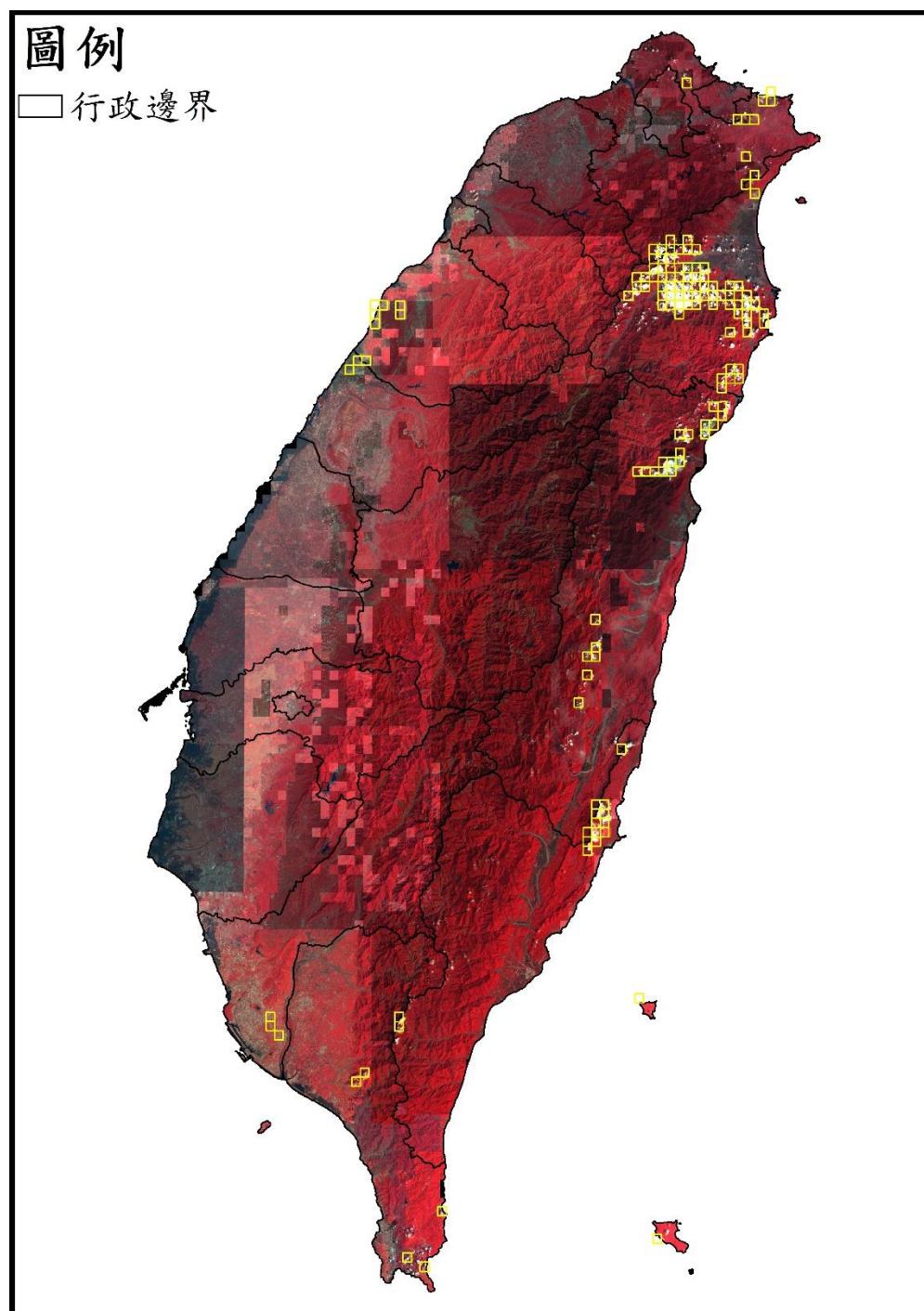
- 連江地區




11204 期衛星影像使用

高解析度衛星影像 (黃色框為含雲量超過 20%圖幅)


- 臺灣地區



- 澎湖地區



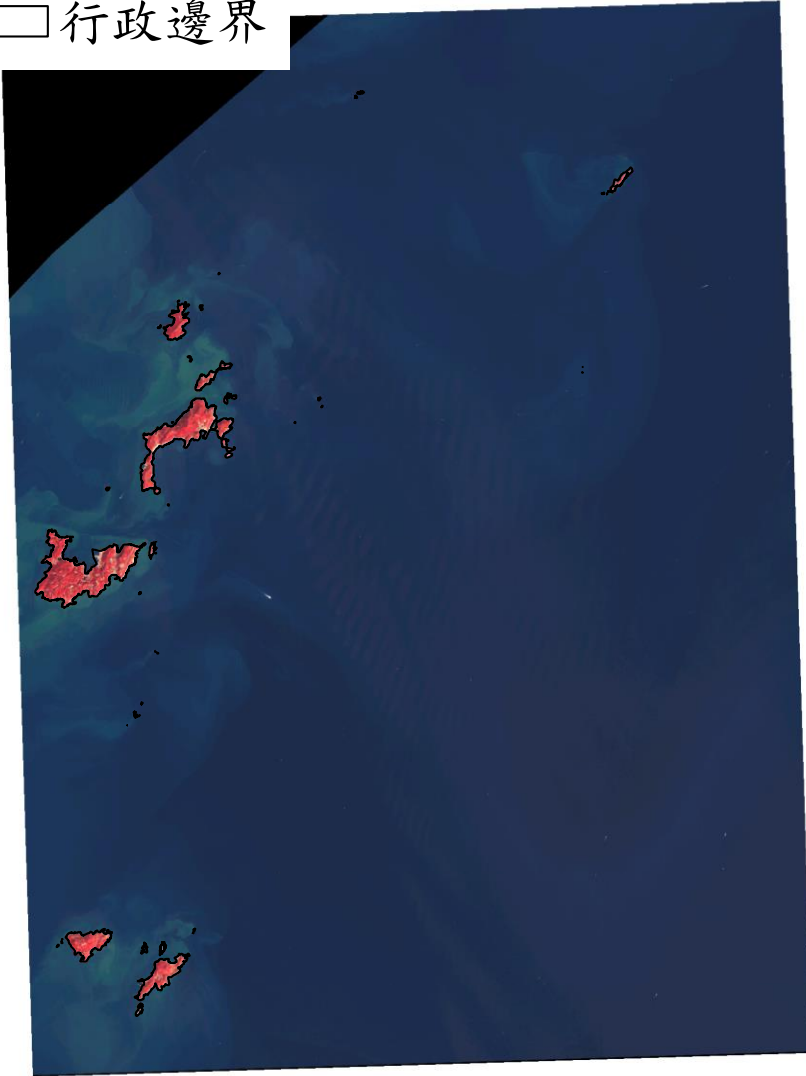
● 金門地區



● 連江地區

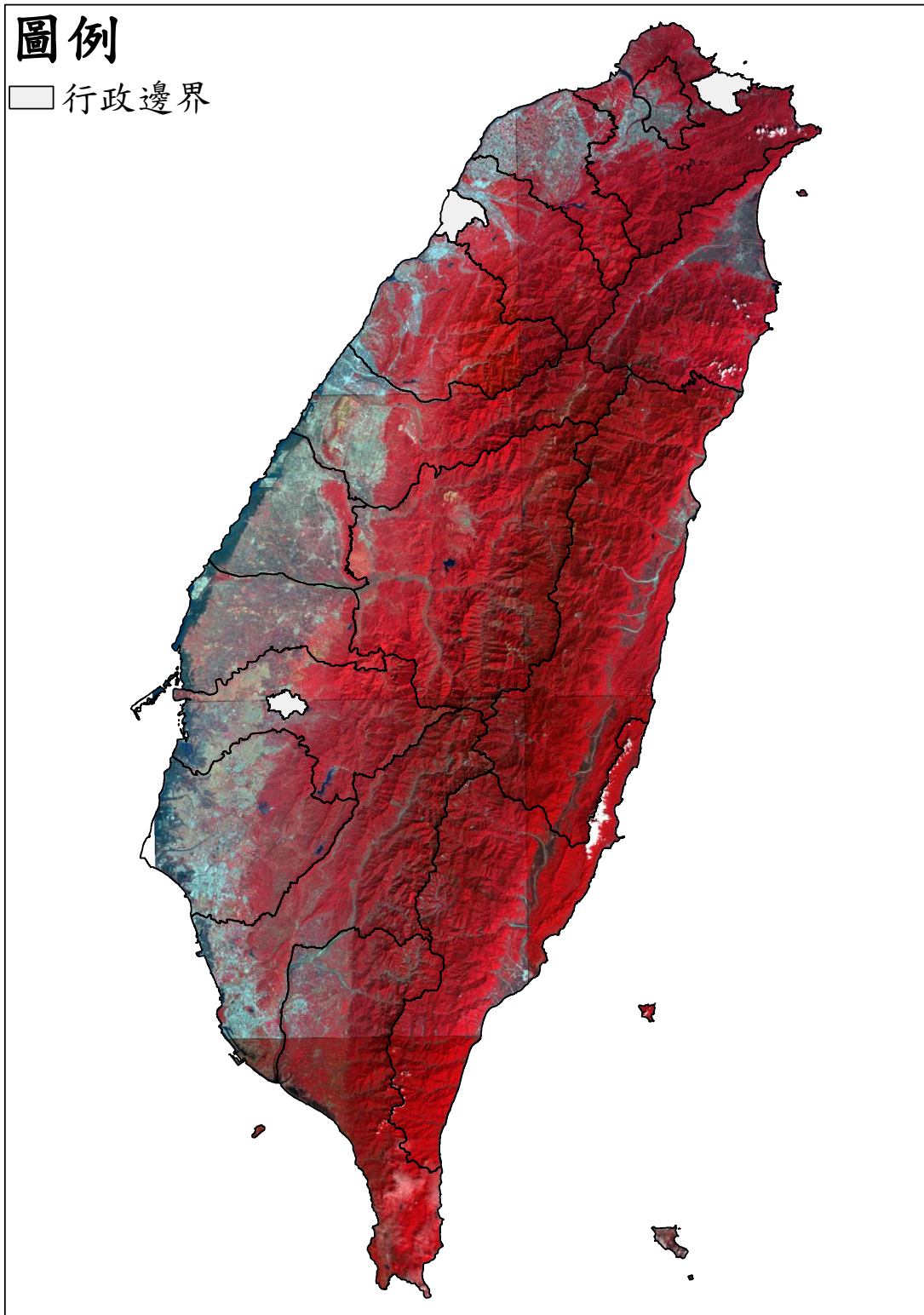
圖例

□ 行政邊界

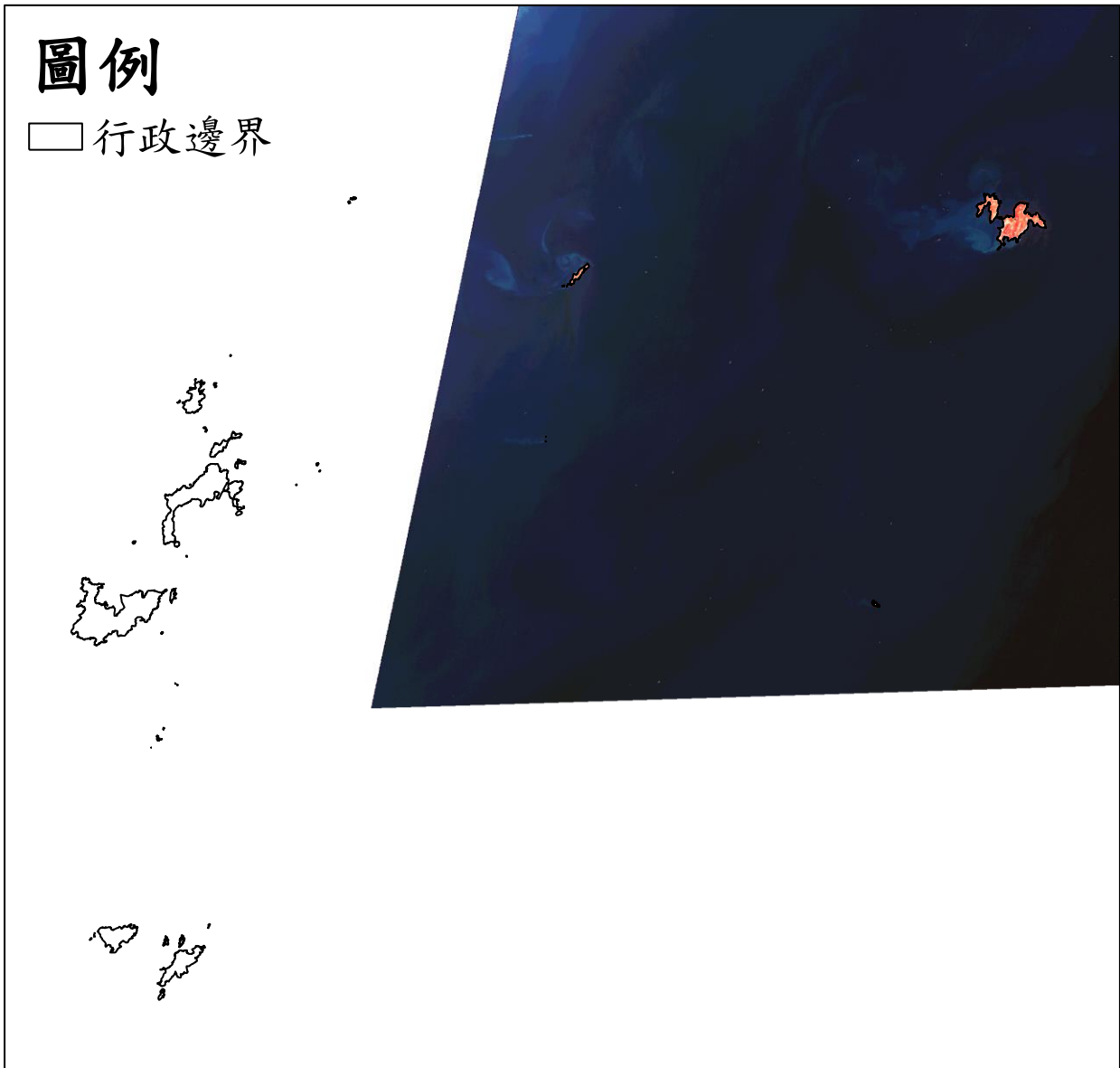


免費衛星影像

- 臺灣地區



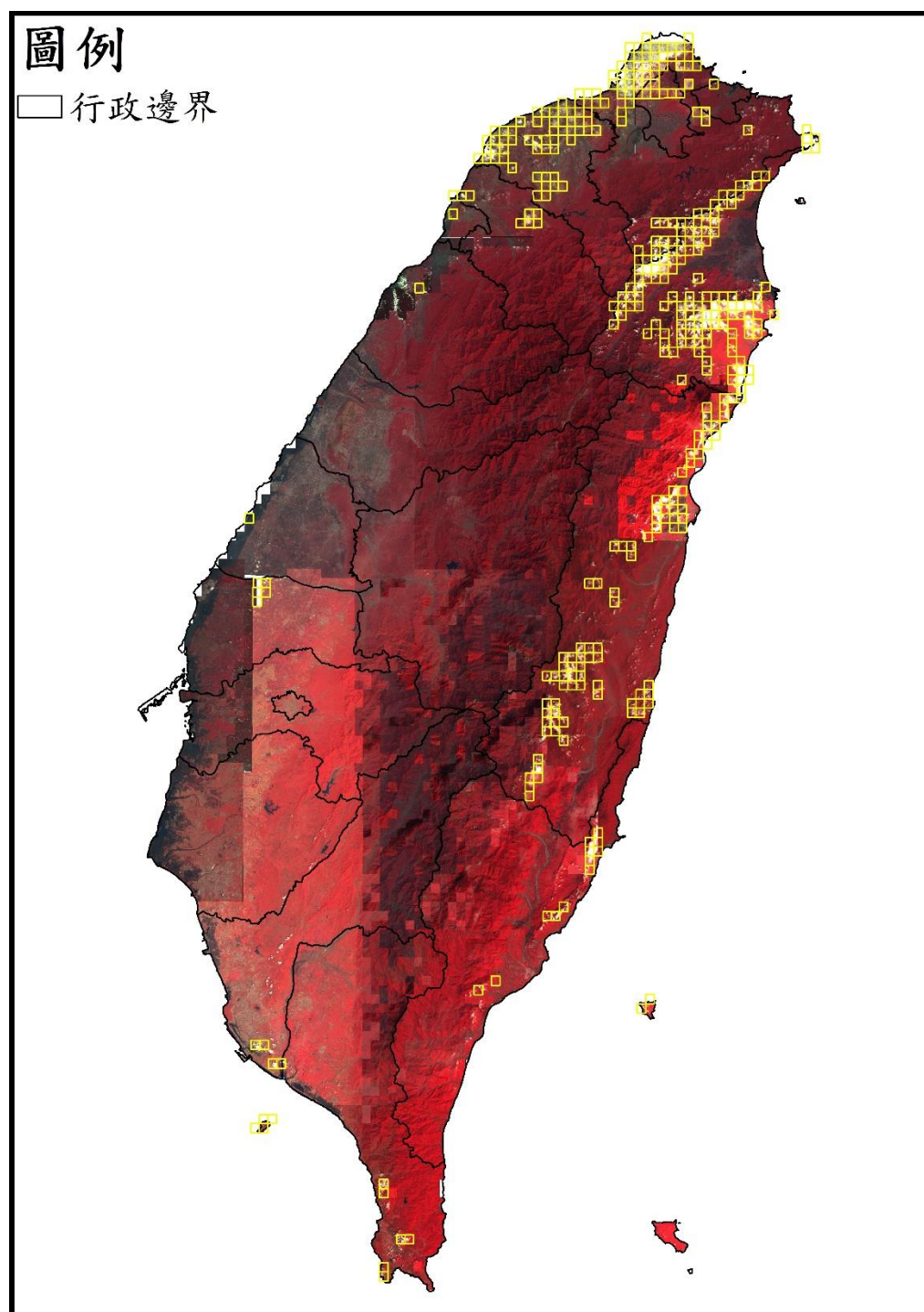
● 連江地區



11205 期衛星影像使用

高解析度衛星影像 (黃色框為含雲量超過 20%圖幅)


- 臺灣地區




● 澎湖地區



● 金門地區

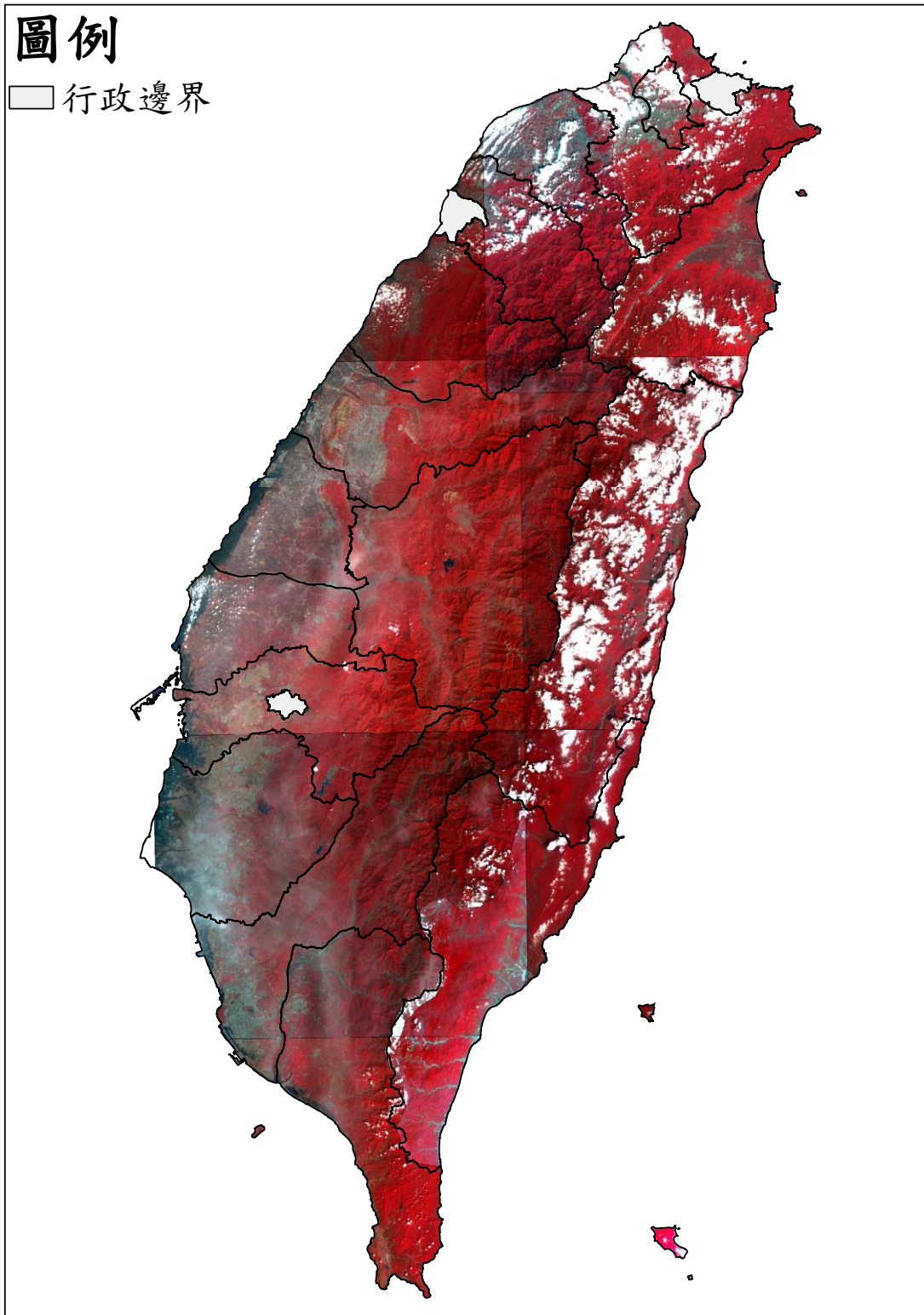


● 連江地區

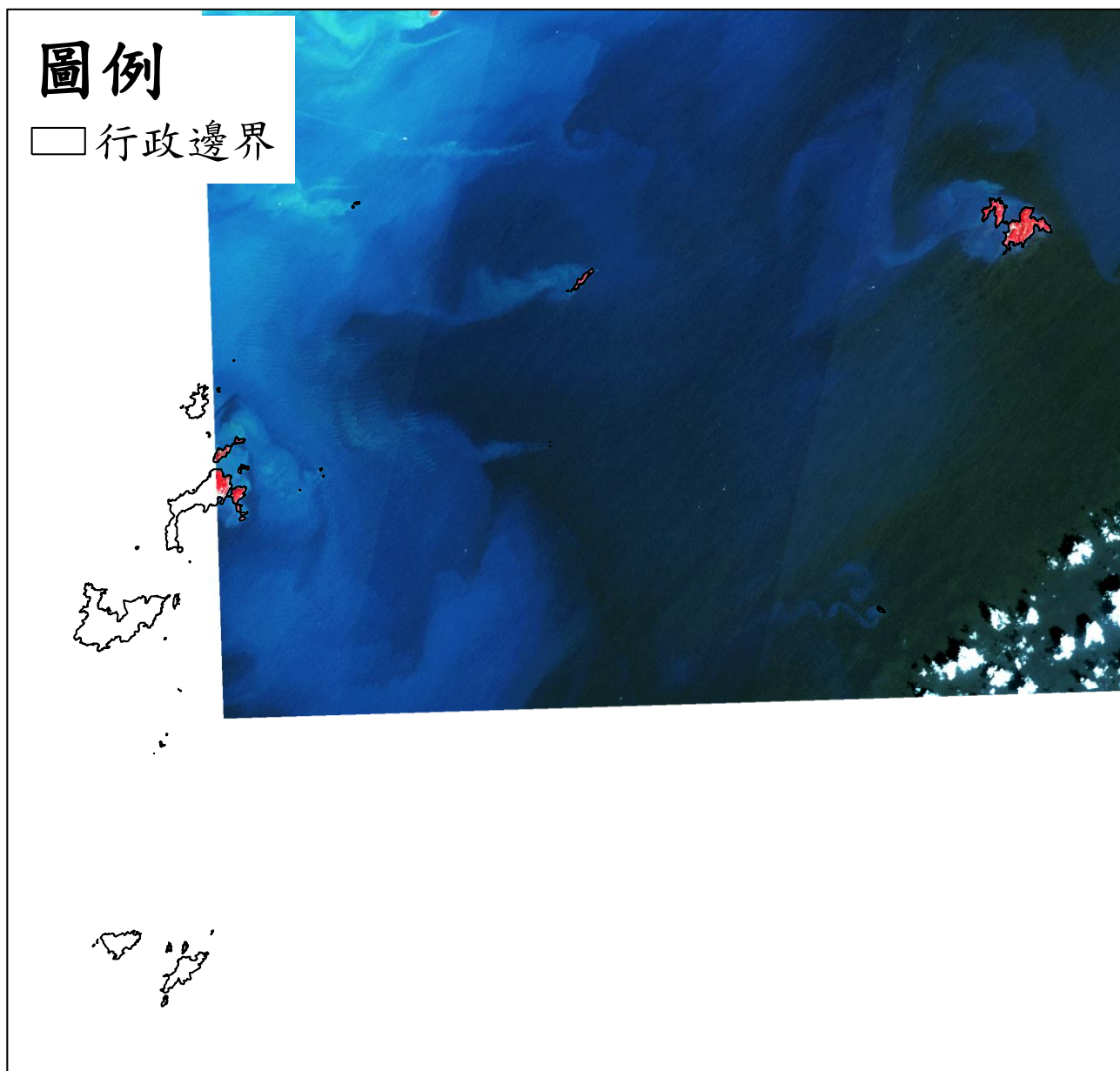


免費衛星影像

- 臺灣地區



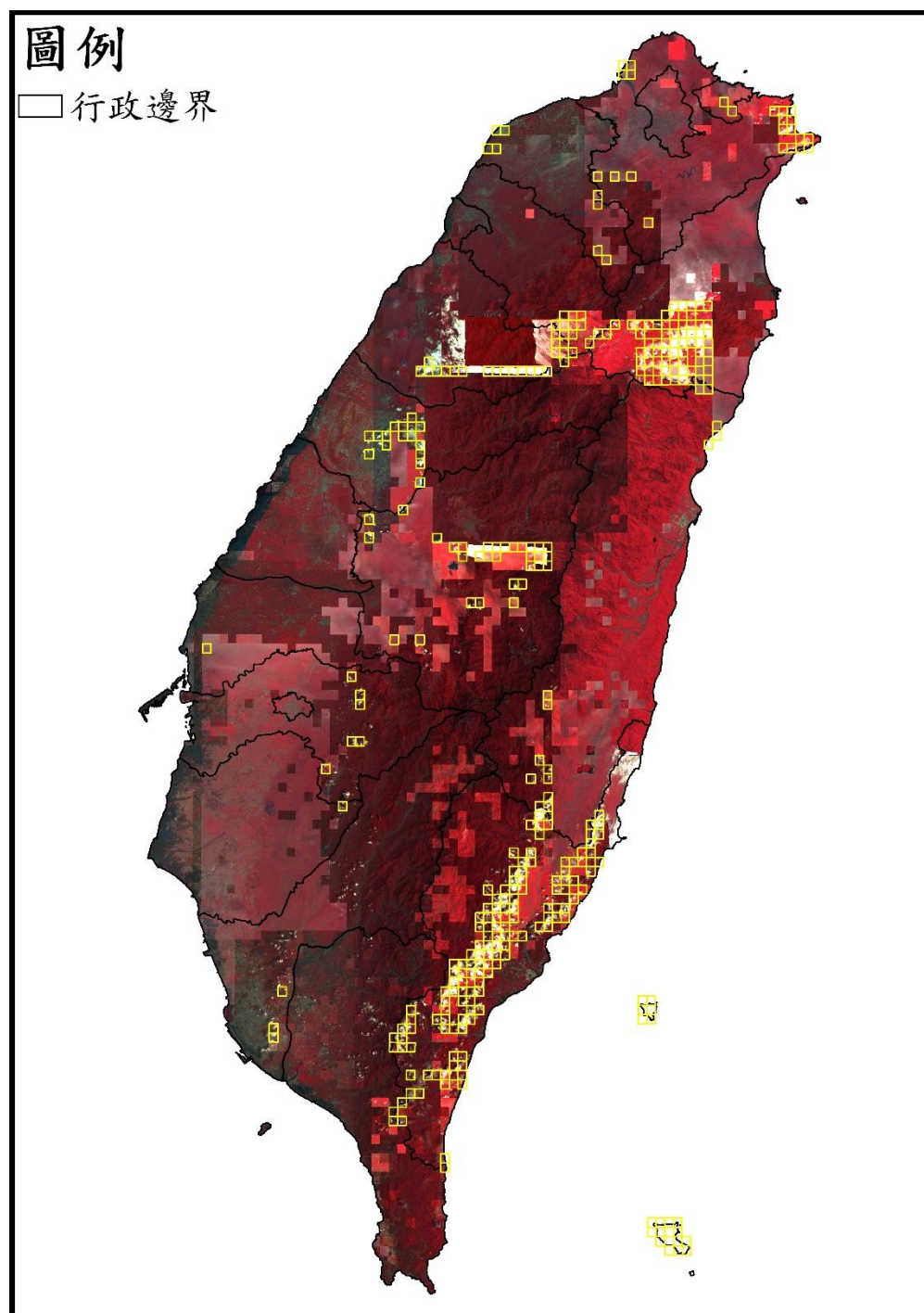
● 連江地區



11206 期衛星影像使用

高解析度衛星影像 (黃色框為含雲量超過 20%圖幅)


- 臺灣地區




● 澎湖地區

圖例

□ 行政邊界

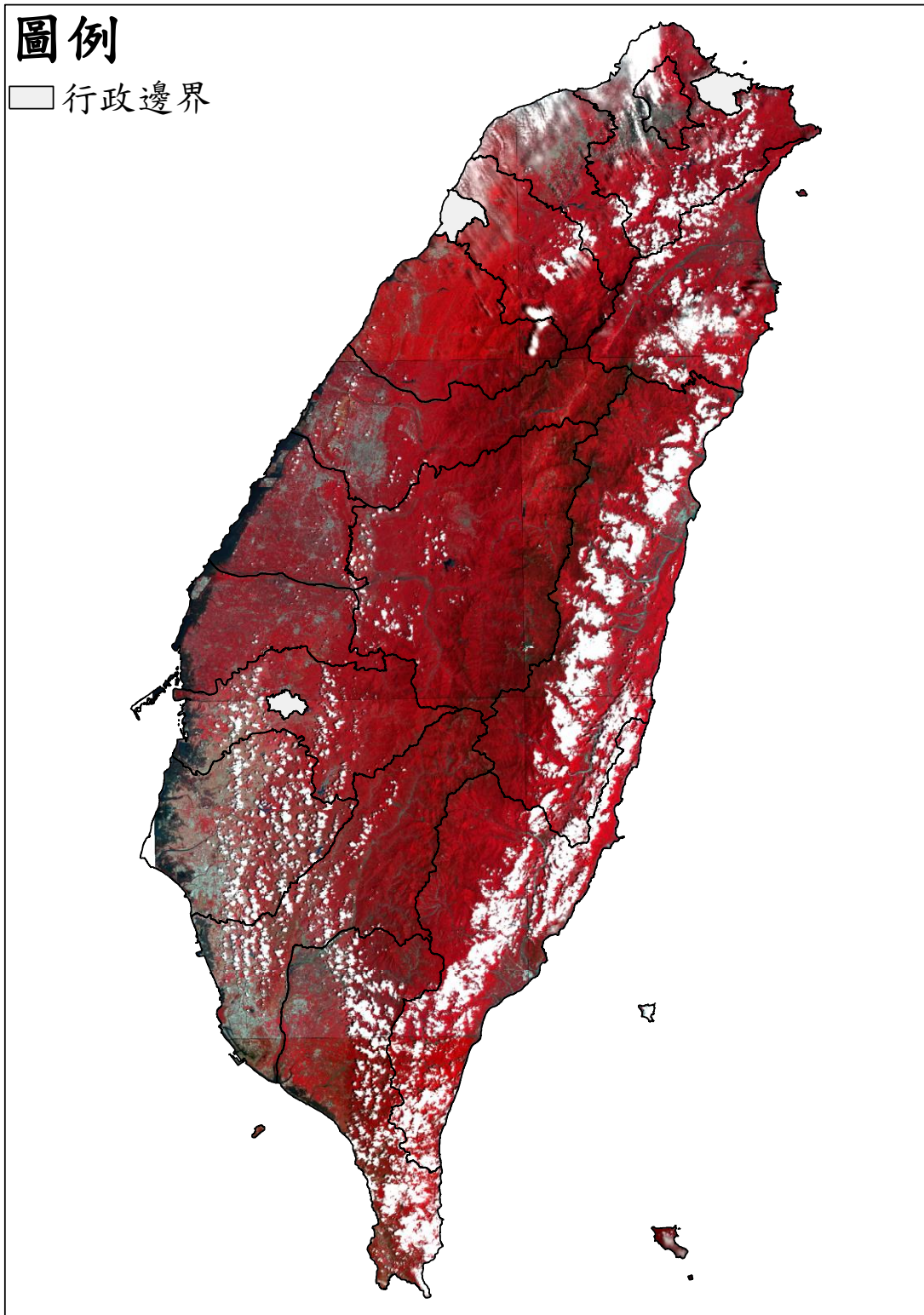


● 金門地區

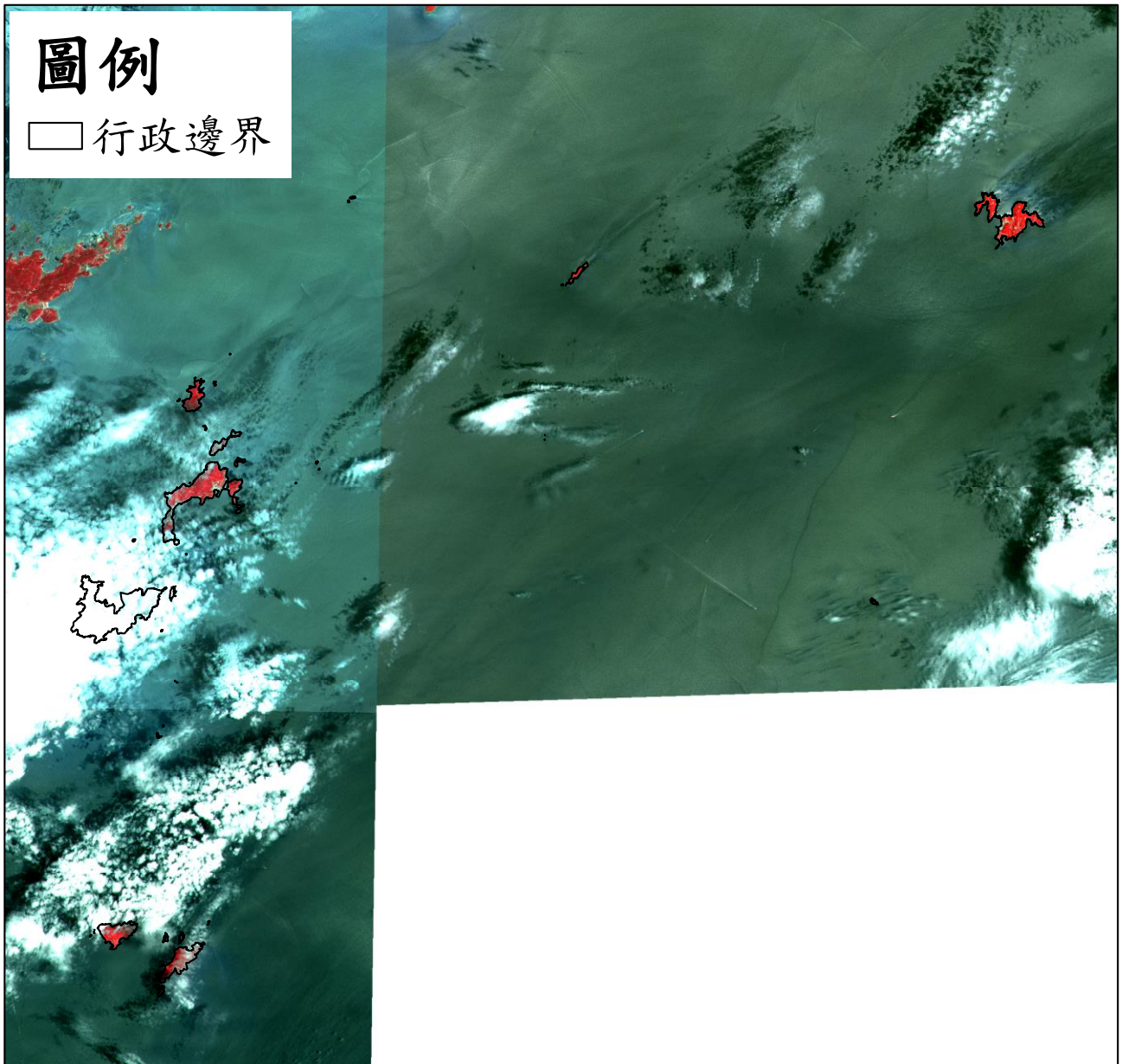


免費衛星影像

- 臺灣地區



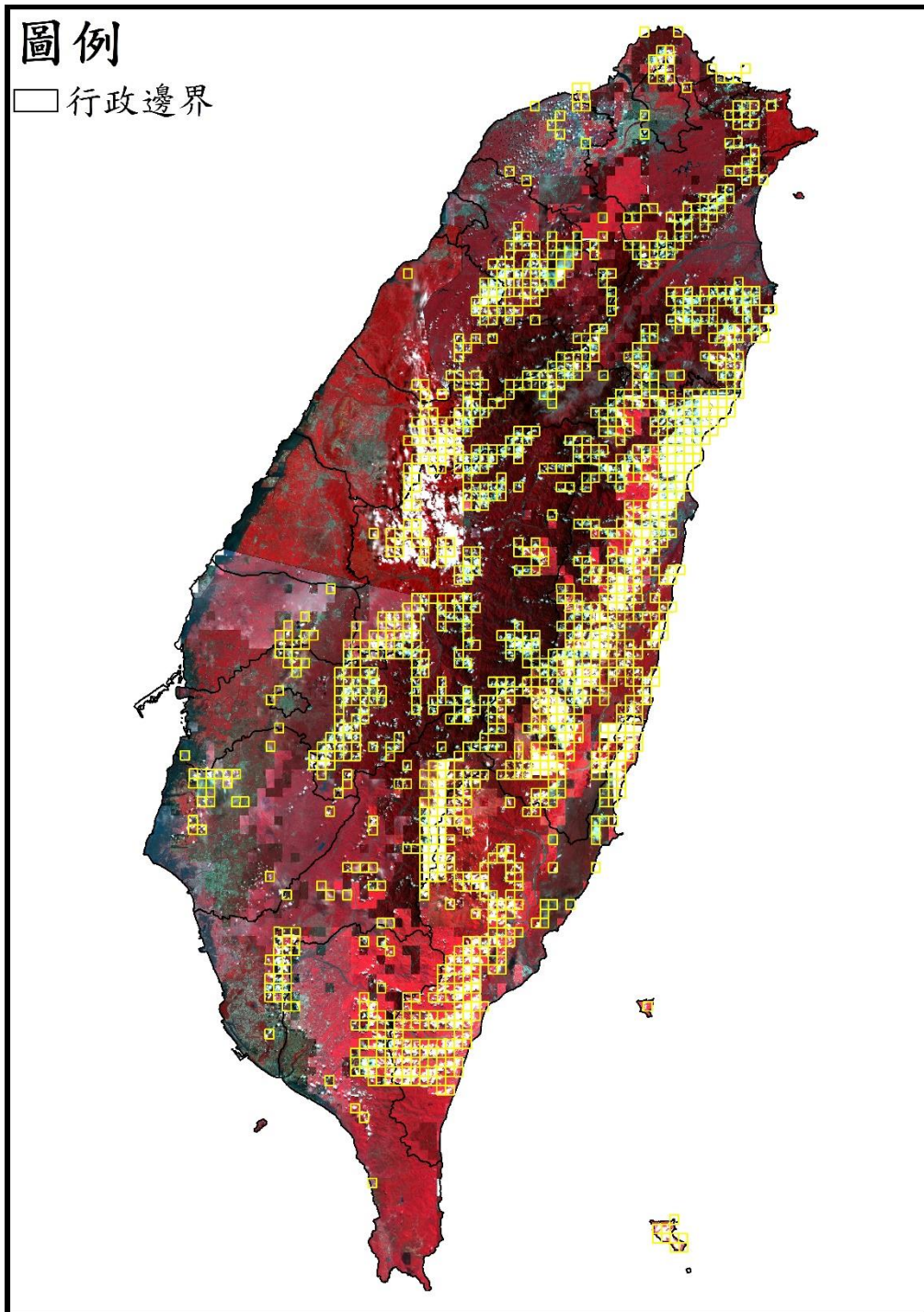
● 連江地區



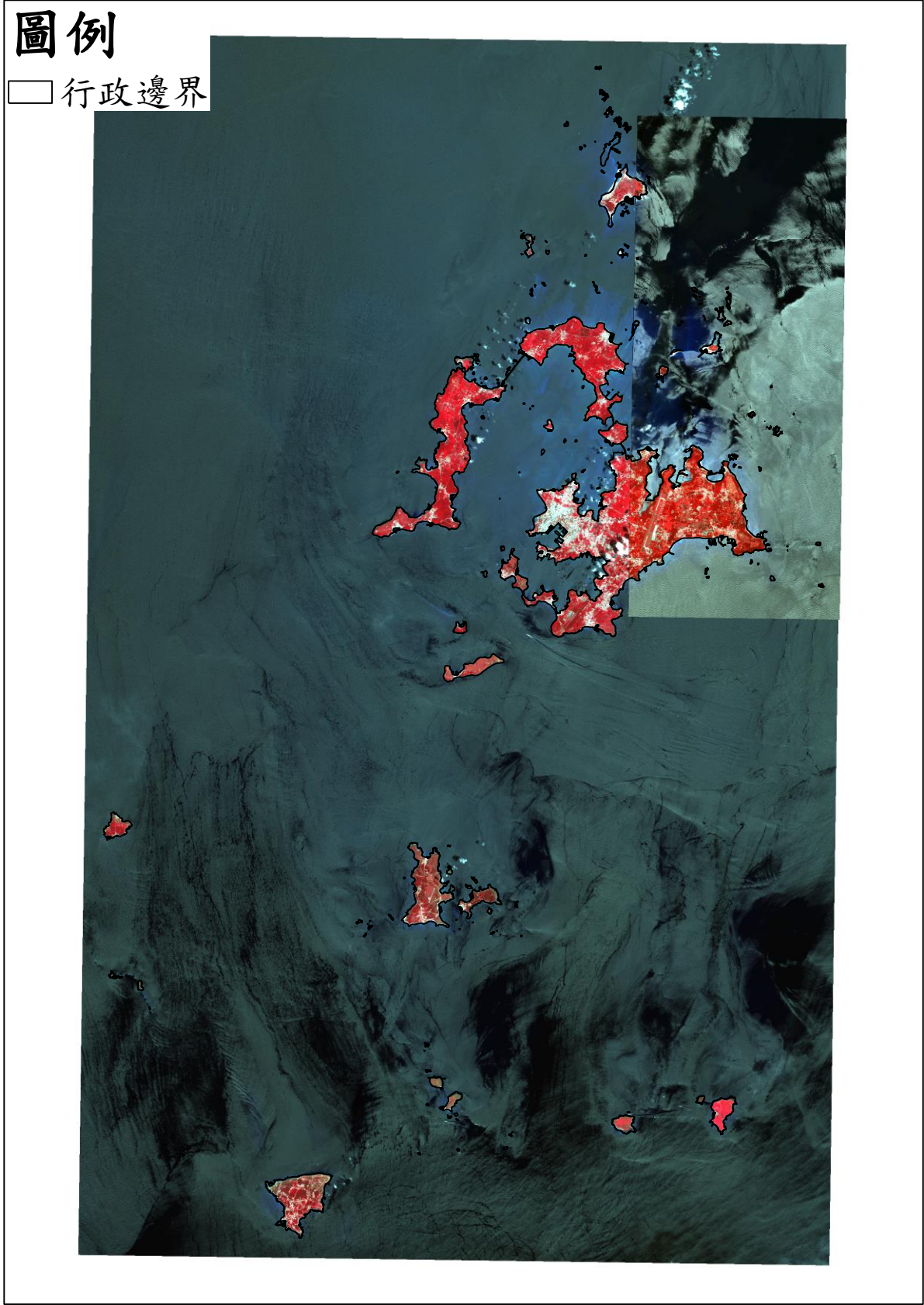
11207 期衛星影像使用

高解析度衛星影像 (黃色框為含雲量超過 20%圖幅)

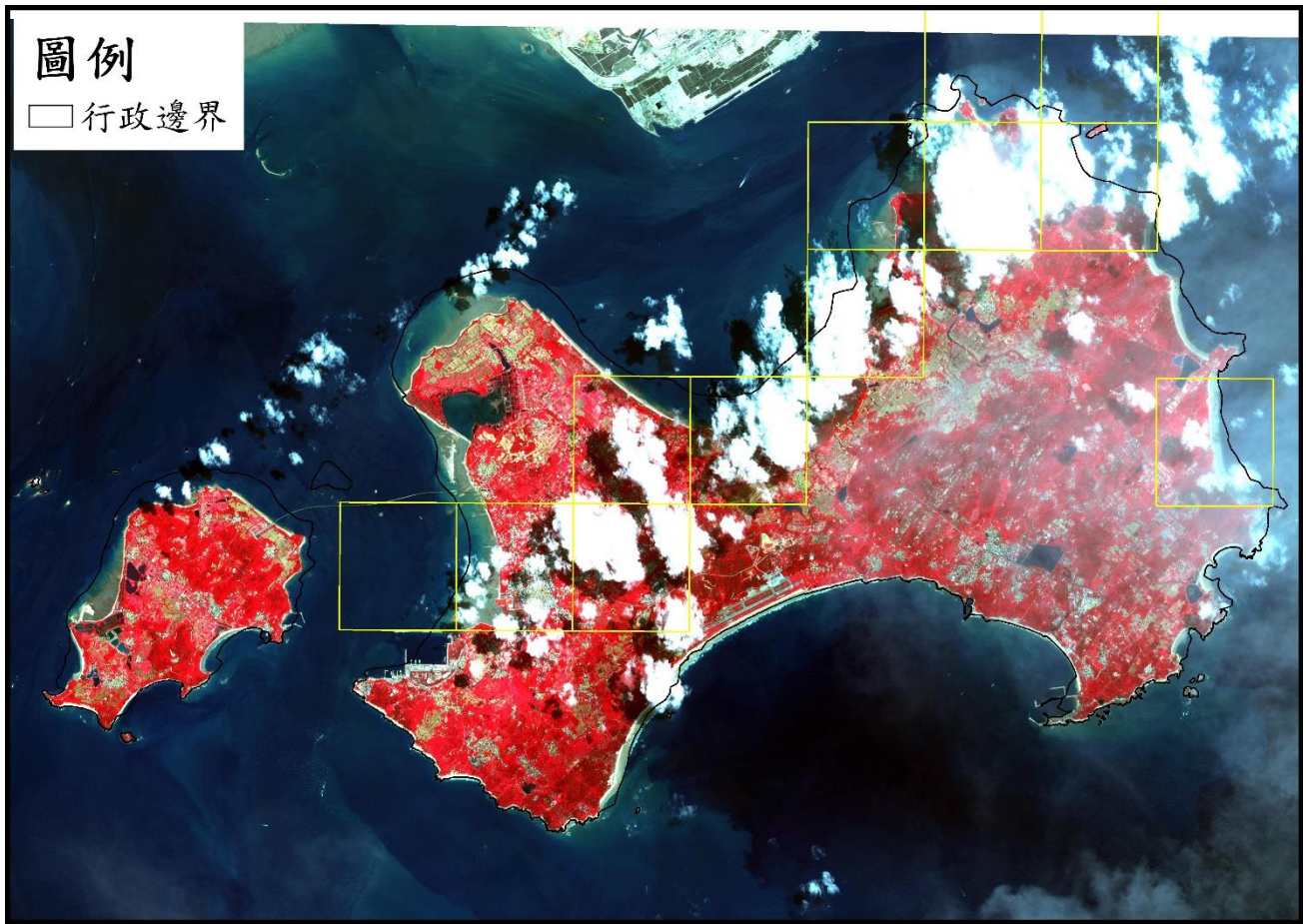
- 臺灣地區



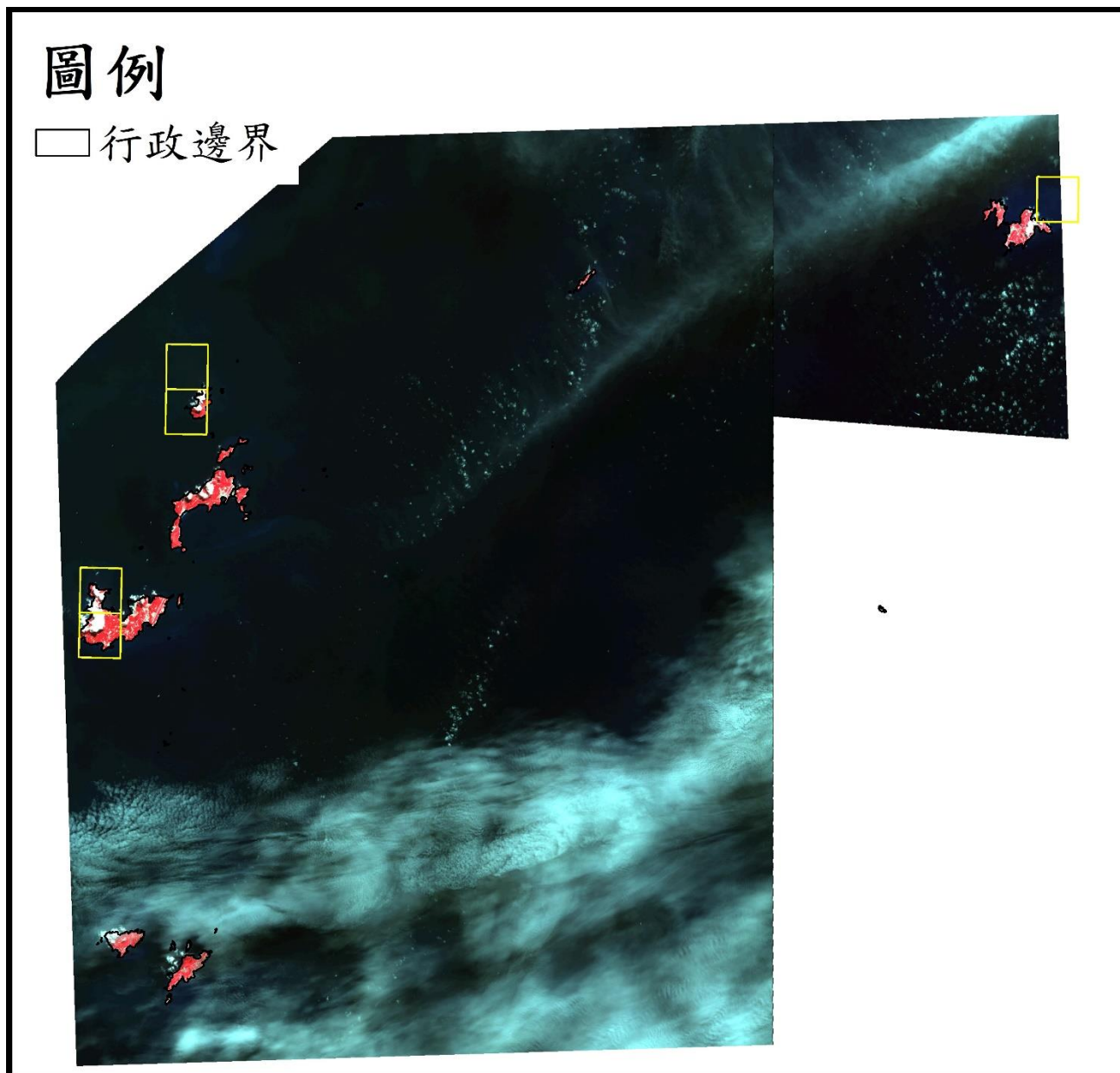
- 澎湖地區



● 金門地區

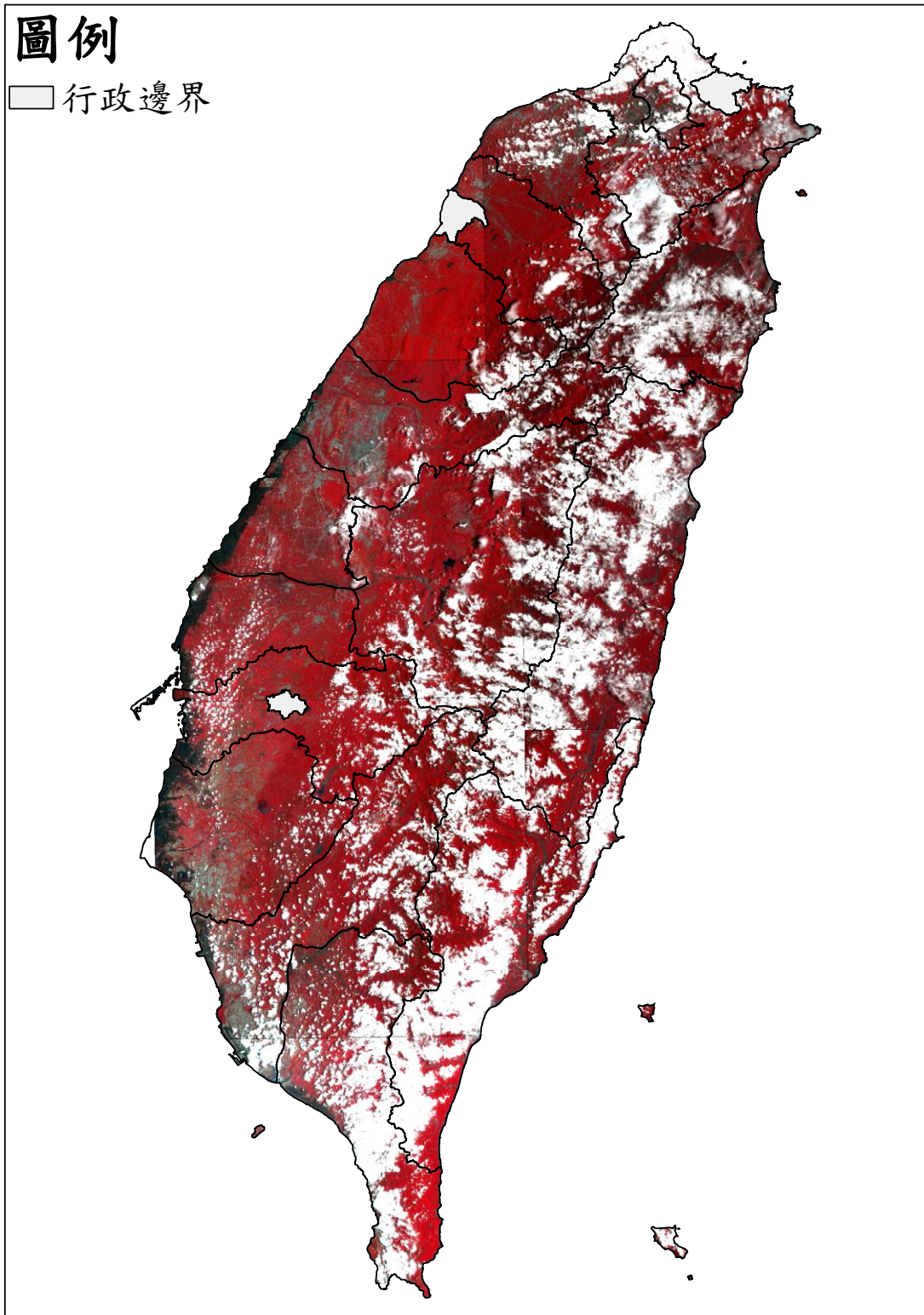


● 連江地區



免費衛星影像

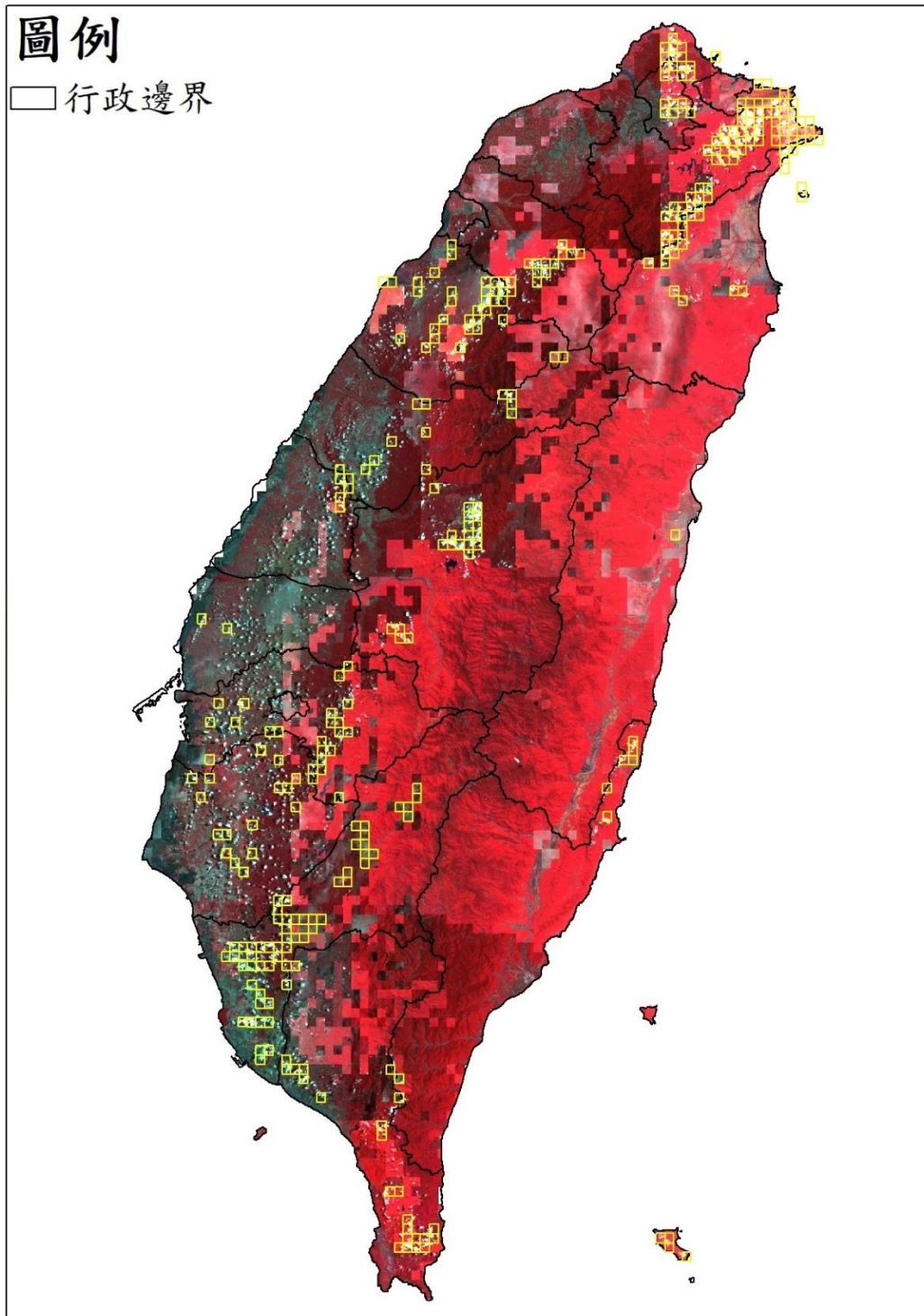
- 臺灣地區



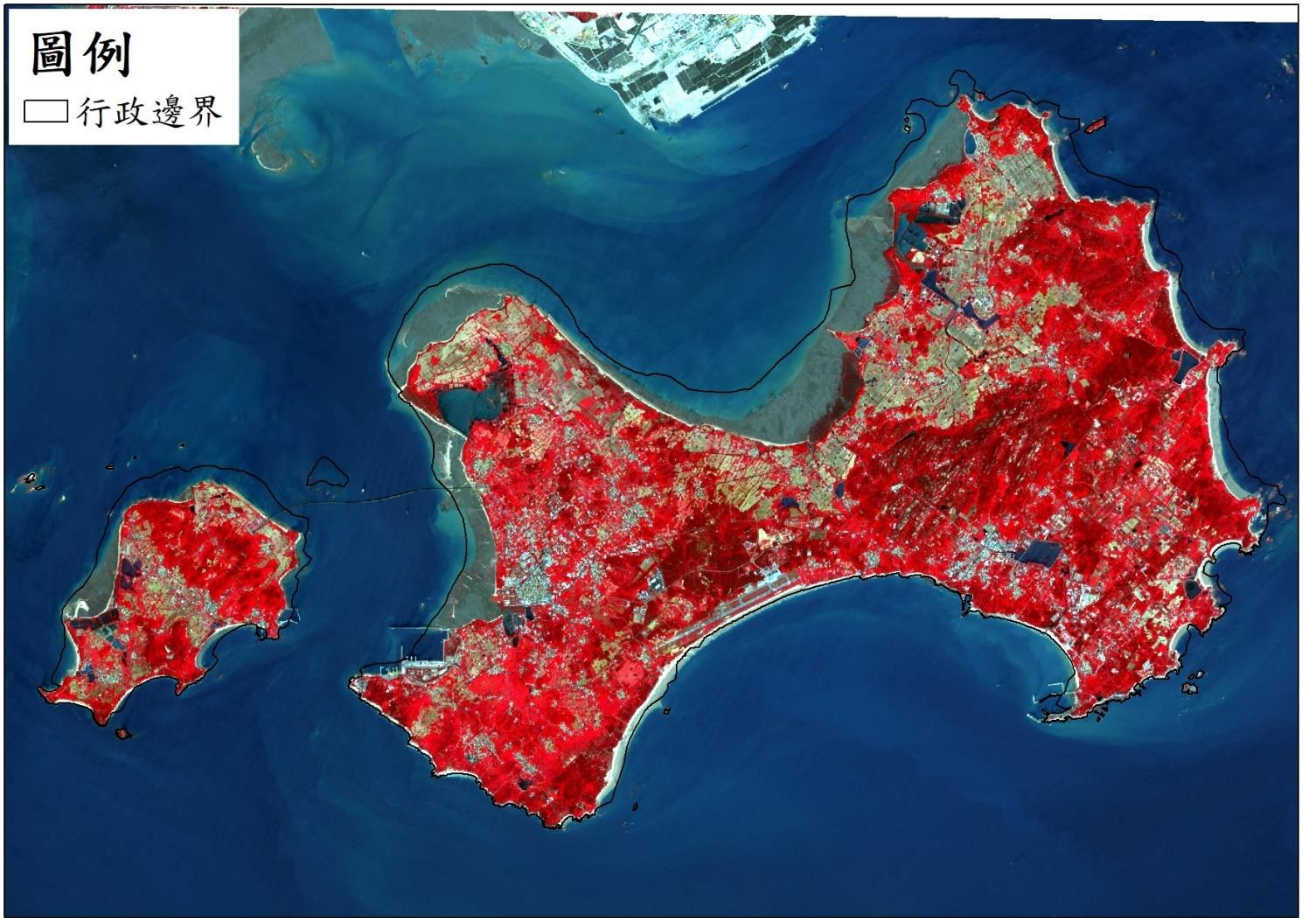
11208 期衛星影像使用

高解析度衛星影像 (黃色框為含雲量超過 20%圖幅)


- 臺灣地區



● 金門地區

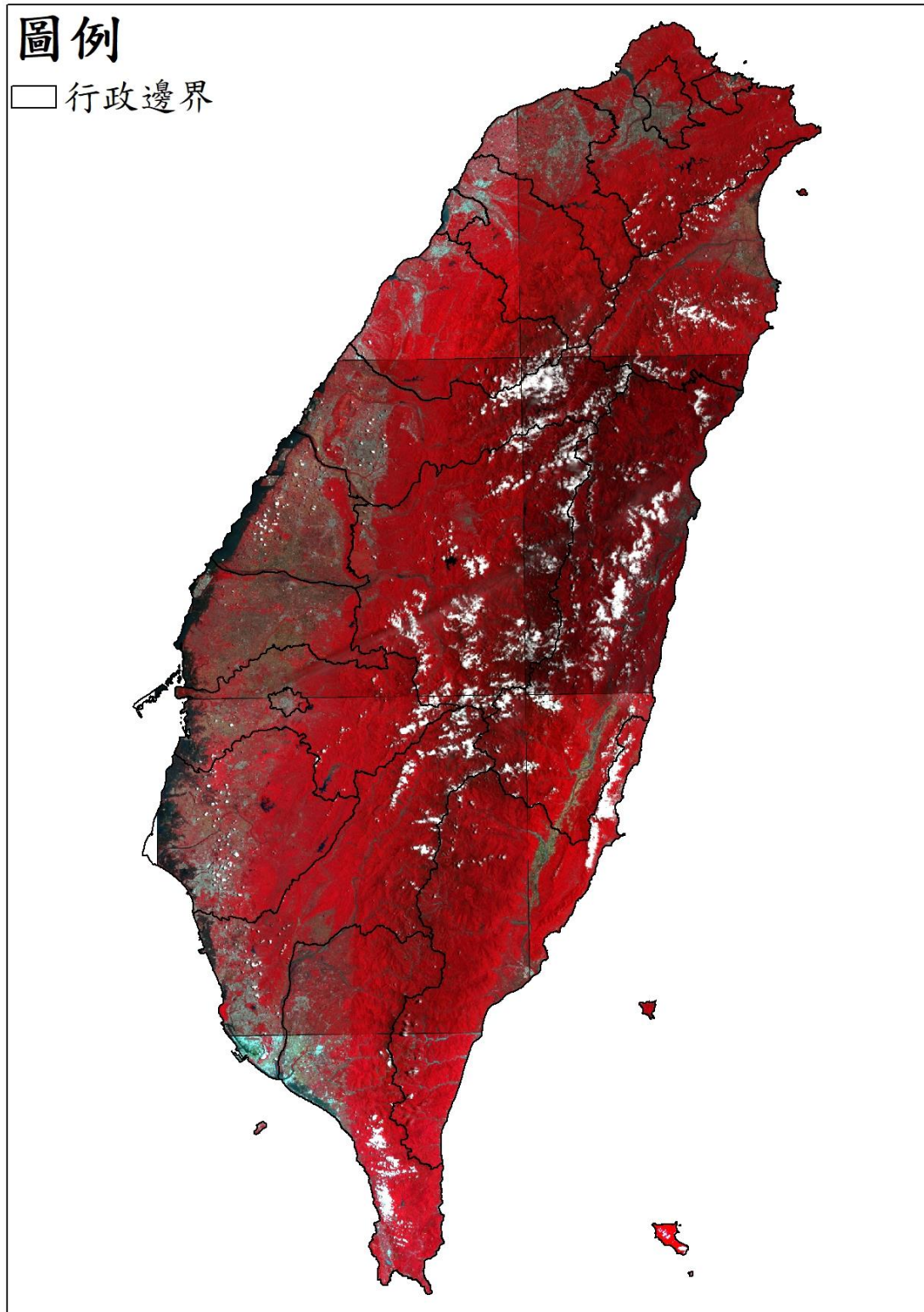


● 連江地區




免費衛星影像

- 臺灣地區



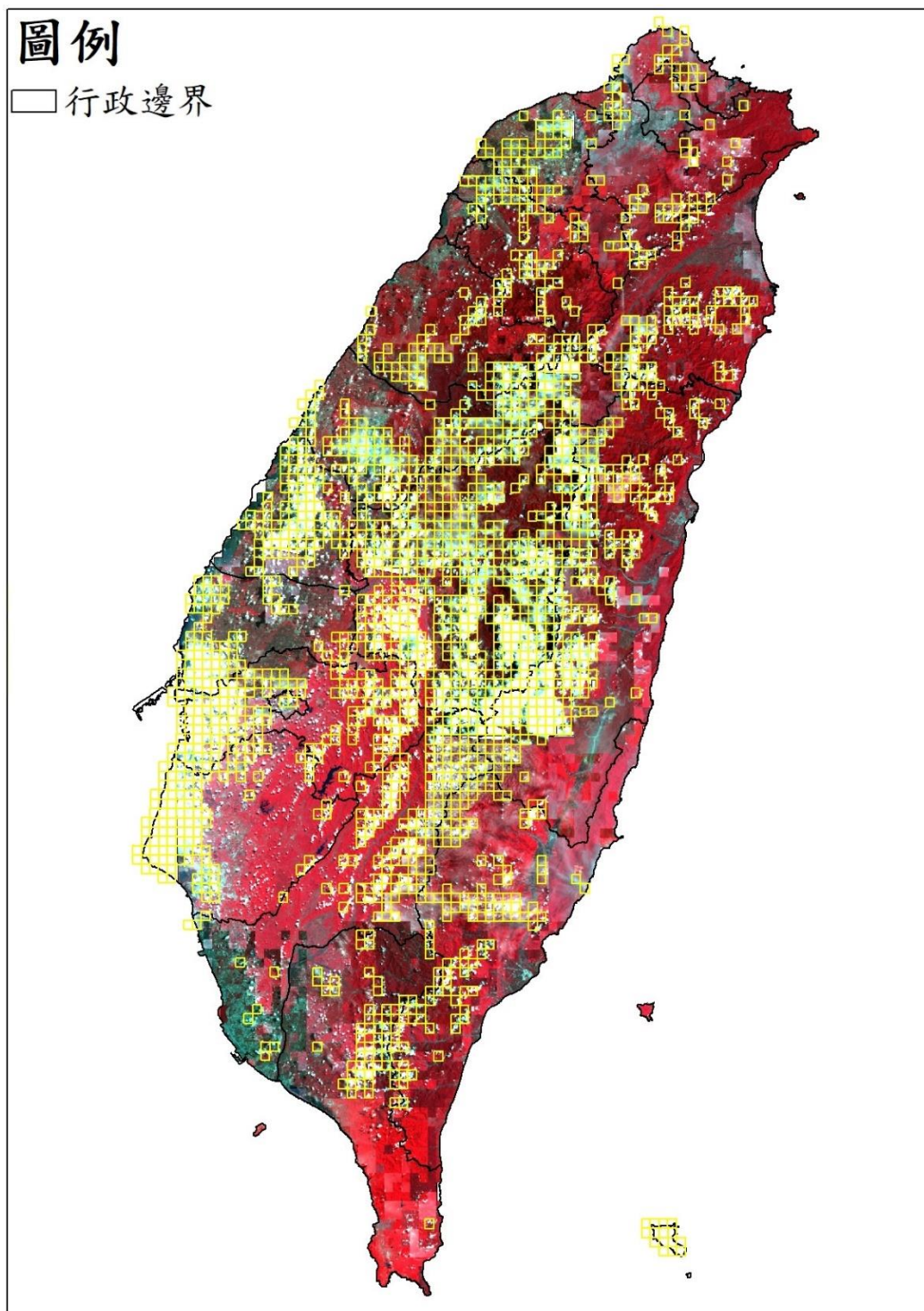
- 澎湖地區



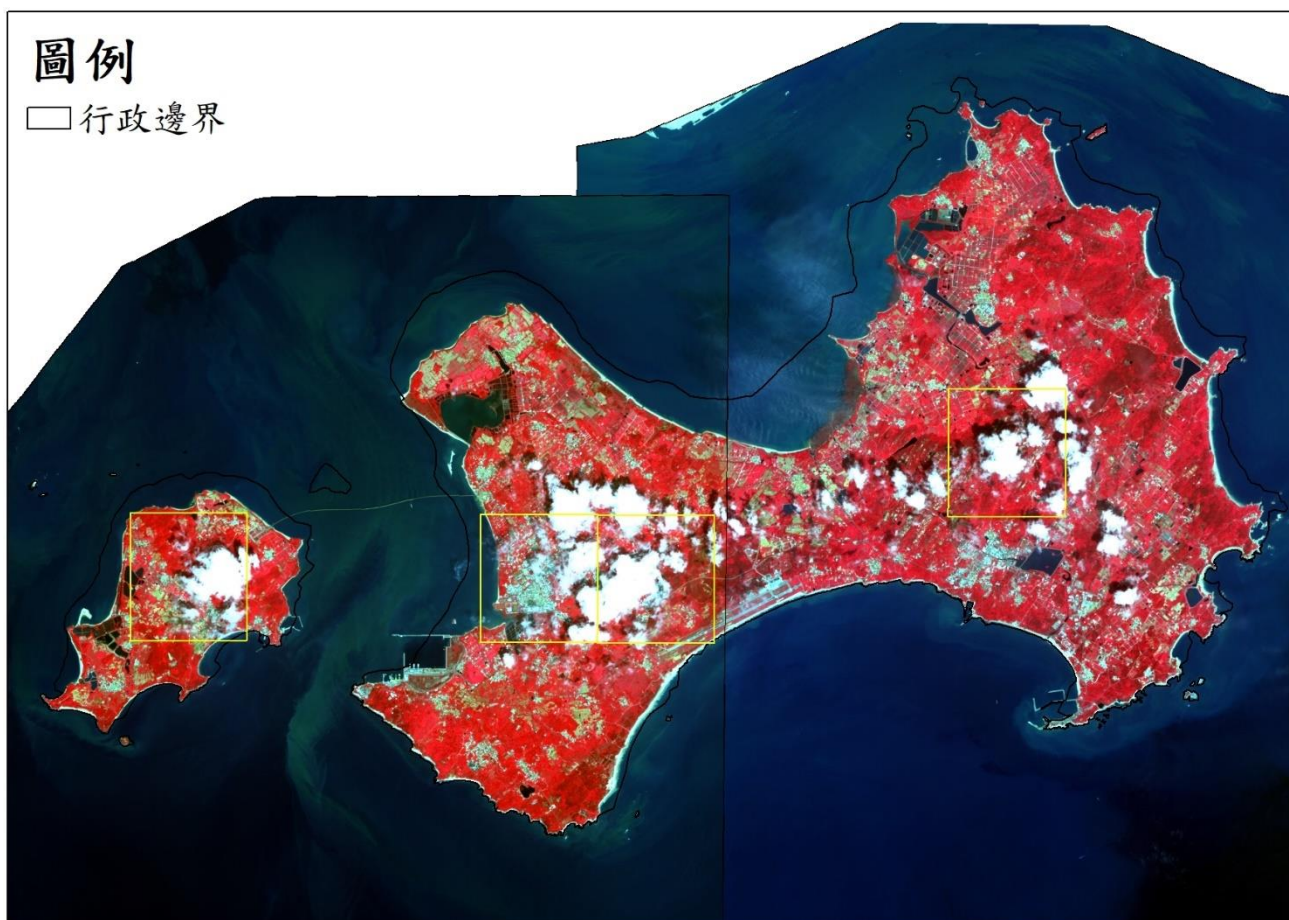
11209 期衛星影像使用

高解析度衛星影像 (黃色框為含雲量超過 20%圖幅)

- 臺灣地區



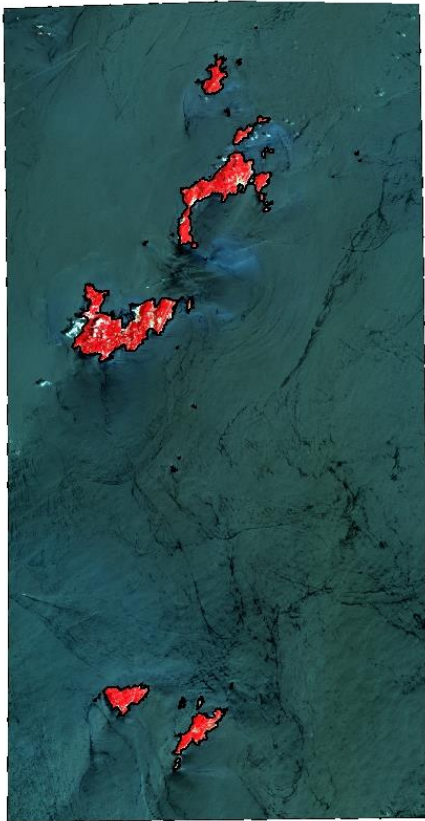
● 金門地區



● 連江地區

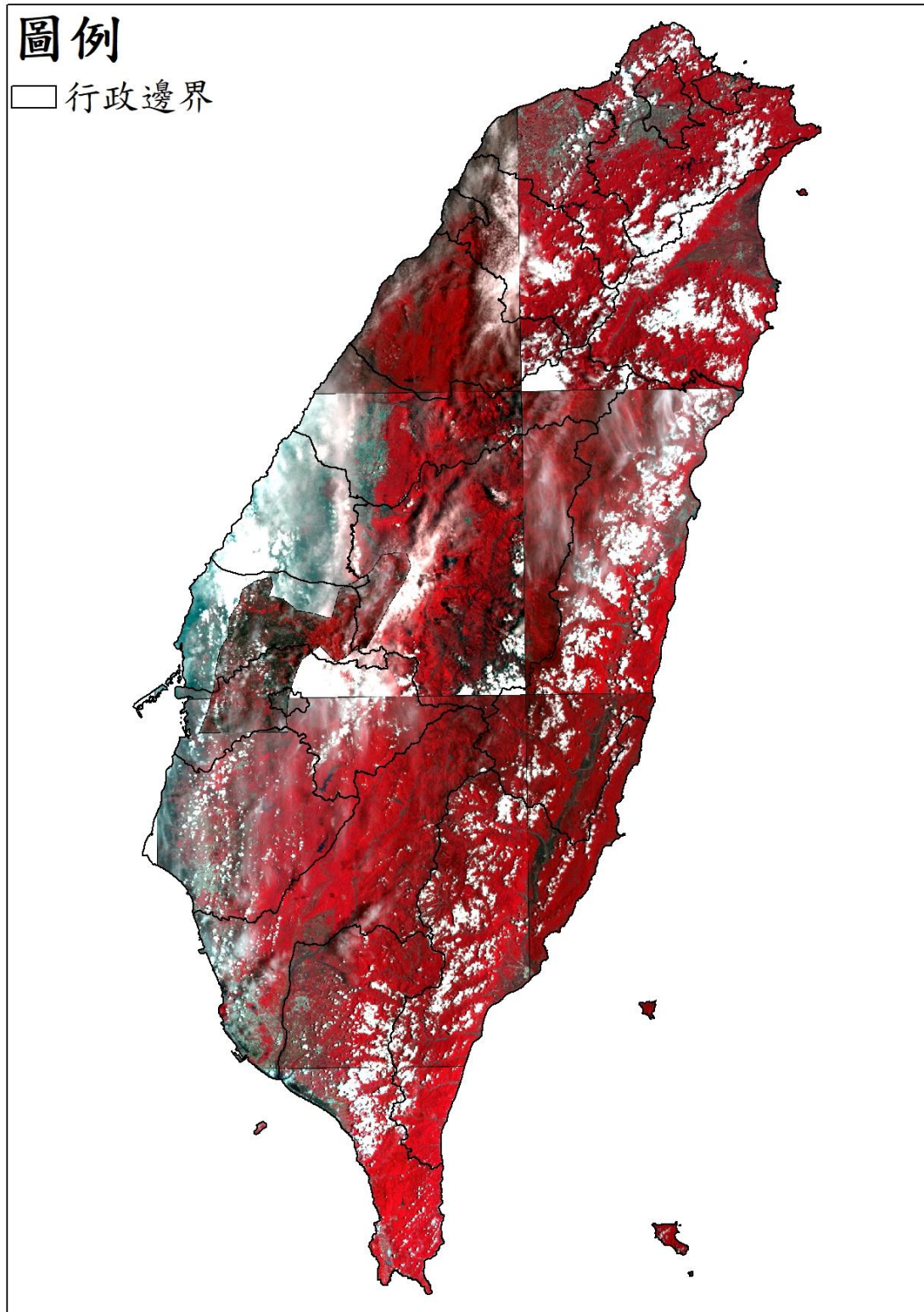
圖例

□ 行政邊界




免費衛星影像

- 臺灣地區



- 澎湖地區



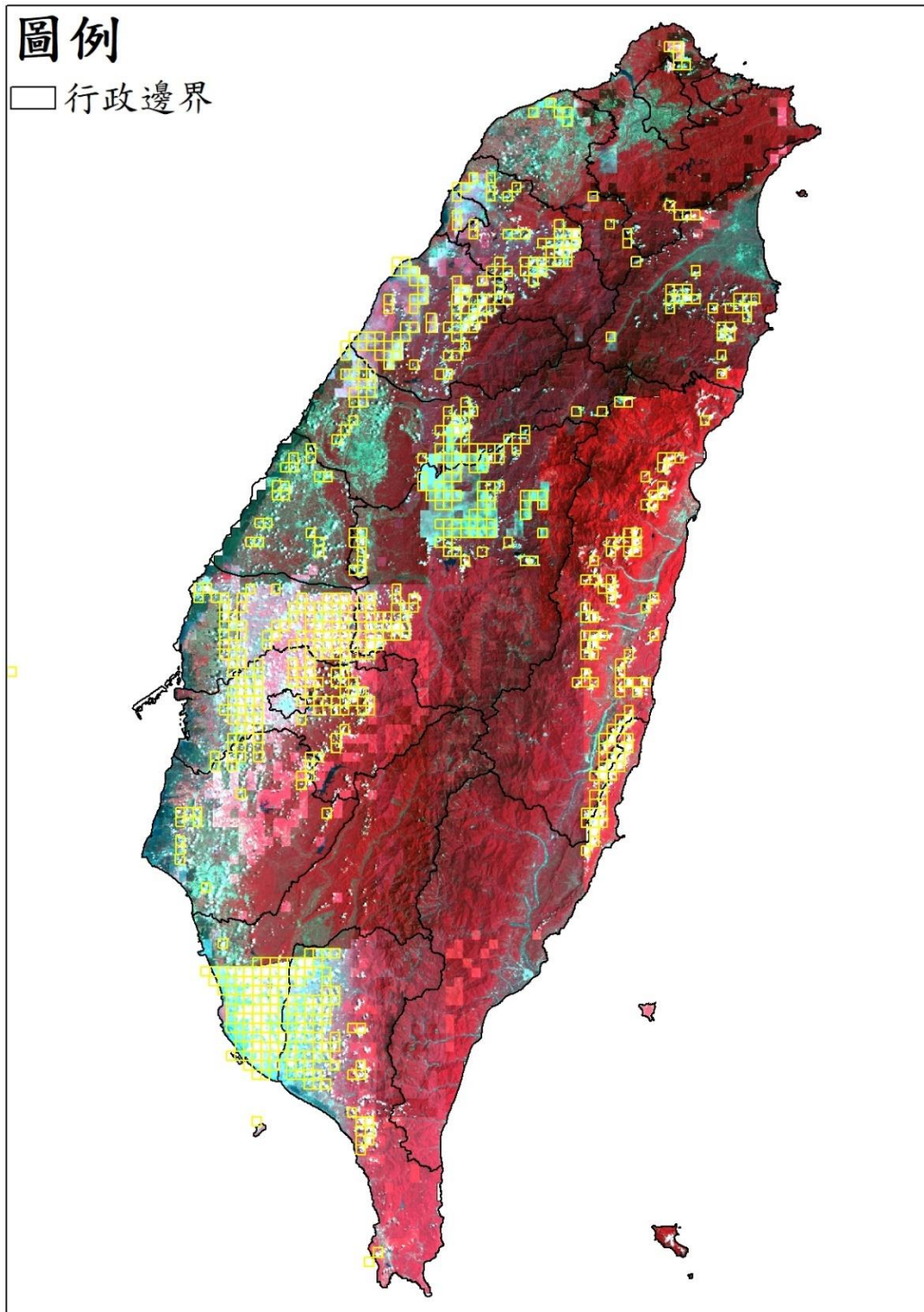
● 連江地區




11210 期衛星影像使用

高解析度衛星影像 (黃色框為含雲量超過 20%圖幅)


- 臺灣地區




● 澎湖地區



● 金門地區

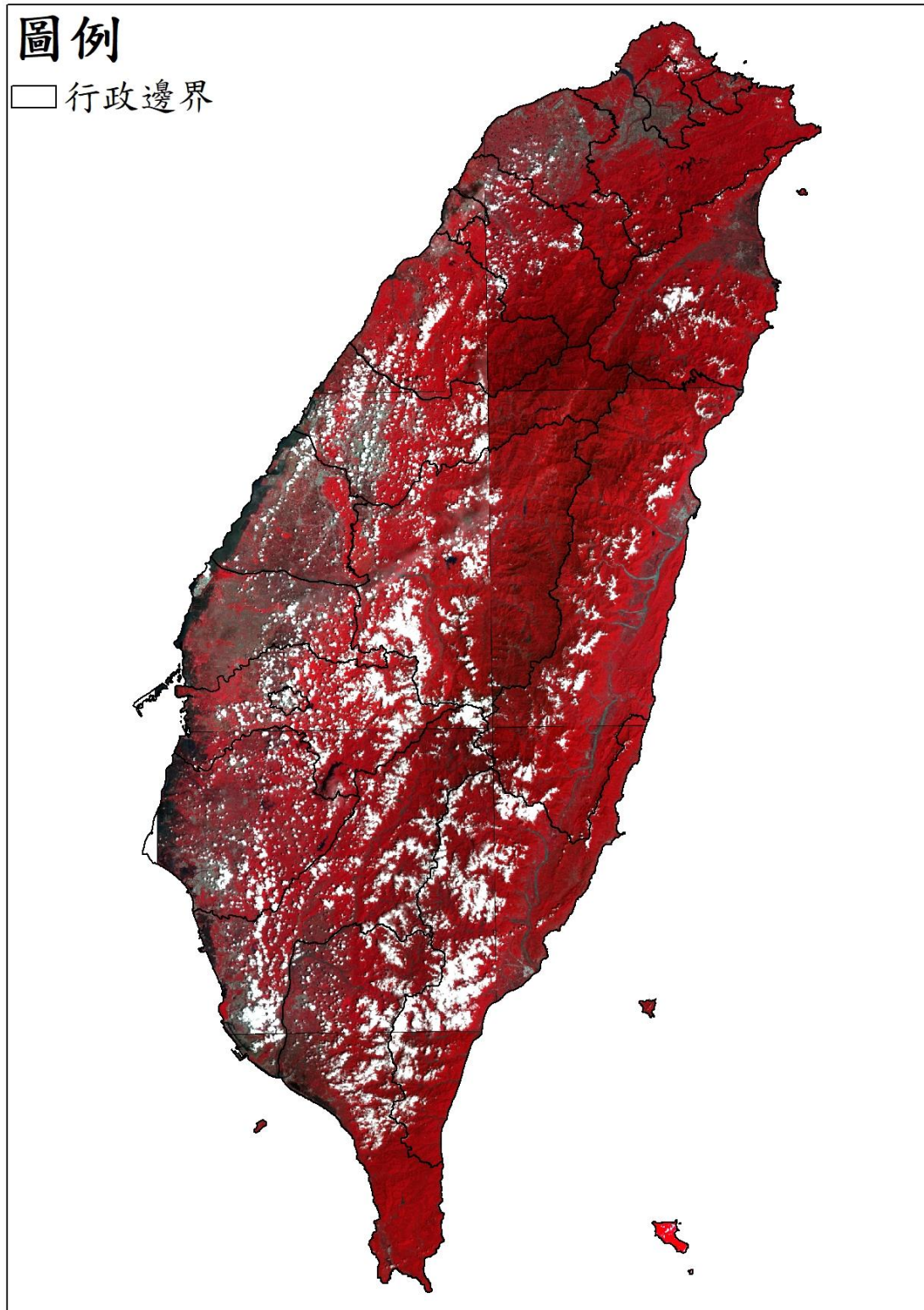


● 連江地區



免費衛星影像

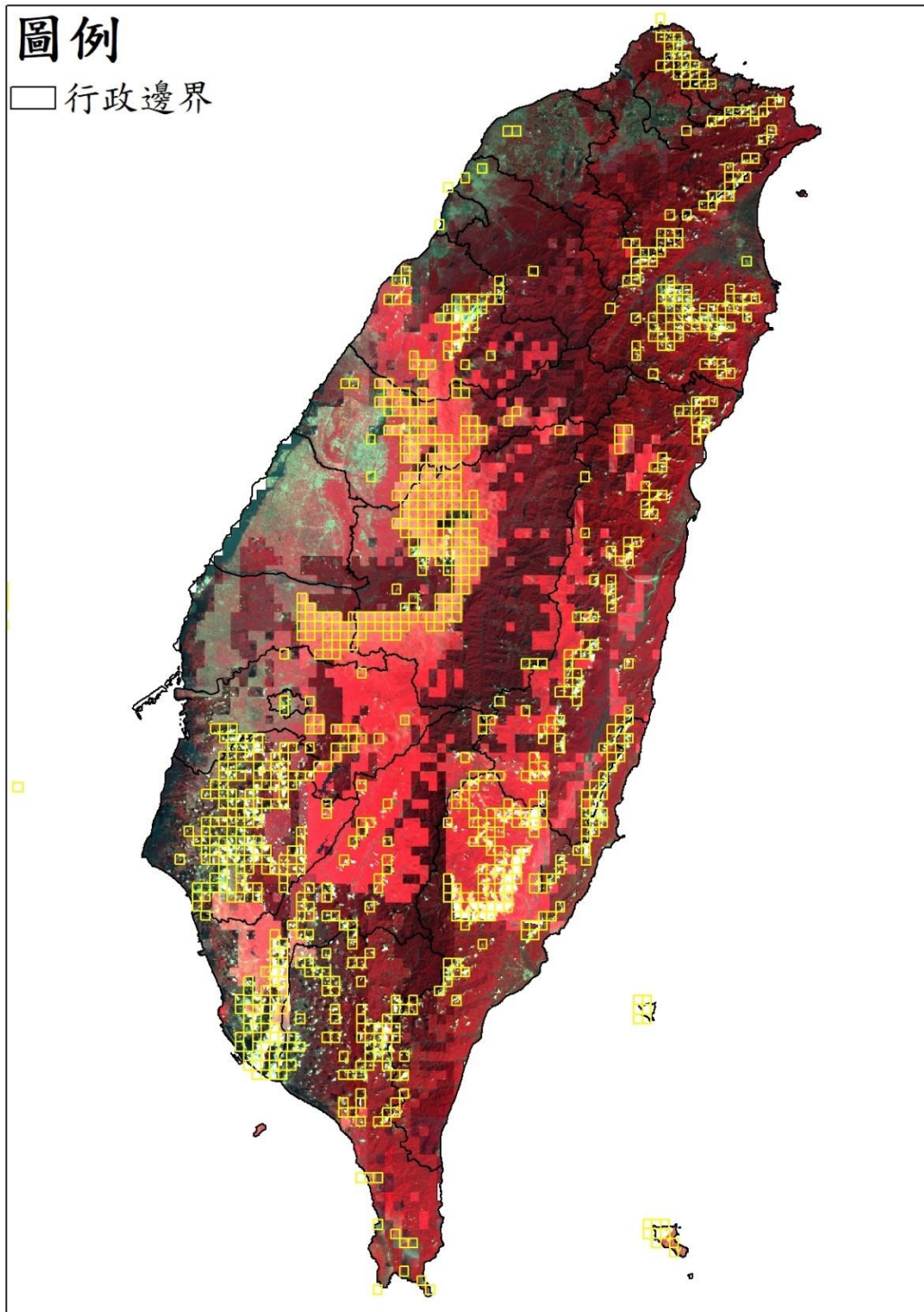
- 臺灣地區



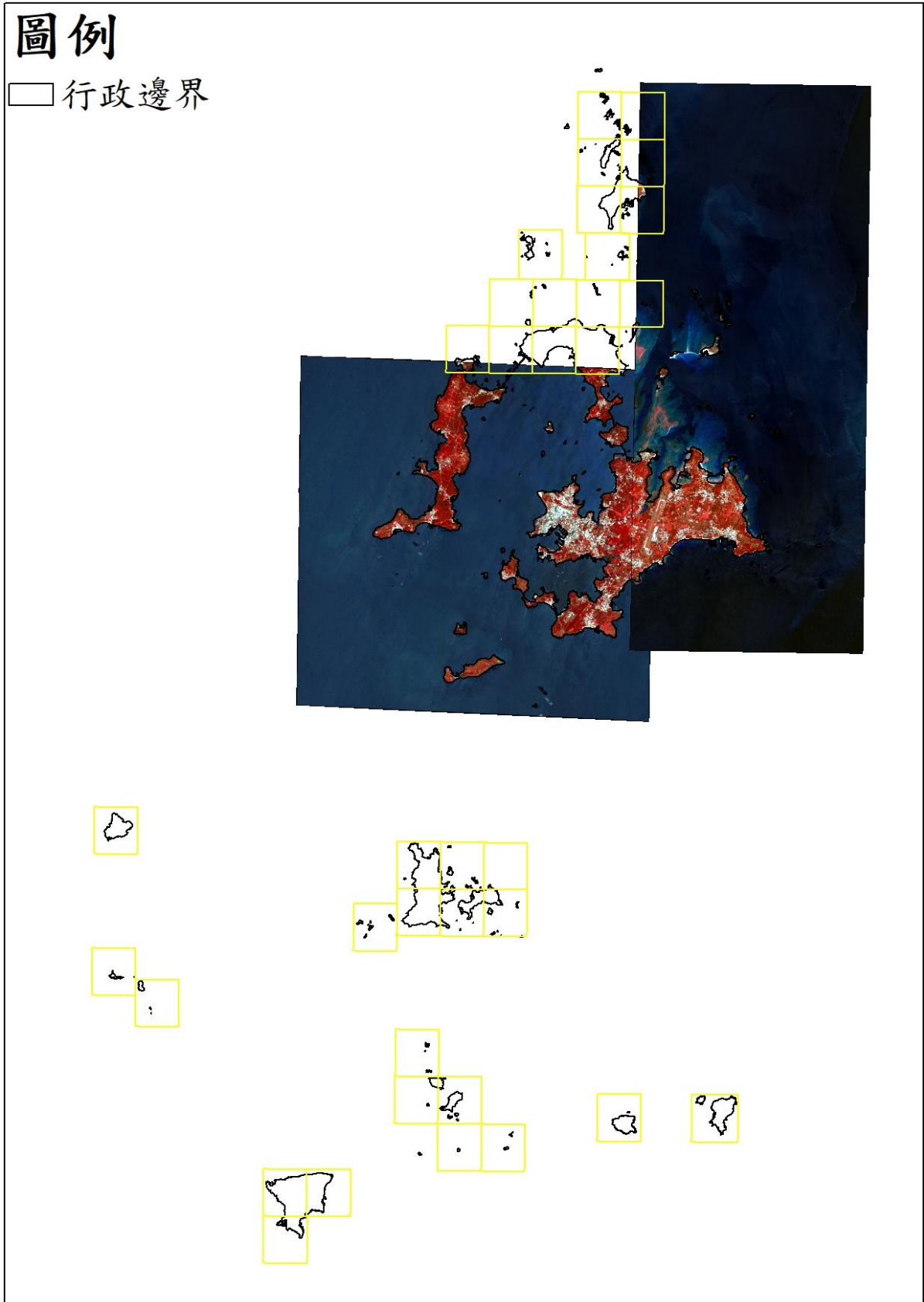
11211 期衛星影像使用

高解析度衛星影像 (黃色框為含雲量超過 20%圖幅)


- 臺灣地區



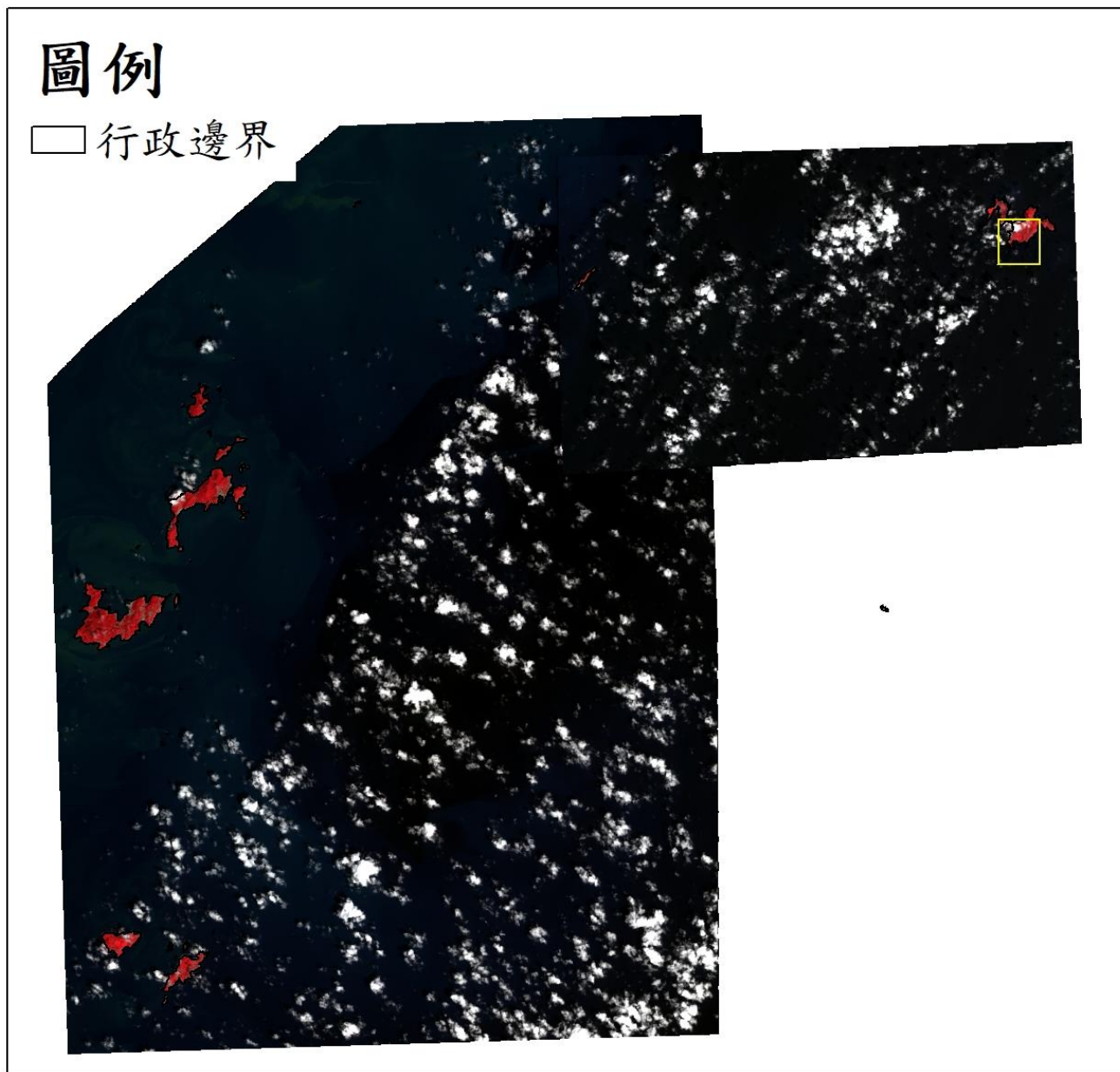
● 澎湖地區



● 金門地區

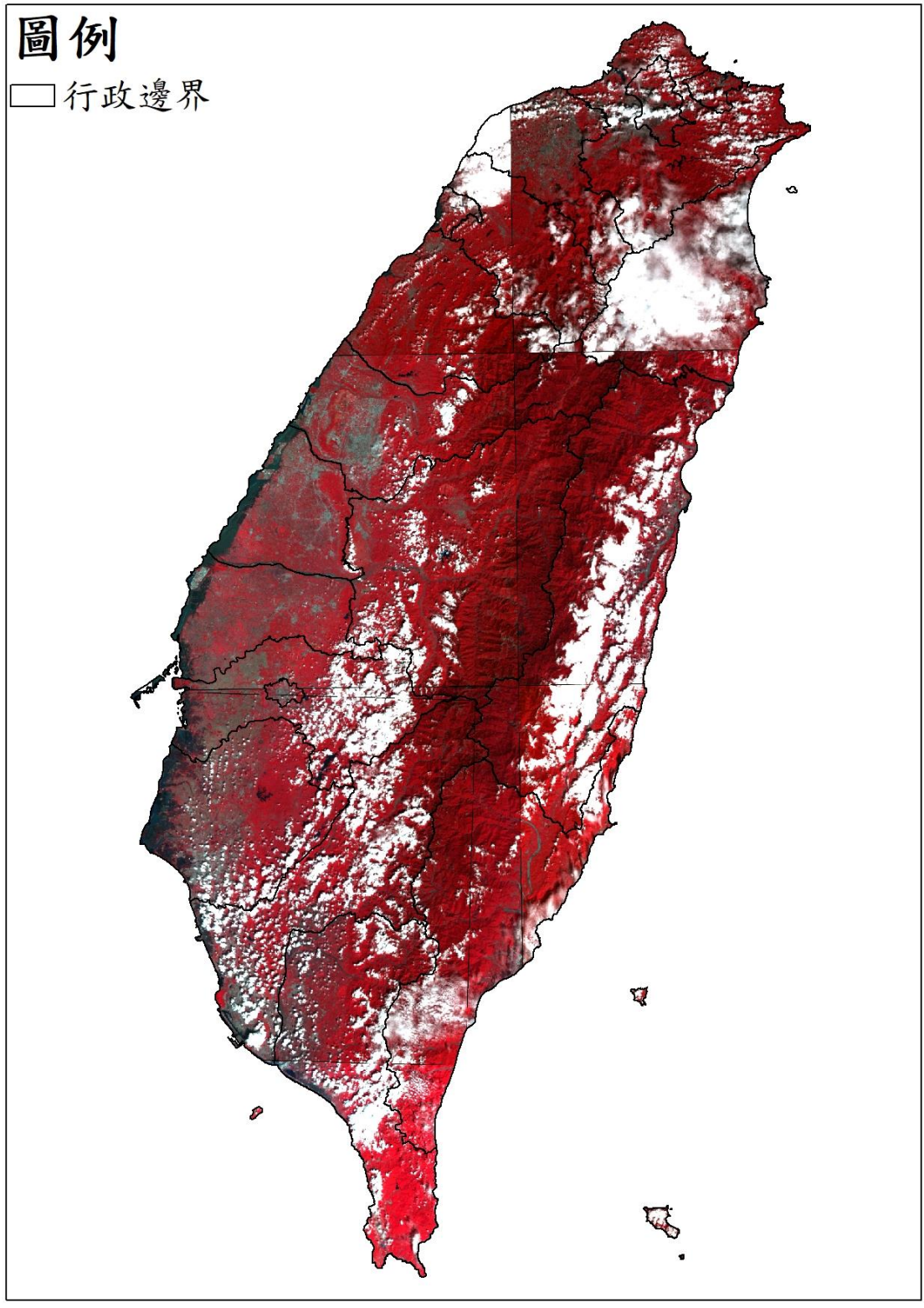


● 連江地區



免費衛星影像

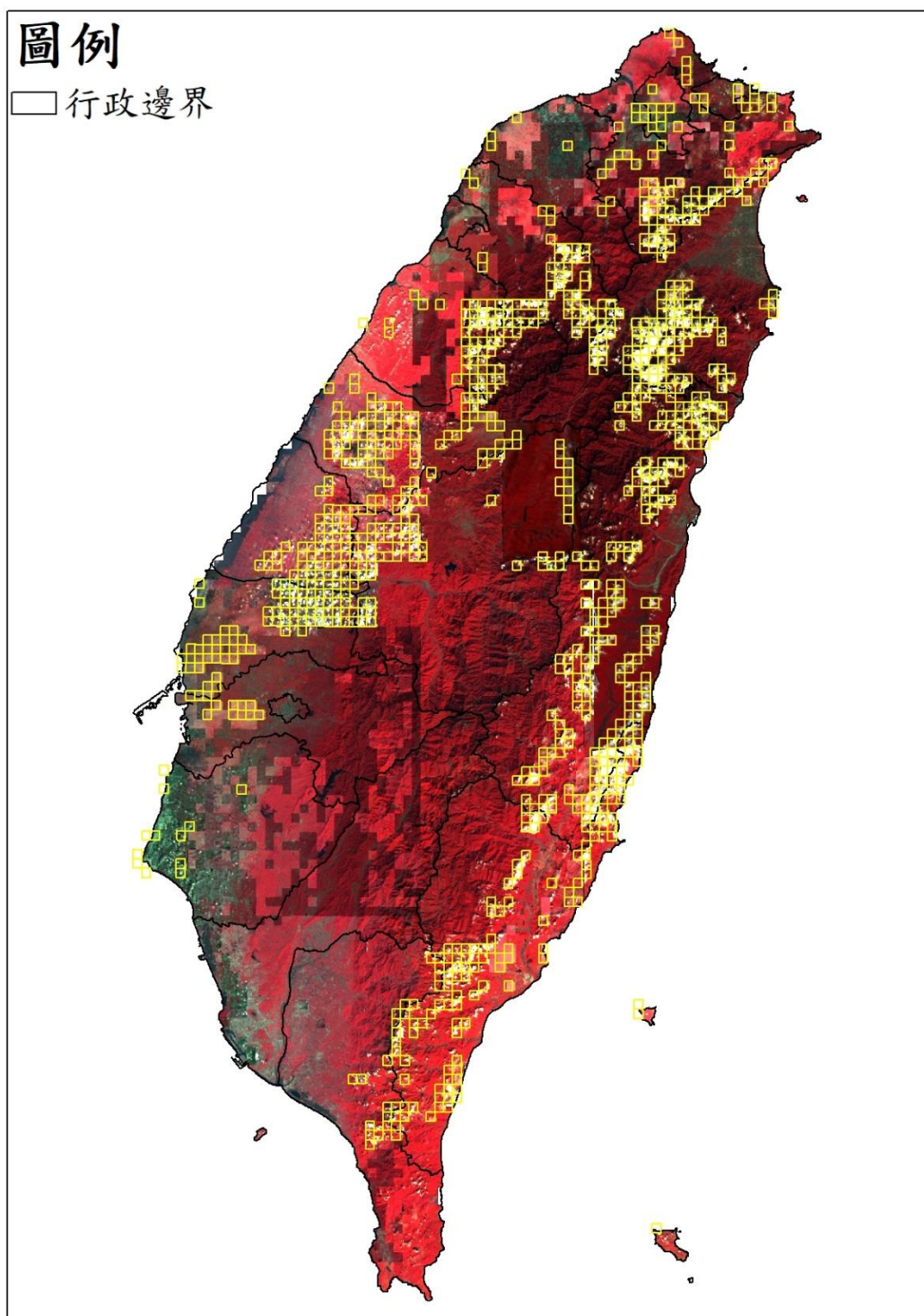
- 臺灣地區




11212 期衛星影像使用

高解析度衛星影像 (黃色框為含雲量超過 20%圖幅)


- 臺灣地區



● 澎湖地區



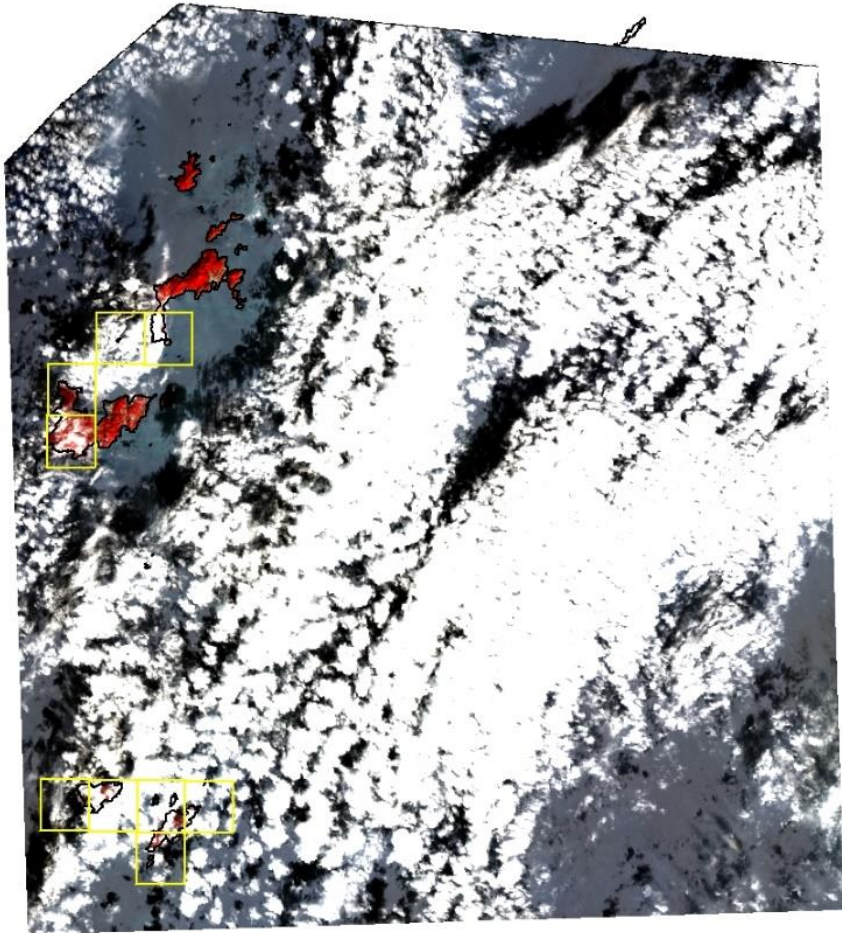
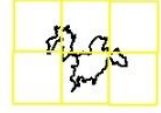
- 金門地區



- 連江地區

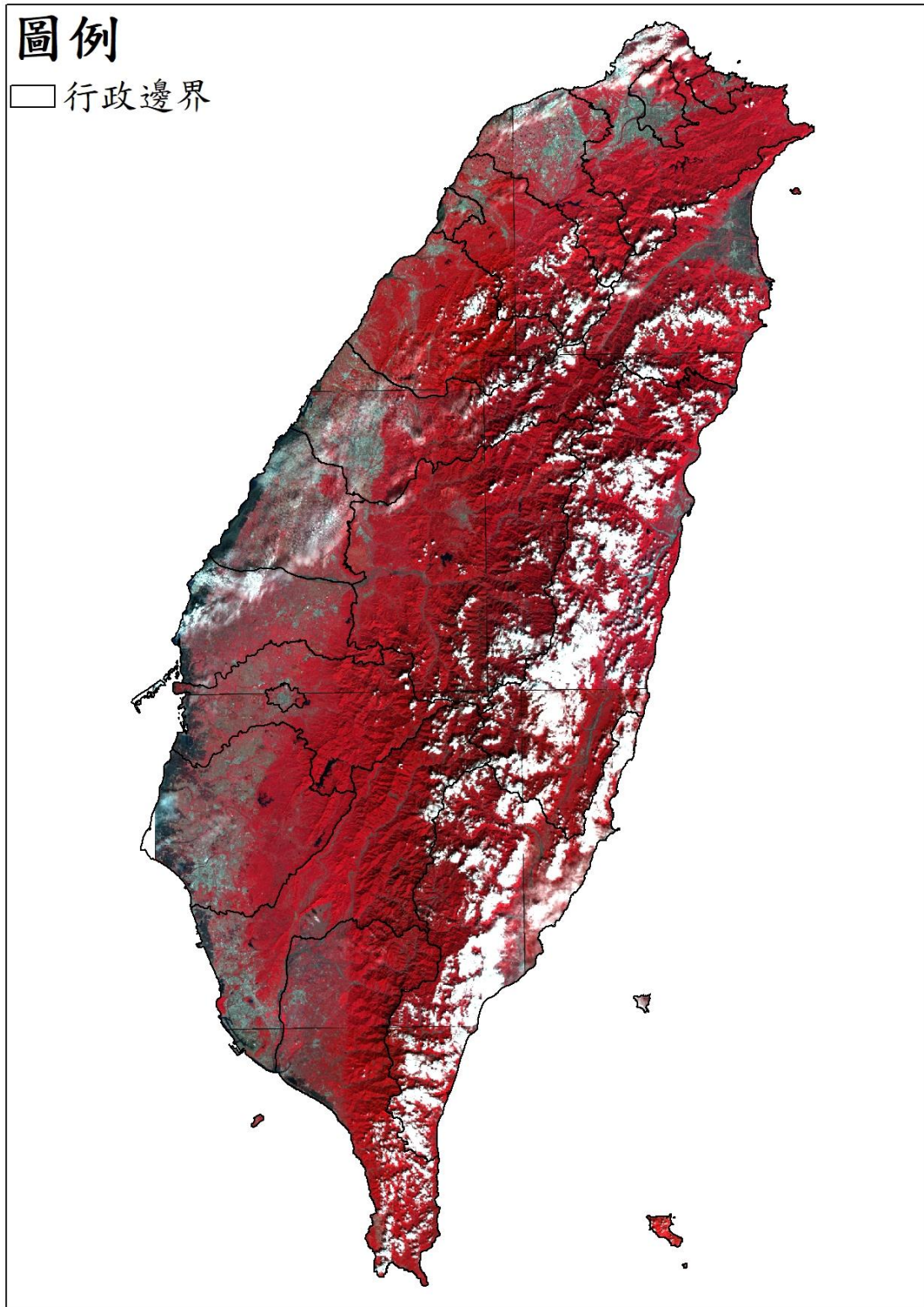
圖例

□ 行政邊界




免費衛星影像


- 臺灣地區



- 澎湖地區



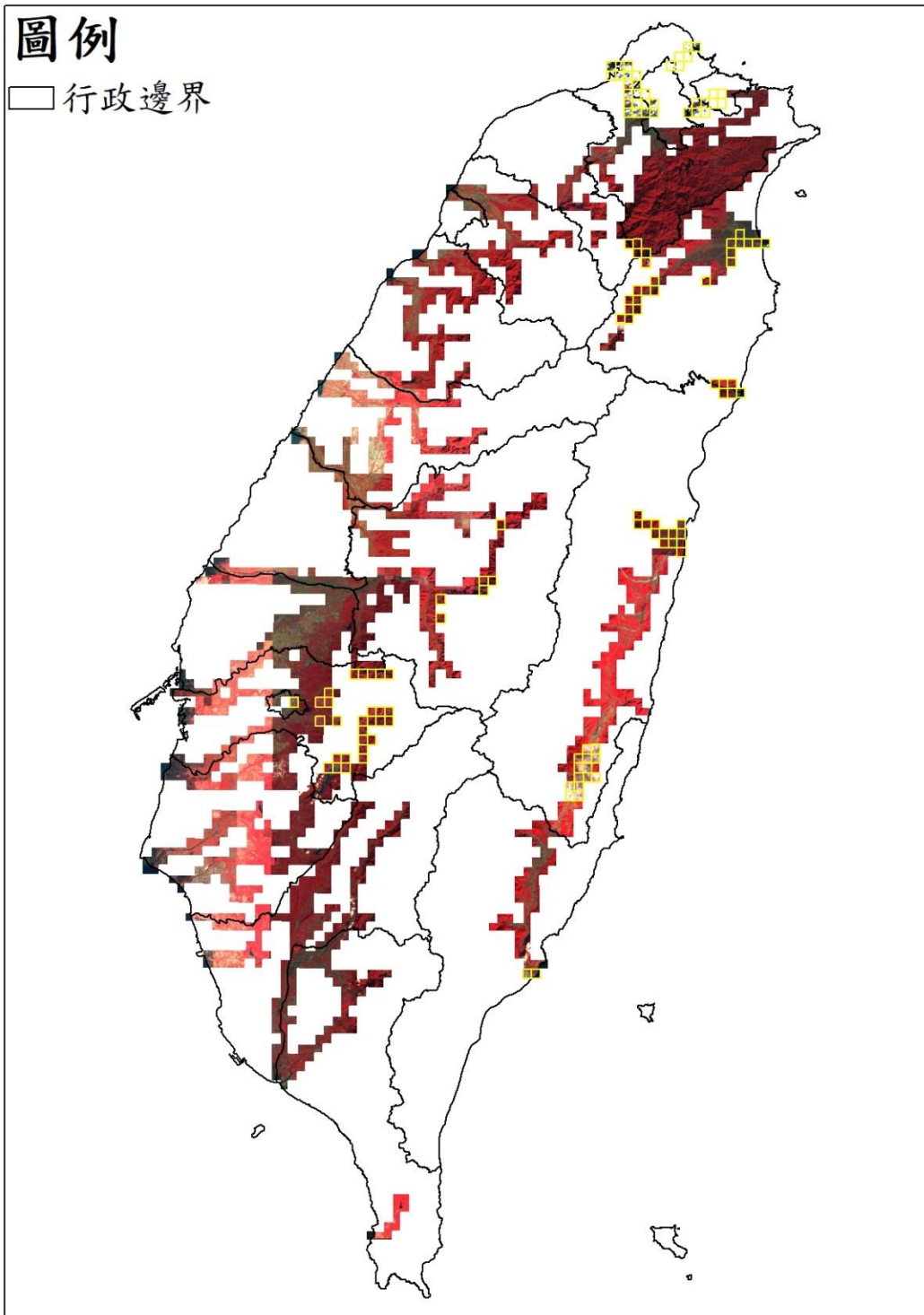
● 連江地區

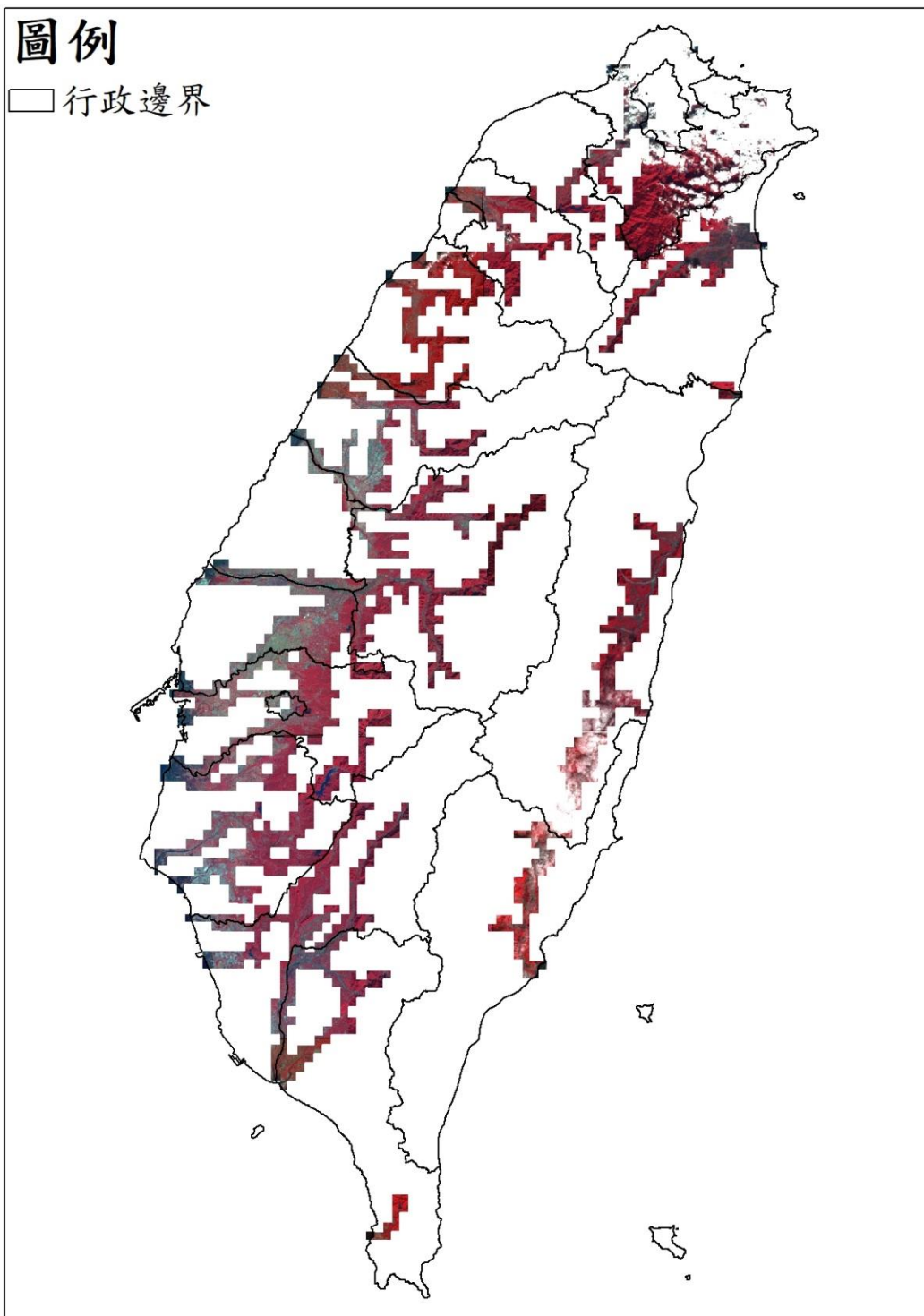


因應水利署監測需求提高監測頻率 (每月 2 次)

112013 期衛星影像使用

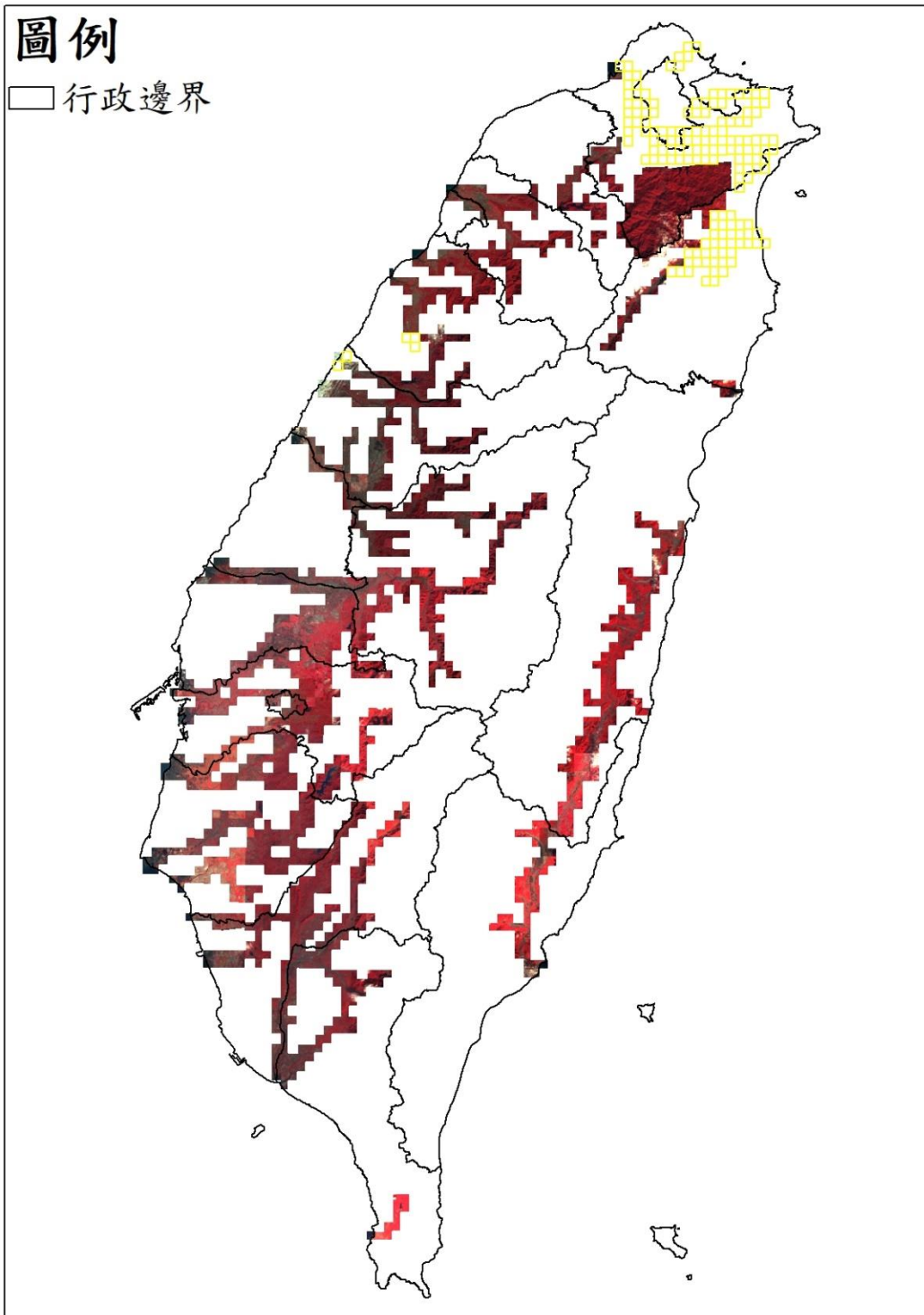
高解析度衛星影像 (黃色框為含雲量超過 20%圖幅)

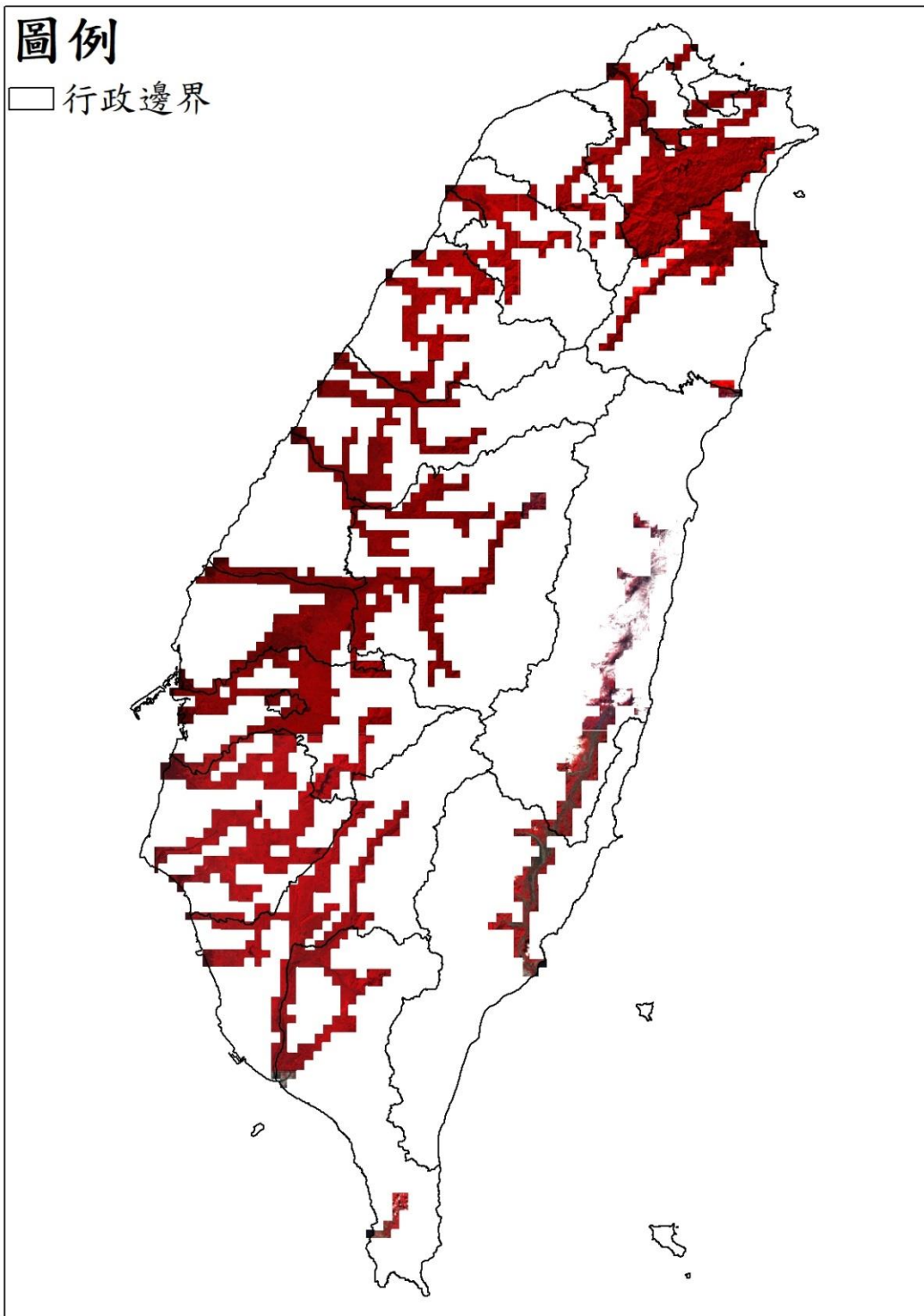




112023 期衛星影像使用

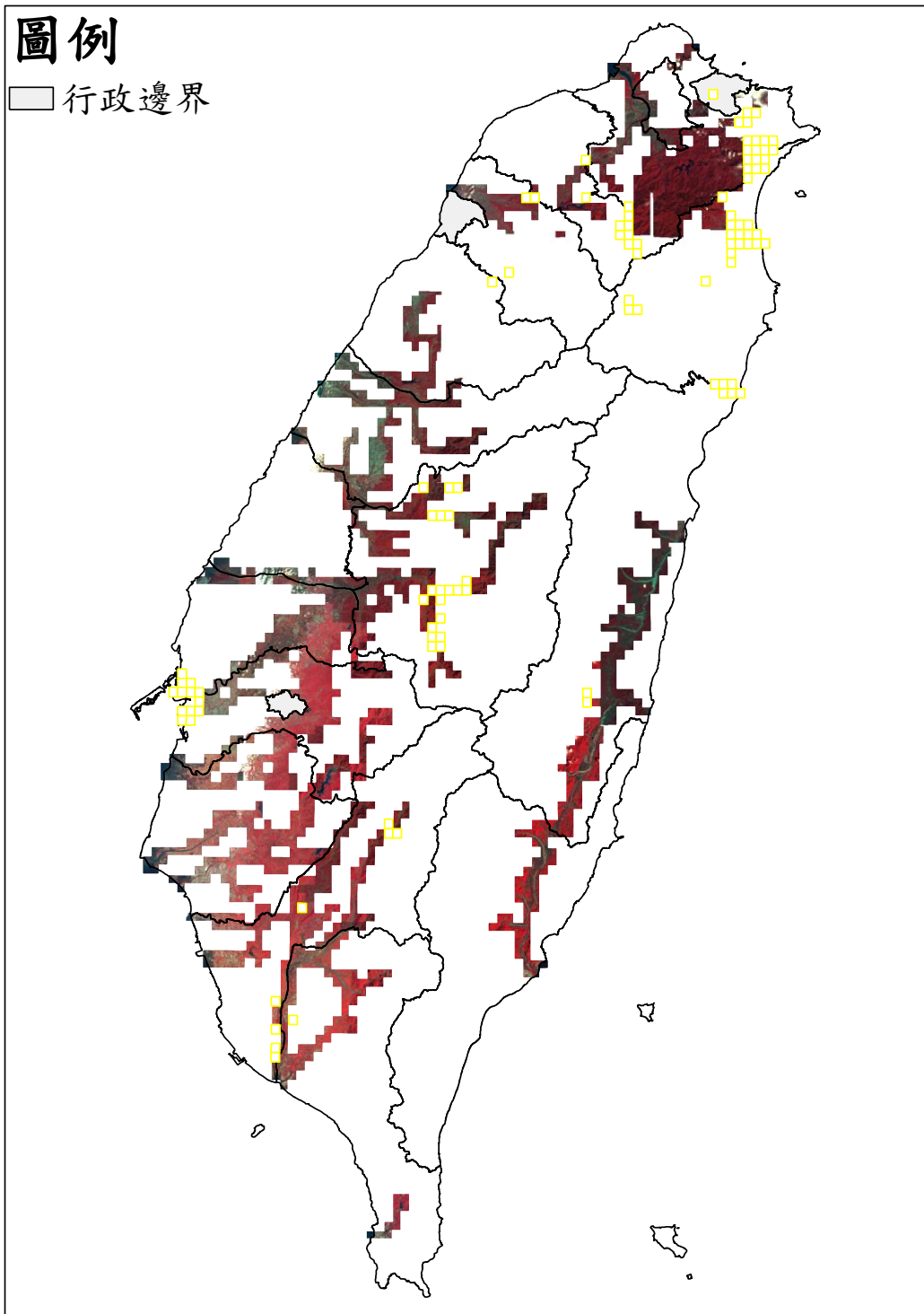
高解析度衛星影像 (黃色框為含雲量超過 20%圖幅)

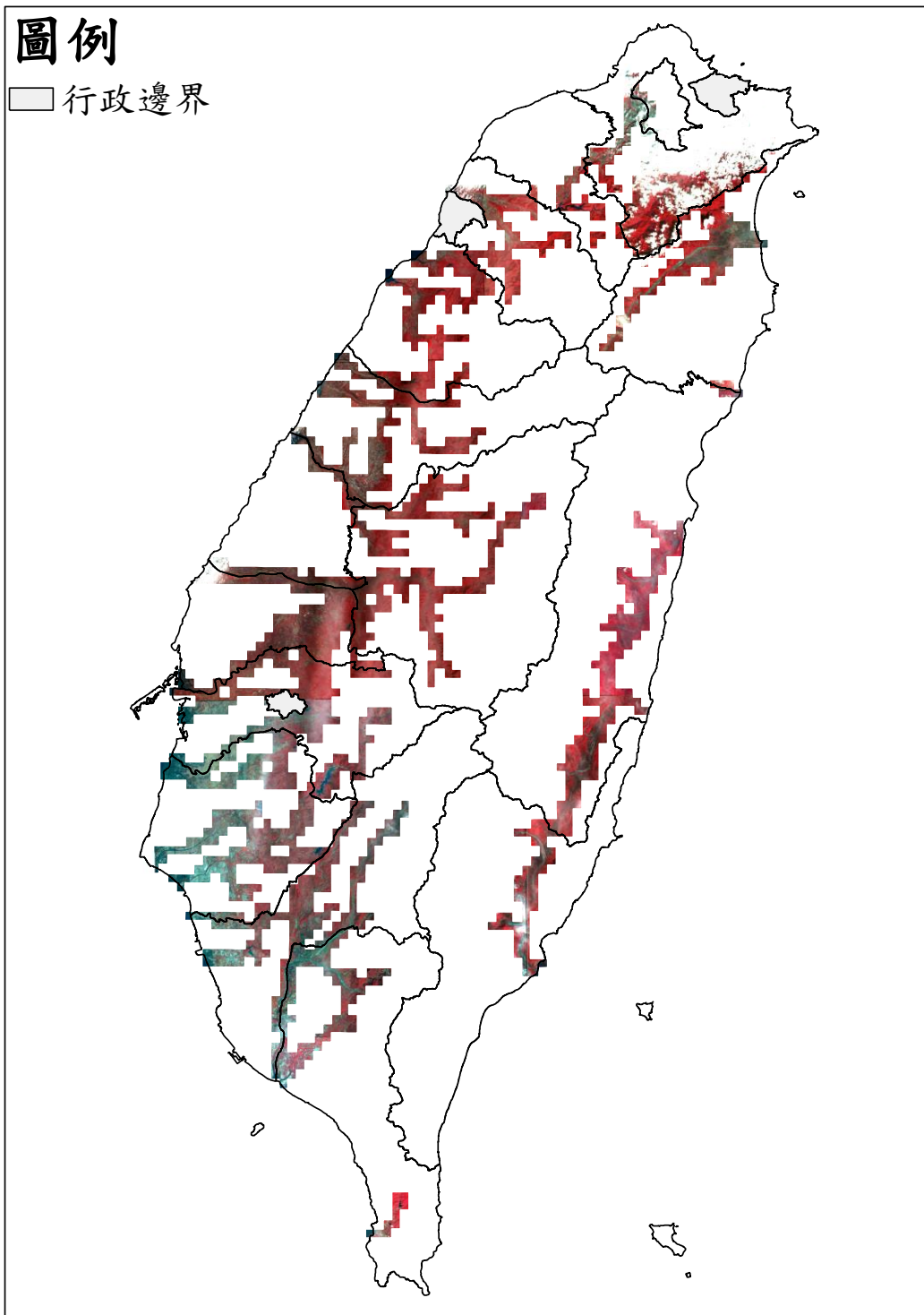




112033 期衛星影像使用

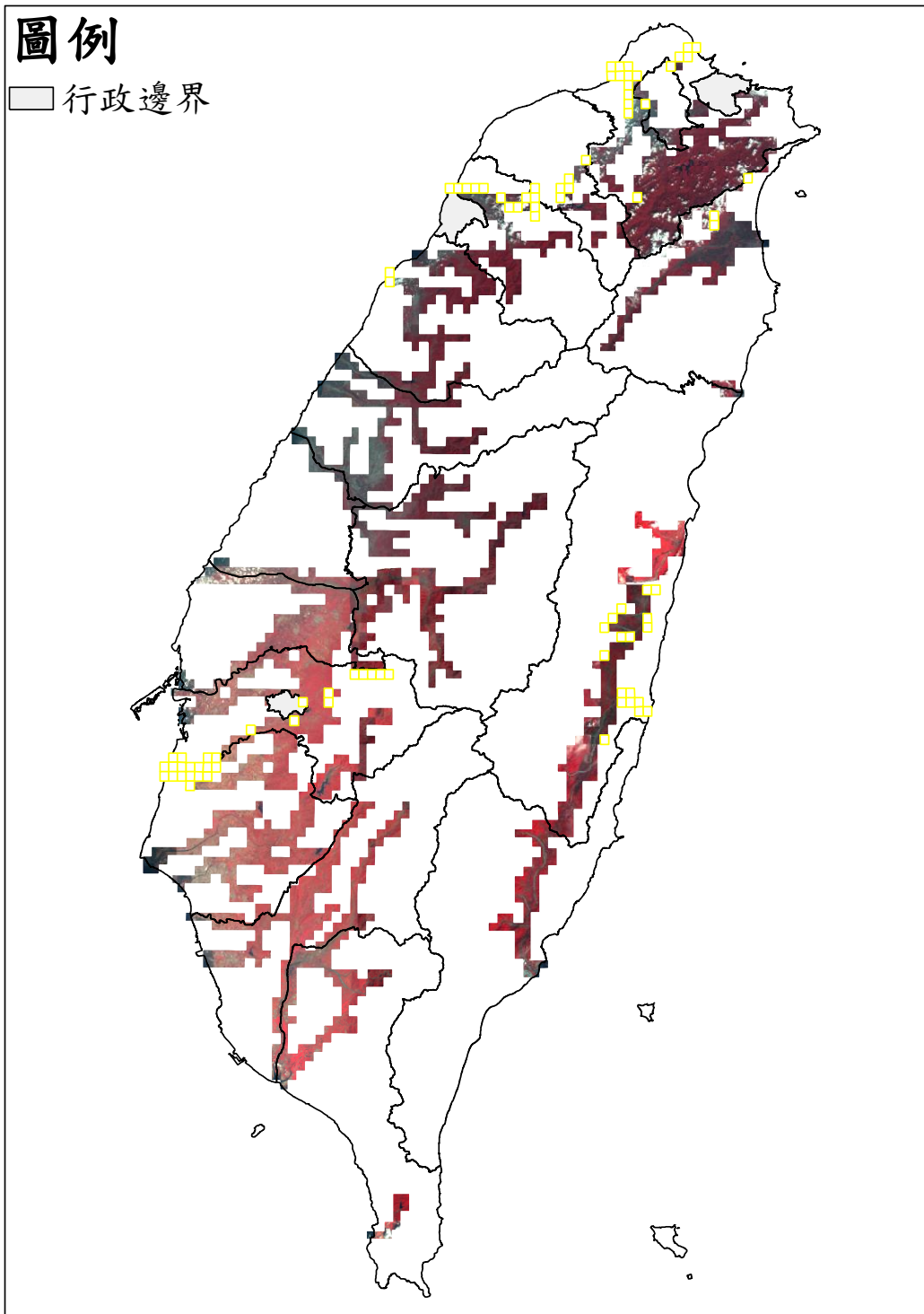
高解析度衛星影像 (黃色框為含雲量超過 20%圖幅)

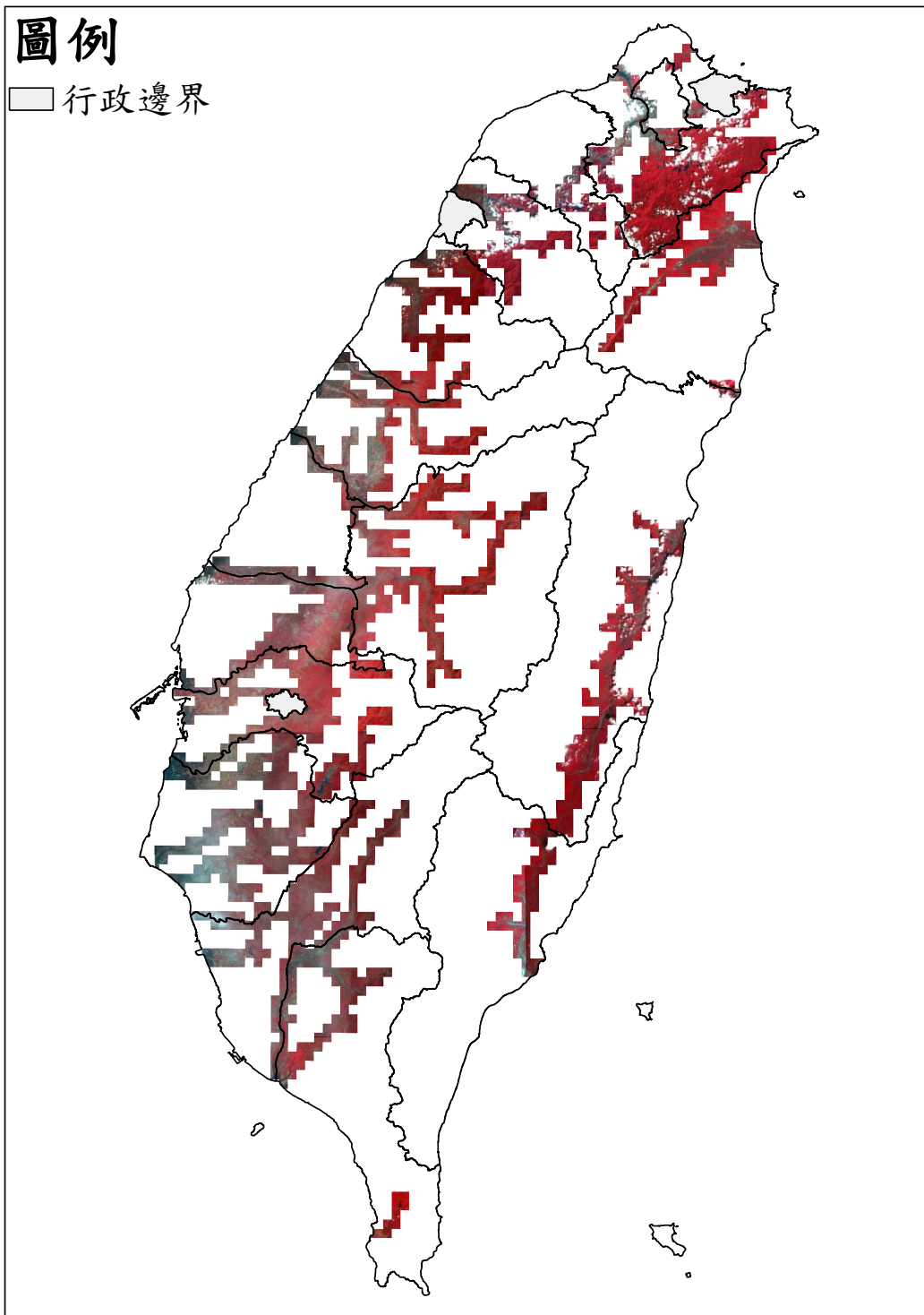




112043 期衛星影像使用

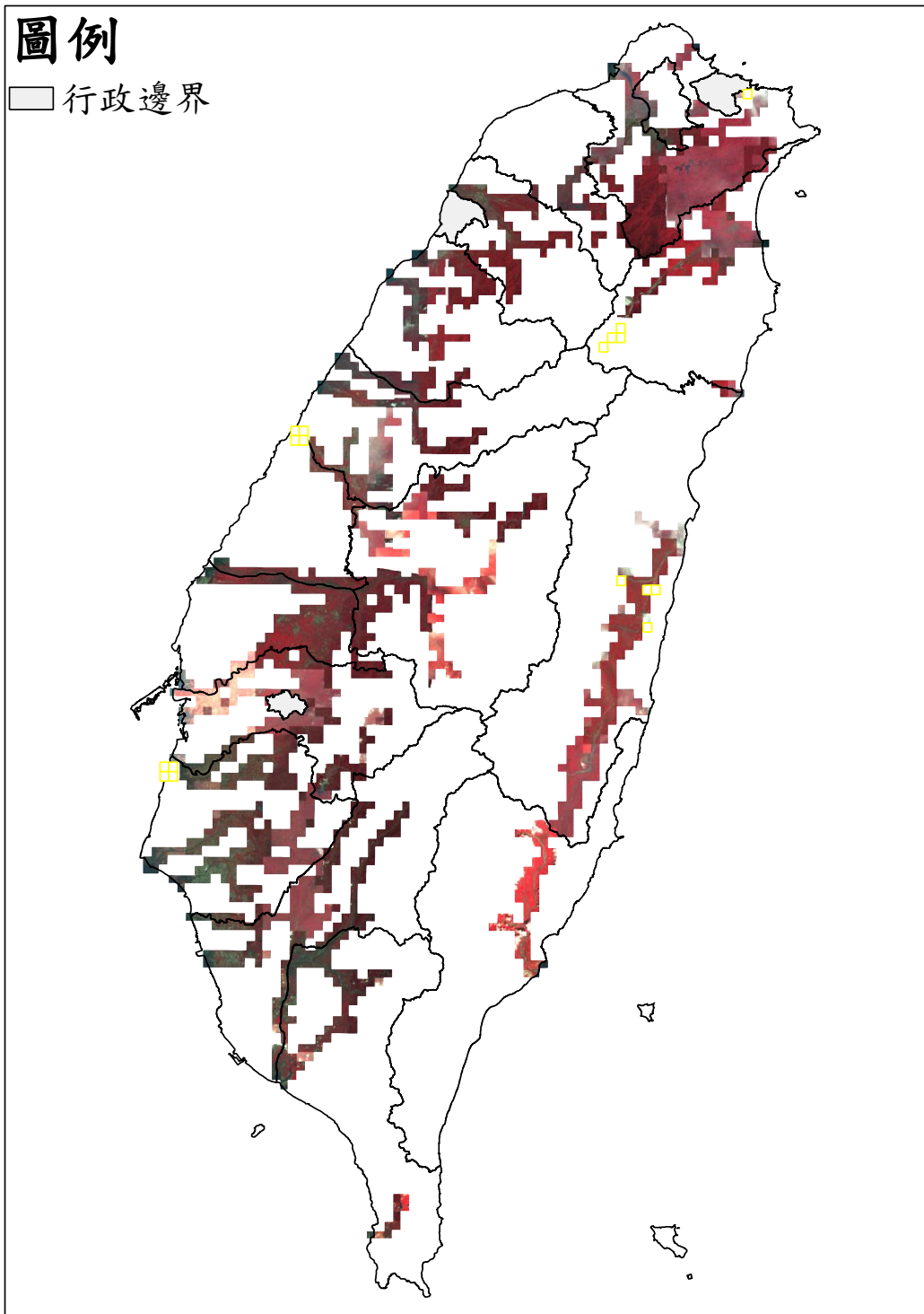
高解析度衛星影像 (黃色框為含雲量超過 20%圖幅)

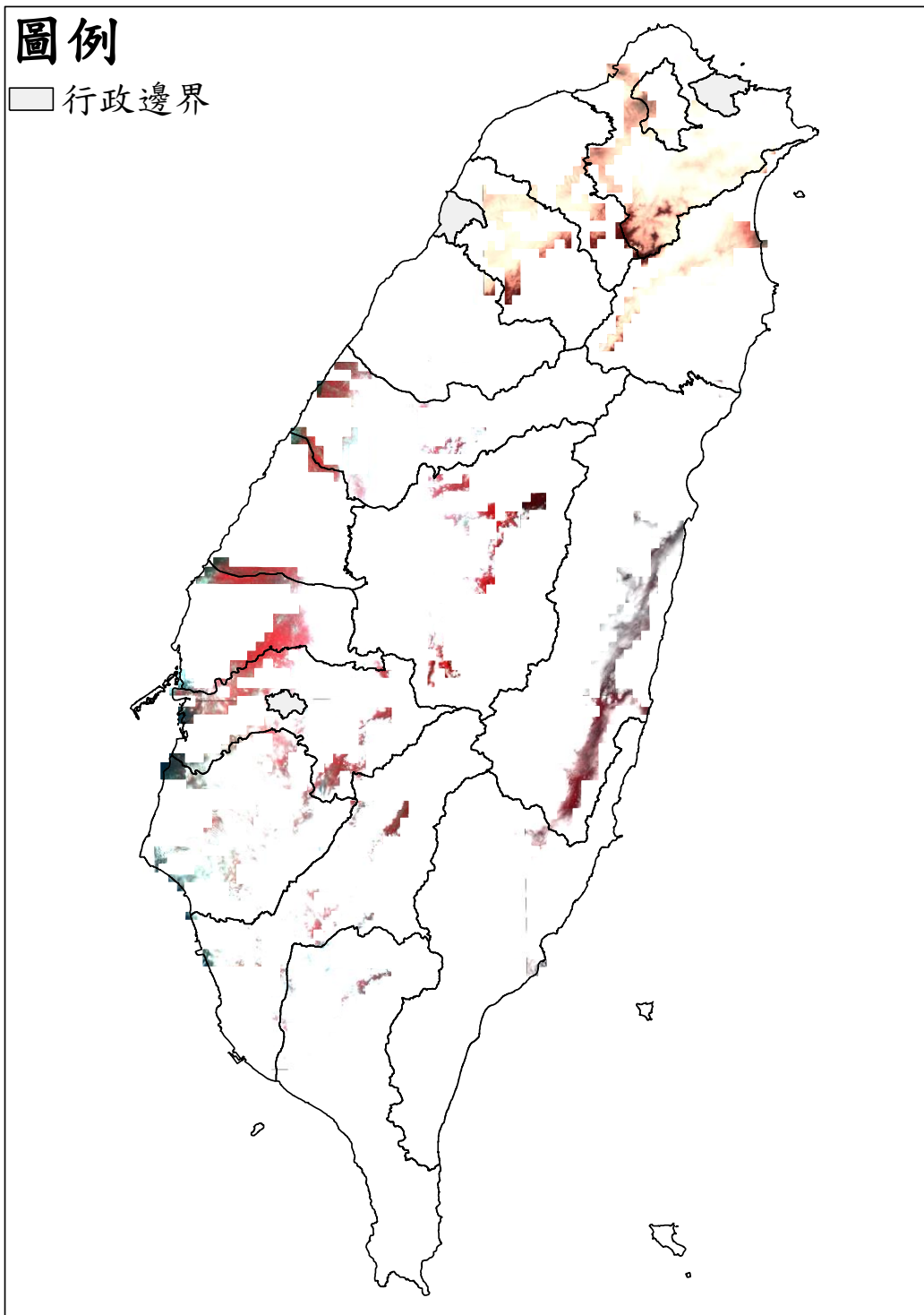




112053 期衛星影像使用

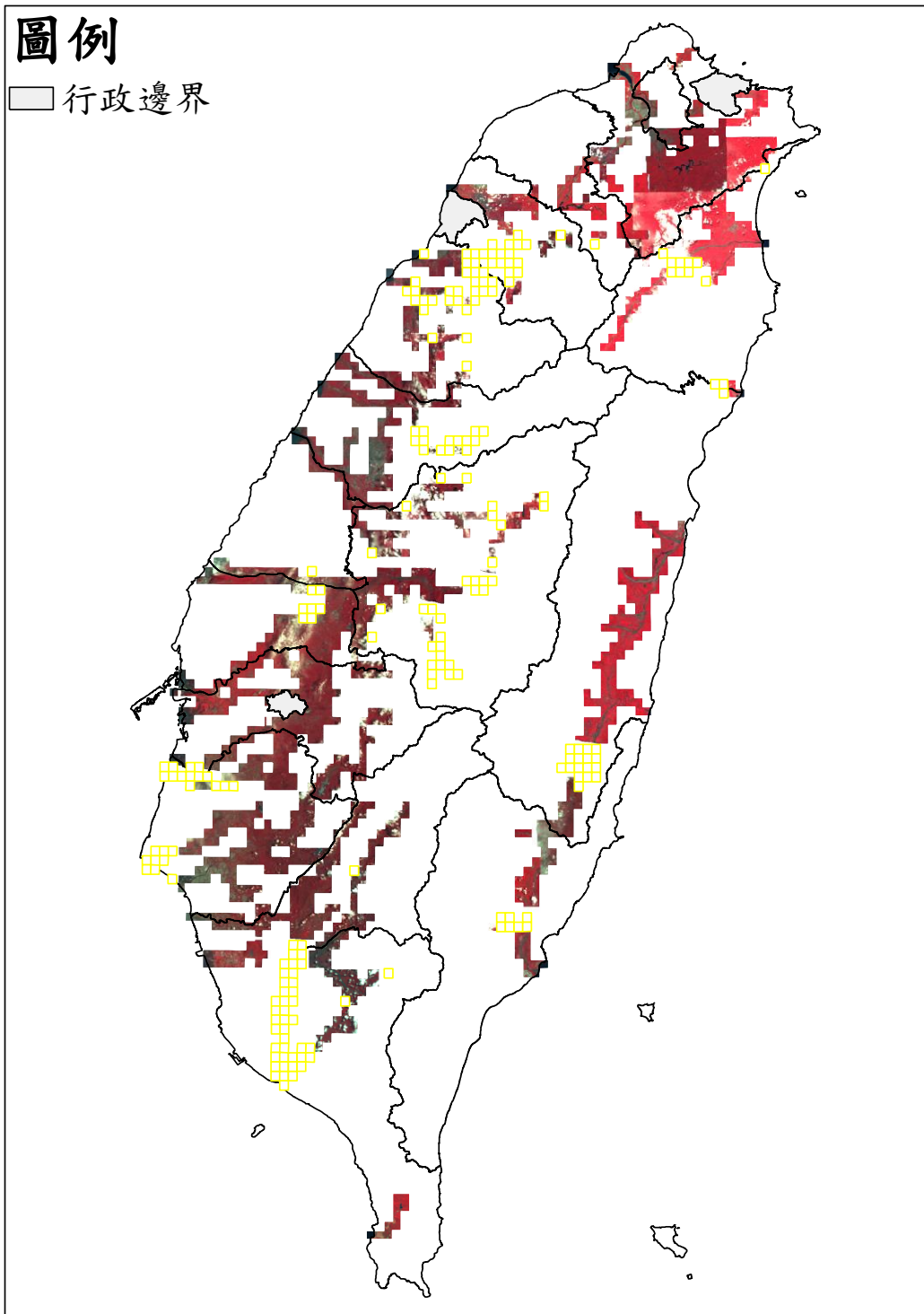
高解析度衛星影像 (黃色框為含雲量超過 20%圖幅)

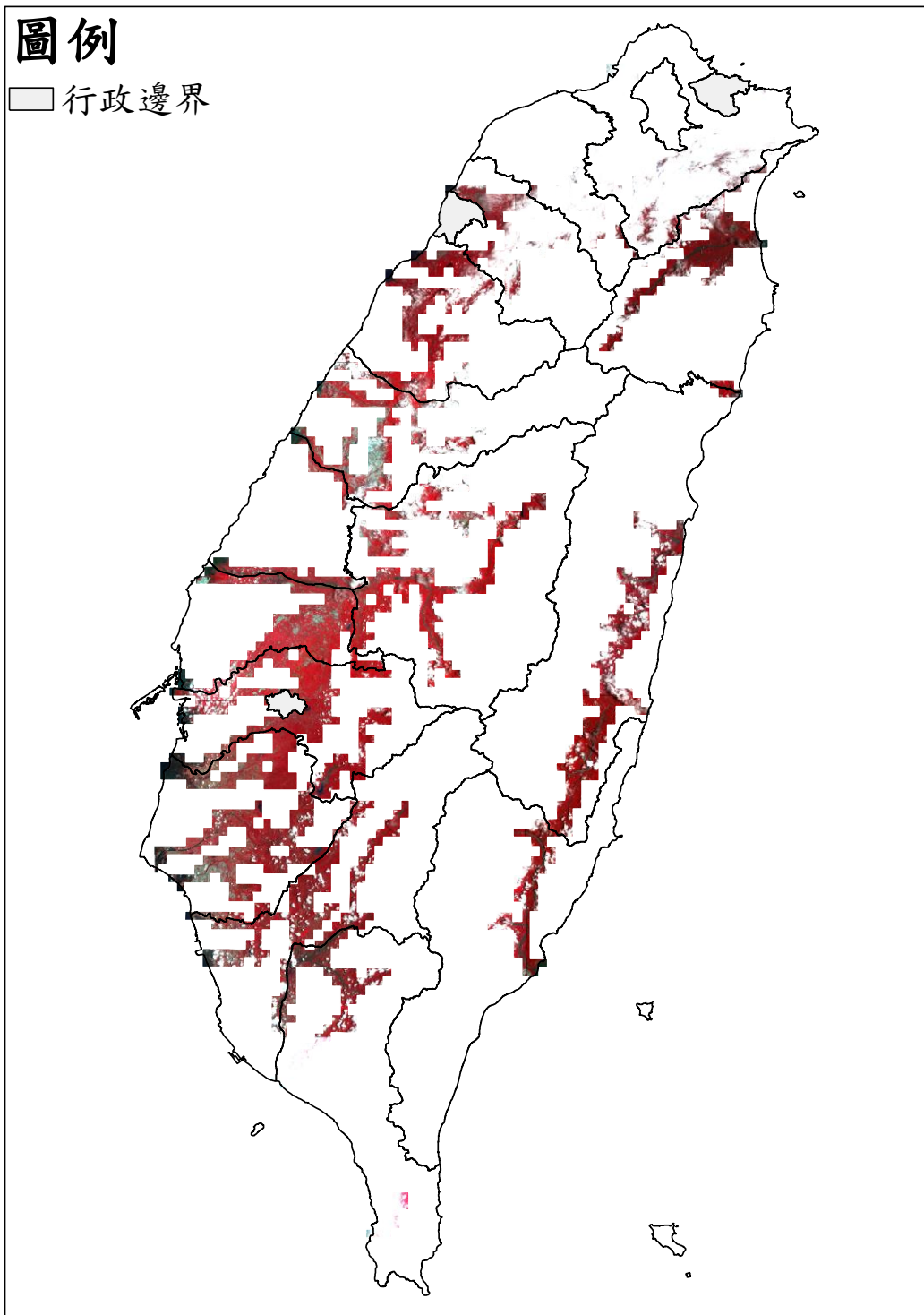




112063 期衛星影像使用

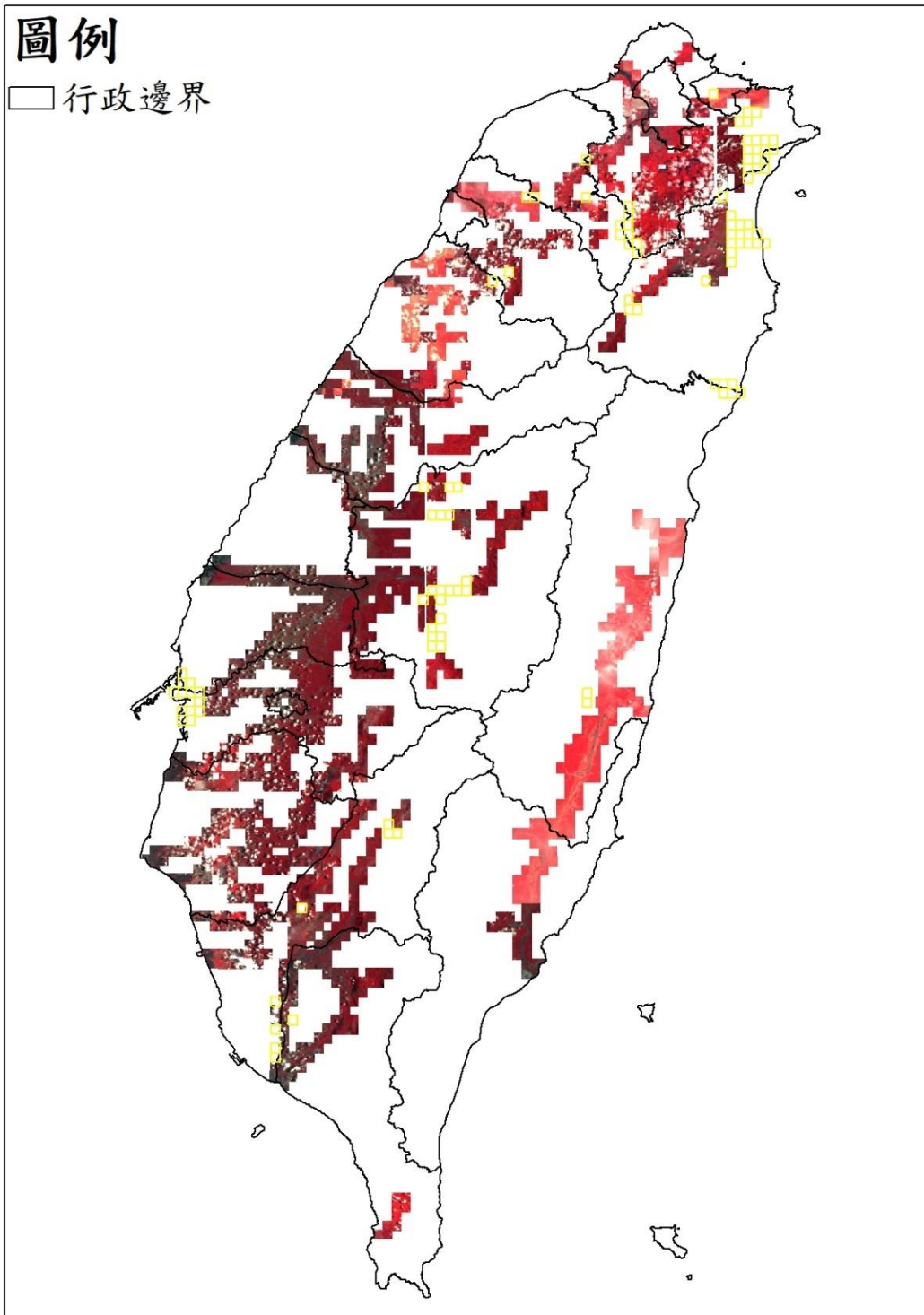
高解析度衛星影像 (黃色框為含雲量超過 20%圖幅)

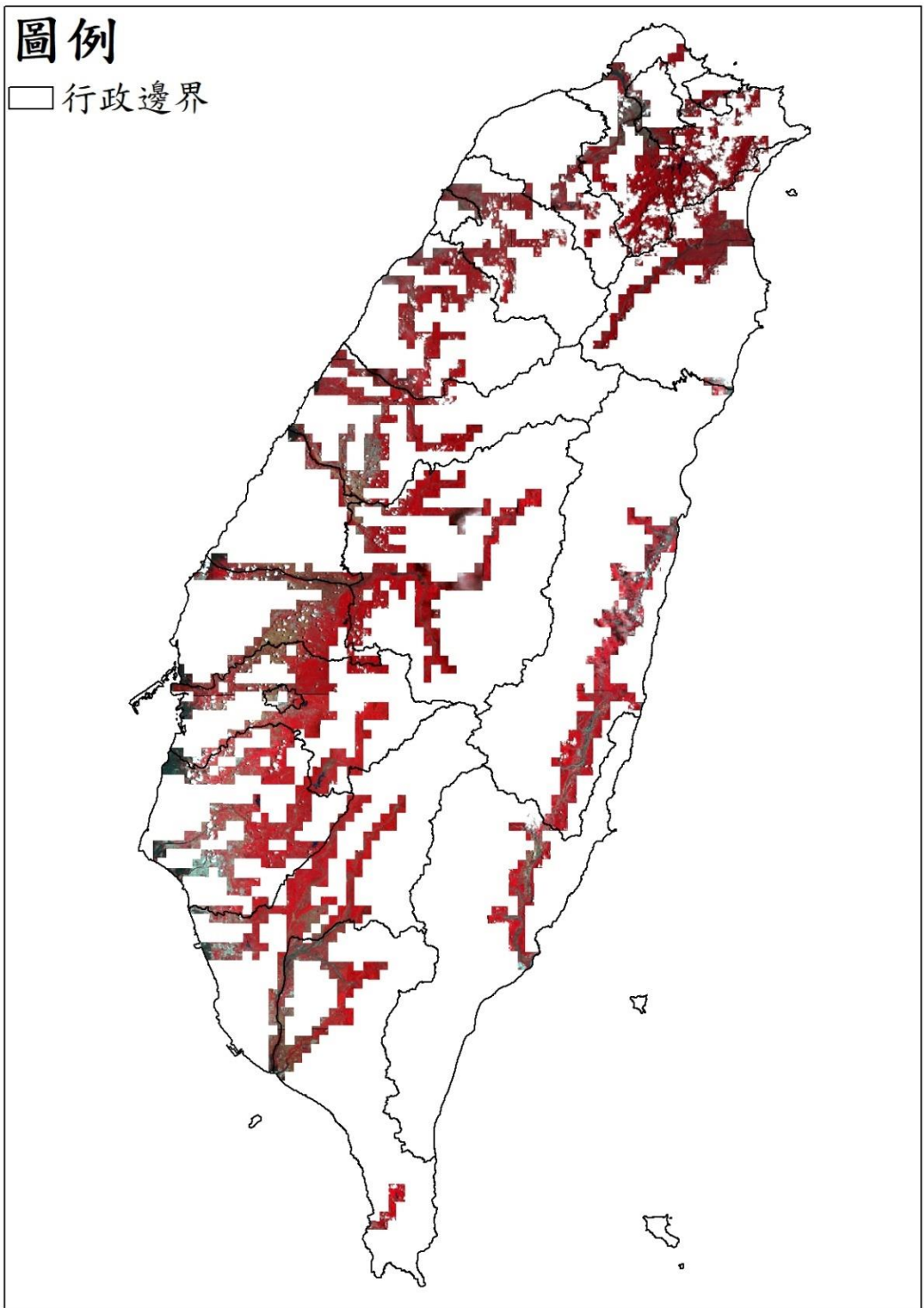




112073 期衛星影像使用

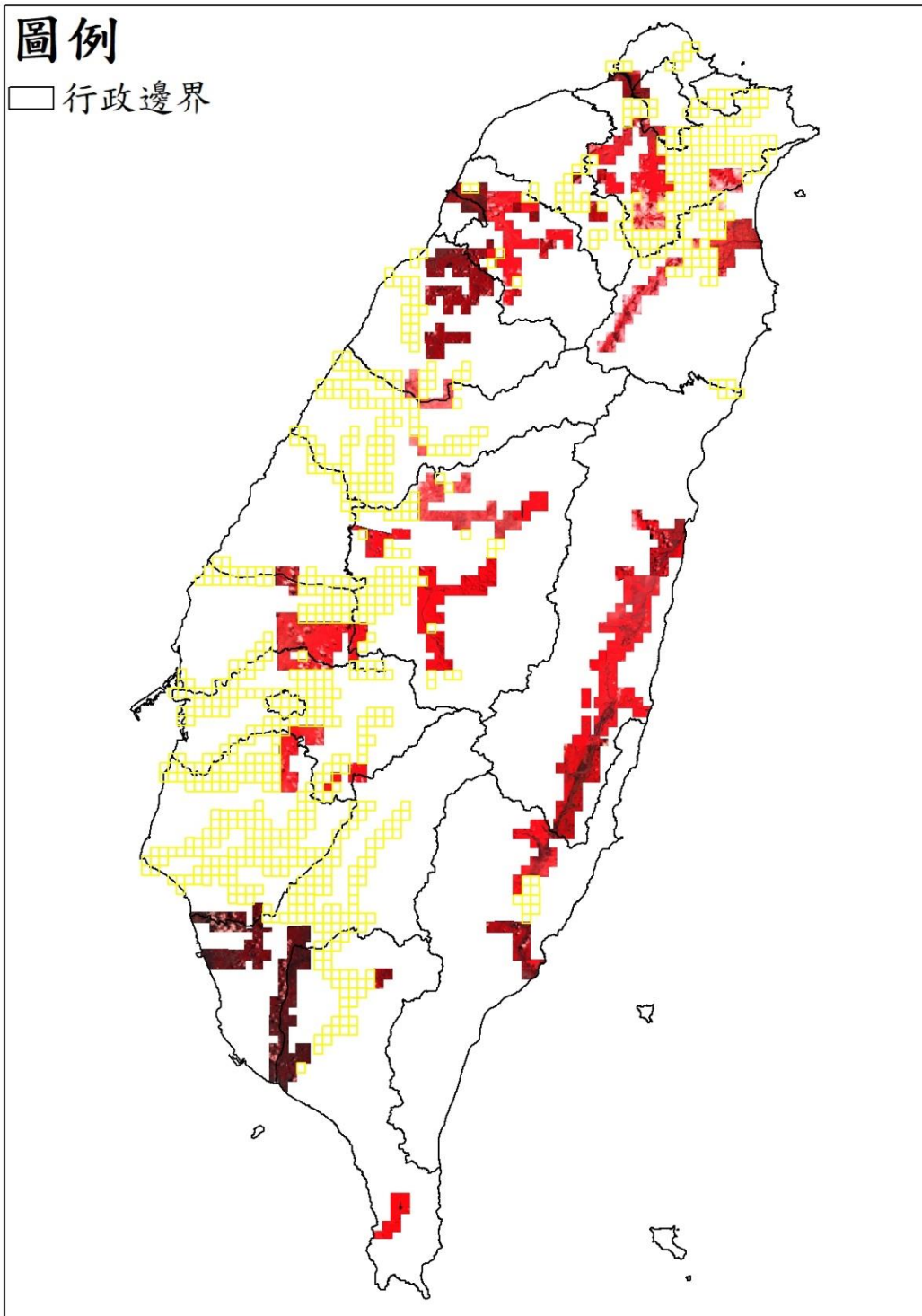
高解析度衛星影像 (黃色框為含雲量超過 20%圖幅)

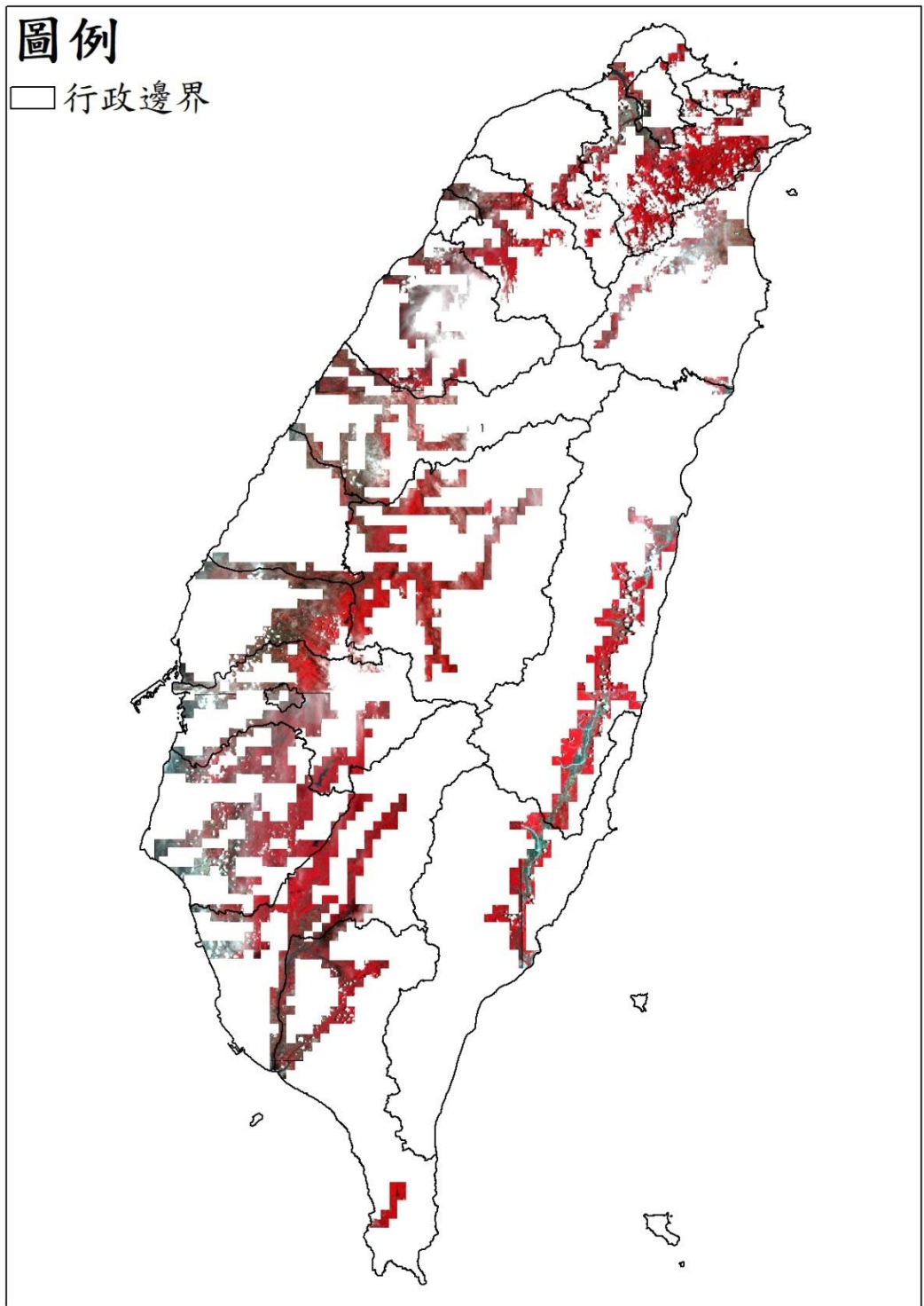




112083 期衛星影像使用

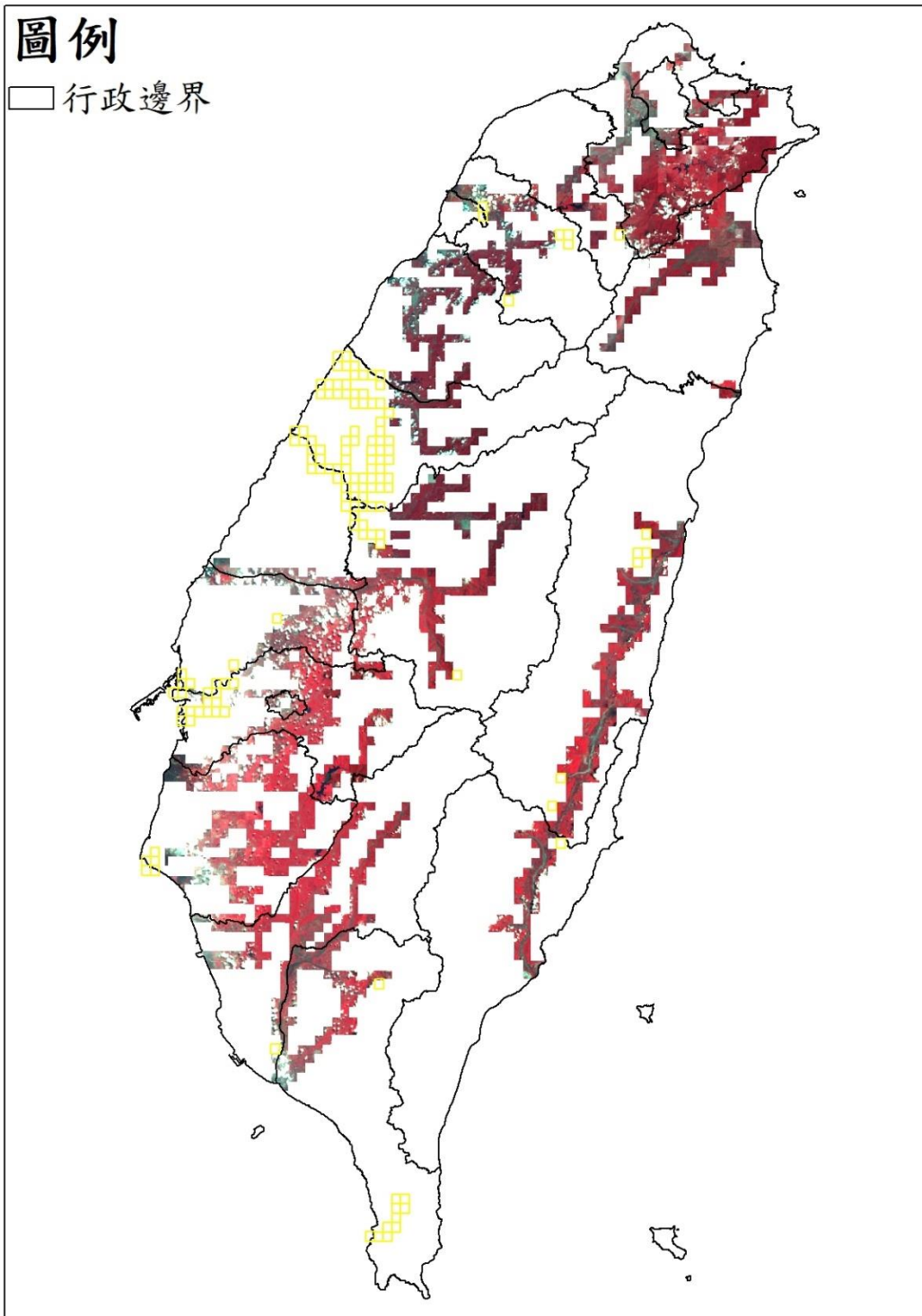
高解析度衛星影像 (黃色框為含雲量超過 20%圖幅)

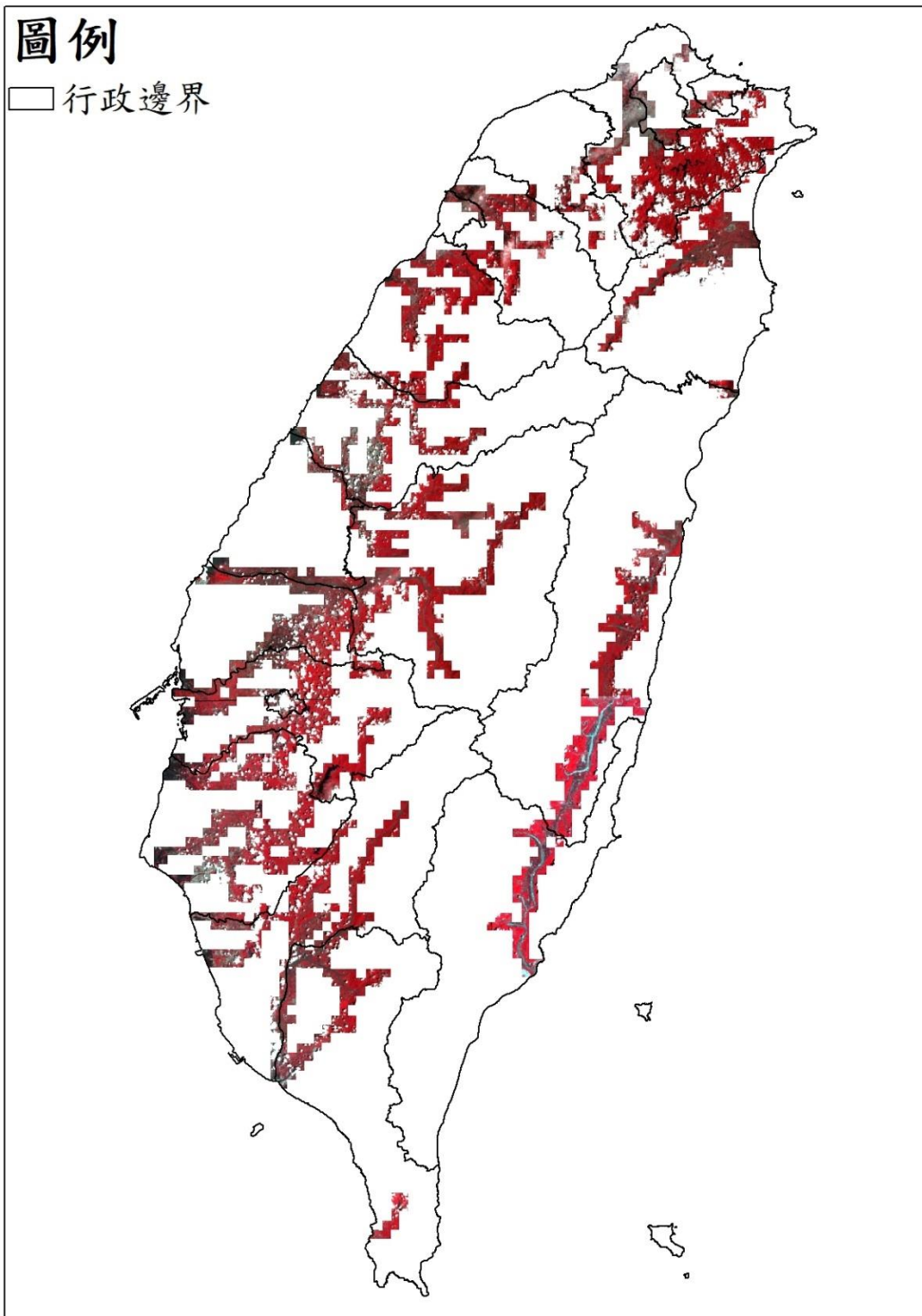




112093 期衛星影像使用

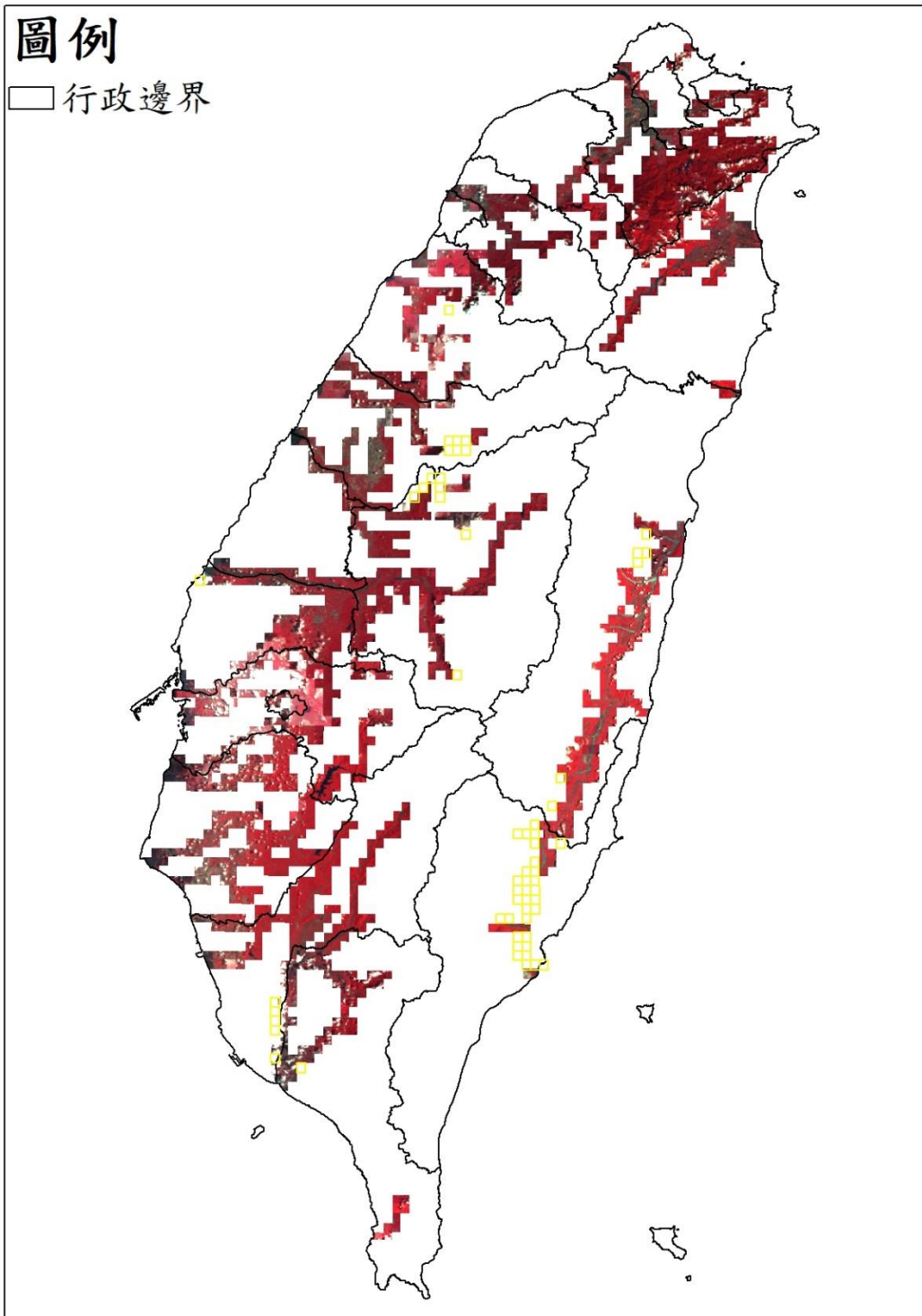
高解析度衛星影像 (黃色框為含雲量超過 20%圖幅)

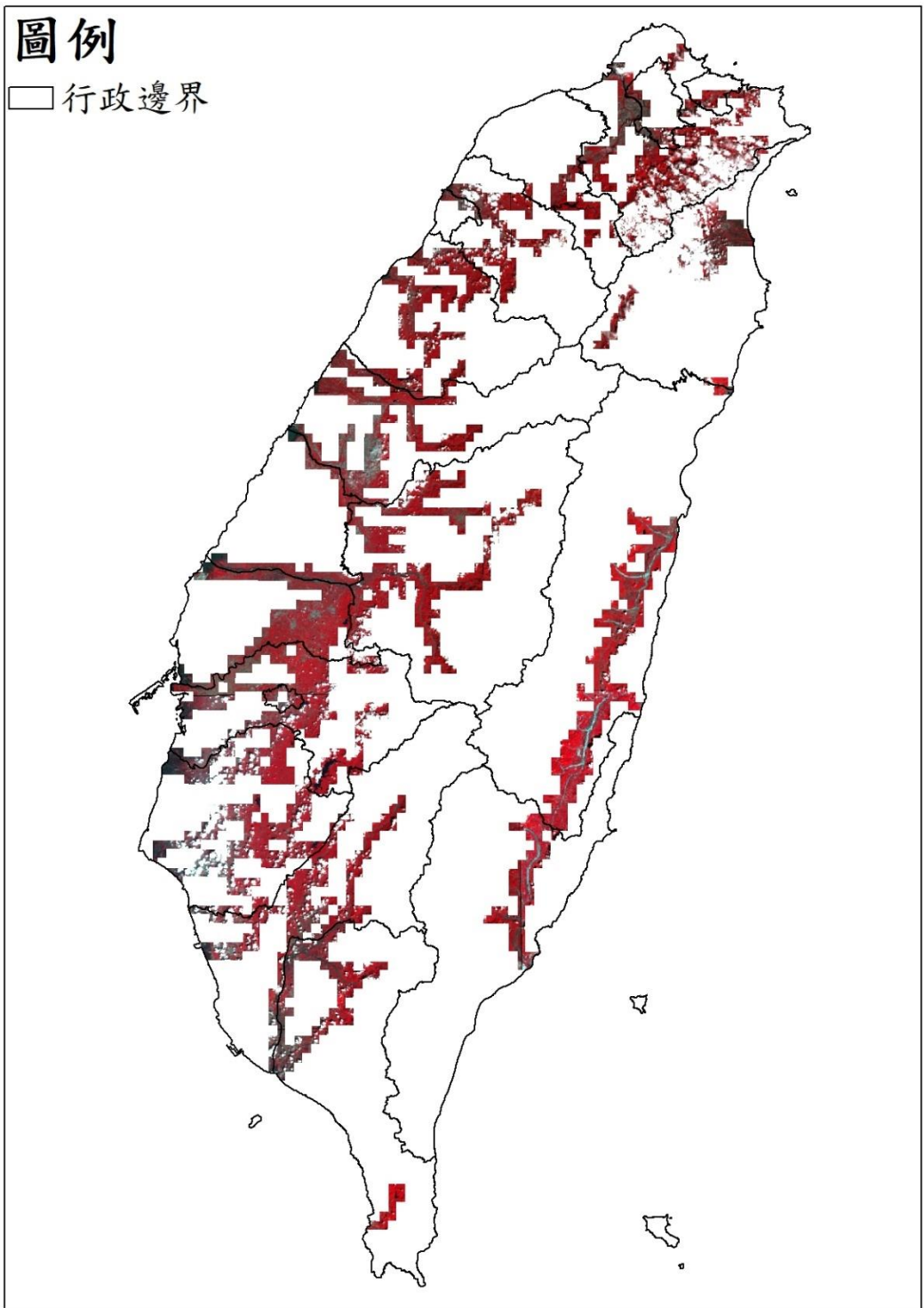




112103 期衛星影像使用

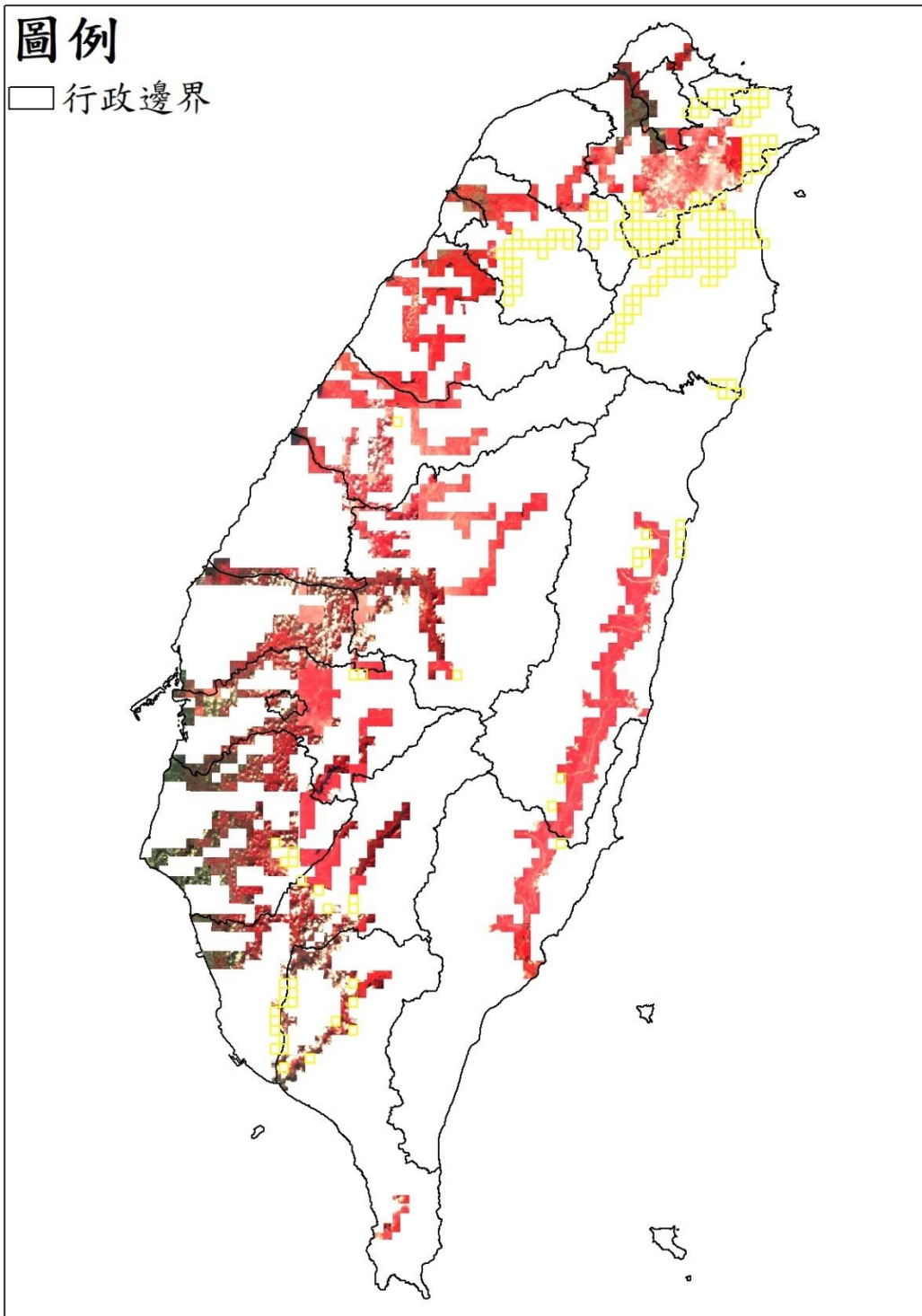
高解析度衛星影像 (黃色框為含雲量超過 20%圖幅)

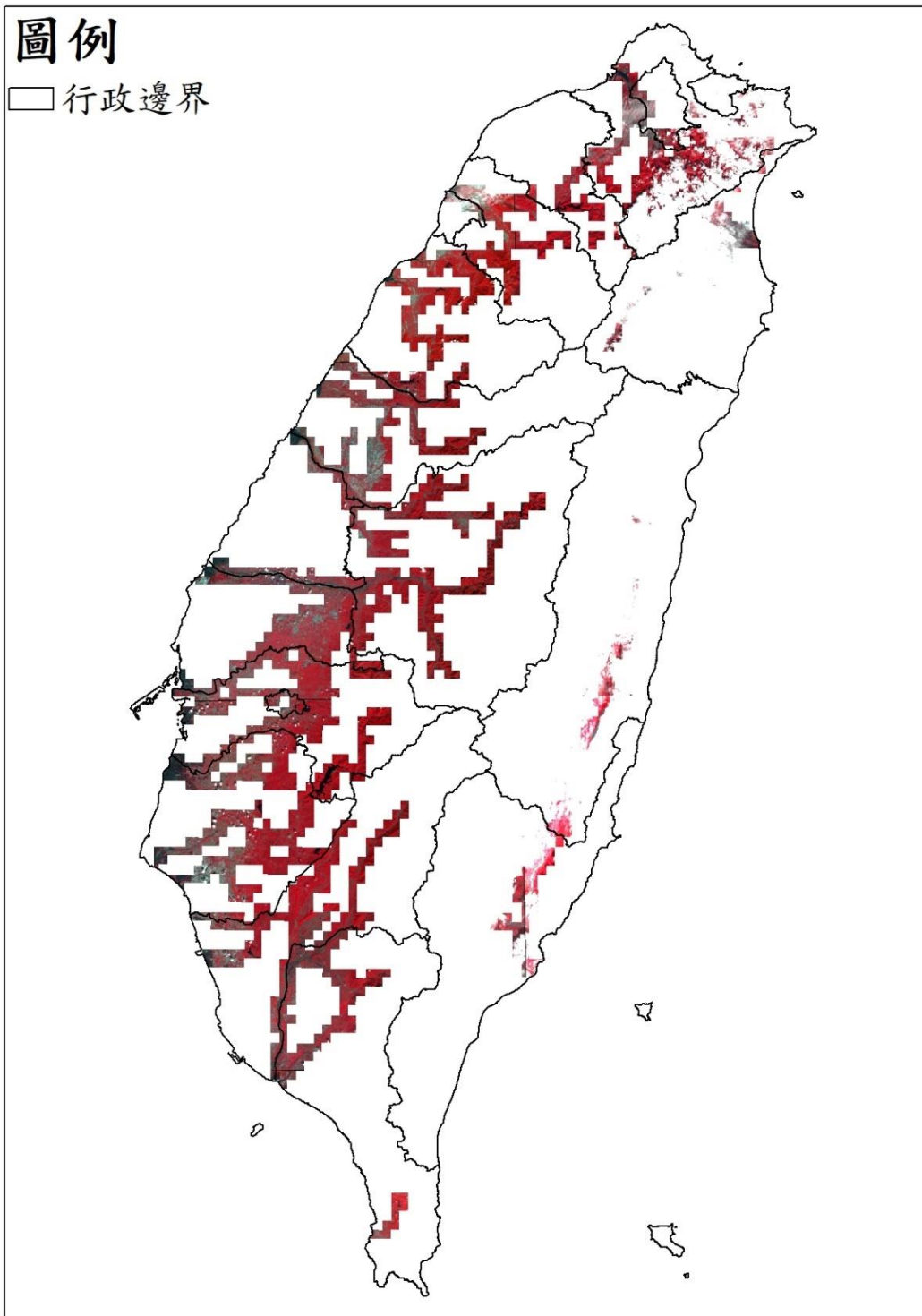




112113 期衛星影像使用

高解析度衛星影像 (黃色框為含雲量超過 20%圖幅)





112123 期衛星影像使用

高解析度衛星影像 (黃色框為含雲量超過 20%圖幅)

