

附錄 3

變異點查報成果—全國區域

目錄

各期變異點查報成果彙整	1
通報點數量統計	2
變異點查證結果合法與違規類型統計	15
11201 期違規變異點查報紀錄	16
變異類型—新增建物	17
變異類型—移除建物	18
變異類型—新增水域	19
變異類型—移除水域	20
變異類型—整地	21
變異類型—作物變化	22
變異類型—道路變化	23
變異類型—自然植被改變	24
變異類型—傾倒廢棄物、土	25
變異類型—其他	26
11202 期違規變異點查報紀錄	27
變異類型—新增建物	28
變異類型—移除建物	29
變異類型—新增水域	30
變異類型—移除水域	31
變異類型—整地	32
變異類型—作物變化	33
變異類型—道路變化	34
變異類型—採礦變化	35
變異類型—自然植被改變	36
變異類型—傾倒廢棄物、土	37
變異類型—其他	38
11203 期違規變異點查報紀錄	39
變異類型—新增建物	40

變異類型—移除建物	41
變異類型—新增水域	42
變異類型—移除水域	43
變異類型—整地	44
變異類型—作物變化	45
變異類型—道路變化	46
變異類型—自然植被改變	47
變異類型—傾倒廢棄物、土	48
變異類型—傾倒廢棄物	49
變異類型—堆置土石方	50
變異類型—其他	51
11204 期違規變異點查報紀錄.....	52
變異類型—新增建物	53
變異類型—移除建物	54
變異類型—新增水域	55
變異類型—移除水域	56
變異類型—整地	57
變異類型—作物變化	58
變異類型—道路變化	58
變異類型—採礦變化	60
變異類型—自然植被改變	61
變異類型—傾倒廢棄物、土	62
變異類型—傾倒廢棄物	63
變異類型—堆置土石方	64
變異類型—其他	65
11205 期違規變異點查報紀錄.....	66
變異類型—新增建物	67
變異類型—移除建物	68
變異類型—新增水域	69
變異類型—移除水域	70
變異類型—整地	71
變異類型—作物變化	72

變異類型—河道變化	73
變異類型—採礦變化	74
變異類型—自然植被改變	75
變異類型—傾倒廢棄物、土	76
變異類型—傾倒廢棄物	77
變異類型—堆置土石方	78
變異類型—其他	79
11206 期違規變異點查報紀錄	80
變異類型—新增建物	81
變異類型—新增水域	82
變異類型—移除水域	83
變異類型—整地	84
變異類型—作物變化	85
變異類型—道路變化	86
變異類型—自然植被改變	87
變異類型—傾倒廢棄物、土	88
變異類型—傾倒廢棄物	89
變異類型—堆置土石方	90
變異類型—其他	91
11207 期違規變異點查報紀錄	92
變異類型—新增建物	93
變異類型—移除建物	93
變異類型—新增水域	94
變異類型—移除水域	94
變異類型—整地	94
變異類型—作物變化	95
變異類型—道路變化	95
變異類型—採礦變化	95
變異類型—自然植被改變	95
變異類型—傾倒廢棄物、土	96
變異類型—傾倒廢棄物	97
變異類型—堆置土石方	98

變異類型—其他	99
11208 期違規變異點查報紀錄.....	101
變異類型—新增建物	102
變異類型—移除建物	103
變異類型—新增水域	104
變異類型—移除水域	105
變異類型—整地	106
變異類型—作物變化	107
變異類型—道路變化	108
變異類型—自然植被改變	109
變異類型—傾倒廢棄物、土	110
變異類型—傾倒廢棄物	111
變異類型—堆置土石方	112
變異類型—其他	113
11209 期違規變異點查報紀錄.....	114
變異類型—新增建物	115
變異類型—移除建物	116
變異類型—新增水域	117
變異類型—移除水域	118
變異類型—整地	119
變異類型—作物變化	120
變異類型—道路變化	121
變異類型—自然植被改變	122
變異類型—傾倒廢棄物、土	123
變異類型—傾倒廢棄物	124
變異類型—堆置土石方	125
變異類型—其他	126
11210 期違規變異點查報紀錄.....	127
變異類型—新增建物	128
變異類型—移除建物	129
變異類型—新增水域	130

變異類型—移除水域	131
變異類型—整地	132
變異類型—作物變化	133
變異類型—道路變化	134
變異類型—自然植被改變	135
變異類型—傾倒廢棄物、土	136
變異類型—傾倒廢棄物	137
變異類型—堆置土石方	138
變異類型—其他	139
11211 期違規變異點查報紀錄	140
變異類型—新增建物	141
變異類型—移除建物	142
變異類型—移除水域	143
變異類型—整地	144
變異類型—作物變化	145
變異類型—道路變化	146
變異類型—傾倒廢棄物、土	147
變異類型—傾倒廢棄物	148
變異類型—堆置土石方	149
變異類型—其他	150
11212 期違規變異點查報紀錄	151
變異類型—新增建物	152
變異類型—整地	153
變異類型—作物變化	154
變異類型—道路變化	155
變異類型—自然植被改變	156
變異類型—傾倒廢棄物	157
變異類型—堆置土石方	158
變異類型—其他	159
各期農舍變異點查報成果	160
11201 期農舍違規變異點查報紀錄	161

變異類型—新增建物	162
變異類型—其他	163
11202 期農舍違規變異點查報紀錄	164
變異類型—其他	165
11203 期農舍違規變異點查報紀錄	166
變異類型—新增建物	167
變異類型—整地	168
變異類型—其他	169
11204 期農舍違規變異點查報紀錄	170
變異類型—新增建物	171
變異類型—整地	173
變異類型—其他	174
11205 期農舍違規變異點查報紀錄	175
變異類型—新增建物	176
變異類型—傾倒廢棄物	177
11206 期農舍違規變異點查報紀錄	179
變異類型—新增建物	180
變異類型—整地	181
11207 期農舍違規變異點查報紀錄	183
變異類型—新增建物	184
11208 期農舍違規變異點查報紀錄	186
變異類型—新增建物	187
變異類型—其他	188
11209 期農舍違規變異點查報紀錄	189
變異類型—新增建物	190
變異類型—整地	192
變異類型—其他	194
11210 期農舍違規變異點查報紀錄	195

變異類型—新增建物	196
變異類型—整地	197
11211 期農舍違規變異點查報紀錄	198
變異類型—新增建物	199
11212 期農舍違規變異點查報紀錄	200
變異類型—新增建物	201
變異類型—堆置土石方	202

各期變異點查報成果彙整

通報點數量統計

1. 11201 期共通報 1,868 筆變異點，其中包含嚴重地層下陷地區之魚塭變異點 29 筆、特定地區之變異點 1 筆、濕地範圍之變異點 8 筆、自然海岸陸域範圍之變異點 2 筆及海岸地區特定區位許可核准案件之變異點 2 筆。
2. 11202 期共通報 1,182 筆變異點，其中包含嚴重地層下陷地區之魚塭變異點 11 筆、特定地區之變異點 2 筆及濕地範圍之變異點 7 筆。
3. 11203 期共通報 1,348 筆變異點，其中包含嚴重地層下陷地區之魚塭變異點 8 筆、特定地區之變異點 2 筆、濕地範圍之變異點 12 筆及自然海岸陸域範圍之變異點 4 筆。
4. 11204 期共通報 1,417 筆變異點，其中包含嚴重地層下陷地區之魚塭變異點 16 筆、特定地區之變異點 1 筆、濕地範圍之變異點 10 筆、自然海岸陸域範圍之變異點 9 筆及海岸地區特定區位許可核准案件之變異點 1 筆。
5. 11205 期共通報 1,095 筆變異點，其中包含嚴重地層下陷地區之魚塭變異點 20 筆、特定地區之變異點 1 筆、濕地範圍之變異點 6 筆及自然海岸陸域範圍之變異點 6 筆。
6. 11206 期共通報 1,551 筆變異點，其中包含嚴重地層下陷地區之魚塭變異點 8 筆、特定地區之變異點 3 筆、濕地範圍之變異點 9 筆及自然海岸陸域範圍之變異點 4 筆。
7. 11207 期共通報 1,040 筆變異點，其中包含嚴重地層下陷地區之魚塭變異點 9 筆、特定地區之變異點 1 筆、濕地範圍之變異點 4 筆、自然海岸陸域範圍之變異點 1 筆及海岸地區特定區位許可核准案件之變異點 2 筆。
8. 11208 期共通報 1,342 筆變異點，其中包含嚴重地層下陷地區之魚塭變異點 11 筆、特定地區之變異點 3 筆、濕地範圍之變異點 9 筆及自然海岸陸域範圍之變異點 2 筆。
9. 11209 期共通報 745 筆變異點，其中包含嚴重地層下陷地區之魚塭變異點 2 筆、濕地範圍之變異點 6 筆、自然海岸陸域範圍之變異點 3 筆及海岸地區特定區位許可核准案件之變異點 1 筆。
10. 11210 期共通報 1,158 筆變異點，其中包含嚴重地層下陷地區之魚塭變異點 9 筆、特定地區之變異點 2 筆、濕地範圍之變異點 6 筆、自然海岸陸域範圍之變異點 3 筆、泰雅族鎮西堡及斯馬庫斯部落案之變異點 1 筆及海岸地區特定區位許可核准案件之變異點 3 筆。
11. 11211 期共通報 918 筆變異點，其中包含嚴重地層下陷地區之魚塭變異點 5 筆、特定地區之變異點 2 筆、濕地範圍之變異點 4 筆及自然海岸陸域範圍之變異點 4 筆。
12. 11212 期共通報 1,588 筆變異點，其中包含嚴重地層下陷地區之魚塭變異點 14 筆、特定地區之變異點 3 筆、濕地範圍之變異點 9 筆、自然海岸陸域範圍之變異點 3 筆及海岸地區特定區位許可核准案件之變異點 1 筆。

11201 期

配合單位	通報點	配合單位	通報點
新北市	11	臺東縣	36
桃園市	124	金門縣	32
新竹市	5	澎湖縣	18
新竹縣	28	連江縣	2
苗栗縣	33	陽明山國家公園管理處	3
臺中市	86	金門國家公園管理處	2
彰化縣	139	墾丁國家公園管理處	5
南投縣	51	台江國家公園管理處	1
雲林縣	167	新竹林區管理處	1
嘉義市	8	東勢林區管理處	1
嘉義縣	130	南投林區管理處	2
臺南市	405	嘉義林區管理處	3
高雄市	168	屏東林區管理處	1
屏東縣	275	羅東林區管理處	3
宜蘭縣	98	臺東林區管理處	1
花蓮縣	29	總計	1,868

11202 期

配合單位	通報點	配合單位	通報點
新北市	23	花蓮縣	89
桃園市	64	臺東縣	20
新竹市	5	金門縣	9
新竹縣	39	澎湖縣	1
苗栗縣	62	連江縣	3
臺中市	79	陽明山國家公園管理處	4
彰化縣	84	雪霸國家公園管理處	1
南投縣	53	玉山國家公園管理處	1
雲林縣	123	金門國家公園管理處	1
嘉義市	4	墾丁國家公園管理處	2
嘉義縣	34	新竹林區管理處	5
臺南市	120	東勢林區管理處	1
高雄市	129	嘉義林區管理處	3
屏東縣	177	屏東林區管理處	1
宜蘭縣	44	羅東林區管理處	1
總計		1,182	

11203 期

配合單位	通報點	配合單位	通報點
新北市	16	臺東縣	41
桃園市	123	金門縣	25
新竹市	7	澎湖縣	8
新竹縣	56	連江縣	2
苗栗縣	41	陽明山國家公園管理處	4
臺中市	52	雪霸國家公園管理處	1
彰化縣	70	金門國家公園管理處	6
南投縣	53	墾丁國家公園管理處	6
雲林縣	214	太魯閣國家公園管理處	1
嘉義市	1	台江國家公園管理處	2
嘉義縣	76	東勢林區管理處	1
臺南市	215	嘉義林區管理處	3
高雄市	65	屏東林區管理處	2
屏東縣	75	羅東林區管理處	2
宜蘭縣	133	花蓮林區管理處	1
花蓮縣	45	臺東林區管理處	1
總計		1,348	

11204 期

配合單位	通報點	配合單位	通報點
臺北市	1	宜蘭縣	113
新北市	36	花蓮縣	101
桃園市	143	臺東縣	53
新竹市	9	金門縣	11
新竹縣	30	澎湖縣	9
苗栗縣	58	陽明山國家公園管理處	5
臺中市	55	雪霸國家公園管理處	1
彰化縣	69	金門國家公園管理處	5
南投縣	56	墾丁國家公園管理處	2
雲林縣	137	壽山國家自然公園管理處	1
嘉義市	1	新竹林區管理處	2
嘉義縣	57	嘉義林區管理處	4
臺南市	158	屏東林區管理處	2
高雄市	136	花蓮林區管理處	1
屏東縣	161	總計	1,417

11205 期

配合單位	通報點	配合單位	通報點
基隆市	1	花蓮縣	33
臺北市	3	臺東縣	45
新北市	18	金門縣	29
桃園市	64	澎湖縣	2
新竹市	4	連江縣	1
新竹縣	36	陽明山國家公園管理處	4
苗栗縣	29	玉山國家公園管理處	1
臺中市	70	金門國家公園管理處	3
彰化縣	46	墾丁國家公園管理處	6
南投縣	56	台江國家公園管理處	1
雲林縣	121	新竹林區管理處	2
嘉義市	1	東勢林區管理處	1
嘉義縣	43	南投林區管理處	4
臺南市	179	嘉義林區管理處	4
高雄市	78	羅東林區管理處	2
屏東縣	152	臺東林區管理處	1
宜蘭縣	55	總計	1,095

11206 期

配合單位	通報點	配合單位	通報點
臺北市	2	宜蘭縣	66
新北市	7	花蓮縣	16
桃園市	114	臺東縣	28
新竹市	9	金門縣	34
新竹縣	31	澎湖縣	27
苗栗縣	117	陽明山國家公園管理處	3
臺中市	120	金門國家公園管理處	5
彰化縣	160	墾丁國家公園管理處	13
南投縣	55	新竹林區管理處	4
雲林縣	118	東勢林區管理處	2
嘉義市	2	南投林區管理處	6
嘉義縣	69	嘉義林區管理處	7
臺南市	148	屏東林區管理處	2
高雄市	141	花蓮林區管理處	2
屏東縣	243	總計	1,551

11207 期

配合單位	通報點	配合單位	通報點
基隆市	1	宜蘭縣	95
新北市	27	花蓮縣	95
桃園市	117	臺東縣	29
新竹市	13	金門縣	13
新竹縣	59	澎湖縣	35
苗栗縣	55	連江縣	4
臺中市	43	玉山國家公園管理處	1
彰化縣	76	金門國家公園管理處	2
南投縣	45	墾丁國家公園管理處	7
雲林縣	70	南投林區管理處	1
嘉義市	1	嘉義林區管理處	3
嘉義縣	58	羅東林區管理處	1
臺南市	34	花蓮林區管理處	2
高雄市	60	臺東林區管理處	2
屏東縣	91	總計	1,040

11208 期

配合單位	通報點	配合單位	通報點
基隆市	1	屏東縣	123
臺北市	2	宜蘭縣	23
新北市	19	花蓮縣	34
桃園市	189	臺東縣	41
新竹市	15	金門縣	17
新竹縣	43	連江縣	4
苗栗縣	44	陽明山國家公園管理處	1
臺中市	89	墾丁國家公園管理處	5
彰化縣	213	營建管理組-營建事業廢棄物	1
南投縣	40	農業部林業保育署新竹分署	1
雲林縣	216	農業部林業保育署臺中分署	3
嘉義縣	67	農業部林業保育署南投分署	4
臺南市	84	農業部林業保育署嘉義分署	1
高雄市	62	農業部林業保育署屏東分署	1
總計		1,343	

11209 期

配合單位	通報點	配合單位	通報點
臺北市	2	宜蘭縣	41
新北市	10	花蓮縣	52
桃園市	127	臺東縣	28
新竹市	16	金門縣	23
新竹縣	38	連江縣	4
苗栗縣	64	陽明山國家公園管理處	3
臺中市	21	金門國家公園管理處	3
彰化縣	13	墾丁國家公園管理處	6
南投縣	11	營建管理組-營建事業廢棄物	1
雲林縣	32	農業部林業保育署新竹分署	3
嘉義市	2	農業部林業保育署臺中分署	1
嘉義縣	30	農業部林業保育署南投分署	1
臺南市	46	農業部林業保育署嘉義分署	1
高雄市	37	農業部林業保育署花蓮分署	1
屏東縣	128	總計	745

11210 期

配合單位	通報點	配合單位	通報點
臺北市	1	臺東縣	60
新北市	20	金門縣	39
桃園市	130	澎湖縣	34
新竹市	17	連江縣	1
新竹縣	58	陽明山國家公園管理處	1
苗栗縣	61	雪霸國家公園管理處	1
臺中市	115	金門國家公園管理處	4
彰化縣	88	墾丁國家公園管理處	11
南投縣	49	太魯閣國家公園管理處	1
雲林縣	84	營建管理組-營建事業廢棄物	1
嘉義縣	34	農業部林業保育署新竹分署	2
臺南市	59	農業部林業保育署嘉義分署	1
高雄市	38	農業部林業保育署屏東分署	2
屏東縣	95	農業部林業保育署宜蘭分署	1
宜蘭縣	67	農業部林業保育署花蓮分署	1
花蓮縣	82	農業部林業保育署臺東分署	1
總計		1,159	

11211 期

配合單位	通報點	配合單位	通報點
臺北市	2	宜蘭縣	23
新北市	17	花蓮縣	57
桃園市	118	臺東縣	33
新竹市	14	金門縣	20
新竹縣	60	澎湖縣	24
苗栗縣	43	連江縣	9
臺中市	28	陽明山國家公園管理處	1
彰化縣	86	雪霸國家公園管理處	1
南投縣	29	金門國家公園管理處	3
雲林縣	105	墾丁國家公園管理處	6
嘉義市	2	農業部林業保育署臺中分署	1
嘉義縣	26	農業部林業保育署南投分署	3
臺南市	44	農業部林業保育署嘉義分署	1
高雄市	52	農業部林業保育署屏東分署	5
屏東縣	105	農業部林業保育署花蓮分署	1
總計		919	

11212 期

配合單位	通報點	配合單位	通報點
新北市	28	花蓮縣	71
桃園市	205	臺東縣	28
新竹市	6	金門縣	44
新竹縣	50	澎湖縣	27
苗栗縣	34	玉山國家公園管理處	1
臺中市	63	金門國家公園管理處	5
彰化縣	100	墾丁國家公園管理處	12
南投縣	52	營建管理組-營建事業廢棄物	1
雲林縣	145	農業部林業保育署新竹分署	1
嘉義市	2	農業部林業保育署南投分署	3
嘉義縣	87	農業部林業保育署嘉義分署	12
臺南市	128	農業部林業保育署屏東分署	5
高雄市	134	農業部林業保育署宜蘭分署	1
屏東縣	313	農業部林業保育署花蓮分署	1
宜蘭縣	29	農業部林業保育署臺東分署	1
總計		1,589	

變異點查證結果合法與違規類型統計

查證結果		合法	違規	總計
變異 類型	新增建物	1,271	2,760	4,031
	移除建物	51	31	82
	新增水域(漁塭或水塘)	45	39	84
	移除水域(漁塭或水塘)	37	188	225
	整地	2,270	794	3,064
	作物變化	1,191	32	1,223
	道路變化	95	45	140
	河道變化	47	2	49
	採礦變化	8	6	14
	自然植被改變	668	51	719
	軍事用地	10	0	10
	天災	29	0	29
	火災	6	0	6
	傾倒廢棄物、土	8	334	342
	傾倒廢棄物	5	219	224
	堆置土石方	55	729	784
	其他	1,944	2,086	4,030
總計	7,740	7,316	15,056	

資料統計至 113 年 01 月 22 日

上述統計表中包含重複通報變異點，其說明如下：




1. 變異點重覆通報多個單位者，僅取 1 筆回報做為統計
2. 11203 期，【1】 太魯閣國家公園管理處(10311203001)、農業部林業保育署花蓮分署新城工作站(38111203001) 【2】 雪霸國家公園管理處(10211203001)、農業部林業保育署臺中分署梨山工作站(33311203001)。
3. 11208 期，【1】 農業部林業保育署屏東分署恆春工作站(36411208001)、墾丁國家公園管理處(10511208002)。
4. 11210 期，【1】 農業部林業保育署花蓮分署新城工作站(38111210001)、太魯閣國家公園管理處(10311210001)。
5. 11211 期，【1】 農業部林業保育署臺中分署梨山工作站(33311211001)、雪霸國家公園管理處(10211211001)。
6. 11212 期，【1】 墾丁國家公園管理處(10511212006)、農業部林業保育署屏東分署恆春工作站(36411212005)。

11201 期違規變異點查報紀錄

各期不同變異類型的違規查報紀錄之代表案例

變異類型—新增建物

第 11201 期全國區域變異（編號 P0811201105）查證回報成果

變異點資訊			
變遷期別	11201 期	監測類型	全國區域
變異點編號	P0811201105	圖幅資訊	9420-2-049 豐田工業區
參考地籍	尚義段 1077 號	變異點面積	204.97 平方公尺
中心點坐標	E:194867.00 N:2614451.00		
前期衛星影像 (SPOT7) 拍攝日期 (2022/10/12)		後期衛星影像 (SPOT7) 拍攝日期 (2022/12/08)	
			
回報資訊			
權責單位	雲林縣大埤鄉公所	查報日期	2023/03/03
土地使用類型	非都市土地	土地使用分區	特定農業區
查證結果	違規	變異類型	新增建物
內容描述	未依規定申請興建建築物		
現地照片			

變異類型—移除建物

第 11201 期全國區域變異（編號 R0411201394）查證回報成果

變異點資訊			
變遷期別	11201 期	監測類型	全國區域
變異點編號	R0411201394	圖幅資訊	9419-1-085 小腳腿
參考地籍	小腳腿段 1219 號	變異點面積	740.85 平方公尺
中心點坐標	E:184513.00 N:2576415.00		
前期衛星影像 (SPOT7) 拍攝日期 (2022/10/12) 		後期衛星影像 (SPOT6) 拍攝日期 (2022/12/07) 	
回報資訊			
權責單位	臺南市柳營區公所	查報日期	2023/02/21
土地使用類型	非都市土地	土地使用分區	特定農業區
查證結果	違規	變異類型	移除建物
內容描述	旁有未移除完整之舊建物		
現地照片			




變異類型—新增水域

第 11201 期全國區域變異（編號 T1911201105）查證回報成果

變異點資訊			
變遷期別	11201 期	監測類型	全國區域
變異點編號	T1911201105	圖幅資訊	9517-4-011 竹林
參考地籍	下庄段 458 號	變異點面積	22163.25 平方公尺
中心點坐標	E:200418.00 N:2484226.00		
前期衛星影像 (SPOT7) 拍攝日期 (2022/09/14) 		後期衛星影像 (SPOT6) 拍攝日期 (2022/12/07) 	
回報資訊			
權責單位	屏東縣林邊鄉公所	查報日期	2023/02/02
土地使用類型	非都市土地	土地使用分區	一般農業區
查證結果	違規	變異類型	新增水域(魚塭或水塘)
內容描述	現場疑似新增魚塭。		
現地照片			

變異類型—移除水域

第 11201 期全國區域變異（編號 10711201001）查證回報成果

變異點資訊			
變遷期別	11201 期	監測類型	全國區域
變異點編號	10711201001	圖幅資訊	9419-3-085 媽祖宮
參考地籍	鹽田段 649-4 號	變異點面積	707.7 平方公尺
中心點坐標	E:158424.00 N:2547731.00		
前期衛星影像 (SPOT7) 拍攝日期 (2022/10/12)		後期衛星影像 (SPOT7) 拍攝日期 (2022/12/08)	
			
回報資訊			
權責單位	台江國家公園管理處	查報日期	2023/01/30
土地使用類型	都市土地	土地使用分區	
查證結果	違規	變異類型	移除水域(魚塭或水塘)
內容描述	土方堆置於魚塭水域。		
現地照片	 <p>土方堆置於魚塭水域。</p>		




變異類型—整地

第 11201 期全國區域變異（編號 H1011201031）查證回報成果

變異點資訊			
變遷期別	11201 期	監測類型	全國區域
變異點編號	H1011201031	圖幅資訊	9622-4-028 宋屋
參考地籍	賦北段 5 號	變異點面積	11978.67 平方公尺
中心點坐標	E:267911.00 N:2759446.00		
前期衛星影像 (SPOT6) 拍攝日期 (2022/10/02)		後期衛星影像 (SPOT7) 拍攝日期 (2022/12/22)	
			
回報資訊			
權責單位	桃園市平鎮區公所	查報日期	2023/02/14
土地使用類型	都市土地	土地使用分區	農業區
查證結果	違規	變異類型	整地
內容描述	土地現況有整地及堆土等情形，未符農業用途。		
現地照片	 <p style="text-align: center;">現況照片 5</p>		

變異類型—作物變化

第 11201 期全國區域變異（編號 R0211201372）查證回報成果

變異點資訊			
變遷期別	11201 期	監測類型	全國區域
變異點編號	R0211201372	圖幅資訊	9419-1-071 鹽水
參考地籍	仁愛段 926 號	變異點面積	1277.15 平方公尺
中心點坐標	E:173749.00 N:2579036.00		
前期衛星影像 (SPOT7) 拍攝日期 (2022/10/12) 		後期衛星影像 (SPOT7) 拍攝日期 (2022/12/08) 	
回報資訊			
權責單位	臺南市鹽水區公所	查報日期	2023/02/22
土地使用類型	都市土地	土地使用分區	
查證結果	違規	變異類型	作物變化
內容描述	未申請農業容許使用即施作農產相關設施		
現地照片			



變異類型—道路變化

第 11201 期全國區域變異（編號 P0111201145）查證回報成果

變異點資訊			
變遷期別	11201 期	監測類型	全國區域
變異點編號	P0111201145	圖幅資訊	9520-3-021 九老爺
參考地籍	龍潭段 549 號	變異點面積	13245.09 平方公尺
中心點坐標	E:200593.00 N:2621282.00		
前期衛星影像 (SPOT7) 拍攝日期 (2022/09/28)		後期衛星影像 (SPOT7) 拍攝日期 (2022/12/08)	
			
回報資訊			
權責單位	雲林縣斗六市公所	查報日期	2023/01/31
土地使用類型	都市土地	土地使用分區	
查證結果	違規	變異類型	道路變化
內容描述	增設步道及橋樑		
現地照片	 <p style="text-align: center;">步道</p>		




變異類型—自然植被改變

第 11201 期全國區域變異（編號 T1311201189）查證回報成果

變異點資訊			
變遷期別	11201 期	監測類型	全國區域
變異點編號	T1311201189	圖幅資訊	9518-3-043 東勢村
參考地籍	八壽段 314 號	變異點面積	270.9 平方公尺
中心點坐標	E:203827.00 N:2505317.00		
前期衛星影像 (SPOT7) 拍攝日期 (2022/09/14)		後期衛星影像 (SPOT6) 拍攝日期 (2022/12/07)	
			
回報資訊			
權責單位	屏東縣內埔鄉公所	查報日期	2023/02/02
土地使用類型	非都市土地	土地使用分區	一般農業區
查證結果	違規	變異類型	自然植被改變
內容描述	現況無種植作物		
現地照片			




變異類型—傾倒廢棄物、土

第 11201 期全國區域變異（編號 N2311201006）查證回報成果

變異點資訊			
變遷期別	11201 期	監測類型	全國區域
變異點編號	N2311201006	圖幅資訊	9420-1-014 王功
參考地籍	新王功段 783 號	變異點面積	3421.2 平方公尺
中心點坐標	E:182995.00 N:2651124.00		
前期衛星影像 (SPOT6) 拍攝日期 (2022/10/02)		後期衛星影像 (SPOT6) 拍攝日期 (2022/12/07)	
			
回報資訊			
權責單位	彰化縣芳苑鄉公所	查報日期	2023/03/07
土地使用類型	非都市土地	土地使用分區	一般農業區
查證結果	違規	變異類型	傾倒廢棄物、土
內容描述	回填廢棄土壤、石塊		
現地照片			

變異類型—其他

第 11201 期全國區域變異（編號 Q1011201028）查證回報成果

變異點資訊			
變遷期別	11201 期	監測類型	全國區域
變異點編號	Q1011201028	圖幅資訊	9419-4-059 龍跔潭
參考地籍	埤子頭段埤前小段 514 號	變異點面積	3656.03 平方公尺
中心點坐標	E:169516.00 N:2584197.00		
前期衛星影像 (SPOT7) 拍攝日期 (2022/10/12)		後期衛星影像 (SPOT7) 拍攝日期 (2022/12/08)	
			
回報資訊			
權責單位	嘉義縣義竹鄉公所	查報日期	2023/02/16
土地使用類型	非都市土地	土地使用分區	特定農業區
查證結果	違規	變異類型	其他
內容描述	現地以鐵皮圍籬包覆，設置貨櫃屋、放置大量鋼構物、工程材料		
現地照片			

11202 期違規變異點查報紀錄

各期不同變異類型的違規查報紀錄之代表案例

變異類型—新增建物

第 11202 期全國區域變異（編號 W0311202002）查證回報成果

變異點資訊			
變遷期別	11202 期	監測類型	全國區域
變異點編號	W0311202002	圖幅資訊	9021-1-023 金城
參考地籍	金城劃段 197 號	變異點面積	636.87 平方公尺
中心點坐標	E:633006.00 N:2703425.00		
前期衛星影像 (SPOT6) 拍攝日期 (2022/12/26)		後期衛星影像 (SPOT6) 拍攝日期 (2023/01/07)	
			
回報資訊			
權責單位	金門縣金寧鄉公所	查報日期	2023/02/16
土地使用類型	都市土地	土地使用分區	農業區
查證結果	違規	變異類型	新增建物
內容描述	新增建物		
現地照片			




變異類型—移除建物

第 11202 期全國區域變異（編號 S0311202048）查證回報成果

變異點資訊			
變遷期別	11202 期	監測類型	全國區域
變異點編號	S0311202048	圖幅資訊	9418-2-024 八卦寮
參考地籍	竹園段 1160 號	變異點面積	1685.93 平方公尺
中心點坐標	E:181403.00 N:2510956.00		
前期衛星影像 (SPOT6) 拍攝日期 (2022/12/07)		後期衛星影像 (SPOT7) 拍攝日期 (2023/01/15)	
			
回報資訊			
權責單位	高雄市仁武區公所	查報日期	2023/03/13
土地使用類型	都市土地	土地使用分區	
查證結果	違規	變異類型	移除建物
內容描述	移除建物		
現地照片			




變異類型—新增水域

第 11202 期全國區域變異（編號 P0711202022）查證回報成果

變異點資訊			
變遷期別	11202 期	監測類型	全國區域
變異點編號	P0711202022	圖幅資訊	9520-3-024 棋山
參考地籍	新光段 800 號	變異點面積	22039.2 平方公尺
中心點坐標	E:207524.00 N:2620902.00		
前期衛星影像 (SPOT7) 拍攝日期 (2022/11/03)		後期衛星影像 (SPOT7) 拍攝日期 (2023/01/05)	
			
回報資訊			
權責單位	雲林縣古坑鄉公所	查報日期	2023/02/20
土地使用類型	非都市土地	土地使用分區	一般農業區
查證結果	違規	變異類型	新增水域(漁塭或水塘)
內容描述	現場開闢為養鴨場，經查詢本所農經課未合法申請畜牧登記，於 112 年 2 月 20 日古鄉民自第 1120400085 號函送違反非都市土地管制規定。		
現地照片			




變異類型—移除水域

第 11202 期全國區域變異（編號 R1311202024）查證回報成果

變異點資訊			
變遷期別	11202 期	監測類型	全國區域
變異點編號	R1311202024	圖幅資訊	9419-3-048 檳榔林
參考地籍	八分段 1723、1724、 1725、1726、1727 號	變異點面積	2073.15 平方公尺
中心點坐標	E:167710.00 N:2559383.00		
前期衛星影像 (SPOT7) 拍攝日期 (2022/12/08)		後期衛星影像 (SPOT7) 拍攝日期 (2023/01/13)	
			
回報資訊			
權責單位	臺南市西港區公所	查報日期	2023/03/01
土地使用類型	非都市土地	土地使用分區	特定農業區
查證結果	違規	變異類型	移除水域(漁塭或水塘)
內容描述	案地目前未經申請核准填土，經本所 112 年 2 月 7 日所民人字第 1120096065 號函查報在案。		
現地照片			




變異類型—整地

第 11202 期全國區域變異（編號 T1811202151）查證回報成果

變異點資訊			
變遷期別	11202 期	監測類型	全國區域
變異點編號	T1811202151	圖幅資訊	9518-3-091 崁頂
參考地籍	頂仁段 547 號	變異點面積	3064.45 平方公尺
中心點坐標	E:200354.00 N:2490352.00		
前期衛星影像 (SPOT7) 拍攝日期 (2022/10/12) 		後期衛星影像 (SPOT7) 拍攝日期 (2023/01/15) 	
回報資訊			
權責單位	屏東縣崁頂鄉公所	查報日期	2023/03/06
土地使用類型	非都市土地	土地使用分區	一般農業區
查證結果	違規	變異類型	整地
內容描述	整地堆放土石。		
現地照片			




變異類型—作物變化

第 11202 期全國區域變異（編號 K0111202048）查證回報成果

變異點資訊			
變遷期別	11202 期	監測類型	全國區域
變異點編號	K0111202048	圖幅資訊	9522-2-063 田寮
參考地籍	嘉盛段 1416 號	變異點面積	263.88 平方公尺
中心點坐標	E:231914.00 N:2719567.00		
前期衛星影像 (SPOT6) 拍攝日期 (2022/09/08)		後期衛星影像 (SPOT7) 拍攝日期 (2022/12/22)	
			
回報資訊			
權責單位	苗栗縣苗栗市公所	查報日期	2023/03/01
土地使用類型	都市土地	土地使用分區	
查證結果	違規	變異類型	作物變化
內容描述	新增水泥鋪面通路		
現地照片	 <p style="text-align: center;">新增水泥鋪面</p>		




變異類型—道路變化

第 11202 期全國區域變異（編號 U0511202060）查證回報成果

變異點資訊			
變遷期別	11202 期	監測類型	全國區域
變異點編號	U0511202060	圖幅資訊	9720-4-024 花蓮大橋
參考地籍	海濱段 588 號	變異點面積	5792.23 平方公尺
中心點坐標	E:310062.00 N:2649407.00		
前期衛星影像 (SPOT7) 拍攝日期 (2022/11/12)		後期衛星影像 (SPOT6) 拍攝日期 (2023/01/14)	
			
回報資訊			
權責單位	花蓮縣吉安鄉公所	查報日期	2023/02/15
土地使用類型	非都市土地	土地使用分區	一般農業區
查證結果	違規	變異類型	道路變化
內容描述	建築工地道路		
現地照片			
	現場照片 1		

變異類型—採礦變化

第 11202 期全國區域變異（編號 T1111202168）查證回報成果

變異點資訊			
變遷期別	11202 期	監測類型	全國區域
變異點編號	T1111202168	圖幅資訊	9518-4-083 新南村
參考地籍	新田子段 148 號	變異點面積	24256.43 平方公尺
中心點坐標	E:206210.00 N:2520583.00		
前期衛星影像 (SPOT7) 拍攝日期 (2022/12/01)		後期衛星影像 (SPOT7) 拍攝日期 (2023/01/15)	
			
回報資訊			
權責單位	屏東縣高樹鄉公所	查報日期	2023/02/23
土地使用類型	非都市土地	土地使用分區	一般農業區
查證結果	違規	變異類型	採礦變化
內容描述	現場部分地區堆積土石		
現地照片			




變異類型—自然植被改變

第 11202 期全國區域變異（編號 R2211202097）查證回報成果

變異點資訊			
變遷期別	11202 期	監測類型	全國區域
變異點編號	R2211202097	圖幅資訊	9419-2-053 大營
參考地籍	明北段 513 號	變異點面積	1297.05 平方公尺
中心點坐標	E:180825.00 N:2556756.00		
前期衛星影像 (SPOT6) 拍攝日期 (2022/12/07)		後期衛星影像 (SPOT7) 拍攝日期 (2023/01/13)	
			
回報資訊			
權責單位	臺南市山上區公所	查報日期	2023/02/24
土地使用類型	非都市土地	土地使用分區	一般農業區
查證結果	違規	變異類型	自然植被改變
內容描述	現況為水泥鋪面		
現地照片			



變異類型—傾倒廢棄物、土

第 11202 期全國區域變異（編號 Q0911202011）查證回報成果

變異點資訊			
變遷期別	11202 期	監測類型	全國區域
變異點編號	Q0911202011	圖幅資訊	9419-4-027 塭子
參考地籍	慈安段 485 號	變異點面積	397.63 平方公尺
中心點坐標	E:164554.00 N:2592897.00		
前期衛星影像 (SPOT7) 拍攝日期 (2022/11/03)		後期衛星影像 (SPOT6) 拍攝日期 (2023/01/30)	
			
回報資訊			
權責單位	嘉義縣東石鄉公所	查報日期	2023/03/20
土地使用類型	非都市土地	土地使用分區	一般農業區
查證結果	違規	變異類型	傾倒廢棄物、土
內容描述	本筆地號為一般農業區/養殖用地，現地勘查變異點為魚塭回填並堆置洗蚵後產置之含碎蚵殼土方。		
現地照片			

變異類型—其他

第 11202 期全國區域變異（編號 T1811202033）查證回報成果


變異點資訊			
變遷期別	11202 期	監測類型	全國區域
變異點編號	T1811202033	圖幅資訊	9418-2-100 北勢
參考地籍	頂義段 717-12 號	變異點面積	416.18 平方公尺
中心點坐標	E:198465.00 N:2490714.00		
前期衛星影像 (SPOT6) 拍攝日期 (2022/12/02) 		後期衛星影像 (SPOT7) 拍攝日期 (2023/01/15) 	
回報資訊			
權責單位	屏東縣崁頂鄉公所	查報日期	2023/03/06
土地使用類型	都市土地	土地使用分區	
查證結果	違規	變異類型	其他
內容描述	鋪設水泥架設貨櫃。		
現地照片			

11203 期違規變異點查報紀錄

各期不同變異類型的違規查報紀錄之代表案例




變異類型—新增建物

第 11203 期全國區域變異（編號 H0611203106）查證回報成果

變異點資訊			
變遷期別	11203 期	監測類型	全國區域
變異點編號	H0611203106	圖幅資訊	9623-3-100 中福
參考地籍	五塊厝段大埔小段 1163 號	變異點面積	1024.36 平方公尺
中心點坐標	E:273229.00 N:2768305.00		
前期衛星影像 (SPOT7) 拍攝日期 (2022/12/22)		後期衛星影像 (SPOT6) 拍攝日期 (2023/01/30)	
			
回報資訊			
權責單位	桃園市大園區公所	查報日期	2023/03/27
土地使用類型	非都市土地	土地使用分區	一般農業區
查證結果	違規	變異類型	新增建物
內容描述	興建鋼骨棚架及鋪設水泥地坪		
現地照片			




變異類型—移除建物

第 11203 期全國區域變異（編號 P1311203014）查證回報成果

變異點資訊			
變遷期別	11203 期	監測類型	全國區域
變異點編號	P1311203014	圖幅資訊	9420-3-010 湖子內
參考地籍	新麥寮段 479 號	變異點面積	2853.55 平方公尺
中心點坐標	E:173404.00 N:2626676.00		
前期衛星影像 (SPOT7) 拍攝日期 (2022/12/08)		後期衛星影像 (SPOT7) 拍攝日期 (2023/02/12)	
			
回報資訊			
權責單位	雲林縣麥寮鄉公所	查報日期	2023/03/24
土地使用類型	非都市土地	土地使用分區	一般農業區
查證結果	違規	變異類型	移除建物
內容描述	水泥地面及鐵皮圍牆、大型機械		
現地照片			

變異類型—新增水域

第 11203 期全國區域變異（編號 N2611203054）查證回報成果

變異點資訊			
變遷期別	11203 期	監測類型	全國區域
變異點編號	N2611203054	圖幅資訊	9520-4-063 下水埔農場
參考地籍	大同段 430 號	變異點面積	1368.39 平方公尺
中心點坐標	E:206154.00 N:2635865.00		
前期衛星影像 (SPOT7) 拍攝日期 (2023/01/15)		後期衛星影像 (SPOT6) 拍攝日期 (2023/02/13)	
			
回報資訊			
權責單位	彰化縣溪州鄉公所	查報日期	2023/04/12
土地使用類型	非都市土地	土地使用分區	一般農業區
查證結果	違規	變異類型	新增水域(漁塭或水塘)
內容描述	新增水塘		
現地照片	 <p style="text-align: center;">新增水塘</p>		

變異類型—移除水域

第 11203 期全國區域變異（編號 P1611203079）查證回報成果

變異點資訊			
變遷期別	11203 期	監測類型	全國區域
變異點編號	P1611203079	圖幅資訊	9420-4-100 麥寮
參考地籍	光明段 447 號	變異點面積	3338.06 平方公尺
中心點坐標	E:171077.00 N:2628211.00		
前期衛星影像 (SPOT7) 拍攝日期 (2022/12/08)		後期衛星影像 (SPOT7) 拍攝日期 (2023/02/12)	
			
回報資訊			
權責單位	雲林縣臺西鄉公所	查報日期	2023/03/14
土地使用類型	非都市土地	土地使用分區	一般農業區
查證結果	違規	變異類型	移除水域(魚塭或水塘)
內容描述	移除魚塭，傾倒廢棄土方		
現地照片			




變異類型—整地

第 11203 期全國區域變異（編號 L0911203005）查證回報成果

變異點資訊			
變遷期別	11203 期	監測類型	全國區域
變異點編號	L0911203005	圖幅資訊	9521-3-006 大雅
參考地籍	自強段 963 號	變異點面積	1555.85 平方公尺
中心點坐標	E:214253.00 N:2681909.00		
前期衛星影像 (SPOT7) 拍攝日期 (2023/01/08) 		後期衛星影像 (SPOT6) 拍攝日期 (2023/02/09) 	
回報資訊			
權責單位	臺中市大雅區公所	查報日期	2023/03/17
土地使用類型	非都市土地	土地使用分區	特定農業區
查證結果	違規	變異類型	整地
內容描述	整地		
現地照片			



變異類型—作物變化

第 11203 期全國區域變異（編號 T0911203071）查證回報成果

變異點資訊			
變遷期別	11203 期	監測類型	全國區域
變異點編號	T0911203071	圖幅資訊	9518-4-091 永隆
參考地籍	茄荖腳段 811-5 號	變異點面積	274.79 平方公尺
中心點坐標	E:199636.00 N:2519146.00		
前期衛星影像 (SPOT6) 拍攝日期 (2022/12/07)		後期衛星影像 (SPOT6) 拍攝日期 (2023/01/16)	
			
回報資訊			
權責單位	屏東縣里港鄉公所	查報日期	2023/03/27
土地使用類型	非都市土地	土地使用分區	一般農業區
查證結果	違規	變異類型	作物變化
內容描述	該現地搭設鐵皮屋及鋪設水泥地		
現地照片			


變異類型—道路變化

第 11203 期全國區域變異（編號 U0911203015）查證回報成果

變異點資訊			
變遷期別	11203 期	監測類型	全國區域
變異點編號	U0911203015	圖幅資訊	9620-2-065 富源
參考地籍	源南段 1435 號	變異點面積	1261.76 平方公尺
中心點坐標	E:285947.00 N:2608561.00		
前期衛星影像 (SPOT7) 拍攝日期 (2022/12/03)		後期衛星影像 (SPOT7) 拍攝日期 (2023/01/22)	
			
回報資訊			
權責單位	花蓮縣瑞穗鄉公所	查報日期	2023/03/17
土地使用類型	非都市土地	土地使用分區	一般農業區
查證結果	違規	變異類型	道路變化
內容描述	案地似作農路使用，經確認非本所施作工程。		
現地照片	 <p>案地似作農路使用，經確認非本所施作工程。</p>		




變異類型—自然植被改變

第 11203 期全國區域變異（編號 L0211203050）查證回報成果

變異點資訊			
變遷期別	11203 期	監測類型	全國區域
變異點編號	L0211203050	圖幅資訊	9521-2-014 大茅埔
參考地籍	大茅埔段 172-1 號	變異點面積	1902.75 平方公尺
中心點坐標	E:232596.00 N:2677904.00		
前期衛星影像 (SPOT7) 拍攝日期 (2023/01/13)		後期衛星影像 (SPOT6) 拍攝日期 (2023/02/13)	
			
回報資訊			
權責單位	臺中市東勢區公所	查報日期	2023/03/24
土地使用類型	非都市土地	土地使用分區	特定農業區
查證結果	違規	變異類型	自然植被改變
內容描述	現場似有施作工程。		
現地照片	 <p style="text-align: center;">勘查照片-之 2</p>		




變異類型—傾倒廢棄物、土

第 11203 期全國區域變異（編號 P1611203004）查證回報成果

變異點資訊			
變遷期別	11203 期	監測類型	全國區域
變異點編號	P1611203004	圖幅資訊	9420-3-009 南公館
參考地籍	三姓段 73 號	變異點面積	4814.3 平方公尺
中心點坐標	E:171001.00 N:2627084.00		
前期衛星影像 (SPOT7) 拍攝日期 (2022/12/08)		後期衛星影像 (SPOT7) 拍攝日期 (2023/02/12)	
			
回報資訊			
權責單位	雲林縣臺西鄉公所	查報日期	2023/03/13
土地使用類型	非都市土地	土地使用分區	一般農業區
查證結果	違規	變異類型	傾倒廢棄物、土
內容描述	傾倒廢棄土方		
現地照片			




變異類型—傾倒廢棄物

第 11203 期全國區域變異（編號 P2011203204）查證回報成果

變異點資訊			
變遷期別	11203 期	監測類型	全國區域
變異點編號	P2011203204	圖幅資訊	9420-3-080 水林
參考地籍	埔尾段 740 號	變異點面積	3052.43 平方公尺
中心點坐標	E:171375.00 N:2607807.00		
前期衛星影像 (SPOT7) 拍攝日期 (2023/01/13)		後期衛星影像 (SPOT7) 拍攝日期 (2023/02/12)	
			
回報資訊			
權責單位	雲林縣水林鄉公所	查報日期	2023/04/25
土地使用類型	都市土地	土地使用分區	
查證結果	違規	變異類型	傾倒廢棄物
內容描述	經實地勘查，疑似違規傾倒廢棄土。		
現地照片			

變異類型—堆置土石方

第 11203 期全國區域變異（編號 Q1111203066）查證回報成果

變異點資訊			
變遷期別	11203 期	監測類型	全國區域
變異點編號	Q1111203066	圖幅資訊	9419-1-033 山子腳
參考地籍	山子?段山?小段 728 號	變異點面積	681 平方公尺
中心點坐標	E:180282.00 N:2590000.00		
前期衛星影像 (SPOT7) 拍攝日期 (2023/01/08)		後期衛星影像 (SPOT7) 拍攝日期 (2023/02/12)	
			
回報資訊			
權責單位	嘉義縣鹿草鄉公所	查報日期	2023/04/06
土地使用類型	非都市土地	土地使用分區	特定農業區
查證結果	違規	變異類型	堆置土石方
內容描述	水池填放廢棄土方		
現地照片			

變異類型—其他

第 11203 期全國區域變異（編號 H0611203039）查證回報成果

變異點資訊			
變遷期別	11203 期	監測類型	全國區域
變異點編號	H0611203039	圖幅資訊	9623-3-077 南港
參考地籍	南港段 4 號	變異點面積	3844.32 平方公尺
中心點坐標	E:265244.00 N:2772237.00		
前期衛星影像 (SPOT7) 拍攝日期 (2022/10/26)		後期衛星影像 (SPOT6) 拍攝日期 (2023/01/30)	
			
回報資訊			
權責單位	桃園市大園區公所	查報日期	2023/03/20
土地使用類型	非都市土地	土地使用分區	一般農業區
查證結果	違規	變異類型	其他
內容描述	鋪設碎石地坪、放置貨櫃屋及鋼架。		
現地照片			

11204 期違規變異點查報紀錄

各期不同變異類型的違規查報紀錄之代表案例


變異類型—新增建物

第 11204 期全國區域變異（編號 K0111204039）查證回報成果

變異點資訊			
變遷期別	11204 期	監測類型	全國區域
變異點編號	K0111204039	圖幅資訊	9522-2-064 頭屋
參考地籍	嘉盛段 972 號	變異點面積	2166.74 平方公尺
中心點坐標	E:232531.00 N:2719876.00		
前期衛星影像 (SPOT7) 拍攝日期 (2022/12/22)		後期衛星影像 (SPOT7) 拍攝日期 (2023/03/10)	
			
回報資訊			
權責單位	苗栗縣苗栗市公所	查報日期	2023/04/25
土地使用類型	非都市土地	土地使用分區	特定農業區
查證結果	違規	變異類型	新增建物
內容描述	新增建物		
現地照片			


變異類型—移除建物

第 11204 期全國區域變異（編號 U0111204091）查證回報成果

變異點資訊			
變遷期別	11204 期	監測類型	全國區域
變異點編號	U0111204091	圖幅資訊	9721-3-094 豐川
參考地籍	功學段 140、142 號	變異點面積	644.93 平方公尺
中心點坐標	E:309161.00 N:2655359.00		
前期衛星影像 (SPOT6) 拍攝日期 (2023/01/14)		後期衛星影像 (SPOT7) 拍攝日期 (2023/03/10)	
			
回報資訊			
權責單位	花蓮縣花蓮市公所	查報日期	2023/04/19
土地使用類型	都市土地	土地使用分區	農業區
查證結果	違規	變異類型	移除建物
內容描述	原有建物拆除、整地、新建鐵皮圍籬		
現地照片	 <p style="text-align: center;">查核現況-2</p>		




變異類型—新增水域

第 11204 期全國區域變異（編號 T1411204128）查證回報成果

變異點資訊			
變遷期別	11204 期	監測類型	全國區域
變異點編號	T1411204128	圖幅資訊	9518-3-061 大湖村
參考地籍	竹鳳段 152 號	變異點面積	541.37 平方公尺
中心點坐標	E:198908.00 N:2497853.00		
前期衛星影像 (SPOT6) 拍攝日期 (2022/12/07)		後期衛星影像 (SPOT6) 拍攝日期 (2023/02/18)	
			
回報資訊			
權責單位	屏東縣竹田鄉公所	查報日期	2023/05/15
土地使用類型	非都市土地	土地使用分區	特定農業區
查證結果	違規	變異類型	新增水域(魚塭或水塘)
內容描述	水塘		
現地照片			




變異類型—移除水域

第 11204 期全國區域變異（編號 P1311204031）查證回報成果

變異點資訊			
變遷期別	11204 期	監測類型	全國區域
變異點編號	P1311204031	圖幅資訊	9420-4-090 後安寮
參考地籍	豐安段 427 號	變異點面積	2362.24 平方公尺
中心點坐標	E:171302.00 N:2631682.00		
前期衛星影像 (SPOT7) 拍攝日期 (2022/12/08)		後期衛星影像 (SPOT7) 拍攝日期 (2023/03/03)	
			
回報資訊			
權責單位	雲林縣麥寮鄉公所	查報日期	2023/05/08
土地使用類型	非都市土地	土地使用分區	一般農業區
查證結果	違規	變異類型	移除水域(魚塭或水塘)
內容描述	填土。		
現地照片			




變異類型—整地

第 11204 期全國區域變異（編號 10611204001）查證回報成果

變異點資訊			
變遷期別	11204 期	監測類型	全國區域
變異點編號	10611204001	圖幅資訊	9021-1-027 山外
參考地籍	新頭段 553 號	變異點面積	1905.19 平方公尺
中心點坐標	E:644373.00 N:2702684.00		
前期衛星影像 (SPOT7) 拍攝日期 (2023/02/17) 		後期衛星影像 (SPOT6) 拍攝日期 (2023/02/28) 	
回報資訊			
權責單位	金門國家公園管理處	查報日期	2023/04/14
土地使用類型	國家公園	土地使用分區	第二類一般管制區
查證結果	違規	變異類型	整地
內容描述	土地現況有整地情形，查本處無受理相關申請。		
現地照片			




變異類型—作物變化

第 11204 期全國區域變異（編號 K0411204047）查證回報成果

變異點資訊			
變遷期別	11204 期	監測類型	全國區域
變異點編號	K0411204047	圖幅資訊	9521-1-005 北寮
參考地籍	大坑段 483 號	變異點面積	2158.57 平方公尺
中心點坐標	E:235413.00 N:2709279.00		
前期衛星影像 (SPOT6) 拍攝日期 (2023/02/13)		後期衛星影像 (SPOT7) 拍攝日期 (2023/03/10)	
			
回報資訊			
權責單位	苗栗縣公館鄉公所	查報日期	2023/06/07
土地使用類型	非都市土地	土地使用分區	山坡地保育區
查證結果	違規	變異類型	作物變化
內容描述	部分開挖，疑似違規。		
現地照片			

變異類型—道路變化

第 11204 期全國區域變異 (編號 35311204003) 查證回報成果

變異點資訊			
變遷期別	11204 期	監測類型	全國區域
變異點編號	35311204003	圖幅資訊	9519-4-054 永興
參考地籍	永興段 86 號	變異點面積	676.64 平方公尺
中心點坐標	E:207843.00 N:2583777.00		
前期衛星影像 (SPOT7) 拍攝日期 (2022/11/07)		後期衛星影像 (SPOT7) 拍攝日期 (2023/02/24)	
			
回報資訊			
權責單位	嘉義林區管理處 觸口工作站	查報日期	2023/04/25
土地使用類型	非都市土地	土地使用分區	森林區
查證結果	違規	變異類型	道路變化
內容描述	本案係位於大埔區第 49 林班盧豐章承租租地造林地圖 145 號內，因通往租地及貸地道路遭鋪設水泥路面約 110 公尺導致變異，經詢承租人表示為嘉義縣番路鄉公所施作工程(工程名稱不詳)，惟本站查無該地點有申請核准施作工程。		
現地照片	 <p style="text-align: center;">鋪設水泥情形</p>		

變異類型—採礦變化

第 11204 期全國區域變異（編號 K1611204048）查證回報成果

變異點資訊			
變遷期別	11204 期	監測類型	全國區域
變異點編號	K1611204048	圖幅資訊	9521-1-073 卓蘭
參考地籍	水廠段 766 號	變異點面積	9065.31 平方公尺
中心點坐標	E:231744.00 N:2688659.00		
前期衛星影像 (SPOT7) 拍攝日期 (2023/01/13) 		後期衛星影像 (SPOT7) 拍攝日期 (2023/03/10) 	
回報資訊			
權責單位	苗栗縣卓蘭鎮公所	查報日期	2023/05/02
土地使用類型	非都市土地	土地使用分區	特定農業區
查證結果	違規	變異類型	採礦變化
內容描述	現場位於本鎮水廠段，查有堆置砂石、鋪設水泥鋪面、鋪設級配，本案前經苗栗縣政府 112 年 3 月 28 日府地用字第 1120079920 號函，依區域計畫法第 22 條規定，移送臺灣苗栗地方檢察署偵辦在案。		
現地照片			

變異類型—自然植被改變

第 11204 期全國區域變異（編號 S0211204007）查證回報成果

變異點資訊			
變遷期別	11204 期	監測類型	全國區域
變異點編號	S0211204007	圖幅資訊	9418-2-046 中庄
參考地籍	大?腿段 1492、1491 號	變異點面積	532.58 平方公尺
中心點坐標	E:186030.00 N:2505474.00		
前期衛星影像 (SPOT6) 拍攝日期 (2022/12/07)		後期衛星影像 (SPOT6) 拍攝日期 (2023/02/18)	
			
回報資訊			
權責單位	高雄市烏松區公所	查報日期	2023/04/24
土地使用類型	都市土地	土地使用分區	
查證結果	違規	變異類型	自然植被改變
內容描述	新增水泥鋪面		
現地照片			




變異類型—傾倒廢棄物、土

第 11204 期全國區域變異（編號 M0211204045）查證回報成果

變異點資訊			
變遷期別	11204 期	監測類型	全國區域
變異點編號	M0211204045	圖幅資訊	9520-1-018 牛相觸
參考地籍	南村段 14 號	變異點面積	2651.53 平方公尺
中心點坐標	E:242791.00 N:2651981.00		
前期衛星影像 (SPOT7) 拍攝日期 (2023/01/05)		後期衛星影像 (SPOT7) 拍攝日期 (2023/02/24)	
			
回報資訊			
權責單位	南投縣埔里鎮公所	查報日期	2023/04/19
土地使用類型	非都市土地	土地使用分區	特定農業區
查證結果	違規	變異類型	傾倒廢棄物、土
內容描述	放置營建物		
現地照片			




變異類型—傾倒廢棄物

第 11204 期全國區域變異（編號 G0911204034）查證回報成果

變異點資訊			
變遷期別	11204 期	監測類型	全國區域
變異點編號	G0911204034	圖幅資訊	9722-2-064 蘇澳
參考地籍	永春段 291 號	變異點面積	3670.16 平方公尺
中心點坐標	E:334738.00 N:2720335.00		
前期衛星影像 (SPOT7) 拍攝日期 (2023/02/12)		後期衛星影像 (SPOT7) 拍攝日期 (2023/03/10)	
			
回報資訊			
權責單位	宜蘭縣蘇澳鎮公所	查報日期	2023/04/14
土地使用類型	非都市土地	土地使用分區	山坡地保育區
查證結果	違規	變異類型	傾倒廢棄物
內容描述	堆置混泥土塊、廢料木材、貨櫃等		
現地照片			


變異類型—堆置土石方

第 11204 期全國區域變異（編號 G0511204057）查證回報成果

變異點資訊			
變遷期別	11204 期	監測類型	全國區域
變異點編號	G0511204057	圖幅資訊	9722-3-017 再連
參考地籍	再連段 473 號	變異點面積	17232.24 平方公尺
中心點坐標	E:316719.00 N:2733994.00		
前期衛星影像 (SPOT7) 拍攝日期 (2022/12/03)		後期衛星影像 (SPOT7) 拍攝日期 (2023/03/10)	
			
回報資訊			
權責單位	宜蘭縣員山鄉公所	查報日期	2023/04/20
土地使用類型	非都市土地	土地使用分區	一般農業區
查證結果	違規	變異類型	堆置土石方
內容描述	疑似未經申請堆置土石		
現地照片	 <p>疑似未經申請堆置土石</p>		

變異類型—其他

第 11204 期全國區域變異（編號 R2011204124）查證回報成果

變異點資訊			
變遷期別	11204 期	監測類型	全國區域
變異點編號	R2011204124	圖幅資訊	9419-2-071 大洲
參考地籍	大洲段 469 號	變異點面積	160.84 平方公尺
中心點坐標	E:173200.00 N:2552252.00		
前期衛星影像 (SPOT7) 拍攝日期 (2022/12/08)		後期衛星影像 (SPOT7) 拍攝日期 (2023/03/08)	
			
回報資訊			
權責單位	臺南市新市區公所	查報日期	2023/04/17
土地使用類型	非都市土地	土地使用分區	一般農業區
查證結果	違規	變異類型	其他
內容描述	現場置放貨櫃屋		
現地照片	 <p>現場置放貨櫃屋</p>		

11205 期違規變異點查報紀錄

各期不同變異類型的違規查報紀錄之代表案例

變異類型—新增建物

第 11205 期全國區域變異（編號 W0411205005）查證回報成果

變異點資訊			
變遷期別	11205 期	監測類型	全國區域
變異點編號	W0411205005	圖幅資訊	9021-1-024 頂堡
參考地籍	寧山段 463 號	變異點面積	307.17 平方公尺
中心點坐標	E:635130.00 N:2703202.00		
前期衛星影像 (SPOT6) 拍攝日期 (2023/02/28)		後期衛星影像 (SPOT6) 拍攝日期 (2023/04/09)	
			
回報資訊			
權責單位	金門縣金寧鄉公所	查報日期	2023/05/26
土地使用類型	都市土地	土地使用分區	農業區
查證結果	違規	變異類型	新增建物
內容描述	現地未經申請核准，擅於原有農地上新建輕鋼骨鐵皮建築物及地坪乙座。將依規定查報違建陳報主管機關金門縣政府核處。		
現地照片			




變異類型—移除建物

第 11205 期全國區域變異（編號 R3111205157）查證回報成果

變異點資訊			
變遷期別	11205 期	監測類型	全國區域
變異點編號	R3111205157	圖幅資訊	9419-2-081 龍潭
參考地籍	西勢段 1849 號	變異點面積	3348.6 平方公尺
中心點坐標	E:174156.00 N:2547777.00		
前期衛星影像 (SPOT7) 拍攝日期 (2023/03/08)		後期衛星影像 (SPOT6) 拍攝日期 (2023/04/11)	
			
回報資訊			
權責單位	臺南市永康區公所	查報日期	2023/06/08
土地使用類型	都市土地	土地使用分區	農業區
查證結果	違規	變異類型	移除建物
內容描述	火災拆除原鐵皮工廠,PC 地坪,不做農業使用		
現地照片			




變異類型—新增水域

第 11205 期全國區域變異（編號 Q1011205029）查證回報成果

變異點資訊			
變遷期別	11205 期	監測類型	全國區域
變異點編號	Q1011205029	圖幅資訊	9419-4-060 岸內糖廠農場
參考地籍	義竹段義竹小段 727 號	變異點面積	511.34 平方公尺
中心點坐標	E:171716.00 N:2583392.00		
前期衛星影像 (SPOT7) 拍攝日期 (2023/02/12)		後期衛星影像 (SPOT6) 拍攝日期 (2023/04/11)	
			
回報資訊			
權責單位	嘉義縣義竹鄉公所	查報日期	2023/06/15
土地使用類型	非都市土地	土地使用分區	特定農業區
查證結果	違規	變異類型	新增水域(魚塭或水塘)
內容描述	變異點位置經現勘為魚塭，旁有水泥鋪面、建物，以鐵圍籬包覆。		
現地照片			

變異類型—移除水域

第 11205 期全國區域變異（編號 R2111205102）查證回報成果

變異點資訊			
變遷期別	11205 期	監測類型	全國區域
變異點編號	R2111205102	圖幅資訊	9419-3-058 西港
參考地籍	海寮段 559-37 號	變異點面積	2012.98 平方公尺
中心點坐標	E:167548.00 N:2555696.00		
前期衛星影像 (SPOT7) 拍攝日期 (2023/03/08)		後期衛星影像 (SPOT6) 拍攝日期 (2023/04/11)	
			
回報資訊			
權責單位	臺南市安定區公所	查報日期	2023/07/03
土地使用類型	非都市土地	土地使用分區	特定農業區
查證結果	違規	變異類型	移除水域(魚塭或水塘)
內容描述	移除魚塭變成砂石堆置場		
現地照片			

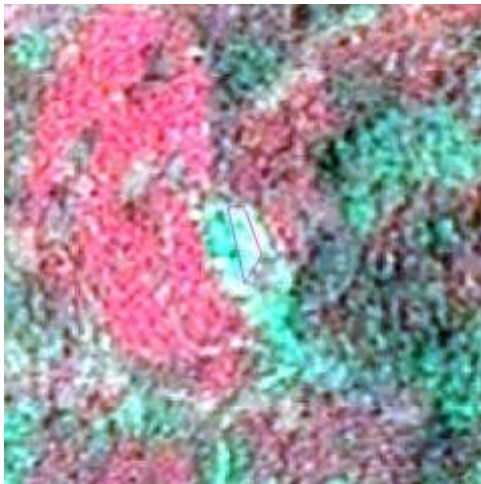
變異類型—整地

第 11205 期全國區域變異（編號 R2111205104）查證回報成果

變異點資訊			
變遷期別	11205 期	監測類型	全國區域
變異點編號	R2111205104	圖幅資訊	9419-3-060 安定
參考地籍	安定段 1861-4 號	變異點面積	3123.77 平方公尺
中心點坐標	E:171618.00 N:2557434.00		
前期衛星影像 (SPOT7) 拍攝日期 (2023/03/08)		後期衛星影像 (SPOT6) 拍攝日期 (2023/04/11)	
			
回報資訊			
權責單位	臺南市安定區公所	查報日期	2023/07/03
土地使用類型	都市土地	土地使用分區	
查證結果	違規	變異類型	整地
內容描述	鋪設水泥		
現地照片			




變異類型—作物變化

第 11205 期全國區域變異（編號 30311205001）查證回報成果

變異點資訊			
變遷期別	11205 期	監測類型	全國區域
變異點編號	30311205001	圖幅資訊	9520-1-004 跳走坪
參考地籍	崁斗段 4 號	變異點面積	312.96 平方公尺
中心點坐標	E:234046.00 N:2654026.00		
前期衛星影像 (SPOT6) 拍攝日期 (2023/02/13)		後期衛星影像 (SPOT6) 拍攝日期 (2023/04/11)	
			
回報資訊			
權責單位	南投林區管理處臺中工 作站	查報日期	2023/06/14
土地使用類型	非都市土地	土地使用分區	森林區
查證結果	違規	變異類型	作物變化
內容描述	係為本轄放租地張○○承租地馬拉巴栗結幹，本處已依租地造林契約書請承租人補植造林木		
現地照片			
	馬拉巴栗截幹，已於旁補植造林木		




變異類型—河道變化

第 11205 期全國區域變異（編號 T0411205073）查證回報成果

變異點資訊			
變遷期別	11205 期	監測類型	全國區域
變異點編號	T0411205073	圖幅資訊	9516-4-010 龍鑾潭
參考地籍	湖內段 333 號	變異點面積	3414.1 平方公尺
中心點坐標	E:223239.00 N:2433220.00		
前期衛星影像 (SPOT6) 拍攝日期 (2023/01/04)		後期衛星影像 (SPOT6) 拍攝日期 (2023/03/23)	
			
回報資訊			
權責單位	屏東縣恆春鎮公所	查報日期	2023/06/12
土地使用類型	都市土地	土地使用分區	農業區
查證結果	違規	變異類型	河道變化
內容描述	興建排水溝。		
現地照片			




變異類型—採礦變化

第 11205 期全國區域變異（編號 K1611205011）查證回報成果

變異點資訊			
變遷期別	11205 期	監測類型	全國區域
變異點編號	K1611205011	圖幅資訊	9521-1-073 卓蘭
參考地籍	水廠段 793 號	變異點面積	38484.61 平方公尺
中心點坐標	E:232044.00 N:2688539.00		
前期衛星影像 (SPOT6) 拍攝日期 (2023/02/13) 		後期衛星影像 (SPOT6) 拍攝日期 (2023/04/11) 	
回報資訊			
權責單位	苗栗縣卓蘭鎮公所	查報日期	2023/05/30
土地使用類型	都市土地	土地使用分區	
查證結果	違規	變異類型	採礦變化
內容描述	現場堆置砂石前經苗栗縣政府 112 年 3 月 28 日府地用字第 1120079920 號函認有違反區域計畫法第 15 條非都市土地使用管制規定，檢送原卷資料影本 1 份，依區域計畫法第 22 條規定，移請臺灣苗栗地方檢察署偵辦在案。		
現地照片			

變異類型—自然植被改變

第 11205 期全國區域變異（編號 K0411205019）查證回報成果

變異點資訊			
變遷期別	11205 期	監測類型	全國區域
變異點編號	K0411205019	圖幅資訊	9521-1-024 龍船
參考地籍	出礦坑段 71-4 號	變異點面積	4066.31 平方公尺
中心點坐標	E:234342.00 N:2704041.00		
前期衛星影像 (SPOT7) 拍攝日期 (2022/12/22)		後期衛星影像 (SPOT6) 拍攝日期 (2023/03/16)	
			
回報資訊			
權責單位	苗栗縣公館鄉公所	查報日期	2023/05/30
土地使用類型	非都市土地	土地使用分區	山坡地保育區
查證結果	違規	變異類型	自然植被改變
內容描述	疑似開挖道路。		
現地照片			




變異類型—傾倒廢棄物、土

第 11205 期全國區域變異（編號 M0211205025）查證回報成果

變異點資訊			
變遷期別	11205 期	監測類型	全國區域
變異點編號	M0211205025	圖幅資訊	9520-1-030 內底林
參考地籍	東埔段 441 號	變異點面積	2517.92 平方公尺
中心點坐標	E:248441.00 N:2647910.00		
前期衛星影像 (SPOT7) 拍攝日期 (2023/02/24)		後期衛星影像 (SPOT6) 拍攝日期 (2023/04/11)	
			
回報資訊			
權責單位	南投縣埔里鎮公所	查報日期	2023/05/22
土地使用類型	非都市土地	土地使用分區	特定農業區
查證結果	違規	變異類型	傾倒廢棄物、土
內容描述	現況堆置廢棄物		
現地照片			




變異類型—傾倒廢棄物

第 11205 期全國區域變異（編號 Q0611205002）查證回報成果

變異點資訊			
變遷期別	11205 期	監測類型	全國區域
變異點編號	Q0611205002	圖幅資訊	9420-2-046 怡然
參考地籍	游厝段 957 號	變異點面積	5584.62 平方公尺
中心點坐標	E:188471.00 N:2614196.00		
前期衛星影像 (SPOT7) 拍攝日期 (2023/01/13)		後期衛星影像 (SPOT7) 拍攝日期 (2023/03/17)	
			
回報資訊			
權責單位	嘉義縣溪口鄉公所	查報日期	2023/06/07
土地使用類型	非都市土地	土地使用分區	特定農業區
查證結果	違規	變異類型	傾倒廢棄物
內容描述	上開地號現場有覆土墊高，而於該地號上有堆放白色合板、廢棄鋼條等，且覆土上有廢棄藍色塑膠桶和許多小塊塑膠帆布，在鄰路邊則有 1 輛廢棄卡車。 綜上所述，已違反非都市土地使用管制規則之規定。		
現地照片	 <p style="text-align: center;">游厝段 957 地號全覽照</p>		



變異類型—堆置土石方

第 11205 期全國區域變異（編號 U0411205021）查證回報成果

變異點資訊			
變遷期別	11205 期	監測類型	全國區域
變異點編號	U0411205021	圖幅資訊	9721-3-046 新城
參考地籍	興田段 920 號	變異點面積	16734.38 平方公尺
中心點坐標	E:314221.00 N:2669712.00		
前期衛星影像 (SPOT7) 拍攝日期 (2023/02/12)		後期衛星影像 (SPOT6) 拍攝日期 (2023/03/23)	
			
回報資訊			
權責單位	花蓮縣新城鄉公所	查報日期	2023/05/15
土地使用類型	都市土地	土地使用分區	農業區
查證結果	違規	變異類型	堆置土石方
內容描述	堆土及挖掘		
現地照片	 <p style="text-align: center;">查核現況-2</p>		

變異類型—其他

第 11205 期全國區域變異（編號 J0511205020）查證回報成果


變異點資訊			
變遷期別	11205 期	監測類型	全國區域
變異點編號	J0511205020	圖幅資訊	9522-1-059 鳳岡
參考地籍	麻園段 30-2 號	變異點面積	1728.91 平方公尺
中心點坐標	E:247104.00 N:2749850.00		
前期衛星影像 (SPOT6) 拍攝日期 (2023/01/30) 		後期衛星影像 (SPOT6) 拍攝日期 (2023/04/11) 	
回報資訊			
權責單位	新竹縣竹北市公所	查報日期	2023/05/31
土地使用類型	非都市土地	土地使用分區	特定農業區
查證結果	違規	變異類型	其他
內容描述	放置貨櫃屋及農地覆蓋帆布		
現地照片			

11206 期違規變異點查報紀錄

各期不同變異類型的違規查報紀錄之代表案例

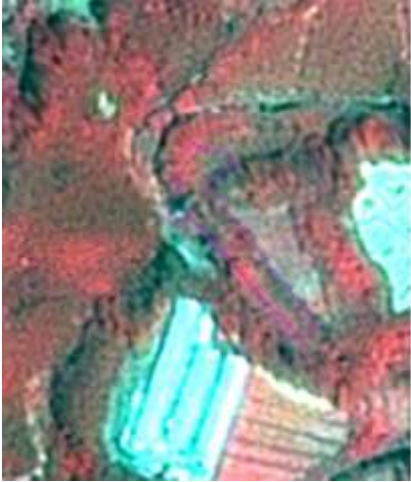


變異類型—新增建物

第 11206 期全國區域變異（編號 W0211206013）查證回報成果

變異點資訊			
變遷期別	11206 期	監測類型	全國區域
變異點編號	W0211206013	圖幅資訊	9021-1-007 沙美
參考地籍	榮湖段 526 號	變異點面積	1047.43 平方公尺
中心點坐標	E:643863.00 N:2708711.00		
前期衛星影像 (SPOT6) 拍攝日期 (2023/04/09)		後期衛星影像 (SPOT6) 拍攝日期 (2023/05/31)	
			
回報資訊			
權責單位	金門縣金沙鎮公所	查報日期	2023/06/08
土地使用類型	都市土地	土地使用分區	
查證結果	違規	變異類型	新增建物
內容描述	新增地坪及鐵皮屋頂、貨櫃屋，將依法查報		
現地照片			




變異類型—新增水域

第 11206 期全國區域變異（編號 K0511206031）查證回報成果

變異點資訊			
變遷期別	11206 期	監測類型	全國區域
變異點編號	K0511206031	圖幅資訊	9521-1-032 大坪
參考地籍	新雞隆段 763-7 號	變異點面積	3570.89 平方公尺
中心點坐標	E:229633.00 N:2701477.00		
前期衛星影像 (SPOT7) 拍攝日期 (2023/03/10)		後期衛星影像 (SPOT6) 拍攝日期 (2023/04/23)	
			
回報資訊			
權責單位	苗栗縣銅鑼鄉公所	查報日期	2023/07/04
土地使用類型	非都市土地	土地使用分區	山坡地保育區
查證結果	違規	變異類型	新增水域(魚塭或水塘)
內容描述	新設魚池		
現地照片			




變異類型—移除水域

第 11206 期全國區域變異（編號 S1911206062）查證回報成果

變異點資訊			
變遷期別	11206 期	監測類型	全國區域
變異點編號	S1911206062	圖幅資訊	9418-4-039 圍子內
參考地籍	圍子內段 3385 號	變異點面積	4187.26 平方公尺
中心點坐標	E:167979.00 N:2533958.00		
前期衛星影像 (SPOT6) 拍攝日期 (2023/03/30) 		後期衛星影像 (SPOT6) 拍攝日期 (2023/04/28) 	
回報資訊			
權責單位	高雄市湖內區公所	查報日期	2023/06/27
土地使用類型	都市土地	土地使用分區	
查證結果	違規	變異類型	移除水域(漁塭或水塘)
內容描述	現場填置營建廢棄物，違反農地農用。		
現地照片			



變異類型—整地

第 11206 期全國區域變異（編號 T1311206016）查證回報成果

變異點資訊			
變遷期別	11206 期	監測類型	全國區域
變異點編號	T1311206016	圖幅資訊	9518-3-025 新隘寮
參考地籍	新展段 1679 號	變異點面積	1412.17 平方公尺
中心點坐標	E:210318.00 N:2510482.00		
前期衛星影像 (SPOT6) 拍攝日期 (2023/02/18) 		後期衛星影像 (SPOT6) 拍攝日期 (2023/04/30) 	
回報資訊			
權責單位	屏東縣內埔鄉公所	查報日期	2023/06/09
土地使用類型	非都市土地	土地使用分區	一般農業區
查證結果	違規	變異類型	整地
內容描述	改筆地號現況正在填土整地中		
現地照片			

變異類型—作物變化

第 11206 期全國區域變異（編號 S1911206067）查證回報成果

變異點資訊			
變遷期別	11206 期	監測類型	全國區域
變異點編號	S1911206067	圖幅資訊	9418-4-049 海埔
參考地籍	湖內段 2191 號	變異點面積	6377.91 平方公尺
中心點坐標	E:169971.00 N:2530999.00		
前期衛星影像 (SPOT6) 拍攝日期 (2023/03/30)		後期衛星影像 (SPOT6) 拍攝日期 (2023/04/28)	
			
回報資訊			
權責單位	高雄市湖內區公所	查報日期	2023/06/26
土地使用類型	非都市土地	土地使用分區	一般農業區
查證結果	違規	變異類型	作物變化
內容描述	填置沙土種植植物		
現地照片			




變異類型—道路變化

第 11206 期全國區域變異（編號 T1111206029）查證回報成果

變異點資訊			
變遷期別	11206 期	監測類型	全國區域
變異點編號	T1111206029	圖幅資訊	9518-4-095 關福村
參考地籍	石獅公段 132 號	變異點面積	314.35 平方公尺
中心點坐標	E:210952.00 N:2517880.00		
前期衛星影像 (SPOT6) 拍攝日期 (2023/02/18)		後期衛星影像 (SPOT6) 拍攝日期 (2023/04/30)	
			
回報資訊			
權責單位	屏東縣高樹鄉公所	查報日期	2023/06/16
土地使用類型	非都市土地	土地使用分區	一般農業區
查證結果	違規	變異類型	道路變化
內容描述	現場有一小塊水泥鋪面應作為停車使用,面積為 10 平方公尺		
現地照片			


變異類型—自然植被改變

第 11206 期全國區域變異（編號 N0411206097）查證回報成果

變異點資訊			
變遷期別	11206 期	監測類型	全國區域
變異點編號	N0411206097	圖幅資訊	9520-4-051 北斗
參考地籍	七星段 763 號	變異點面積	2141.85 平方公尺
中心點坐標	E:201341.00 N:2638665.00		
前期衛星影像 (SPOT6) 拍攝日期 (2023/03/16)		後期衛星影像 (SPOT6) 拍攝日期 (2023/05/02)	
			
回報資訊			
權責單位	彰化縣北斗鎮公所	查報日期	2023/06/14
土地使用類型	非都市土地	土地使用分區	特定農業區
查證結果	違規	變異類型	自然植被改變
內容描述	一、本所於 112 年 6 月 12 日上午 9:30 至現地勘查。 二、經查該現地目前無種植作物。 三、現地有貨櫃屋(用磚塊墊高)、貼皮屋(無固定基礎)、及有數個棧木板，另外鐵皮屋內置放農機具等物品。		
現地照片	 <p style="text-align: center;">置放農機具物品</p>		

變異類型—傾倒廢棄物、土

第 11206 期全國區域變異（編號 T2311206123）查證回報成果

變異點資訊			
變遷期別	11206 期	監測類型	全國區域
變異點編號	T2311206123	圖幅資訊	9517-3-079 車城
參考地籍	興安段 1583 號	變異點面積	1121.25 平方公尺
中心點坐標	E:219188.00 N:2441381.00		
前期衛星影像 (SPOT7) 拍攝日期 (2023/02/24)		後期衛星影像 (SPOT6) 拍攝日期 (2023/05/02)	
			
回報資訊			
權責單位	屏東縣車城鄉公所	查報日期	2023/06/21
土地使用類型	都市土地	土地使用分區	農業區
查證結果	違規	變異類型	傾倒廢棄物、土
內容描述	請到廢棄建材及廢土		
現地照片			

變異類型—傾倒廢棄物

第 11206 期全國區域變異（編號 U0911206009）查證回報成果

變異點資訊			
變遷期別	11206 期	監測類型	全國區域
變異點編號	U0911206009	圖幅資訊	9619-1-004 紅葉
參考地籍	溫泉段 740 號	變異點面積	954.69 平方公尺
中心點坐標	E:284546.00 N:2598643.00		
前期衛星影像 (SPOT6) 拍攝日期 (2023/02/23)		後期衛星影像 (SPOT6) 拍攝日期 (2023/05/05)	
			
回報資訊			
權責單位	花蓮縣瑞穗鄉公所	查報日期	2023/06/08
土地使用類型	非都市土地	土地使用分區	一般農業區
查證結果	違規	變異類型	傾倒廢棄物
內容描述	現況堆積各種廢棄物及擺放怪手一台。		
現地照片	 <p>現況堆積各種廢棄物及擺放怪手一台。</p>		

變異類型—堆置土石方

第 11206 期全國區域變異（編號 P1811206071）查證回報成果

變異點資訊			
變遷期別	11206 期	監測類型	全國區域
變異點編號	P1811206071	圖幅資訊	9420-3-027 林厝村
參考地籍	林厝寮段 1597-1 號	變異點面積	2256.57 平方公尺
中心點坐標	E:164200.00 N:2619623.00		
前期衛星影像 (SPOT6) 拍攝日期 (2023/04/09)		後期衛星影像 (SPOT6) 拍攝日期 (2023/04/28)	
			
回報資訊			
權責單位	雲林縣四湖鄉公所	查報日期	2023/07/04
土地使用類型	非都市土地	土地使用分區	一般農業區
查證結果	違規	變異類型	堆置土石方
內容描述	該地違規堆置土石方查無合法文件。		
現地照片			

變異類型—其他

第 11206 期全國區域變異（編號 S1611206083）查證回報成果


變異點資訊			
變遷期別	11206 期	監測類型	全國區域
變異點編號	S1611206083	圖幅資訊	9418-1-062 玉庫
參考地籍	三埤段 554 號	變異點面積	6276.16 平方公尺
中心點坐標	E:176057.00 N:2525514.00		
前期衛星影像 (SPOT7) 拍攝日期 (2023/03/17) 		後期衛星影像 (SPOT6) 拍攝日期 (2023/04/28) 	
回報資訊			
權責單位	高雄市路竹區公所	查報日期	2023/06/29
土地使用類型	非都市土地	土地使用分區	一般農業區
查證結果	違規	變異類型	其他
內容描述	堆置土方.貨櫃.鋼材.建有鐵皮建物		
現地照片			

11207 期違規變異點查報紀錄

各期不同變異類型的違規查報紀錄之代表案例

變異類型—新增建物

第 11207 期全國區域變異（編號 V0111207009）查證回報成果

變異點資訊			
變遷期別	11207 期	監測類型	全國區域
變異點編號	V0111207009	圖幅資訊	9618-4-093 新園
參考地籍	豐利段 1110 號	變異點面積	103.04 平方公尺
中心點坐標	E:257418.00 N:2518701.00		
前期衛星影像 (SPOT6) 拍攝日期 (2023/02/06)		後期衛星影像 (Pleiades) 拍攝日期 (2023/05/19)	
			
回報資訊			
權責單位	臺東縣臺東市公所	查報日期	2023/07/05
土地使用類型	都市土地	土地使用分區	農業區
查證結果	違規	變異類型	新增建物
內容描述	新增建物		
現地照片			



變異類型—移除建物

變異類型—新增水域

變異類型—移除水域

變異類型—整地

第 11207 期全國區域變異（編號 S0811207024）查證回報成果

變異點資訊			
變遷期別	11207 期	監測類型	全國區域
變異點編號	S0811207024	圖幅資訊	9418-2-096 林園
參考地籍	潭頭段 3462 號	變異點面積	2721.15 平方公尺
中心點坐標	E:187403.00 N:2490826.00		
前期衛星影像 (SPOT6) 拍攝日期 (2023/02/18)		後期衛星影像 (SPOT6) 拍攝日期 (2023/06/07)	
			
回報資訊			

權責單位	高雄市林園區公所	查報日期	2023/07/19
土地使用類型	都市土地	土地使用分區	農業區
查證結果	違規	變異類型	整地
內容描述	整地		
現地照片			

變異類型—作物變化

變異類型—道路變化

變異類型—採礦變化

變異類型—自然植被改變




變異類型—傾倒廢棄物、土

第 11207 期全國區域變異（編號 P1311207001）查證回報成果

變異點資訊			
變遷期別	11207 期	監測類型	全國區域
變異點編號	P1311207001	圖幅資訊	9420-4-079 許厝新生地
參考地籍	中山段 1017 號	變異點面積	6730.94 平方公尺
中心點坐標	E:170703.00 N:2633377.00		
前期衛星影像 (SPOT6) 拍攝日期 (2023/04/28)		後期衛星影像 (SPOT6) 拍攝日期 (2023/06/02)	
			
回報資訊			
權責單位	雲林縣麥寮鄉公所	查報日期	2023/07/07
土地使用類型	非都市土地	土地使用分區	一般農業區
查證結果	違規	變異類型	傾倒廢棄物、土
內容描述	填土。		
現地照片			



變異類型—傾倒廢棄物


第 11207 期全國區域變異（編號 P1811207020）查證回報成果

變異點資訊			
變遷期別	11207 期	監測類型	全國區域
變異點編號	P1811207020	圖幅資訊	9420-3-027 林厝村
參考地籍	林厝寮段 1138 號	變異點面積	1553.34 平方公尺
中心點坐標	E:164221.00 N:2620085.00		
前期衛星影像 (SPOT6) 拍攝日期 (2023/04/09)		後期衛星影像 (SPOT6) 拍攝日期 (2023/05/17)	
			
回報資訊			
權責單位	雲林縣四湖鄉公所	查報日期	2023/07/05
土地使用類型	非都市土地	土地使用分區	一般農業區
查證結果	違規	變異類型	傾倒廢棄物
內容描述	該地違規堆置廢棄物		
現地照片			

變異類型—堆置土石方



第 11207 期全國區域變異（編號 10611207002）查證回報成果

變異點資訊			
變遷期別	11207 期	監測類型	全國區域
變異點編號	10611207002	圖幅資訊	9021-1-028 西村
參考地籍	太湖劃測段 179 號	變異點面積	1562.66 平方公尺
中心點坐標	E:644909.00 N:2702660.00		
前期衛星影像 (SPOT6) 拍攝日期 (2023/05/31) 		後期衛星影像 (SPOT6) 拍攝日期 (2023/06/26) 	
回報資訊			
權責單位	金門國家公園管理處	查報日期	2023/07/20
土地使用類型	國家公園	土地使用分區	第二類一般管制區
查證結果	違規	變異類型	堆置土石方
內容描述	土地堆放砂土石案，本處查無申請資料可稽，將依程序函請土地所有權人協助說明，以釐清案情，並據以續辦。		

現地照片	
------	--

變異類型—其他

第 11207 期全國區域變異（編號 R2011207021）查證回報成果

變異點資訊			
變遷期別	11207 期	監測類型	全國區域
變異點編號	R2011207021	圖幅資訊	9419-2-061 社內
參考地籍	北社內段 1034 號	變異點面積	229.21 平方公尺
中心點坐標	E:175222.00 N:2552842.00		
前期衛星影像 (SPOT6) 拍攝日期 (2023/04/11) 	後期衛星影像 (SPOT6) 拍攝日期 (2023/05/24) 		
回報資訊			
權責單位	臺南市新市區公所	查報日期	2023/07/19
土地使用類型	非都市土地	土地使用分區	特定農業區
查證結果	違規	變異類型	其他
內容描述	現場置放貨櫃屋及有頂遮棚。		

現地照片






現場置放貨櫃屋及有頂遮棚。

11208 期違規變異點查報紀錄

各期不同變異類型的違規查報紀錄之代表案例


變異類型—新增建物

第 11208 期全國區域變異（編號 K0911208015）查證回報成果

變異點資訊			
變遷期別	11208 期	監測類型	全國區域
變異點編號	K0911208015	圖幅資訊	9522-2-015 崎頂
參考地籍	新崎頂段 1392 號	變異點面積	668.62 平方公尺
中心點坐標	E:235947.00 N:2733425.00		
前期衛星影像 (SPOT6) 拍攝日期 (2023/06/02)		後期衛星影像 (SPOT6) 拍攝日期 (2023/06/26)	
			
回報資訊			
權責單位	苗栗縣竹南鎮公所	查報日期	2023/08/14
土地使用類型	非都市土地	土地使用分區	一般農業區
查證結果	違規	變異類型	新增建物
內容描述	現場為建物鋼架搭設中		
現地照片			




變異類型—移除建物

第 11208 期全國區域變異（編號 F1711208006）查證回報成果

變異點資訊			
變遷期別	11208 期	監測類型	全國區域
變異點編號	F1711208006	圖幅資訊	9622-1-016 山佳
參考地籍	東園段 247-1 號	變異點面積	2213.88 平方公尺
中心點坐標	E:289991.00 N:2761063.00		
前期衛星影像 (SPOT6) 拍攝日期 (2023/05/26)		後期衛星影像 (SPOT6) 拍攝日期 (2023/07/08)	
			
回報資訊			
權責單位	新北市樹林區公所	查報日期	2023/08/11
土地使用類型	非都市土地	土地使用分區	一般農業區
查證結果	違規	變異類型	移除建物
內容描述	拆除部分鐵皮屋		
現地照片			
	拆除部分鐵皮屋		



變異類型—新增水域

第 11208 期全國區域變異（編號 Q1411208048）查證回報成果

變異點資訊			
變遷期別	11208 期	監測類型	全國區域
變異點編號	Q1411208048	圖幅資訊	9419-1-030 頂六
參考地籍	石頭厝段 201-22 號	變異點面積	1351.2 平方公尺
中心點坐標	E:197778.00 N:2592350.00		
前期衛星影像 (SPOT6) 拍攝日期 (2023/03/04)		後期衛星影像 (SPOT6) 拍攝日期 (2023/07/03)	
			
回報資訊			
權責單位	嘉義縣中埔鄉公所	查報日期	2023/09/23
土地使用類型	非都市土地	土地使用分區	特定農業區
查證結果	違規	變異類型	新增水域(漁塭或水塘)
內容描述	增設養殖漁塭		
現地照片	 <p style="text-align: center;">土地現況 2</p>		




變異類型—移除水域

第 11208 期全國區域變異（編號 P1311208079）查證回報成果

變異點資訊			
變遷期別	11208 期	監測類型	全國區域
變異點編號	P1311208079	圖幅資訊	9420-4-099 蚊港
參考地籍	後安段 1112 號	變異點面積	9185.92 平方公尺
中心點坐標	E:170450.00 N:2629084.00		
前期衛星影像 (SPOT6) 拍攝日期 (2023/04/09)		後期衛星影像 (SPOT6) 拍攝日期 (2023/07/03)	
			
回報資訊			
權責單位	雲林縣麥寮鄉公所	查報日期	2023/08/18
土地使用類型	非都市土地	土地使用分區	一般農業區
查證結果	違規	變異類型	移除水域(漁塭或水塘)
內容描述	填土		
現地照片			



變異類型—整地

第 11208 期全國區域變異（編號 F1711208011）查證回報成果

變異點資訊			
變遷期別	11208 期	監測類型	全國區域
變異點編號	F1711208011	圖幅資訊	9623-2-096 龍壽工業區
參考地籍	三角埔段 458-3 號	變異點面積	8418.81 平方公尺
中心點坐標	E:289237.00 N:2767757.00		
前期衛星影像 (SPOT6) 拍攝日期 (2023/05/28)		後期衛星影像 (SPOT6) 拍攝日期 (2023/07/08)	
			
回報資訊			
權責單位	新北市樹林區公所	查報日期	2023/08/11
土地使用類型	非都市土地	土地使用分區	特定農業區
查證結果	違規	變異類型	整地
內容描述	大面積整地		
現地照片			
	大面積整地		


變異類型—作物變化

第 11208 期全國區域變異（編號 K0211208013）查證回報成果

變異點資訊			
變遷期別	11208 期	監測類型	全國區域
變異點編號	K0211208013	圖幅資訊	9521-4-036 台中幼獅工業
參考地籍	新復南段 361 號	變異點面積	227.02 平方公尺
中心點坐標	E:213004.00 N:2701706.00		
前期衛星影像 (SPOT6) 拍攝日期 (2023/05/17)		後期衛星影像 (SPOT6) 拍攝日期 (2023/06/23)	
			
回報資訊			
權責單位	苗栗縣苑裡鎮公所	查報日期	2023/11/08
土地使用類型	非都市土地	土地使用分區	特定農業區
查證結果	違規	變異類型	作物變化
內容描述	作物變化		
現地照片			




變異類型—道路變化

第 11208 期全國區域變異（編號 M0211208038）查證回報成果

變異點資訊			
變遷期別	11208 期	監測類型	全國區域
變異點編號	M0211208038	圖幅資訊	9520-1-008 烏牛欄
參考地籍	紅瓦厝段 292-1 號	變異點面積	1688.95 平方公尺
中心點坐標	E:244001.00 N:2653823.00		
前期衛星影像 (SPOT6) 拍攝日期 (2023/05/02)		後期衛星影像 (SPOT6) 拍攝日期 (2023/07/03)	
			
回報資訊			
權責單位	南投縣埔里鎮公所	查報日期	2023/08/21
土地使用類型	非都市土地	土地使用分區	特定農業區
查證結果	違規	變異類型	道路變化
內容描述	現況鋪設水泥路面		
現地照片			

變異類型—自然植被改變

第 11208 期全國區域變異（編號 J0611208015）查證回報成果

變異點資訊			
變遷期別	11208 期	監測類型	全國區域
變異點編號	J0611208015	圖幅資訊	9622-4-042 老湖口
參考地籍	湖鏡段 415 號	變異點面積	1110.79 平方公尺
中心點坐標	E:254765.00 N:2752617.00		
前期衛星影像 (SPOT6) 拍攝日期 (2023/04/23)		後期衛星影像 (SPOT6) 拍攝日期 (2023/07/08)	
			
回報資訊			
權責單位	新竹縣湖口鄉公所	查報日期	2023/08/15
土地使用類型	都市土地	土地使用分區	
查證結果	違規	變異類型	自然植被改變
內容描述	開挖土石		
現地照片			

變異類型—傾倒廢棄物、土

第 11208 期全國區域變異（編號 P1311208072）查證回報成果

變異點資訊			
變遷期別	11208 期	監測類型	全國區域
變異點編號	P1311208072	圖幅資訊	9420-4-099 蚊港
參考地籍	豐興段 763 號	變異點面積	2219.15 平方公尺
中心點坐標	E:168963.00 N:2629519.00		
前期衛星影像 (SPOT6) 拍攝日期 (2023/04/09)		後期衛星影像 (SPOT6) 拍攝日期 (2023/07/03)	
			
回報資訊			
權責單位	雲林縣麥寮鄉公所	查報日期	2023/08/18
土地使用類型	非都市土地	土地使用分區	一般農業區
查證結果	違規	變異類型	傾倒廢棄物、土
內容描述	整地		
現地照片			




變異類型—傾倒廢棄物

第 11208 期全國區域變異（編號 L0711208072）查證回報成果

變異點資訊			
變遷期別	11208 期	監測類型	全國區域
變異點編號	L0711208072	圖幅資訊	9521-4-087 金社莊
參考地籍	圳北段 303 號	變異點面積	6179.49 平方公尺
中心點坐標	E:215374.00 N:2685989.00		
前期衛星影像 (SPOT6) 拍攝日期 (2023/05/02) 		後期衛星影像 (SPOT6) 拍攝日期 (2023/06/26) 	
回報資訊			
權責單位	臺中市神岡區公所	查報日期	2023/08/09
土地使用類型	非都市土地	土地使用分區	特定農業區
查證結果	違規	變異類型	傾倒廢棄物
內容描述	現場有傾倒及堆放廢棄鐵類回收等情形		
現地照片			

變異類型—堆置土石方

第 11208 期全國區域變異（編號 T1111208110）查證回報成果

變異點資訊			
變遷期別	11208 期	監測類型	全國區域
變異點編號	T1111208110	圖幅資訊	9518-4-073 田子
參考地籍	公平段 716 號	變異點面積	4776.68 平方公尺
中心點坐標	E:204990.00 N:2523818.00		
前期衛星影像 (SPOT6) 拍攝日期 (2023/06/04)		後期衛星影像 (SPOT6) 拍攝日期 (2023/07/15)	
			
回報資訊			
權責單位	屏東縣高樹鄉公所	查報日期	2023/09/06
土地使用類型	非都市土地	土地使用分區	一般農業區
查證結果	違規	變異類型	堆置土石方
內容描述	堆置土石方		
現地照片			

變異類型—其他

第 11208 期全國區域變異（編號 V0111208035）查證回報成果


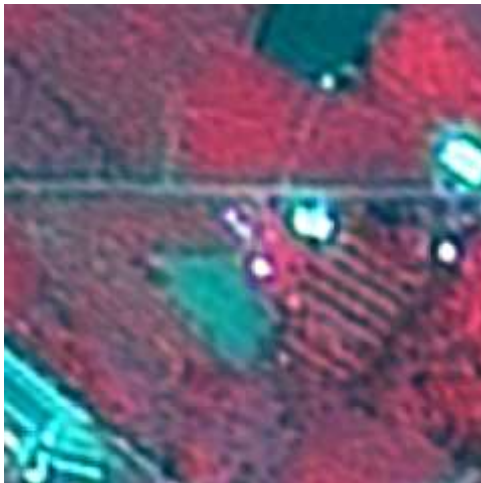

變異點資訊			
變遷期別	11208 期	監測類型	全國區域
變異點編號	V0111208035	圖幅資訊	9618-4-094 上康樂
參考地籍	康樂段 994 號	變異點面積	494.39 平方公尺
中心點坐標	E:257875.00 N:2516784.00		
前期衛星影像 (SPOT6) 拍攝日期 (2023/05/05)		後期衛星影像 (SPOT7) 拍攝日期 (2023/07/08)	
			
回報資訊			
權責單位	臺東縣臺東市公所	查報日期	2023/08/23
土地使用類型	非都市土地	土地使用分區	特定農業區
查證結果	違規	變異類型	其他
內容描述	外圍有鐵皮柵欄、內部有雜物及類似鐵皮貨櫃等		
現地照片			




圖 5

11209 期違規變異點查報紀錄

各期不同變異類型的違規查報紀錄之代表案例

變異類型—新增建物

第 11209 期全國區域變異（編號 K0911209029）查證回報成果

變異點資訊			
變遷期別	11209 期	監測類型	全國區域
變異點編號	K0911209029	圖幅資訊	9522-2-035 尖山
參考地籍	公館子段 695 號	變異點面積	2009.28 平方公尺
中心點坐標	E:235958.00 N:2727856.00		
前期衛星影像 (SPOT6) 拍攝日期 (2023/06/02)		後期衛星影像 (Pleiades) 拍攝日期 (2023/07/16)	
			
回報資訊			
權責單位	苗栗縣竹南鎮公所	查報日期	2023/10/20
土地使用類型	非都市土地	土地使用分區	特定農業區
查證結果	違規	變異類型	新增建物
內容描述	變異位置上新增一座佔地極廣之鐵皮屋。圖片 2 之左側為原先即有的鐵皮屋。		
現地照片			




變異類型—移除建物

第 11209 期全國區域變異（編號 S0911209028）查證回報成果

變異點資訊			
變遷期別	11209 期	監測類型	全國區域
變異點編號	S0911209028	圖幅資訊	9418-1-093 橋頭
參考地籍	友情段 1025-2 號	變異點面積	732.39 平方公尺
中心點坐標	E:178801.00 N:2519321.00		
前期衛星影像 (SPOT6) 拍攝日期 (2023/06/07)		後期衛星影像 (SPOT6) 拍攝日期 (2023/07/22)	
			
回報資訊			
權責單位	高雄市岡山區公所	查報日期	2023/09/27
土地使用類型	都市土地	土地使用分區	
查證結果	違規	變異類型	移除建物
內容描述	該地號上鋪設水泥鋪面並設有圍欄但未見有建物		
現地照片			




變異類型—新增水域

第 11209 期全國區域變異（編號 V0111209006）查證回報成果

變異點資訊			
變遷期別	11209 期	監測類型	全國區域
變異點編號	V0111209006	圖幅資訊	9618-3-003 建東
參考地籍	射馬干段 259 號	變異點面積	618.1 平方公尺
中心點坐標	E:255859.00 N:2516230.00		
前期衛星影像 (Pleiades) 拍攝日期 (2023/05/19)	後期衛星影像 (SPOT6) 拍攝日期 (2023/07/31)		
			
回報資訊			
權責單位	臺東縣臺東市公所	查報日期	2023/09/21
土地使用類型	非都市土地	土地使用分區	特定農業區
查證結果	違規	變異類型	新增水域(漁塭或水塘)
內容描述	新增水塘		
現地照片			




變異類型—移除水域

第 11209 期全國區域變異（編號 R1711209002）查證回報成果

變異點資訊			
變遷期別	11209 期	監測類型	全國區域
變異點編號	R1711209002	圖幅資訊	9419-3-009 瓦寮
參考地籍	學甲寮段 283-319 號	變異點面積	35931.34 平方公尺
中心點坐標	E:169830.00 N:2571086.00		
前期衛星影像 (SPOT6) 拍攝日期 (2023/06/02)		後期衛星影像 (SPOT6) 拍攝日期 (2023/08/26)	
			
回報資訊			
權責單位	臺南市學甲區公所	查報日期	2023/10/03
土地使用類型	非都市土地	土地使用分區	一般農業區
查證結果	違規	變異類型	移除水域(漁塭或水塘)
內容描述	現場回填土方，另據案主描述已提出申請太陽光電專區，依據臺南市政府 112 年 9 月 14 日府都區字第 1121108188A 號函，惟現場無法辨識申請範圍等詳細資料。 且依目視現場變異處亦含學甲寮段 283-317、320、323、366、365、364、392、466、467 等地號。		
現地照片			




變異類型—整地

第 11209 期全國區域變異（編號 J1111209027）查證回報成果

變異點資訊			
變遷期別	11209 期	監測類型	全國區域
變異點編號	J1111209027	圖幅資訊	9522-2-009 新城
參考地籍	新城段 2852 號	變異點面積	4172.9 平方公尺
中心點坐標	E:245009.00 N:2736030.00		
前期衛星影像 (SPOT6) 拍攝日期 (2023/07/03)		後期衛星影像 (Pleiades) 拍攝日期 (2023/07/16)	
			
回報資訊			
權責單位	新竹縣寶山鄉公所	查報日期	2023/10/26
土地使用類型	非都市土地	土地使用分區	特定農業區
查證結果	違規	變異類型	整地
內容描述	疑似開發案之先期整地。		
現地照片			
	後面視角畫面		




變異類型—作物變化

第 11209 期全國區域變異（編號 H1011209057）查證回報成果

變異點資訊			
變遷期別	11209 期	監測類型	全國區域
變異點編號	H1011209057	圖幅資訊	9622-4-050 九座寮
參考地籍	東金段 952 號	變異點面積	1134.18 平方公尺
中心點坐標	E:273611.00 N:2754662.00		
前期衛星影像 (SPOT6) 拍攝日期 (2023/07/08)		後期衛星影像 (Pleiades) 拍攝日期 (2023/08/13)	
			
回報資訊			
權責單位	桃園市平鎮區公所	查報日期	2023/09/22
土地使用類型	非都市土地	土地使用分區	特定農業區
查證結果	違規	變異類型	作物變化
內容描述	現況整地、堆放雜物及鐵皮圍欄。		
現地照片			




變異類型—道路變化

第 11209 期全國區域變異（編號 H1011209048）查證回報成果

變異點資訊			
變遷期別	11209 期	監測類型	全國區域
變異點編號	H1011209048	圖幅資訊	9622-4-049 黃泥塘
參考地籍	福林段 1483 號	變異點面積	306.55 平方公尺
中心點坐標	E:271481.00 N:2754210.00		
前期衛星影像 (SPOT6) 拍攝日期 (2023/07/08)		後期衛星影像 (Pleiades) 拍攝日期 (2023/08/13)	
			
回報資訊			
權責單位	桃園市平鎮區公所	查報日期	2023/09/22
土地使用類型	非都市土地	土地使用分區	特定農業區
查證結果	違規	變異類型	道路變化
內容描述	現況水泥鋪面		
現地照片			




變異類型—自然植被改變

第 11209 期全國區域變異（編號 V0611209015）查證回報成果

變異點資訊			
變遷期別	11209 期	監測類型	全國區域
變異點編號	V0611209015	圖幅資訊	9618-3-023 知本溪口
參考地籍	荒野段 1158 號	變異點面積	832.47 平方公尺
中心點坐標	E:255350.00 N:2509540.00		
前期衛星影像 (SPOT6) 拍攝日期 (2023/06/04)		後期衛星影像 (SPOT6) 拍攝日期 (2023/07/24)	
			
回報資訊			
權責單位	臺東縣太麻里鄉公所	查報日期	2023/09/25
土地使用類型	非都市土地	土地使用分區	一般農業區
查證結果	違規	變異類型	自然植被改變
內容描述	農地做砂石場範圍停放砂石車		
現地照片			

變異類型—傾倒廢棄物、土




第 11209 期全國區域變異（編號 H1211209083）查證回報成果

變異點資訊			
變遷期別	11209 期	監測類型	全國區域
變異點編號	H1211209083	圖幅資訊	9623-3-076 大崙尾
參考地籍	忠孝段 201、205 號	變異點面積	1766.48 平方公尺
中心點坐標	E:262902.00 N:2773807.00		
前期衛星影像 (SPOT6) 拍攝日期 (2023/07/08)		後期衛星影像 (Pleiades) 拍攝日期 (2023/08/11)	
			
回報資訊			
權責單位	桃園市觀音區公所	查報日期	2023/09/23
土地使用類型	非都市土地	土地使用分區	一般農業區
查證結果	違規	變異類型	傾倒廢棄物、土
內容描述	堆置外來土石		
現地照片			

201




變異類型—傾倒廢棄物

第 11209 期全國區域變異（編號 F0211209001）查證回報成果

變異點資訊			
變遷期別	11209 期	監測類型	全國區域
變異點編號	F0211209001	圖幅資訊	9623-2-044 寶斗厝
參考地籍	瑞平段 16 號	變異點面積	624.72 平方公尺
中心點坐標	E:282938.00 N:2779835.00		
前期衛星影像 (SPOT6) 拍攝日期 (2023/07/08)		後期衛星影像 (Pleiades) 拍攝日期 (2023/08/11)	
			
回報資訊			
權責單位	新北市林口區公所	查報日期	2023/09/19
土地使用類型	都市土地	土地使用分區	
查證結果	違規	變異類型	傾倒廢棄物
內容描述	現況照來看，乾枯樹枝樹木以及垃圾一堆。		
現地照片			




變異類型—堆置土石方

第 11209 期全國區域變異（編號 P1311209001）查證回報成果

變異點資訊			
變遷期別	11209 期	監測類型	全國區域
變異點編號	P1311209001	圖幅資訊	9420-1-081 橋頭
參考地籍	許厝寮段許厝寮小段 770 號	變異點面積	5417.1 平方公尺
中心點坐標	E:173747.00 N:2632732.00		
前期衛星影像 (SPOT6) 拍攝日期 (2023/06/26)		後期衛星影像 (SPOT6) 拍攝日期 (2023/08/10)	
			
回報資訊			
權責單位	雲林縣麥寮鄉公所	查報日期	2023/09/20
土地使用類型	非都市土地	土地使用分區	一般農業區
查證結果	違規	變異類型	堆置土石方
內容描述	疑似填土方		
現地照片			

變異類型—其他

第 11209 期全國區域變異（編號 W0311209007）查證回報成果




變異點資訊			
變遷期別	11209 期	監測類型	全國區域
變異點編號	W0311209007	圖幅資訊	9021-1-033 珠山
參考地籍	珠山段 324 號	變異點面積	1591.63 平方公尺
中心點坐標	E:633620.00 N:2699294.00		
前期衛星影像 (SPOT6) 拍攝日期 (2023/07/08) 		後期衛星影像 (Pleiades) 拍攝日期 (2023/08/17) 	
回報資訊			
權責單位	金門縣金城鎮公所	查報日期	2023/09/07
土地使用類型	都市土地	土地使用分區	
查證結果	違規	變異類型	其他
內容描述	疑似鋪設瀝青刨除料並放置貨櫃及材料等，已於 112.09.07 汁建字第 1120013277 號函報金門縣政府核處。		
現地照片			

11210 期違規變異點查報紀錄

各期不同變異類型的違規查報紀錄之代表案例

變異類型—新增建物

第 11210 期全國區域變異（編號 H0511210093）查證回報成果

變異點資訊			
變遷期別	11210 期	監測類型	全國區域
變異點編號	H0511210093	圖幅資訊	9623-3-090 大竹圍
參考地籍	宏華段 760-2 號	變異點面積	5399.32 平方公尺
中心點坐標	E:274113.00 N:2770558.00		
前期衛星影像 (SPOT6) 拍攝日期 (2023/07/08)		後期衛星影像 (SPOT6) 拍攝日期 (2023/09/12)	
			
回報資訊			
權責單位	桃園市蘆竹區公所	查報日期	2023/10/17
土地使用類型	非都市土地	土地使用分區	一般農業區
查證結果	違規	變異類型	新增建物
內容描述	760,760-2 地號新增鐵皮建物，施設水泥擋土牆，鋪設柏油渣地坪，堆放柏油渣及停放工程車。		
現地照片			




變異類型—移除建物

第 11210 期全國區域變異（編號 P0111210079）查證回報成果

變異點資訊			
變遷期別	11210 期	監測類型	全國區域
變異點編號	P0111210079	圖幅資訊	9420-2-020 田頭
參考地籍	大北勢段大北勢小段 382-9 號	變異點面積	1693.72 平方公尺
中心點坐標	E:198475.00 N:2622470.00		
前期衛星影像 (SPOT6) 拍攝日期 (2023/08/10)		後期衛星影像 (SPOT6) 拍攝日期 (2023/09/14)	
			
回報資訊			
權責單位	雲林縣斗六市公所	查報日期	2023/11/03
土地使用類型	非都市土地	土地使用分區	特定農業區
查證結果	違規	變異類型	移除建物
內容描述	移除建物		
現地照片			

變異類型—新增水域

第 11210 期全國區域變異（編號 G1011210040）查證回報成果

變異點資訊			
變遷期別	11210 期	監測類型	全國區域
變異點編號	G1011210040	圖幅資訊	9722-3-018 內城
參考地籍	尚義段 83-1 號	變異點面積	13646.58 平方公尺
中心點坐標	E:320351.00 N:2732932.00		
前期衛星影像 (Pleiades) 拍攝日期 (2023/08/19) 		後期衛星影像 (SPOT6) 拍攝日期 (2023/09/14) 	
回報資訊			
權責單位	宜蘭縣三星鄉公所	查報日期	2023/11/03
土地使用類型	非都市土地	土地使用分區	特定農業區
查證結果	違規	變異類型	新增水域(漁塭或水塘)
內容描述	開挖水池		
現地照片			



變異類型—移除水域

第 11210 期全國區域變異（編號 Q1011210028）查證回報成果

變異點資訊			
變遷期別	11210 期	監測類型	全國區域
變異點編號	Q1011210028	圖幅資訊	9419-4-078 西過村
參考地籍	過路子段 1030 號	變異點面積	3299.26 平方公尺
中心點坐標	E:166619.00 N:2578122.00		
前期衛星影像 (SPOT6) 拍攝日期 (2023/07/03)		後期衛星影像 (SPOT6) 拍攝日期 (2023/09/14)	
			
回報資訊			
權責單位	嘉義縣義竹鄉公所	查報日期	2023/11/08
土地使用類型	非都市土地	土地使用分區	一般農業區
查證結果	違規	變異類型	移除水域(魚塭或水塘)
內容描述	原疑為魚塭貌，現勘為回填土方整地，停有車輛。		
現地照片			

變異類型—整地

第 11210 期全國區域變異（編號 U0311210076）查證回報成果

變異點資訊			
變遷期別	11210 期	監測類型	全國區域
變異點編號	U0311210076	圖幅資訊	9619-1-063 玉里
參考地籍	玉泉段 100 號	變異點面積	908.35 平方公尺
中心點坐標	E:280742.00 N:2581524.00		
前期衛星影像 (SPOT6) 拍攝日期 (2023/08/07)		後期衛星影像 (SPOT6) 拍攝日期 (2023/08/26)	
			
回報資訊			
權責單位	花蓮縣玉里鎮公所	查報日期	2023/11/22
土地使用類型	都市土地	土地使用分區	農業區
查證結果	違規	變異類型	整地
內容描述	怪手整地		
現地照片	 <p style="text-align: center;">整地</p>		




變異類型—作物變化

第 11210 期全國區域變異（編號 M0311210014）查證回報成果

變異點資訊			
變遷期別	11210 期	監測類型	全國區域
變異點編號	M0311210014	圖幅資訊	9520-4-009 北勢湳
參考地籍	頂園段 318 號	變異點面積	1079.03 平方公尺
中心點坐標	E:219622.00 N:2653101.00		
前期衛星影像 (SPOT6) 拍攝日期 (2023/08/10)		後期衛星影像 (SPOT6) 拍攝日期 (2023/09/19)	
			
回報資訊			
權責單位	南投縣草屯鎮公所	查報日期	2023/11/22
土地使用類型	都市土地	土地使用分區	
查證結果	違規	變異類型	作物變化
內容描述	本案位於草屯鎮頂園段 318 地號為農業區用地，現況未種植作物，疑有不符農業使用定義。		
現地照片			

變異類型—道路變化

第 11210 期全國區域變異（編號 F2411210019）查證回報成果

變異點資訊			
變遷期別	11210 期	監測類型	全國區域
變異點編號	F2411210019	圖幅資訊	9723-2-097 下雙溪
參考地籍	田寮洋段新社田寮小段 101 號	變異點面積	1490.25 平方公尺
中心點坐標	E:342250.00 N:2768634.00		
前期衛星影像 (SPOT6) 拍攝日期 (2023/07/17)		後期衛星影像 (SPOT6) 拍攝日期 (2023/09/12)	
			
回報資訊			
權責單位	新北市貢寮區公所	查報日期	2023/10/11
土地使用類型	都市土地	土地使用分區	農業區
查證結果	違規	變異類型	道路變化
內容描述	民眾敘述租用國有土地新社田寮小段 769 地號做通往袋地新社田寮小段 101 地號等土地通行道路使用,未向事業目的單位申請核准		
現地照片			
	新社田寮小段 101,769 地號現況照 3		



變異類型—自然植被改變

第 11210 期全國區域變異（編號 P1311210054）查證回報成果

變異點資訊			
變遷期別	11210 期	監測類型	全國區域
變異點編號	P1311210054	圖幅資訊	9420-1-071 新吉
參考地籍	橋頭段 2612-4 號	變異點面積	8062.78 平方公尺
中心點坐標	E:174617.00 N:2634951.00		
前期衛星影像 (SPOT6) 拍攝日期 (2023/06/26)		後期衛星影像 (SPOT6) 拍攝日期 (2023/09/14)	
			
回報資訊			
權責單位	雲林縣麥寮鄉公所	查報日期	2023/10/23
土地使用類型	非都市土地	土地使用分區	森林區
查證結果	違規	變異類型	自然植被改變
內容描述	疑似樹木被開墾，現在勘查已照片內一小塊已夷平		
現地照片			


變異類型—傾倒廢棄物、土

第 11210 期全國區域變異（編號 P1311210056）查證回報成果

變異點資訊			
變遷期別	11210 期	監測類型	全國區域
變異點編號	P1311210056	圖幅資訊	9420-1-071 新吉
參考地籍	吉安段 1 號	變異點面積	5425.64 平方公尺
中心點坐標	E:175797.00 N:2634588.00		
前期衛星影像 (SPOT6) 拍攝日期 (2023/06/26)		後期衛星影像 (SPOT6) 拍攝日期 (2023/09/14)	
			
回報資訊			
權責單位	雲林縣麥寮鄉公所	查報日期	2023/10/23
土地使用類型	非都市土地	土地使用分區	一般農業區
查證結果	違規	變異類型	傾倒廢棄物、土
內容描述	現場疑似堆置大量土方且工班有工班正在運作		
現地照片			




變異類型—傾倒廢棄物

第 11210 期全國區域變異（編號 T1211210084）查證回報成果

變異點資訊			
變遷期別	11210 期	監測類型	全國區域
變異點編號	T1211210084	圖幅資訊	9518-3-063 萬巒
參考地籍	頭溝水段 182 號	變異點面積	127.64 平方公尺
中心點坐標	E:203809.00 N:2497731.00		
前期衛星影像 (SPOT6) 拍攝日期 (2023/06/26)		後期衛星影像 (SPOT6) 拍攝日期 (2023/08/26)	
			
回報資訊			
權責單位	屏東縣萬巒鄉公所	查報日期	2023/10/27
土地使用類型	非都市土地	土地使用分區	一般農業區
查證結果	違規	變異類型	傾倒廢棄物
內容描述	現地未種植作物，放置廢棄物使用		
現地照片	 <p>現地未種植作物，放置廢棄物使用</p>		




變異類型—堆置土石方

第 11210 期全國區域變異（編號 U0311210010）查證回報成果

變異點資訊			
變遷期別	11210 期	監測類型	全國區域
變異點編號	U0311210010	圖幅資訊	9619-1-044 觀音山
參考地籍	禹東段一小段 12 號	變異點面積	9305.36 平方公尺
中心點坐標	E:283621.00 N:2586993.00		
前期衛星影像 (SPOT6) 拍攝日期 (2023/06/07)		後期衛星影像 (SPOT6) 拍攝日期 (2023/08/26)	
			
回報資訊			
權責單位	花蓮縣玉里鎮公所	查報日期	2023/10/13
土地使用類型	非都市土地	土地使用分區	一般農業區
查證結果	違規	變異類型	堆置土石方
內容描述	現場堆置砂石，未作農業使用。		
現地照片			

變異類型—其他

第 11210 期全國區域變異（編號 X0111210027）查證回報成果

變異點資訊			
變遷期別	11210 期	監測類型	全國區域
變異點編號	X0111210027	圖幅資訊	9320-3-075 武城
參考地籍	興坎段 889 號	變異點面積	278.34 平方公尺
中心點坐標	E:312026.00 N:2605646.00		
前期衛星影像 (SPOT6) 拍攝日期 (2023/05/05)		後期衛星影像 (Pleiades) 拍攝日期 (2023/09/11)	
			
回報資訊			
權責單位	澎湖縣馬公市公所	查報日期	2023/10/12
土地使用類型	非都市土地	土地使用分區	一般農業區
查證結果	違規	變異類型	其他
內容描述	放置貨櫃		
現地照片			

11211 期違規變異點查報紀錄

各期不同變異類型的違規查報紀錄之代表案例

變異類型—新增建物

第 11211 期全國區域變異（編號 J0411211036）查證回報成果

變異點資訊			
變遷期別	11211 期	監測類型	全國區域
變異點編號	J0411211036	圖幅資訊	9622-4-062 義民廟
參考地籍	水車頭段 811 號	變異點面積	1426.9 平方公尺
中心點坐標	E:254183.00 N:2746736.00		
前期衛星影像 (SPOT6) 拍攝日期 (2023/09/12)		後期衛星影像 (SPOT6) 拍攝日期 (2023/10/01)	
			
回報資訊			
權責單位	新竹縣新埔鎮公所	查報日期	2023/11/14
土地使用類型	非都市土地	土地使用分區	特定農業區
查證結果	違規	變異類型	新增建物
內容描述	整地新增建物		
現地照片			




變異類型—移除建物

第 11211 期全國區域變異（編號 T1511211054）查證回報成果

變異點資訊			
變遷期別	11211 期	監測類型	全國區域
變異點編號	T1511211054	圖幅資訊	9518-3-094 萬隆村
參考地籍	上萬安段 169 號	變異點面積	562.42 平方公尺
中心點坐標	E:206735.00 N:2489709.00		
前期衛星影像 (SPOT6) 拍攝日期 (2023/08/12)		後期衛星影像 (SPOT6) 拍攝日期 (2023/09/24)	
			
回報資訊			
權責單位	屏東縣新埤鄉公所	查報日期	2023/11/15
土地使用類型	非都市土地	土地使用分區	一般農業區
查證結果	違規	變異類型	移除建物
內容描述	原有鐵皮屋移除，現況舖有水泥地，並有 5 個貨櫃屋。		
現地照片			




變異類型—移除水域

第 11211 期全國區域變異（編號 P1311211028）查證回報成果

變異點資訊			
變遷期別	11211 期	監測類型	全國區域
變異點編號	P1311211028	圖幅資訊	9420-4-090 後安寮
參考地籍	楊厝段 339 號	變異點面積	2878.94 平方公尺
中心點坐標	E:172728.00 N:2631125.00		
前期衛星影像 (SPOT6) 拍攝日期 (2023/07/03)		後期衛星影像 (SPOT6) 拍攝日期 (2023/10/12)	
			
回報資訊			
權責單位	雲林縣麥寮鄉公所	查報日期	2023/11/08
土地使用類型	非都市土地	土地使用分區	一般農業區
查證結果	違規	變異類型	移除水域(漁塭或水塘)
內容描述	疑似水池遭填平		
現地照片			

變異類型—整地

第 11211 期全國區域變異（編號 K0911211028）查證回報成果

變異點資訊			
變遷期別	11211 期	監測類型	全國區域
變異點編號	K0911211028	圖幅資訊	9522-2-034 塭內
參考地籍	海口段海口小段 697-2 號	變異點面積	1157.76 平方公尺
中心點坐標	E:234767.00 N:2729511.00		
前期衛星影像 (SPOT6) 拍攝日期 (2023/08/10)		後期衛星影像 (SPOT6) 拍攝日期 (2023/09/26)	
			
回報資訊			
權責單位	苗栗縣竹南鎮公所	查報日期	2023/11/10
土地使用類型	都市土地	土地使用分區	
查證結果	違規	變異類型	整地
內容描述	現況為大片水泥地		
現地照片			

變異類型—作物變化

第 11211 期全國區域變異（編號 V0811211022）查證回報成果

變異點資訊			
變遷期別	11211 期	監測類型	全國區域
變異點編號	V0811211022	圖幅資訊	9619-2-007 寧埔
參考地籍	烏石鼻段 1159 號	變異點面積	5081.82 平方公尺
中心點坐標	E:291618.00 N:2569702.00		
前期衛星影像 (SPOT6) 拍攝日期 (2023/08/26)		後期衛星影像 (SPOT6) 拍攝日期 (2023/09/28)	
			
回報資訊			
權責單位	臺東縣長濱鄉公所	查報日期	2023/11/21
土地使用類型	非都市土地	土地使用分區	風景區
查證結果	違規	變異類型	作物變化
內容描述	經現場查有案地疑似有移除原生植物及雜木，現況有大量砂石及一台搬運車，		
現地照片			

變異類型—道路變化

第 11211 期全國區域變異（編號 J0411211062）查證回報成果

變異點資訊			
變遷期別	11211 期	監測類型	全國區域
變異點編號	J0411211062	圖幅資訊	9622-4-074 內立
參考地籍	霄裡段 663 號	變異點面積	392.18 平方公尺
中心點坐標	E:257974.00 N:2746032.00		
前期衛星影像 (SPOT6) 拍攝日期 (2023/08/10)		後期衛星影像 (SPOT6) 拍攝日期 (2023/10/01)	
			
回報資訊			
權責單位	新竹縣新埔鎮公所	查報日期	2023/11/21
土地使用類型	非都市土地	土地使用分區	特定農業區
查證結果	違規	變異類型	道路變化
內容描述	疑似未經申請鋪設水泥路面		
現地照片			


變異類型—傾倒廢棄物、土

第 11211 期全國區域變異（編號 M0211211022）查證回報成果

變異點資訊			
變遷期別	11211 期	監測類型	全國區域
變異點編號	M0211211022	圖幅資訊	9520-1-009 牛眠
參考地籍	四角城段 1166 號	變異點面積	3736.94 平方公尺
中心點坐標	E:245819.00 N:2654440.00		
前期衛星影像 (SPOT6) 拍攝日期 (2023/08/26)		後期衛星影像 (SPOT6) 拍攝日期 (2023/10/12)	
			
回報資訊			
權責單位	南投縣埔里鎮公所	查報日期	2023/11/08
土地使用類型	非都市土地	土地使用分區	特定農業區
查證結果	違規	變異類型	傾倒廢棄物、土
內容描述	現況傾倒廢棄土、停放機具		
現地照片			




變異類型—傾倒廢棄物

第 11211 期全國區域變異（編號 T0411211079）查證回報成果

變異點資訊			
變遷期別	11211 期	監測類型	全國區域
變異點編號	T0411211079	圖幅資訊	9517-3-090 五里亭
參考地籍	新厝段 200 號	變異點面積	1574.43 平方公尺
中心點坐標	E:222109.00 N:2437798.00		
前期衛星影像 (SPOT6) 拍攝日期 (2023/07/24)		後期衛星影像 (SPOT6) 拍攝日期 (2023/09/28)	
			
回報資訊			
權責單位	屏東縣恆春鎮公所	查報日期	2023/11/20
土地使用類型	非都市土地	土地使用分區	一般農業區
查證結果	違規	變異類型	傾倒廢棄物
內容描述	堆置廢棄板模料		
現地照片			




變異類型—堆置土石方

第 11211 期全國區域變異（編號 K0511211015）查證回報成果

變異點資訊			
變遷期別	11211 期	監測類型	全國區域
變異點編號	K0511211015	圖幅資訊	9521-1-021 雙草湖
參考地籍	雙峰山段 1080 號	變異點面積	1992.9 平方公尺
中心點坐標	E:226606.00 N:2704149.00		
前期衛星影像 (SPOT6) 拍攝日期 (2023/08/10)		後期衛星影像 (SPOT6) 拍攝日期 (2023/10/12)	
			
回報資訊			
權責單位	苗栗縣銅鑼鄉公所	查報日期	2023/11/23
土地使用類型	非都市土地	土地使用分區	特定農業區
查證結果	違規	變異類型	堆置土石方
內容描述	堆置土石土石		
現地照片			

變異類型—其他

第 11211 期全國區域變異（編號 R0311211037）查證回報成果

變異點資訊			
變遷期別	11211 期	監測類型	全國區域
變異點編號	R0311211037	圖幅資訊	9419-1-067 炭子頭
參考地籍	河保段 462 號	變異點面積	2926.47 平方公尺
中心點坐標	E:191020.00 N:2582737.00		
前期衛星影像 (SPOT6) 拍攝日期 (2023/06/02)		後期衛星影像 (SPOT6) 拍攝日期 (2023/09/24)	
			
回報資訊			
權責單位	臺南市白河區公所	查報日期	2023/11/15
土地使用類型	非都市土地	土地使用分區	一般農業區
查證結果	違規	變異類型	其他
內容描述	該地鋪設碎水泥塊作為停車場，現場並有擺放貨櫃兩個。		
現地照片	 <p>鋪設水泥塊做停車場</p>		

11212 期違規變異點查報紀錄

各期不同變異類型的違規查報紀錄之代表案例



變異類型—新增建物

第 11212 期全國區域變異（編號 R0411212067）查證回報成果

變異點資訊			
變遷期別	11212 期	監測類型	全國區域
變異點編號	R0411212067	圖幅資訊	9419-1-082 橋南村
參考地籍	平和段 657-4 號	變異點面積	3285.51 平方公尺
中心點坐標	E:176966.00 N:2575780.00		
前期衛星影像 (SPOT6) 拍攝日期 (2023/08/26)		後期衛星影像 (SPOT6) 拍攝日期 (2023/11/05)	
			
回報資訊			
權責單位	臺南市柳營區公所	查報日期	2023/11/30
土地使用類型	都市土地	土地使用分區	
查證結果	違規	變異類型	新增建物
內容描述	興建鋼筋混凝土建物、鐵皮建築物		
現地照片			


變異類型—整地

第 11212 期全國區域變異（編號 F1711212007）查證回報成果

變異點資訊			
變遷期別	11212 期	監測類型	全國區域
變異點編號	F1711212007	圖幅資訊	9622-1-016 山佳
參考地籍	北園段 381-7 號	變異點面積	657.86 平方公尺
中心點坐標	E:289984.00 N:2761867.00		
前期衛星影像 (SPOT6) 拍攝日期 (2023/10/01)	後期衛星影像 (Pleiades) 拍攝日期 (2023/11/04)		
			
回報資訊			
權責單位	新北市樹林區公所	查報日期	2023/11/28
土地使用類型	非都市土地	土地使用分區	一般農業區
查證結果	違規	變異類型	整地
內容描述	整地供作停車場使用		
現地照片	 <p>整地供作停車場使用</p>		




變異類型—作物變化

第 11212 期全國區域變異（編號 35411212002）查證回報成果

變異點資訊			
變遷期別	11212 期	監測類型	全國區域
變異點編號	35411212002	圖幅資訊	9519-3-015 木瓜坑
參考地籍	麒麟段 8 號	變異點面積	646.24 平方公尺
中心點坐標	E:209704.00 N:2568546.00		
前期衛星影像 (SPOT6) 拍攝日期 (2023/09/19)	後期衛星影像 (SPOT6) 拍攝日期 (2023/11/05)		
			
回報資訊			
權責單位	農業部林業保育署嘉義 分署玉井工作站	查報日期	2023/11/25
土地使用類型	非都市土地	土地使用分區	森林區
查證結果	違規	變異類型	作物變化
內容描述	該地點為租地造林地承租範圍內，經現場查報，原違規種植香蕉，現地香蕉部分剷除導致地面裸露，又現場有搭設疑似雞寮，推測係為飼養雞隻而將原有香蕉剷去所致。 上開種植香蕉、飼養雞隻、搭設雞舍等均不符合林業用地之使用，亦不符合租地造林地承租規定。		
現地照片	 <p style="text-align: center;">違規搭設雞舍</p>		



變異類型—道路變化

第 11212 期全國區域變異（編號 R2311212020）查證回報成果

變異點資訊			
變遷期別	11212 期	監測類型	全國區域
變異點編號	R2311212020	圖幅資訊	9419-2-048 豐里
參考地籍	湖桶段 148 號	變異點面積	2201.07 平方公尺
中心點坐標	E:192117.00 N:2559422.00		
前期衛星影像 (SPOT6) 拍攝日期 (2023/09/19)		後期衛星影像 (SPOT6) 拍攝日期 (2023/11/05)	
			
回報資訊			
權責單位	臺南市玉井區公所	查報日期	2023/11/22
土地使用類型	非都市土地	土地使用分區	一般農業區
查證結果	違規	變異類型	道路變化
內容描述	現場勘查後發現現地放置大型水管與怪手正在進行施作		
現地照片	 <p style="text-align: center;">怪手與大型水管</p>		

變異類型—自然植被改變

第 11212 期全國區域變異（編號 R0411212068）查證回報成果

變異點資訊			
變遷期別	11212 期	監測類型	全國區域
變異點編號	R0411212068	圖幅資訊	9419-1-093 龜子港
參考地籍	外環段 916 號	變異點面積	3299.34 平方公尺
中心點坐標	E:178998.00 N:2574647.00		
前期衛星影像 (SPOT6) 拍攝日期 (2023/09/19)		後期衛星影像 (SPOT6) 拍攝日期 (2023/11/05)	
			
回報資訊			
權責單位	臺南市柳營區公所	查報日期	2023/11/30
土地使用類型	非都市土地	土地使用分區	特定農業區
查證結果	違規	變異類型	自然植被改變
內容描述	鋪設帆布、置放鐵架		
現地照片			

變異類型—傾倒廢棄物

第 11212 期全國區域變異（編號 U0611212040）查證回報成果

變異點資訊			
變遷期別	11212 期	監測類型	全國區域
變異點編號	U0611212040	圖幅資訊	9720-4-042 吳全
參考地籍	吳全段 1002 號	變異點面積	3362.85 平方公尺
中心點坐標	E:305862.00 N:2643760.00		
前期衛星影像 (SPOT6) 拍攝日期 (2023/09/12)		後期衛星影像 (SPOT6) 拍攝日期 (2023/11/10)	
			
回報資訊			
權責單位	花蓮縣壽豐鄉公所	查報日期	2023/11/23
土地使用類型	都市土地	土地使用分區	
查證結果	違規	變異類型	傾倒廢棄物
內容描述	堆置廢棄建材、貨櫃屋、機具		
現地照片	 <p>堆置廢棄建材、貨櫃屋、機具</p>		


變異類型—堆置土石方

第 11212 期全國區域變異（編號 X0211212019）查證回報成果

變異點資訊			
變遷期別	11212 期	監測類型	全國區域
變異點編號	X0211212019	圖幅資訊	9320-3-067 南寮
參考地籍	南寮南段 496 號	變異點面積	1545.02 平方公尺
中心點坐標	E:317418.00 N:2608638.00		
前期衛星影像 (SPOT6) 拍攝日期 (2023/10/20)		後期衛星影像 (SPOT6) 拍攝日期 (2023/11/10)	
			
回報資訊			
權責單位	澎湖縣湖西鄉公所	查報日期	2023/11/30
土地使用類型	非都市土地	土地使用分區	一般農業區
查證結果	違規	變異類型	堆置土石方
內容描述	違規堆置土石方		
現地照片	 <p style="text-align: center;">堆置土石方 2</p>		

變異類型—其他

第 11212 期全國區域變異（編號 X0111212024）查證回報成果

變異點資訊			
變遷期別	11212 期	監測類型	全國區域
變異點編號	X0111212024	圖幅資訊	9320-3-075 武城
參考地籍	興崁段 889 號	變異點面積	184.82 平方公尺
中心點坐標	E:312047.00 N:2605633.00		
前期衛星影像 (Pleiades) 拍攝日期 (2023/09/11)		後期衛星影像 (SPOT6) 拍攝日期 (2023/11/10)	
			
回報資訊			
權責單位	澎湖縣馬公市公所	查報日期	2023/12/01
土地使用類型	非都市土地	土地使用分區	一般農業區
查證結果	違規	變異類型	其他
內容描述	放置貨櫃		
現地照片			

各期農舍變異點查報成果

農舍變異點查報成果統計

	查證成果	期別												總計
		11201	11202	11203	11204	11205	11206	11207	11208	11209	11210	11211	11212	
已回報變異點數	合法	18	7	13	8	11	8	12	5	1	2	0	7	92
	違規	10	8	6	11	3	3	5	6	6	8	3	2	71
	無法辨識 變異點位置	0	0	0	0	0	0	0	0	0	0	0	0	0
	無法 現場查驗	0	0	0	0	0	0	0	0	0	0	0	0	0
	不屬其 管轄範圍	0	0	0	0	0	0	0	0	0	0	0	0	0
	總計	28	15	19	19	14	11	17	11	7	10	3	9	163
違規發現率		35.7%	53.3%	31.6%	57.9%	21.4%	27.3%	29.4%	54.5%	85.7%	80.0%	100.0%	22.2%	43.6%




資料統計至 113 年 01 月 22 日

11201 期農舍違規變異點查報紀錄

各期不同變異類型的違規查報紀錄之代表案例




變異類型—新增建物

第 11201 期全國區域變異（編號 J0611201019）查證回報成果

變異點資訊			
變遷期別	11201 期	監測類型	全國區域
變異點編號	J0611201019	圖幅資訊	9622-4-032 湖口
參考地籍	和興段 1782 號	變異點面積	1029.29 平方公尺
中心點坐標	E:253798.00 N:2756558.00		
前期衛星影像 (SPOT6) 拍攝日期 (2022/10/02)		後期衛星影像 (SPOT7) 拍攝日期 (2022/12/22)	
			
回報資訊			
權責單位	新竹縣湖口鄉公所	查報日期	2023/02/02
土地使用類型	非都市土地	土地使用分區	特定農業區
查證結果	違規	變異類型	新增建物
農舍核准建築執照	使用執照核發日期 102 年 2 月 6 日	使用執照號碼	使用執照核發日期 102 年 2 月 6 日
內容描述	包含 1781 及 1783 地號現況均為鐵皮建物，並有鋪設水泥鋪面，另 1781 地號為已興建農舍，使用執照核發日期 102 年 2 月 6 日。		
現地照片			

變異類型—其他

第 11201 期全國區域變異（編號 G0711201063）查證回報成果




變異點資訊			
變遷期別	11201 期	監測類型	全國區域
變異點編號	G0711201063	圖幅資訊	9722-2-012 大吉
參考地籍	大吉三段 1240 號	變異點面積	1029.71 平方公尺
中心點坐標	E:329236.00 N:2733286.00		
前期衛星影像 (SPOT6) 拍攝日期 (2022/09/17)		後期衛星影像 (SPOT7) 拍攝日期 (2022/12/03)	
			
回報資訊			
權責單位	宜蘭縣五結鄉公所	查報日期	2023/02/16
土地使用類型	非都市土地	土地使用分區	特定農業區
查證結果	違規	變異類型	其他
農舍核准建築執照	85.03.11 建局五字第 2340 號	使用執照號碼	85.07.10 建局五字第 7404 號
內容描述	新增建物、圍牆、雨遮		
現地照片	 <p style="text-align: center;">圍牆、雨遮</p>		

11202 期農舍違規變異點查報紀錄

各期不同變異類型的違規查報紀錄之代表案例

變異類型—其他

第 11202 期全國區域變異（編號 J0911202004）查證回報成果




變異點資訊			
變遷期別	11202 期	監測類型	全國區域
變異點編號	J0911202004	圖幅資訊	9522-1-040 新莊子
參考地籍	中崙段 1561 號	變異點面積	193.04 平方公尺
中心點坐標	E:249054.00 N:2754820.00		
前期衛星影像 (SPOT6) 拍攝日期 (2022/10/02) 		後期衛星影像 (SPOT6) 拍攝日期 (2023/01/07) 	
回報資訊			
權責單位	新竹縣新豐鄉公所	查報日期	2023/02/18
土地使用類型	非都市土地	土地使用分區	特定農業區
查證結果	違規	變異類型	其他
農舍核准建築執照	82 新建都字 023 號	使用執照號碼	82 新建都字 023 號
內容描述	農舍整建、興建圍牆等		
現地照片			

11203 期農舍違規變異點查報紀錄

各期不同變異類型的違規查報紀錄之代表案例


變異類型—新增建物

第 11203 期全國區域變異（編號 J0911203008）查證回報成果

變異點資訊			
變遷期別	11203 期	監測類型	全國區域
變異點編號	J0911203008	圖幅資訊	9522-1-050 員山
參考地籍	中崙段 1260 號	變異點面積	475.06 平方公尺
中心點坐標	E:249416.00 N:2754495.00		
前期衛星影像 (SPOT7) 拍攝日期 (2022/12/22)		後期衛星影像 (SPOT6) 拍攝日期 (2023/01/30)	
			
回報資訊			
權責單位	新竹縣新豐鄉公所	查報日期	2023/03/14
土地使用類型	非都市土地	土地使用分區	特定農業區
查證結果	違規	變異類型	新增建物
農舍核准建築執照	82 新建使字 049 號	使用執照號碼	82 新建使字 049 號
內容描述	現場農舍改建及擴建鐵皮屋		
現地照片			

變異類型—整地

第 11203 期全國區域變異（編號 G0811203072）查證回報成果

變異點資訊			
變遷期別	11203 期	監測類型	全國區域
變異點編號	G0811203072	圖幅資訊	9722-3-049 小埤
參考地籍	大埤段 519 號	變異點面積	1108.57 平方公尺
中心點坐標	E:322877.00 N:2727197.00		
前期衛星影像 (SPOT7) 拍攝日期 (2022/12/03)		後期衛星影像 (SPOT7) 拍攝日期 (2023/02/12)	
			
回報資訊			
權責單位	宜蘭縣冬山鄉公所	查報日期	2023/03/17
土地使用類型	都市土地	土地使用分區	
查證結果	違規	變異類型	整地
農舍核准建築執照	(101)(5)(2)建管建字第 00343 號	使用執照號碼	(105)(12)(2)建管使字第 01158 號
內容描述	本案農舍做寺廟使用及建物面前鋪設柏油,是否有違反農業區使用情事,移請縣府查處.		
現地照片			

變異類型—其他

第 11203 期全國區域變異（編號 G0711203003）查證回報成果

變異點資訊			
變遷期別	11203 期	監測類型	全國區域
變異點編號	G0711203003	圖幅資訊	9722-2-023 孝威
參考地籍	協孝段 353 號	變異點面積	633.3 平方公尺
中心點坐標	E:330987.00 N:2731639.00		
前期衛星影像 (SPOT7) 拍攝日期 (2022/12/03) 		後期衛星影像 (SPOT7) 拍攝日期 (2023/02/12) 	
回報資訊			
權責單位	宜蘭縣五結鄉公所	查報日期	2023/03/29
土地使用類型	非都市土地	土地使用分區	特定農業區
查證結果	違規	變異類型	其他
農舍核准建築執照	110.04.26 五鄉建字第 06015 號	使用執照號碼	111.07.28 五鄉建字第 11283 號
內容描述	後段加蓋混凝土構造物、放置材料貨櫃等違規情形。		
現地照片	 <p>後段加蓋混凝土構造物、放置材料貨櫃等違規情形。</p>		

11204 期農舍違規變異點查報紀錄

各期不同變異類型的違規查報紀錄之代表案例

變異類型—新增建物

第 11204 期全國區域變異（編號 G0111204081）查證回報成果

變異點資訊			
變遷期別	11204 期	監測類型	全國區域
變異點編號	G0111204081	圖幅資訊	9722-2-001 下壯二
參考地籍	振興段 952 號	變異點面積	666.15 平方公尺
中心點坐標	E:327294.00 N:2737277.00		
前期衛星影像 (SPOT7) 拍攝日期 (2022/12/03) 		後期衛星影像 (SPOT7) 拍攝日期 (2023/03/10) 	
回報資訊			
權責單位	宜蘭縣宜蘭市公所	查報日期	2023/04/24
土地使用類型	都市土地	土地使用分區	
查證結果	違規	變異類型	新增建物
農舍核准建築執照	(110)(5)(20)建管建師字第 90049 號	使用執照號碼	(111)(8)(25)建管使字第 00405 號
內容描述	(111)(8)(25)建管使字第 00405 號核發使照在案； 110 年 6 月 18 日府農務字第 1100096739 號函農業設施-曬場完工檢查在案； 111 年 11 期變異點編號 G011111056 查報在案； 現況用地回填曬場面積增加及新建建物		

現地照片



基地內(農舍後方)


變異類型—整地

第 11204 期全國區域變異（編號 G0711204093）查證回報成果

變異點資訊			
變遷期別	11204 期	監測類型	全國區域
變異點編號	G0711204093	圖幅資訊	9722-2-022 五結
參考地籍	五結段 436-2 號	變異點面積	1174.36 平方公尺
中心點坐標	E:329791.00 N:2731086.00		
前期衛星影像 (SPOT7) 拍攝日期 (2022/12/03) 		後期衛星影像 (SPOT7) 拍攝日期 (2023/03/10) 	
回報資訊			
權責單位	宜蘭縣五結鄉公所	查報日期	2023/04/20
土地使用類型	都市土地	土地使用分區	農業區
查證結果	違規	變異類型	整地
農舍核准建築執照	100.6.29 建管建字第 685 號建造	使用執照號碼	100.6.29 建管建字第 685 號建造
內容描述	查有 100.6.29 建管建字第 685 號建造，唯現況似有未核准之整地(混凝土曬場)		
現地照片			

變異類型—其他

第 11204 期全國區域變異（編號 M0311204002）查證回報成果

變異點資訊			
變遷期別	11204 期	監測類型	全國區域
變異點編號	M0311204002	圖幅資訊	9521-3-096 下茄苳
參考地籍	加老段 873 號	變異點面積	521.41 平方公尺
中心點坐標	E:214286.00 N:2655133.00		
前期衛星影像 (SPOT7) 拍攝日期 (2023/01/13) 		後期衛星影像 (SPOT7) 拍攝日期 (2023/02/24) 	
回報資訊			
權責單位	南投縣草屯鎮公所	查報日期	2023/05/23
土地使用類型	非都市土地	土地使用分區	特定農業區
查證結果	違規	變異類型	其他
農舍核准建築執照	72 草鎮建(造)字第 18 號	使用執照號碼	73 草鎮建使字第 149 號
內容描述	本案位於草屯鎮加老段 873 地號，特定農業區農牧用地面積 1870.02 平方公尺，該地變異點處查為瀝青鋪面、貨櫃屋且有停放車輛之情事，疑有不符農業使用定義。		
現地照片			

11205 期農舍違規變異點查報紀錄

各期不同變異類型的違規查報紀錄之代表案例



變異類型—新增建物

第 11205 期全國區域變異（編號 J0911205002）查證回報成果

變異點資訊			
變遷期別	11205 期	監測類型	全國區域
變異點編號	J0911205002	圖幅資訊	9522-1-040 新莊子
參考地籍	後湖段埔和小段 318 號	變異點面積	523.35 平方公尺
中心點坐標	E:247598.00 N:2757381.00		
前期衛星影像 (SPOT7) 拍攝日期 (2023/03/03)		後期衛星影像 (SPOT6) 拍攝日期 (2023/04/11)	
			
回報資訊			
權責單位	新竹縣新豐鄉公所	查報日期	2023/05/09
土地使用類型	非都市土地	土地使用分區	特定農業區
查證結果	違規	變異類型	新增建物
農舍核准建築執照	98 府使字第 00251 號	使用執照號碼	98 府使字第 00251 號
內容描述	現場興建農舍(後湖段埔和小段 640 建號)、圍牆、水泥鋪面等		
現地照片			

變異類型—傾倒廢棄物

第 11205 期全國區域變異（編號 N2611205030）查證回報成果

變異點資訊			
變遷期別	11205 期	監測類型	全國區域
變異點編號	N2611205030	圖幅資訊	9420-1-070 三條圳
參考地籍	忠孝段 739 號	變異點面積	915.19 平方公尺
中心點坐標	E:197024.00 N:2637753.00		
前期衛星影像 (SPOT6) 拍攝日期 (2023/03/04) 		後期衛星影像 (SPOT7) 拍攝日期 (2023/03/17) 	
回報資訊			
權責單位	彰化縣溪州鄉公所	查報日期	2023/06/17
土地使用類型	非都市土地	土地使用分區	特定農業區
查證結果	違規	變異類型	傾倒廢棄物
農舍核准建築執照	111 年 10 月 14 日) (111 溪鄉建字第 0013675 號	使用執照號碼	(112) 溪鄉建字第 0006384 號
內容描述	<p>本案變異範圍包含忠孝段 735、739 地號 112 年 6 月 16 日至現地現勘其變異範圍為忠孝段 735.738.739.740.741 地號，忠孝段 739 地號有 (112) 溪鄉建字第 0006384 號、原建築執照日期字號 (111 年 10 月 14 日) (111)</p> <p>溪鄉建字第 0013675 號，忠孝段 735 地號種植芭樂有一帳篷，本所農業課認無違規，忠孝段 741、740、738 地號比忠孝段 735 地號高於 45 公分，表面有碎磚塊營建廢棄物如照片所示。</p>		

現地照片






11206 期農舍違規變異點查報紀錄

各期不同變異類型的違規查報紀錄之代表案例



變異類型—新增建物

第 11206 期全國區域變異（編號 M0311206018）查證回報成果

變異點資訊			
變遷期別	11206 期	監測類型	全國區域
變異點編號	M0311206018	圖幅資訊	9520-4-007 新莊
參考地籍	北投埔段 437-4 號	變異點面積	1365.11 平方公尺
中心點坐標	E:215167.00 N:2652638.00		
前期衛星影像 (SPOT7) 拍攝日期 (2023/03/01) 		後期衛星影像 (Pleiades) 拍攝日期 (2023/04/29) 	
回報資訊			
權責單位	南投縣草屯鎮公所	查報日期	2023/07/26
土地使用類型	非都市土地	土地使用分區	特定農業區
查證結果	違規	變異類型	新增建物
農舍核准建築執照	100 草鎮工(造)字第 322 號	使用執照號碼	101 草鎮工(使)字第 30 號
內容描述	北投埔段 437-4 地號 1 筆特定農業區農牧用地，該地上建築物為農舍經核准領有使用執照，但現作營業使用【湫禾壽喜燒】。		
現地照片			

變異類型—整地

第 11206 期全國區域變異（編號 G0111206059）查證回報成果



變異點資訊			
變遷期別	11206 期	監測類型	全國區域
變異點編號	G0111206059	圖幅資訊	9722-1-091 壯七
參考地籍	振興段 533 號	變異點面積	343.51 平方公尺
中心點坐標	E:327771.00 N:2738425.00		
前期衛星影像 (SPOT6) 拍攝日期 (2023/04/18) 		後期衛星影像 (SPOT6) 拍攝日期 (2023/05/16) 	
回報資訊			
權責單位	宜蘭縣宜蘭市公所	查報日期	2023/06/28
土地使用類型	都市土地	土地使用分區	
查證結果	違規	變異類型	整地
農舍核准建築執照	(109)(12)(11)建管建字第 00791 號	使用執照號碼	(111)(2)(7)建管使字第 00050 號
內容描述	110 年 8 月 4 日府農務字第 1100115535 號曬場 125.31m ² 完工檢查；變異點面積 343.51m ² ，疑似未申請新增曬場		

11207 期農舍違規變異點查報紀錄

各期不同變異類型的違規查報紀錄之代表案例

變異類型—新增建物

第 11207 期全國區域變異（編號 N0211207036）查證回報成果

變異點資訊			
變遷期別	11207 期	監測類型	全國區域
變異點編號	N0211207036	圖幅資訊	9421-2-067 鹽埕
參考地籍	鹽埔段 1155 號	變異點面積	280.89 平方公尺
中心點坐標	E:191208.00 N:2663922.00		
前期衛星影像 (SPOT7) 拍攝日期 (2023/03/01) 		後期衛星影像 (SPOT6) 拍攝日期 (2023/05/17) 	
回報資訊			
權責單位	彰化縣鹿港鎮公所	查報日期	2023/08/28
土地使用類型	非都市土地	土地使用分區	一般農業區
查證結果	違規	變異類型	新增建物
農舍核准建築執照	無	使用執照號碼	84 年彰鹿建字第 14450 號使用執照
內容描述	1.經查該地號土地重測前為顏厝段顏厝小段 524-159 地號土地(已提供他筆土地興建農舍，非農舍位置)，無領有農用設施許可證明，領有農舍類型 84 年彰鹿建字第 14450 號使用執照。 2. 變異點地紅色區域現況為鐵皮建物一棟及鐵欄杆與水泥圍牆。合法使用範圍請逕洽建管單位確認。 3.本案尚查無行為人。		

現地照片






11208 期農舍違規變異點查報紀錄

各期不同變異類型的違規查報紀錄之代表案例

變異類型—新增建物

第 11208 期全國區域變異（編號 M0311208012）查證回報成果

變異點資訊			
變遷期別	11208 期	監測類型	全國區域
變異點編號	M0311208012	圖幅資訊	9520-4-007 新莊
參考地籍	北投段 159 號	變異點面積	441.73 平方公尺
中心點坐標	E:215359.00 N:2654384.00		
前期衛星影像 (SPOT6) 拍攝日期 (2023/05/02) 		後期衛星影像 (SPOT6) 拍攝日期 (2023/06/26) 	
回報資訊			
權責單位	南投縣草屯鎮公所	查報日期	2023/09/21
土地使用類型	非都市土地	土地使用分區	特定農業區
查證結果	違規	變異類型	新增建物
農舍核准建築執照	83 草鎮建(造)字第 453 號	使用執照號碼	84 草鎮建(使)字第 299 號
內容描述	本案位於草屯鎮北投段 159 地號為特定農業區農牧用地，該地變異點處經查為水泥鋪面、建物、大門及停車場等，疑有不符農業使用定義。		
現地照片			

變異類型—其他

第 11208 期全國區域變異（編號 M0311208020）查證回報成果



變異點資訊			
變遷期別	11208 期	監測類型	全國區域
變異點編號	M0311208020	圖幅資訊	9520-4-009 北勢湳
參考地籍	中原段 365 號	變異點面積	341.31 平方公尺
中心點坐標	E:220282.00 N:2654032.00		
前期衛星影像 (SPOT6) 拍攝日期 (2023/06/05) 		後期衛星影像 (SPOT6) 拍攝日期 (2023/06/26) 	
回報資訊			
權責單位	南投縣草屯鎮公所	查報日期	2023/09/21
土地使用類型	非都市土地	土地使用分區	特定農業區
查證結果	違規	變異類型	其他
農舍核准建築執照	101 草鎮工(造)字第 127 號	使用執照號碼	101 草鎮工(使)字第 81 號
內容描述	本案位於草屯鎮中原段 365 地號，特定農業區農牧用地面積 1873 平方公尺，該地有一農舍，惟查變異點處為鐵皮貨櫃屋、碎石且有停放車輛之情事，疑有不符農業使用定義。		
現地照片			

11209 期農舍違規變異點查報紀錄

各期不同變異類型的違規查報紀錄之代表案例

變異類型—新增建物

第 11209 期全國區域變異（編號 Q1511209029）查證回報成果



變異點資訊			
變遷期別	11209 期	監測類型	全國區域
變異點編號	Q1511209029	圖幅資訊	9520-3-092 竹崎
參考地籍	溪心段 198 號	變異點面積	202.96 平方公尺
中心點坐標	E:202417.00 N:2601332.00		
前期衛星影像 (SPOT6) 拍攝日期 (2023/07/03) 		後期衛星影像 (Pleiades) 拍攝日期 (2023/08/23) 	
回報資訊			
權責單位	嘉義縣竹崎鄉公所	查報日期	2023/11/09
土地使用類型	非都市土地	土地使用分區	一般農業區
查證結果	違規	變異類型	新增建物
農舍核准建築執照	110 年嘉竹鄉建使執字第 13 號	使用執照號碼	11.9.5 核發 111 年嘉竹鄉建使字第 021 號
內容描述	興建農舍		

現地照片



變異類型—整地

第 11209 期全國區域變異（編號 G0111209035）查證回報成果




變異點資訊			
變遷期別	11209 期	監測類型	全國區域
變異點編號	G0111209035	圖幅資訊	9722-1-091 壯七
參考地籍	新張段 949 號	變異點面積	2282.55 平方公尺
中心點坐標	E:327239.00 N:2740199.00		
前期衛星影像 (SPOT6) 拍攝日期 (2023/07/14) 		後期衛星影像 (Pleiades) 拍攝日期 (2023/08/19) 	
回報資訊			
權責單位	宜蘭縣宜蘭市公所	查報日期	2023/09/21
土地使用類型	非都市土地	土地使用分區	特定農業區
查證結果	違規	變異類型	整地
農舍核准建築執照	(70)(2)(3)建局都字第 00589 號	使用執照號碼	(70)(10)(8)建局都字第 06619 號
內容描述	1. 土地登記謄本顯示： (1)已提供建農舍, 基地坐落: 宜蘭新張段 948 地號 (2)合併自: 0948-0001 地號 (3)未經解除套繪管制不得辦理分割 2. 建造執照號碼: (70)(2)(3)建局都字第 00589 號 3. 使用執照號碼: (70)(10)(8)建局都字第 06619 號 4. 現場查證有整地行為, 堆置泥沙及大小石塊, 種植數棵香蕉樹。		

現地照片



變異類型—其他

第 11209 期全國區域變異（編號 G0811209023）查證回報成果




變異點資訊			
變遷期別	11209 期	監測類型	全國區域
變異點編號	G0811209023	圖幅資訊	9722-2-042 冬山
參考地籍	山明段 417 號	變異點面積	582.83 平方公尺
中心點坐標	E:329000.00 N:2725625.00		
前期衛星影像 (Pleiades) 拍攝日期 (2023/04/17)		後期衛星影像 (Pleiades) 拍攝日期 (2023/07/17)	
			
回報資訊			
權責單位	宜蘭縣冬山鄉公所	查報日期	2023/10/06
土地使用類型	都市土地	土地使用分區	
查證結果	違規	變異類型	其他
農舍核准建築執照	(107)(11)(23)建管建字第 00722 號	使用執照號碼	(111)(6)(27)建管使字第 260 號
內容描述	現場堆置移動組合屋及相關材料,似未符農業區允許使用規定,移請縣府查處.		
現地照片			

11210 期農舍違規變異點查報紀錄

各期不同變異類型的違規查報紀錄之代表案例




變異類型—新增建物

第 11210 期全國區域變異（編號 M0311210017）查證回報成果

變異點資訊			
變遷期別	11210 期	監測類型	全國區域
變異點編號	M0311210017	圖幅資訊	9520-4-017 林子頭
參考地籍	北投埔段 1485 號	變異點面積	902.38 平方公尺
中心點坐標	E:214523.00 N:2651539.00		
前期衛星影像 (SPOT6) 拍攝日期 (2023/08/10)		後期衛星影像 (SPOT6) 拍攝日期 (2023/09/19)	
			
回報資訊			
權責單位	南投縣草屯鎮公所	查報日期	2023/11/09
土地使用類型	非都市土地	土地使用分區	特定農業區
查證結果	違規	變異類型	新增建物
農舍核准建築執照	110 草鎮工(造)字第 56 號	使用執照號碼	111 草鎮工(使)字第 83 號
內容描述	本案位於草屯鎮北投埔段 1485 地號為特定農業區農牧用地，該地目前建築物興建中，且有堆置土方之情事，疑有違規之虞。		
現地照片			

變異類型—整地

第 11210 期全國區域變異（編號 M0311210027）查證回報成果

變異點資訊			
變遷期別	11210 期	監測類型	全國區域
變異點編號	M0311210027	圖幅資訊	9521-3-097 一東寮
參考地籍	新豐段 585 號	變異點面積	3268.58 平方公尺
中心點坐標	E:216033.00 N:2655598.00		
前期衛星影像 (SPOT6) 拍攝日期 (2023/06/26) 		後期衛星影像 (SPOT6) 拍攝日期 (2023/09/19) 	
回報資訊			
權責單位	南投縣草屯鎮公所	查報日期	2023/11/08
土地使用類型	非都市土地	土地使用分區	特定農業區
查證結果	違規	變異類型	整地
農舍核准建築執照	102 草鎮工(造)字第 54 號/110 草鎮工(造)字第 87 號	使用執照號碼	102 草鎮工(使)字第 48 號
內容描述	本案位於草屯鎮新豐段 585 地號，特定農業區農牧用地面積 2227.45 平方公尺，該地目前整地中，現況有水泥鋪面、碎石及鐵皮建物等，疑有不符農業使用定義。		
現地照片			

11211 期農舍違規變異點查報紀錄

各期不同變異類型的違規查報紀錄之代表案例

變異類型—新增建物

第 11211 期全國區域變異（編號 J0911211022）查證回報成果




變異點資訊			
變遷期別	11211 期	監測類型	全國區域
變異點編號	J0911211022	圖幅資訊	9522-1-040 新莊子
參考地籍	後湖段埔頂小段 1129 號	變異點面積	176.5 平方公尺
中心點坐標	E:248260.00 N:2757014.00		
前期衛星影像 (SPOT6) 拍攝日期 (2023/08/10)		後期衛星影像 (SPOT6) 拍攝日期 (2023/10/01)	
			
回報資訊			
權責單位	新竹縣新豐鄉公所	查報日期	2023/11/06
土地使用類型	非都市土地	土地使用分區	特定農業區
查證結果	違規	變異類型	新增建物
農舍核准建築執照	90 新建使照字第 9 號	使用執照號碼	90 新建使照字第 9 號
內容描述	現場農舍增建、興建鐵皮屋、圍牆、水泥鋪面等		
現地照片			

11212 期農舍違規變異點查報紀錄

各期不同變異類型的違規查報紀錄之代表案例



變異類型—新增建物

第 11212 期全國區域變異（編號 M0311212012）查證回報成果

變異點資訊			
變遷期別	11212 期	監測類型	全國區域
變異點編號	M0311212012	圖幅資訊	9520-4-009 北勢湳
參考地籍	中原段 491-1 號	變異點面積	618.56 平方公尺
中心點坐標	E:220984.00 N:2653985.00		
前期衛星影像 (SPOT6) 拍攝日期 (2023/10/12)		後期衛星影像 (SPOT6) 拍攝日期 (2023/11/12)	
			
回報資訊			
權責單位	南投縣草屯鎮公所	查報日期	2024/01/03
土地使用類型	非都市土地	土地使用分區	特定農業區
查證結果	違規	變異類型	新增建物
農舍核准建築執照	112 草鎮工(造)字第 6 號	使用執照號碼	112 草鎮工(使)字第 70 號
內容描述	本案位於草屯鎮中原段 491-1 地號為特定農業區農牧用地，該地變異點處經查為水泥鋪面及建物等，疑有不符農業使用定義。		
現地照片			

變異類型—堆置土石方

第 11212 期全國區域變異（編號 M0311212007）查證回報成果

變異點資訊			
變遷期別	11212 期	監測類型	全國區域
變異點編號	M0311212007	圖幅資訊	9520-4-007 新莊
參考地籍	草屯段 216-1 號	變異點面積	1809.39 平方公尺
中心點坐標	E:215506.00 N:2654004.00		
前期衛星影像 (SPOT6) 拍攝日期 (2023/10/12)		後期衛星影像 (SPOT6) 拍攝日期 (2023/10/29)	
			
回報資訊			
權責單位	南投縣草屯鎮公所	查報日期	2024/01/03
土地使用類型	非都市土地	土地使用分區	特定農業區
查證結果	違規	變異類型	堆置土石方
農舍核准建築執照	81 草鎮建(造)字第 201 號	使用執照號碼	81 草鎮建使字第 264 號
內容描述	本案位於草屯鎮草屯段 216-1 地號為特定農業區農牧用地，現況堆置土方，疑有不符農業使用定義。		
現地照片	