

## 附錄 6

變異點查報成果—中央管河川水庫

# 目錄

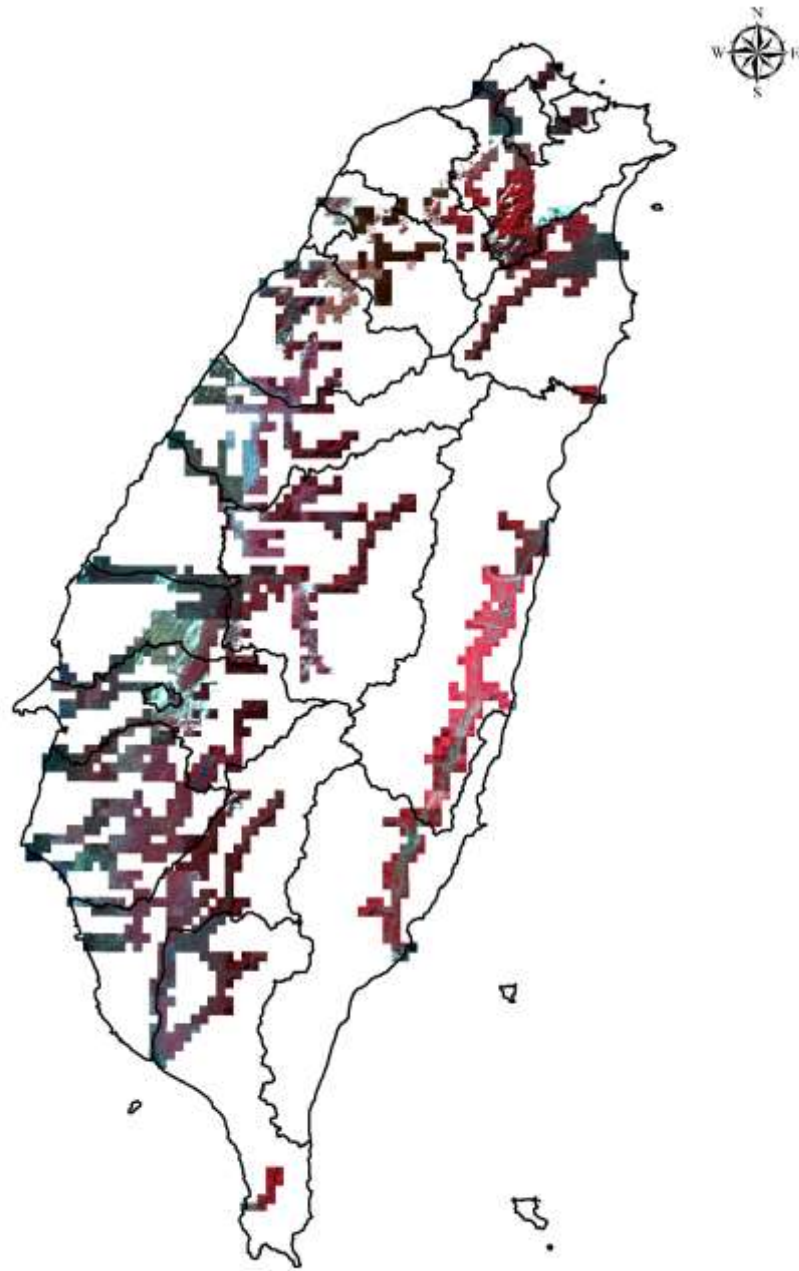
<b>11201 期查報成果</b> .....	<b>4</b>
衛星影像使用 .....	5
違規變異查報紀錄.....	6
<b>112013 期查報成果</b> .....	<b>8</b>
衛星影像使用 .....	9
違規變異查報紀錄.....	10
<b>11202 期查報成果</b> .....	<b>22</b>
衛星影像使用 .....	23
違規變異查報紀錄.....	24
<b>112023 期查報成果</b> .....	<b>33</b>
衛星影像使用 .....	34
違規變異查報紀錄.....	35
<b>11203 期查報成果</b> .....	<b>41</b>
衛星影像使用 .....	42
違規變異查報紀錄.....	43
<b>112033 期查報成果</b> .....	<b>46</b>
衛星影像使用 .....	47
違規變異查報紀錄.....	48
<b>11204 期查報成果</b> .....	<b>54</b>
衛星影像使用 .....	55
違規變異查報紀錄.....	56
<b>112043 期查報成果</b> .....	<b>66</b>
衛星影像使用 .....	67
違規變異查報紀錄.....	68
<b>11205 期查報成果</b> .....	<b>72</b>
衛星影像使用 .....	73

違規變異查報紀錄.....	74
<b>112053 期查報成果.....</b>	<b>86</b>
衛星影像使用 .....	87
違規變異查報紀錄.....	88
<b>11206 期查報成果.....</b>	<b>95</b>
衛星影像使用 .....	96
<b>112063 期查報成果.....</b>	<b>97</b>
衛星影像使用 .....	98
違規變異查報紀錄.....	99
<b>11207 期查報成果.....</b>	<b>109</b>
衛星影像使用 .....	110
<b>112073 期查報成果.....</b>	<b>111</b>
衛星影像使用 .....	112
違規變異查報紀錄.....	113
<b>11208 期查報成果.....</b>	<b>115</b>
衛星影像使用 .....	116
違規變異查報紀錄.....	117
<b>112083 期查報成果.....</b>	<b>122</b>
衛星影像使用 .....	123
違規變異查報紀錄.....	124
<b>11209 期查報成果.....</b>	<b>126</b>
衛星影像使用 .....	127
違規變異查報紀錄.....	128
<b>112093 期查報成果.....</b>	<b>130</b>
衛星影像使用 .....	131
違規變異查報紀錄.....	132
<b>11210 期查報成果.....</b>	<b>141</b>
衛星影像使用 .....	142

違規變異查報紀錄.....	143
<b>112103 期查報成果.....</b>	<b>145</b>
衛星影像使用 .....	146
違規變異查報紀錄.....	147
<b>11211 期查報成果.....</b>	<b>149</b>
衛星影像使用 .....	150
違規變異查報紀錄.....	151
<b>112113 期查報成果.....</b>	<b>155</b>
衛星影像使用 .....	156
<b>11212 期查報成果.....</b>	<b>157</b>
衛星影像使用 .....	158
<b>112123 期查報成果.....</b>	<b>171</b>
衛星影像使用 .....	172
中央管河川水庫變異點查證結果合法與違規類型統計 .....	173




## 11201 期查報成果

# 衛星影像使用



# 違規變異查報紀錄

第 11201 期中央管河川水庫變異 (編號 21411201001) 查證回報成果

變異點資訊			
變遷期別	11201 期	監測類型	中央管河川水庫
變異點編號	21411201001	圖幅資訊	9521-1-054 水流東
參考地籍	景山段	變異點面積	808.88 平方公尺
中心點坐標	E:234234.00 N:2693899.00		
前期衛星影像 (SPOT7) 拍攝日期 (2022/11/10)		後期衛星影像 (SPOT7) 拍攝日期 (2022/12/10)	
			
彩色航照圖		電子地圖	
			
回報資訊			
權責單位	中區水資源局鯉管中心	查報日期	2023/02/04
查證結果	違規	變異類型	其他
內容描述	因鄰地開挖整地，界址不明，經現場勘查有裸露情形。		

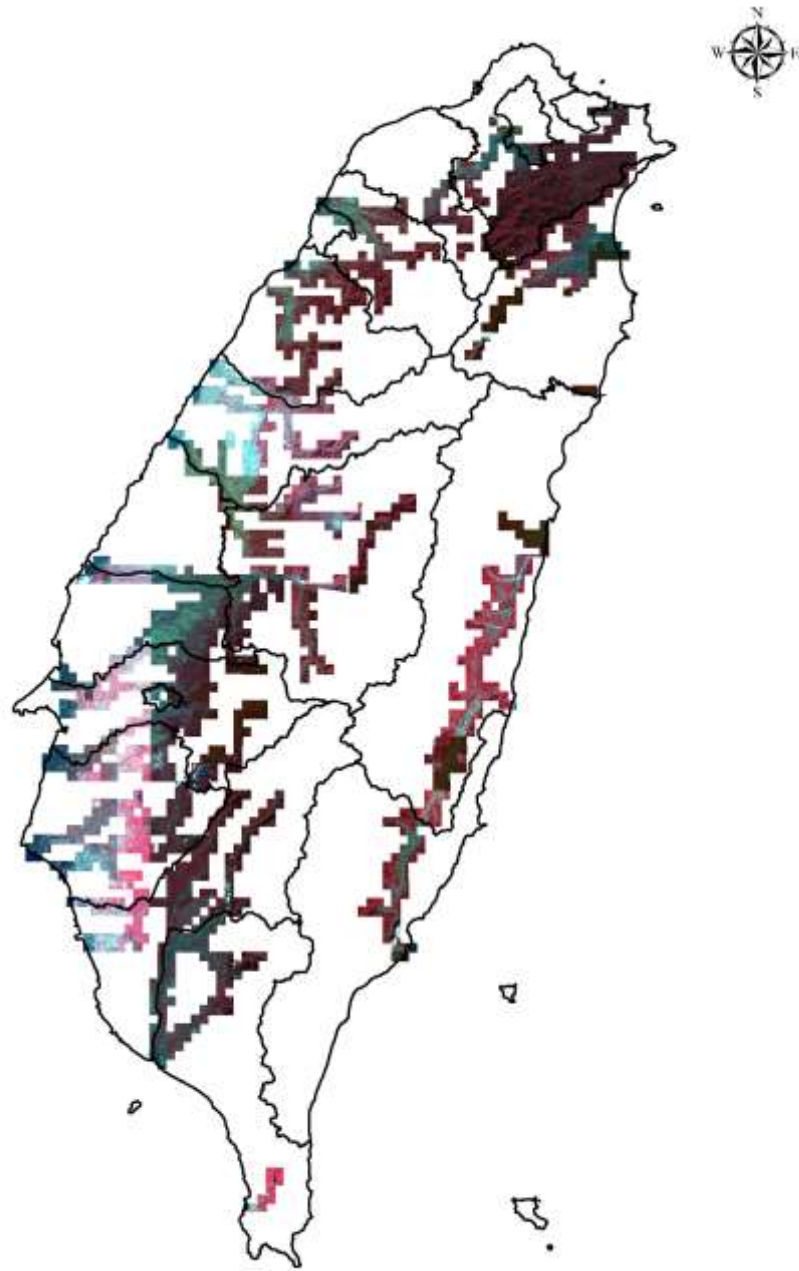
現地照片









## 112013 期查報成果

# 衛星影像使用



## 違規變異查報紀錄


第 112013 期中央管河川水庫變異（編號 205112013005）查證回報成果

變異點資訊			
變遷期別	112013 期	監測類型	中央管河川水庫
變異點編號	205112013005	圖幅資訊	9419-1-028 檳榔樹角
參考地籍		變異點面積	2038.81 平方公尺
中心點坐標	E:191896.00 N:2592236.00		
前期衛星影像 (SPOT7) 拍攝日期 (2022/11/07)		後期衛星影像 (SPOT7) 拍攝日期 (2022/12/08)	
			
彩色航照圖		電子地圖	
			
回報資訊			
權責單位	第五河川局	查報日期	2023/02/04
查證結果	違規	變異類型	種植
內容描述	種植、放置雜物等。		





現地照片



第 112013 期中央管河川水庫變異（編號 21112013003）查證回報成果

變異點資訊			
變遷期別	112013 期	監測類型	中央管河川水庫
變異點編號	21112013003	圖幅資訊	9722-4-025 竹坑
參考地籍	小格頭段竹坑小段 0322-0000 號	變異點面積	2125.52 平方公尺
中心點坐標	E:311744.00 N:2758678.00		
前期衛星影像 (SPOT6) 拍攝日期 (2022/09/08)		後期衛星影像 (SPOT7) 拍攝日期 (2022/12/22)	
			
彩色航照圖		電子地圖	
			
回報資訊			
權責單位	臺北水源特定區管理局	查報日期	2023/02/07
查證結果	違規	變異類型	其他
內容描述	經查該土地所有權，新北市政府農業局係為管理機關，已函請該局派員勘查並提供其相關資料及照片，以利後續回報作業。(本局 112 年 2 月 7 日水臺管字第 11202001470 號)		
現地照片			

第 112013 期中央管河川水庫變異（編號 211112013004）查證回報成果

變異點資訊			
變遷期別	112013 期	監測類型	中央管河川水庫
變異點編號	211112013004	圖幅資訊	9722-4-026 塗潭
參考地籍	小格頭段塗潭小段 0027-0007 號	變異點面積	1844.92 平方公尺
中心點坐標	E:314734.00 N:2759162.00		
前期衛星影像 (SPOT6) 拍攝日期 (2022/09/08)		後期衛星影像 (SPOT7) 拍攝日期 (2022/12/22)	
			
彩色航照圖		電子地圖	
			
回報資訊			
權責單位	臺北水源特定區管理局	查報日期	2023/02/03
查證結果	違規	變異類型	整地
內容描述	<p>本案前經本局 111 年 12 月 23 日水臺管字第 11102028330 號函查報在案。 112.1.17 農業局主辦會勘，因土地面積廣大，後續將請地政辦理鑑界釐清 確切地號，以利續處。</p>		

現地照片



第 112013 期中央管河川水庫變異（編號 211112013006）查證回報成果





變異點資訊			
變遷期別	112013 期	監測類型	中央管河川水庫
變異點編號	211112013006	圖幅資訊	9722-4-038 九芎林
參考地籍	鯉魚堀段鯉魚堀小段 0378-0066 號	變異點面積	3149.74 平方公尺
中心點坐標	E:319185.00 N:2757026.00		
前期衛星影像 (SPOT6) 拍攝日期 (2022/09/08)		後期衛星影像 (Pleiades) 拍攝日期 (2022/12/22)	
			
彩色航照圖		電子地圖	
			
回報資訊			
權責單位	臺北水源特定區管理局	查報日期	2023/02/03
查證結果	違規	變異類型	其他
內容描述	現況涉及茶園更新情事，擬發函請坪林區公所本權責卓處。		







現地照片







第 112013 期中央管河川水庫變異（編號 21112013007）查證回報成果

變異點資訊			
變遷期別	112013 期	監測類型	中央管河川水庫
變異點編號	21112013007	圖幅資訊	9722-4-044 孝義(一)
參考地籍	火燒樟段 0290-0001 號	變異點面積	2642.67 平方公尺
中心點坐標	E:308978.00 N:2754398.00		
前期衛星影像 (SPOT6) 拍攝日期 (2022/09/08)		後期衛星影像 (SPOT7) 拍攝日期 (2022/12/22)	
			
彩色航照圖		電子地圖	
			
回報資訊			
權責單位	臺北水源特定區管理局	查報日期	2023/02/07
查證結果	違規	變異類型	其他
內容描述	經查該土地所有權，財政部國有財產署係為管理機關，已函請該署派員勘查並提供其相關資料及照片，以利後續回報作業。(本局 112 年 2 月 7 日水臺管字第 11202001480 號)		
現地照片			





第 112013 期中央管河川水庫變異（編號 21112013008）查證回報成果

變異點資訊			
變遷期別	112013 期	監測類型	中央管河川水庫
變異點編號	21112013008	圖幅資訊	9722-4-044 孝義(一)
參考地籍	火燒樟段 0308-0000 號	變異點面積	1571.32 平方公尺
中心點坐標	E:309325.00 N:2754582.00		
前期衛星影像 (SPOT6) 拍攝日期 (2022/09/08)	後期衛星影像 (SPOT7) 拍攝日期 (2022/12/22)		
			
彩色航照圖	電子地圖		
			
回報資訊			
權責單位	臺北水源特定區管理局	查報日期	2023/02/07
查證結果	違規	變異類型	其他
內容描述	經查該土地所有權，財政部國有財產署係為管理機關，已函請該署派員勘查並提供其相關資料及照片，以利後續回報作業。(本局 112 年 2 月 7 日水臺管字第 11202001480 號)		
現地照片			

第 112013 期中央管河川水庫變異（編號 21112013009）查證回報成果

變異點資訊			
變遷期別	112013 期	監測類型	中央管河川水庫
變異點編號	21112013009	圖幅資訊	9722-4-044 孝義(一)
參考地籍	火燒樟段 0320-0001 號	變異點面積	824.83 平方公尺
中心點坐標	E:309466.00 N:2754320.00		
前期衛星影像 (SPOT6) 拍攝日期 (2022/09/08)	後期衛星影像 (SPOT7) 拍攝日期 (2022/12/22)		
			
彩色航照圖	電子地圖		
			
回報資訊			
權責單位	臺北水源特定區管理局	查報日期	2023/02/07
查證結果	違規	變異類型	其他
內容描述	經查該土地所有權，財政部國有財產署係為管理機關，已函請該署派員勘查並提供其相關資料及照片，以利後續回報作業。(本局 112 年 2 月 7 日水臺管字第 11202001480 號)		
現地照片			

第 112013 期中央管河川水庫變異（編號 21112013010）查證回報成果

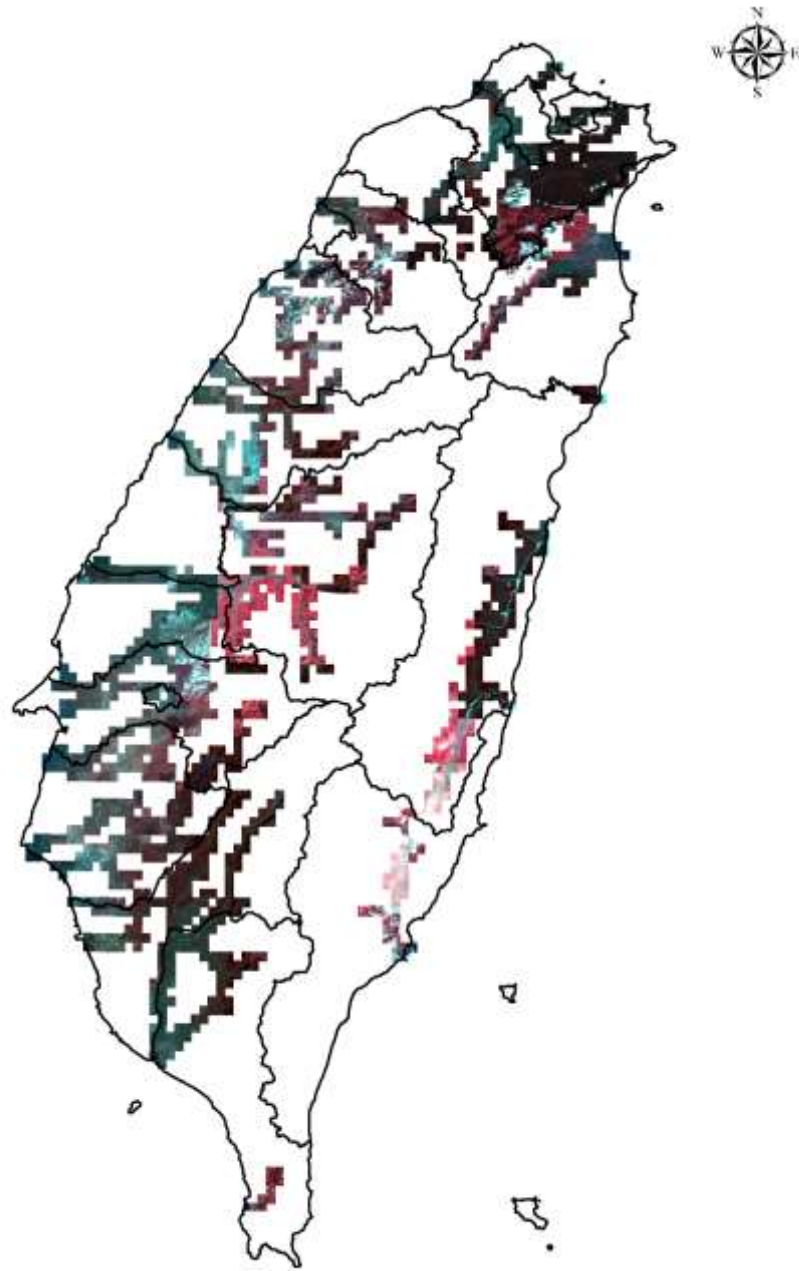
變異點資訊			
變遷期別	112013 期	監測類型	中央管河川水庫
變異點編號	21112013010	圖幅資訊	9722-4-061 哪哮(四)
參考地籍	信賢段 0093-0002 號	變異點面積	635.07 平方公尺
中心點坐標	E:301157.00 N:2746527.00		
前期衛星影像 (SPOT7) 拍攝日期 (2022/11/29)		後期衛星影像 (SPOT7) 拍攝日期 (2022/12/22)	
			
彩色航照圖		電子地圖	
			
回報資訊			
權責單位	臺北水源特定區管理局	查報日期	2023/02/02
查證結果	違規	變異類型	整地
內容描述	疑似未經申請整地，擬查報新北市政府。		

現地照片



## 11202 期查報成果





# 衛星影像使用









# 違規變異查報紀錄

第 11202 期中央管河川水庫變異 (編號 20511202003) 查證回報成果

變異點資訊			
變遷期別	11202 期	監測類型	中央管河川水庫
變異點編號	20511202003	圖幅資訊	9419-1-028 檳榔樹角
參考地籍	中庄段 524 號	變異點面積	1592.75 平方公尺
中心點坐標	E:191885.00 N:2592237.00		
前期衛星影像 (SPOT7) 拍攝日期 (2022/12/08)		後期衛星影像 (SPOT7) 拍攝日期 (2023/01/08)	
			
彩色航照圖		電子地圖	
			
回報資訊			
權責單位	第五河川局	查報日期	2023/03/01
查證結果	違規	變異類型	種植
內容描述	占用國土案件，已移送司法機關偵辦中。		
現地照片			





第 11202 期中央管河川水庫變異（編號 2111202001）查證回報成果

變異點資訊			
變遷期別	11202 期	監測類型	中央管河川水庫
變異點編號	2111202001	圖幅資訊	9622-1-090 福山(一)
參考地籍	羅蘭段 0099-0000 號	變異點面積	2438.02 平方公尺
中心點坐標	E:299501.00 N:2741113.00		
前期衛星影像 (SPOT7) 拍攝日期 (2022/11/29)		後期衛星影像 (SPOT6) 拍攝日期 (2023/01/14)	
			
彩色航照圖		電子地圖	
			
回報資訊			
權責單位	臺北水源特定區管理局	查報日期	2023/03/10
查證結果	違規	變異類型	違建
內容描述	本局建管課已發文勒令停工(112 年 3 月 1 日水臺建字第 11201004860 號函)		





現地照片



第 11202 期中央管河川水庫變異（編號 2111202006）查證回報成果

變異點資訊			
變遷期別	11202 期	監測類型	中央管河川水庫
變異點編號	2111202006	圖幅資訊	9722-4-030 厚德岡坑
參考地籍	厚德岡坑段東坑小段 0002-0009 號	變異點面積	4279.03 平方公尺
中心點坐標	E:324672.00 N:2758553.00		
前期衛星影像 (Pleiades) 拍攝日期 (2022/12/22)		後期衛星影像 (SPOT6) 拍攝日期 (2023/01/14)	
			
彩色航照圖		電子地圖	
			
回報資訊			
權責單位	臺北水源特定區管理局	查報日期	2023/03/02
查證結果	違規	變異類型	其他
內容描述	經查現況涉及茶園更新情事，擬函請坪林區公所本權責卓處。		
現地照片			



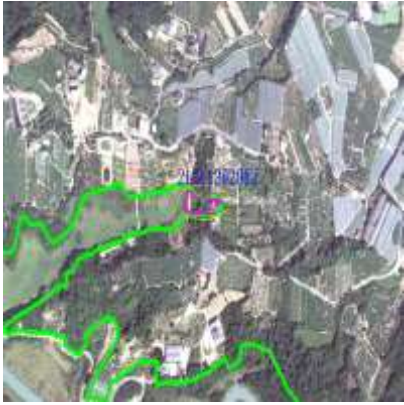

第 11202 期中央管河川水庫變異 (編號 2111202007) 查證回報成果

變異點資訊			
變遷期別	11202 期	監測類型	中央管河川水庫
變異點編號	2111202007	圖幅資訊	9722-4-032 龜山
參考地籍	長福段 0286-0000 號	變異點面積	3418.12 平方公尺
中心點坐標	E:303791.00 N:2756462.00		
前期衛星影像 (SPOT7) 拍攝日期 (2022/11/12)		後期衛星影像 (SPOT6) 拍攝日期 (2023/01/14)	
			
彩色航照圖		電子地圖	
			
回報資訊			
權責單位	臺北水源特定區管理局	查報日期	2023/03/10
查證結果	違規	變異類型	其他
內容描述	已由新北市新店區公所訂於 112 年 3 月 24 日上午 9 時 30 分於廣興路 60 巷 8 弄口集合辦理現場勘查(文號 1125301033 )		

現地照片



第 11202 期中央管河川水庫變異（編號 21311202002）查證回報成果



變異點資訊			
變遷期別	11202 期	監測類型	中央管河川水庫
變異點編號	21311202002	圖幅資訊	9418-1-075 尖山
參考地籍	尖山段 703-23 號	變異點面積	1772.24 平方公尺
中心點坐標	E:184817.00 N:2522806.00		
前期衛星影像 (SPOT6) 拍攝日期 (2022/12/02)		後期衛星影像 (SPOT6) 拍攝日期 (2023/01/14)	
			
彩色航照圖		電子地圖	
			
回報資訊			
權責單位	南區水資源局	查報日期	2023/03/15
查證結果	違規	變異類型	整地
內容描述	鄰地地主承購時誤認本局蓄水範圍即為相隔地界設置私有圍籬，已發函責請行為人立即改善，恢復原狀返還土地並作好水土保持		

現地照片



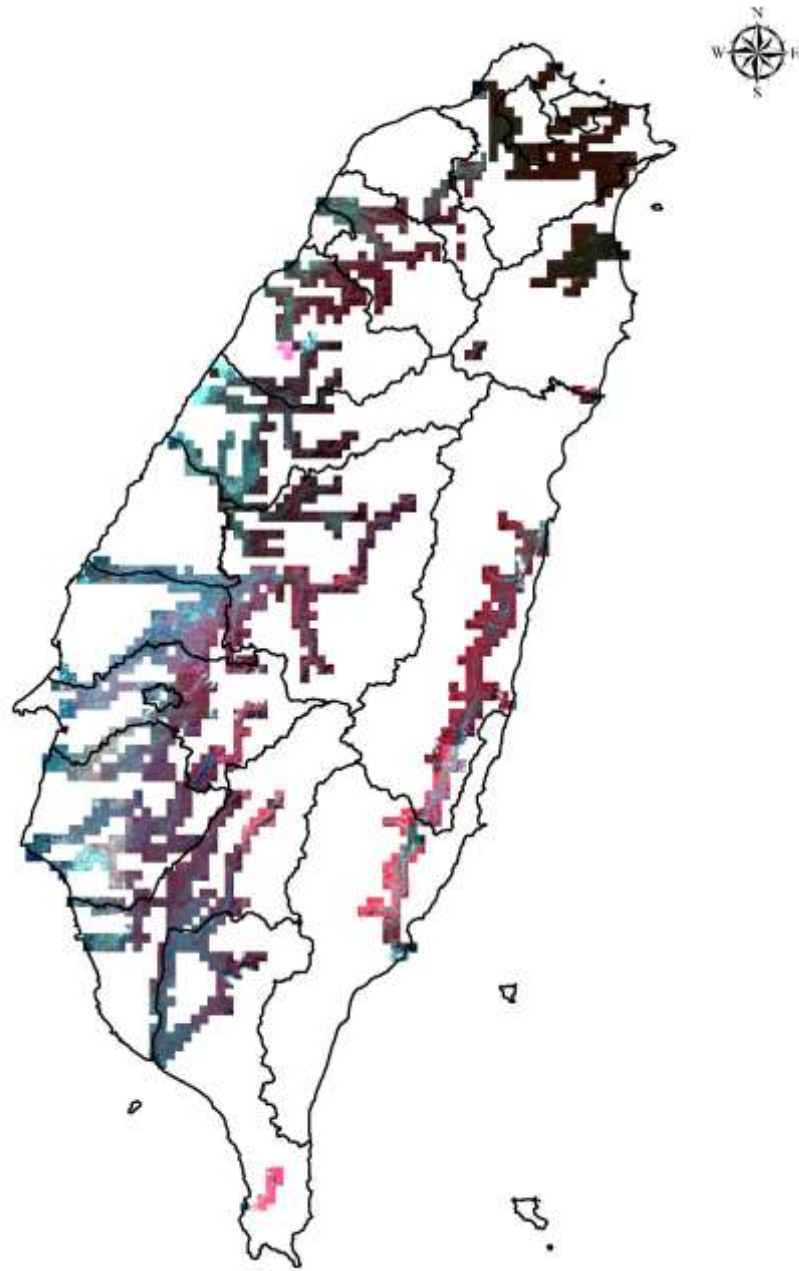


第 11202 期中央管河川水庫變異（編號 21311202003）查證回報成果

變異點資訊			
變遷期別	11202 期	監測類型	中央管河川水庫
變異點編號	21311202003	圖幅資訊	9418-1-075 尖山
參考地籍	燕北段 688 號	變異點面積	80.92 平方公尺
中心點坐標	E:183676.00 N:2522553.00		
前期衛星影像 (SPOT7) 拍攝日期 (2022/09/14)		後期衛星影像 (SPOT6) 拍攝日期 (2023/01/14)	
			
彩色航照圖		電子地圖	
			
回報資訊			
權責單位	南區水資源局	查報日期	2023/03/15
查證結果	違規	變異類型	整地
內容描述	整理環境、清除雜草，誤觸本局用地，現場無占用情形並已鋪設稻草蓆作好水土保持		
現地照片			





## 112023 期查報成果

# 衛星影像使用



# 違規變異查報紀錄





第 112023 期中央管河川水庫變異（編號 202112023010）查證回報成果

變異點資訊			
變遷期別	112023 期	監測類型	中央管河川水庫
變異點編號	202112023010	圖幅資訊	9622-3-015 橫山
參考地籍	新庄 11 號	變異點面積	2996.36 平方公尺
中心點坐標	E:261866.00 N:2735145.00		
前期衛星影像 (SPOT7) 拍攝日期 (2022/12/22)		後期衛星影像 (SPOT6) 拍攝日期 (2023/01/30)	
			
彩色航照圖		電子地圖	
			
回報資訊			
權責單位	第二河川局	查報日期	2023/02/24
查證結果	違規	變異類型	其他
內容描述	搭設露營帳棚		

現地照片





第 112023 期中央管河川水庫變異（編號 211112023002）查證回報成果

變異點資訊			
變遷期別	112023 期	監測類型	中央管河川水庫
變異點編號	211112023002	圖幅資訊	9622-1-089 福山(四)
參考地籍	福山段 0661-0000 號	變異點面積	316.95 平方公尺
中心點坐標	E:297991.00 N:2741004.00		
前期衛星影像 (SPOT7) 拍攝日期 (2022/11/29)		後期衛星影像 (Pleiades) 拍攝日期 (2023/01/30)	
			
彩色航照圖		電子地圖	
			
回報資訊			
權責單位	臺北水源特定區管理局	查報日期	2023/03/17
查證結果	違規	變異類型	整地
內容描述	疑似設置游泳池		

現地照片



第 112023 期中央管河川水庫變異（編號 211112023003）查證回報成果

變異點資訊			
變遷期別	112023 期	監測類型	中央管河川水庫
變異點編號	211112023003	圖幅資訊	9722-4-061 哪哮(四)
參考地籍	信賢段 0244-0001 號	變異點面積	1080.93 平方公尺
中心點坐標	E:301489.00 N:2747172.00		
前期衛星影像 (SPOT7) 拍攝日期 (2023/01/12)		後期衛星影像 (Pleiades) 拍攝日期 (2023/01/30)	
			
彩色航照圖		電子地圖	
			
回報資訊			
權責單位	臺北水源特定區管理局	查報日期	2023/03/25
查證結果	違規	變異類型	違建
內容描述	疑似新增鐵皮屋違建。已移建管課卓處。		

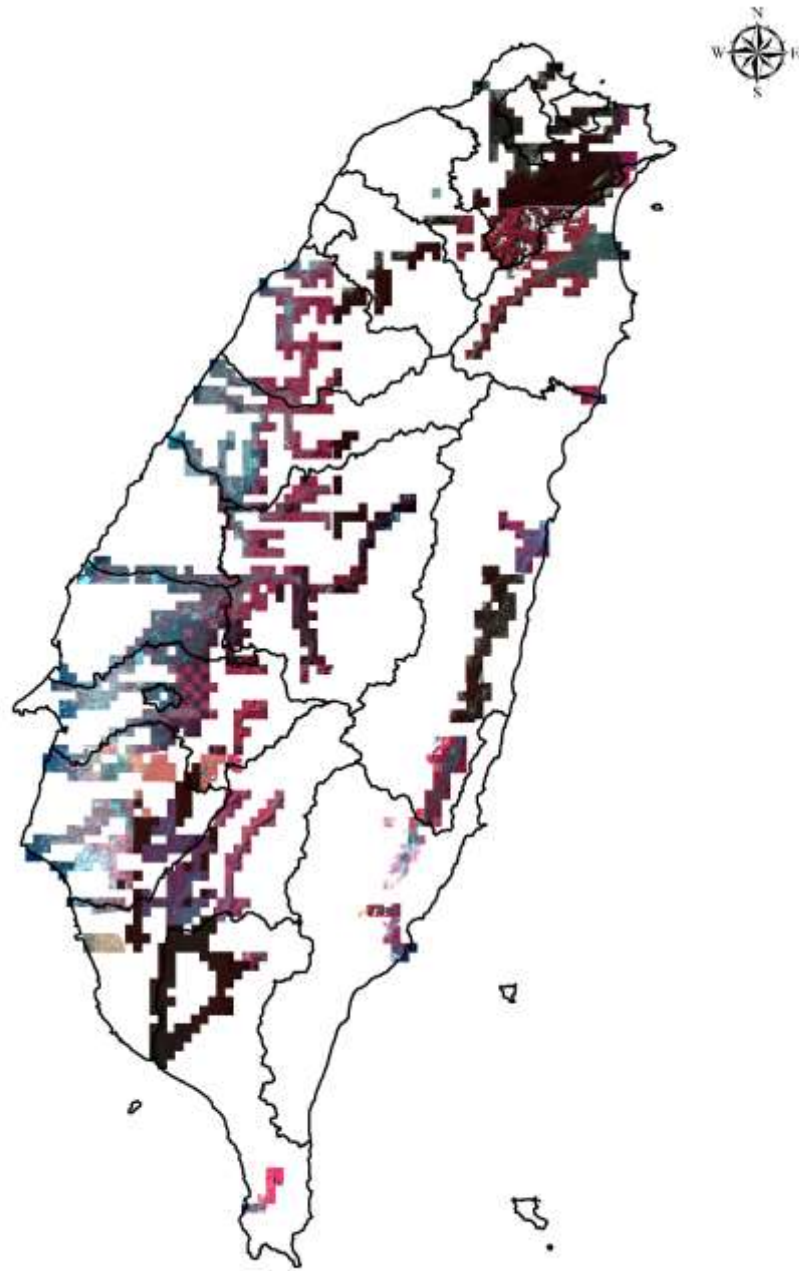


現地照片




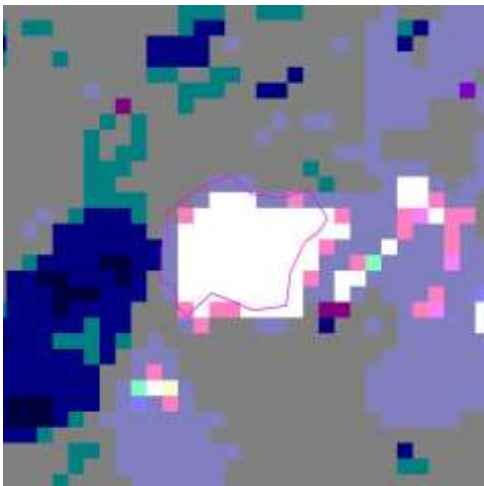


## 11203 期查報成果

# 衛星影像使用



# 違規變異查報紀錄





第 11203 期中央管河川水庫變異（編號 21111203001）查證回報成果

變異點資訊			
變遷期別	11203 期	監測類型	中央管河川水庫
變異點編號	21111203001	圖幅資訊	9722-4-020 漁光
參考地籍	大舌湖段乾溪小段 0049-0009 號	變異點面積	6385.62 平方公尺
中心點坐標	E:324785.00 N:2762807.00		
前期衛星影像 (Pleiades) 拍攝日期 (2022/12/22)		後期衛星影像 (Sentinel-2) 拍攝日期 (2023/02/09)	
			
彩色航照圖		電子地圖	
			
回報資訊			
權責單位	臺北水源特定區管理局	查報日期	2023/03/28
查證結果	違規	變異類型	其他
內容描述	經查現況涉及茶園更新情事，擬發函請坪林區公所本權責卓處。		

現地照片

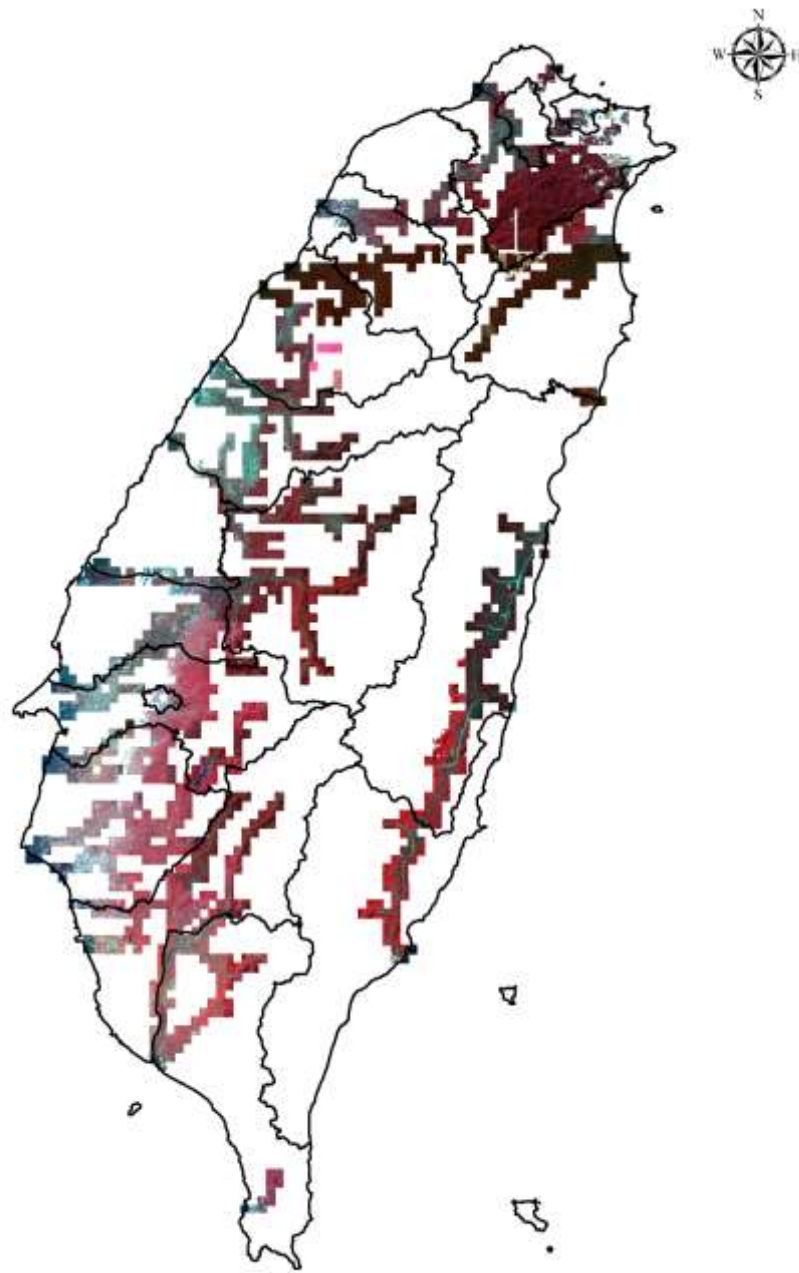


第 11203 期中央管河川水庫變異（編號 2111203003）查證回報成果

變異點資訊			
變遷期別	11203 期	監測類型	中央管河川水庫
變異點編號	2111203003	圖幅資訊	9722-4-038 九芎林
參考地籍	鯉魚堀段鯉魚堀小段 0446-0007 號	變異點面積	2698.09 平方公尺
中心點坐標	E:319679.00 N:2756245.00		
前期衛星影像 (Pleiades) 拍攝日期 (2022/12/22) 		後期衛星影像 (Sentinel-2) 拍攝日期 (2023/02/09) 	
彩色航照圖 		電子地圖 	
回報資訊			
權責單位	臺北水源特定區管理局	查報日期	2023/03/27
查證結果	違規	變異類型	其他
內容描述	經查現況涉及茶園更新情事，擬發函請坪林區公所本權責卓處。		
現地照片			

## 112033 期查報成果





# 衛星影像使用





# 違規變異查報紀錄

第 112033 期中央管河川水庫變異（編號 21112033001）查證回報成果

變異點資訊			
變遷期別	112033 期	監測類型	中央管河川水庫
變異點編號	21112033001	圖幅資訊	9722-4-021 直潭
參考地籍	直潭段磺窟小段 0109-0000 號	變異點面積	1031.11 平方公尺
中心點坐標	E:301132.00 N:2757609.00		
前期衛星影像 (SPOT7) 拍攝日期 (2022/12/22)	後期衛星影像 (SPOT6) 拍攝日期 (2023/02/28)		
			
彩色航照圖	電子地圖		
			
回報資訊			
權責單位	臺北水源特定區管理局	查報日期	2023/04/14
查證結果	違規	變異類型	整地
內容描述	疑似開挖整地		

現地照片



第 112033 期中央管河川水庫變異（編號 211112033003）查證回報成果

變異點資訊			
變遷期別	112033 期	監測類型	中央管河川水庫
變異點編號	211112033003	圖幅資訊	9722-4-022 花園新城
參考地籍	直潭段灣潭小段 0155-0000 號	變異點面積	1794.03 平方公尺
中心點坐標	E:304016.00 N:2759773.00		
前期衛星影像 (SPOT7) 拍攝日期 (2022/12/22)		後期衛星影像 (SPOT6) 拍攝日期 (2023/02/28)	
			
彩色航照圖		電子地圖	
			
回報資訊			
權責單位	臺北水源特定區管理局	查報日期	2023/04/26
查證結果	違規	變異類型	整地
內容描述	疑似施工整地，現場未查到相關告示牌。將另案辦理會勘。		

現地照片



第 112033 期中央管河川水庫變異（編號 21112033005）查證回報成果

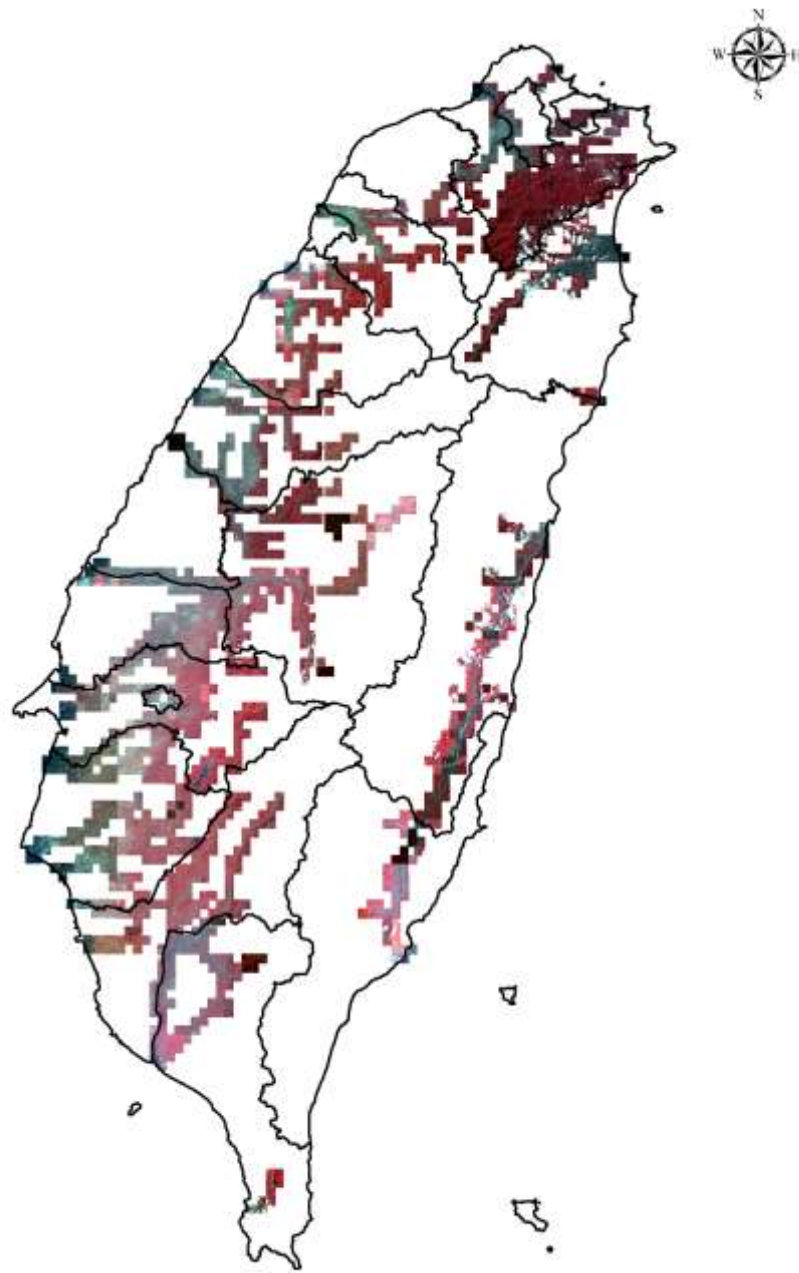
變異點資訊			
變遷期別	112033 期	監測類型	中央管河川水庫
變異點編號	21112033005	圖幅資訊	9722-4-022 花園新城
參考地籍	直潭段直潭小段 0200-0001 號	變異點面積	332.92 平方公尺
中心點坐標	E:303898.00 N:2759422.00		
前期衛星影像 (SPOT7) 拍攝日期 (2022/12/22)		後期衛星影像 (SPOT6) 拍攝日期 (2023/02/28)	
			
彩色航照圖		電子地圖	
			
回報資訊			
權責單位	臺北水源特定區管理局	查報日期	2023/04/24
查證結果	違規	變異類型	其他
內容描述	私人土地推置工程鐵架		

現地照片



## 11204 期查報成果





# 衛星影像使用









## 違規變異查報紀錄

第 11204 期中央管河川水庫變異（編號 2111204001）查證回報成果

變異點資訊			
變遷期別	11204 期	監測類型	中央管河川水庫
變異點編號	2111204001	圖幅資訊	9622-1-070 喀博山(一)
參考地籍	信賢段 0374-0000 號	變異點面積	3521.24 平方公尺
中心點坐標	E:300482.00 N:2746954.00		
前期衛星影像 (SPOT7) 拍攝日期 (2023/01/12)		後期衛星影像 (SPOT7) 拍攝日期 (2023/03/10)	
			
彩色航照圖		電子地圖	
			
回報資訊			
權責單位	臺北水源特定區管理局	查報日期	2023/05/04
查證結果	違規	變異類型	其他
內容描述	私有土地，未能進入，另辦會勘		
現地照片			





第 11204 期中央管河川水庫變異（編號 2111204005）查證回報成果

變異點資訊			
變遷期別	11204 期	監測類型	中央管河川水庫
變異點編號	2111204005	圖幅資訊	9722-4-021 直潭
參考地籍	思源段 0116-0000 號	變異點面積	1114.16 平方公尺
中心點坐標	E:302028.00 N:2759811.00		
前期衛星影像 (SPOT7) 拍攝日期 (2022/11/12)		後期衛星影像 (SPOT7) 拍攝日期 (2023/03/10)	
			
彩色航照圖		電子地圖	
			
回報資訊			
權責單位	臺北水源特定區管理局	查報日期	2023/05/10
查證結果	違規	變異類型	整地
內容描述	開疑似挖整地。將另辦現勘處理。		





現地照片



第 11204 期中央管河川水庫變異（編號 2111204014）查證回報成果

<b>變異點資訊</b>			
變遷期別	11204 期	監測類型	中央管河川水庫
變異點編號	2111204014	圖幅資訊	9722-4-028 水柳腳
參考地籍	大林段 0533-0000 號	變異點面積	1808.5 平方公尺
中心點坐標	E:320007.00 N:2758087.00		
前期衛星影像 (SPOT6) 拍攝日期 (2023/01/14)		後期衛星影像 (SPOT7) 拍攝日期 (2023/03/15)	
			
彩色航照圖		電子地圖	
			
<b>回報資訊</b>			
權責單位	臺北水源特定區管理局	查報日期	2023/04/20
查證結果	違規	變異類型	其他
內容描述	經查現況涉及茶園更新情事，擬發函請坪林區公所本權責卓處。		
現地照片			

第 11204 期中央管河川水庫變異 (編號 2111204016) 查證回報成果

變異點資訊			
變遷期別	11204 期	監測類型	中央管河川水庫
變異點編號	2111204016	圖幅資訊	9722-4-032 龜山
參考地籍	長福段 1051 號	變異點面積	883.69 平方公尺
中心點坐標	E:303364.00 N:2755613.00		
前期衛星影像 (SPOT7) 拍攝日期 (2022/11/12)	後期衛星影像 (SPOT7) 拍攝日期 (2023/03/10)		
			
彩色航照圖 	電子地圖 		
回報資訊			
權責單位	臺北水源特定區管理局	查報日期	2023/05/11
查證結果	違規	變異類型	其他
內容描述	私人土地無法進入，本局 UAV 損毀，待修復後空拍現場狀況。		
現地照片			



第 11204 期中央管河川水庫變異 (編號 2111204018) 查證回報成果

變異點資訊			
變遷期別	11204 期	監測類型	中央管河川水庫
變異點編號	2111204018	圖幅資訊	9722-4-039 石槽
參考地籍	九芎林段鶯子瀨小段 0041-0019 號	變異點面積	1980.71 平方公尺
中心點坐標	E:320991.00 N:2756850.00		
前期衛星影像 (Pleiades) 拍攝日期 (2022/12/22)		後期衛星影像 (SPOT7) 拍攝日期 (2023/03/15)	
			
彩色航照圖		電子地圖	
			
回報資訊			
權責單位	臺北水源特定區管理局	查報日期	2023/04/20
查證結果	違規	變異類型	其他
內容描述	經查現況涉及茶園更新情事，擬發函請坪林區公所本權責卓處。		
現地照片			



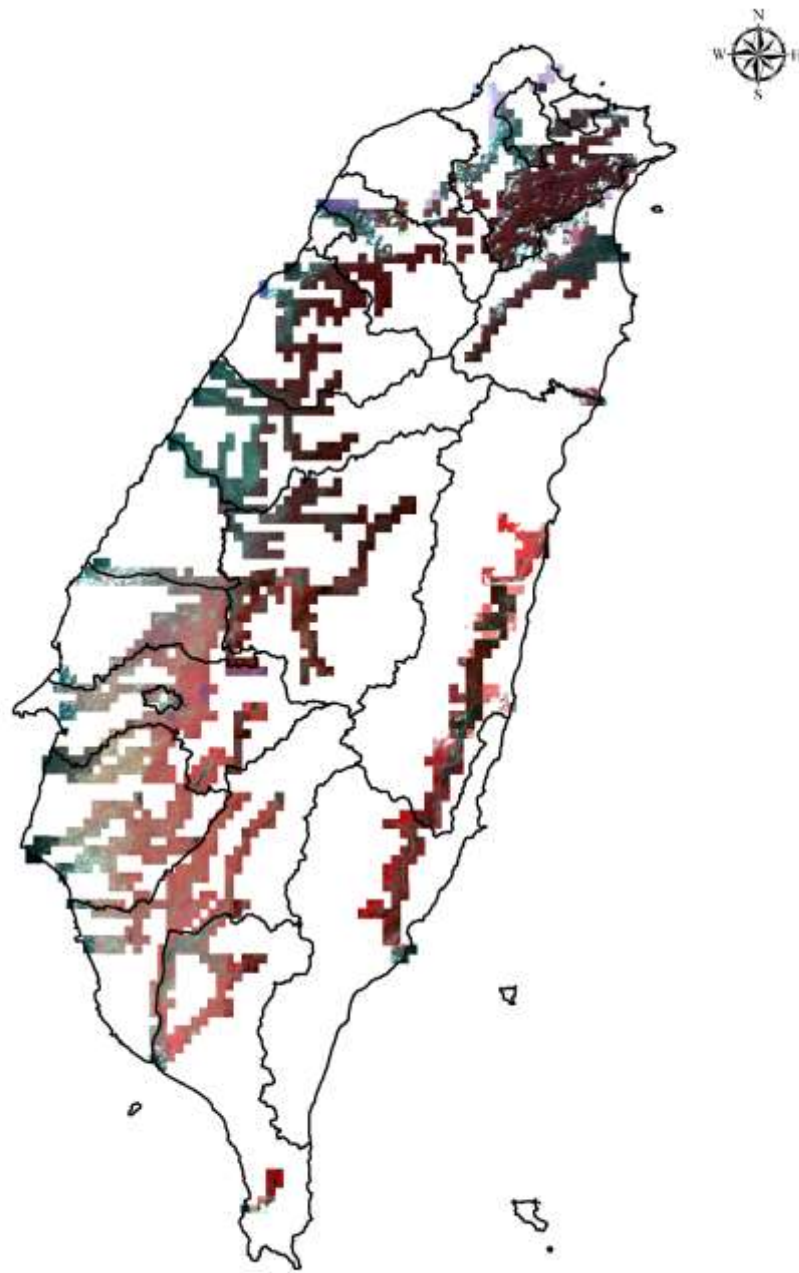


第 11204 期中央管河川水庫變異（編號 2111204019）查證回報成果

變異點資訊			
變遷期別	11204 期	監測類型	中央管河川水庫
變異點編號	2111204019	圖幅資訊	9722-1-004 破子寮
參考地籍	大平段大平小段 0066-0000 號	變異點面積	978.53 平方公尺
中心點坐標	E:333963.00 N:2763605.00		
前期衛星影像 (SPOT6) 拍攝日期 (2023/01/14)		後期衛星影像 (SPOT7) 拍攝日期 (2023/03/15)	
			
彩色航照圖		電子地圖	
			
回報資訊			
權責單位	臺北水源特定區管理局	查報日期	2023/05/09
查證結果	違規	變異類型	其他
內容描述	經查現況有大面積鋪設碎石，是否涉及土地使用違規情事，擬函請新北市政府本權責卓處。		
現地照片			





## 112043 期查報成果

# 衛星影像使用



# 違規變異查報紀錄





第 112043 期中央管河川水庫變異（編號 21112043002）查證回報成果

變異點資訊			
變遷期別	112043 期	監測類型	中央管河川水庫
變異點編號	21112043002	圖幅資訊	9722-4-022 花園新城
參考地籍	蘭溪段 1337-0000 號	變異點面積	292.73 平方公尺
中心點坐標	E:304702.00 N:2758617.00		
前期衛星影像 (SPOT7) 拍攝日期 (2023/03/10)		後期衛星影像 (SPOT7) 拍攝日期 (2023/03/17)	
			
彩色航照圖		電子地圖	
			
回報資訊			
權責單位	臺北水源特定區管理局	查報日期	2023/05/19
查證結果	違規	變異類型	整地
內容描述	疑似整地		

現地照片



第 112043 期中央管河川水庫變異（編號 211112043005）查證回報成果

變異點資訊			
變遷期別	112043 期	監測類型	中央管河川水庫
變異點編號	211112043005	圖幅資訊	9722-4-061 哪哮(四)
參考地籍	信賢段 0326-0000 號	變異點面積	435.7 平方公尺
中心點坐標	E:301825.00 N:2747949.00		
前期衛星影像 (SPOT7) 拍攝日期 (2023/01/12)		後期衛星影像 (SPOT7) 拍攝日期 (2023/03/17)	
			
彩色航照圖		電子地圖	
			
回報資訊			
權責單位	臺北水源特定區管理局	查報日期	2023/05/16
查證結果	違規	變異類型	其他
內容描述	私有土地，未能進入，另辦會勘		

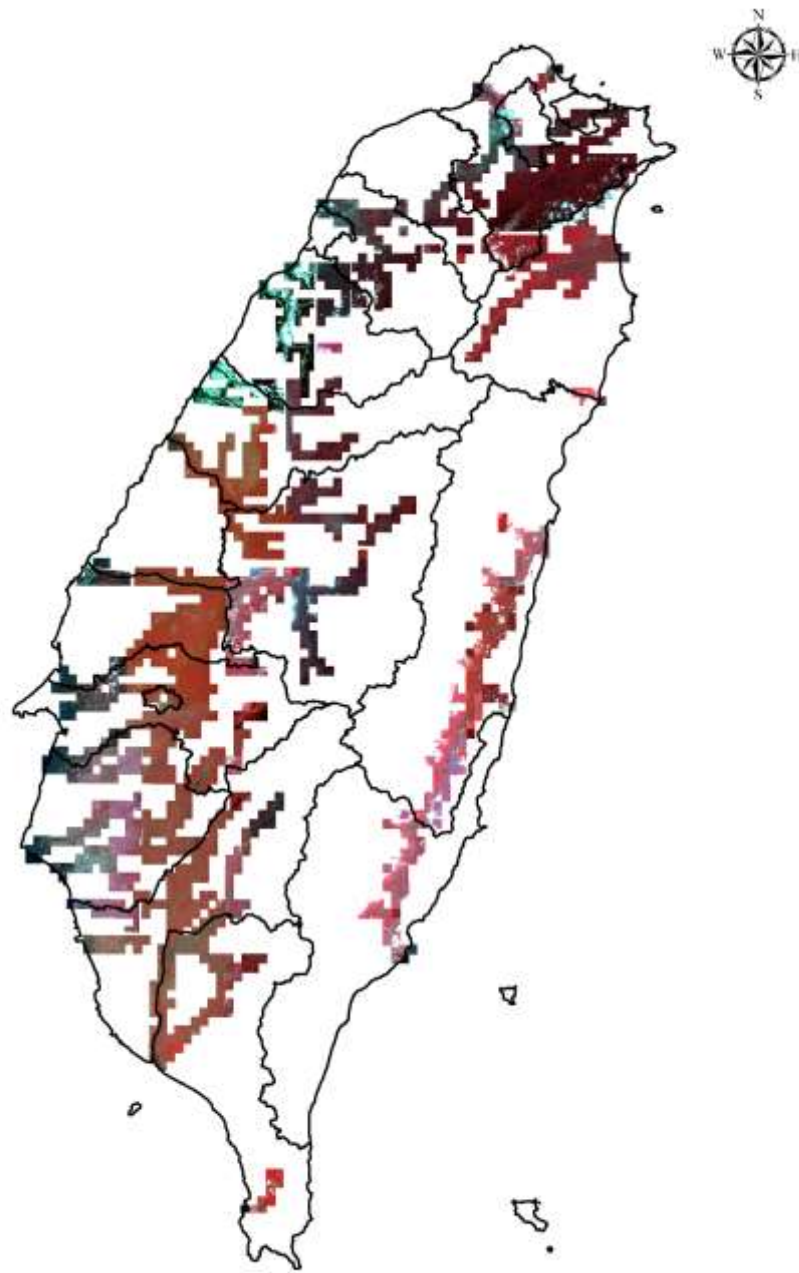
現地照片









## 11205 期查報成果

# 衛星影像使用



# 違規變異查報紀錄

第 11205 期中央管河川水庫變異 (編號 20211205001) 查證回報成果

變異點資訊			
變遷期別	11205 期	監測類型	中央管河川水庫
變異點編號	20211205001	圖幅資訊	9522-2-049 大南埔
參考地籍	北埔 4_174 號	變異點面積	931.61 平方公尺
中心點坐標	E:246106.00 N:2726641.00		
前期衛星影像 (SPOT7) 拍攝日期 (2023/03/10)		後期衛星影像 (Pleiades) 拍攝日期 (2023/04/03)	
			
彩色航照圖		電子地圖	
			
回報資訊			
權責單位	第二河川局	查報日期	2023/05/25
查證結果	違規	變異類型	違建
內容描述	1. 經查北埔段 174-4 私有地, 現況為地面雜草清除, 無明顯違反水利法之情形。		

	2. 經查疑似為北埔段 196-17 本局土地上搭設鐵皮涼亭及放置車廂。
現地照片	





第 11205 期中央管河川水庫變異（編號 2111205001）查證回報成果

變異點資訊			
變遷期別	11205 期	監測類型	中央管河川水庫
變異點編號	2111205001	圖幅資訊	9722-4-020 漁光
參考地籍	大舌湖段大舌湖小段 0045-0019 號	變異點面積	5643.6 平方公尺
中心點坐標	E:323803.00 N:2763066.00		
前期衛星影像 (SPOT6) 拍攝日期 (2023/02/28)		後期衛星影像 (SPOT6) 拍攝日期 (2023/04/11)	
			
彩色航照圖		電子地圖	
			
回報資訊			
權責單位	臺北水源特定區管理局	查報日期	2023/06/05
查證結果	違規	變異類型	整地
內容描述	經現場勘查有疑似未經核准擅自開挖整地情事，擬函請新北市政府(主管機關)本權責卓處。		

現地照片



第 11205 期中央管河川水庫變異（編號 21111205003）查證回報成果

變異點資訊			
變遷期別	11205 期	監測類型	中央管河川水庫
變異點編號	21111205003	圖幅資訊	9722-4-021 直潭
參考地籍	思源段 0104-0000 號	變異點面積	181.62 平方公尺
中心點坐標	E:302033.00 N:2759863.00		
前期衛星影像 (SPOT7) 拍攝日期 (2023/03/10)		後期衛星影像 (SPOT6) 拍攝日期 (2023/04/11)	
			
彩色航照圖		電子地圖	
			
回報資訊			
權責單位	臺北水源特定區管理局	查報日期	2023/05/24
查證結果	違規	變異類型	其他
內容描述	疑似雜物堆置		

現地照片






第 11205 期中央管河川水庫變異 (編號 2111205006) 查證回報成果

變異點資訊			
變遷期別	11205 期	監測類型	中央管河川水庫
變異點編號	2111205006	圖幅資訊	9722-4-022 花園新城
參考地籍	直潭段灣潭小段 0281-0000 號	變異點面積	123.11 平方公尺
中心點坐標	E:303623.00 N:2759343.00		
前期衛星影像 (SPOT7) 拍攝日期 (2023/03/10)		後期衛星影像 (Pleiades) 拍攝日期 (2023/04/11)	
			
彩色航照圖		電子地圖	
			
回報資訊			
權責單位	臺北水源特定區管理局	查報日期	2023/05/30
查證結果	違規	變異類型	其他
內容描述	混凝土鋪面		

現地照片







第 11205 期中央管河川水庫變異（編號 2111205011）查證回報成果

變異點資訊			
變遷期別	11205 期	監測類型	中央管河川水庫
變異點編號	2111205011	圖幅資訊	9722-4-041 烏來(四)
參考地籍	平廣段 0012-0000 號	變異點面積	4024.57 平方公尺
中心點坐標	E:300660.00 N:2753124.00		
前期衛星影像 (SPOT6) 拍攝日期 (2023/02/28)		後期衛星影像 (SPOT6) 拍攝日期 (2023/04/11)	
			
彩色航照圖		電子地圖	
			
回報資訊			
權責單位	臺北水源特定區管理局	查報日期	2023/06/15
查證結果	違規	變異類型	其他
內容描述	行政院農業委員會林務局管理土地，業已於 112 年 5 月 31 日水臺管字第 11202008550 號惠請該局派員勘查。		

現地照片



第 11205 期中央管河川水庫變異 (編號 2111205012) 查證回報成果

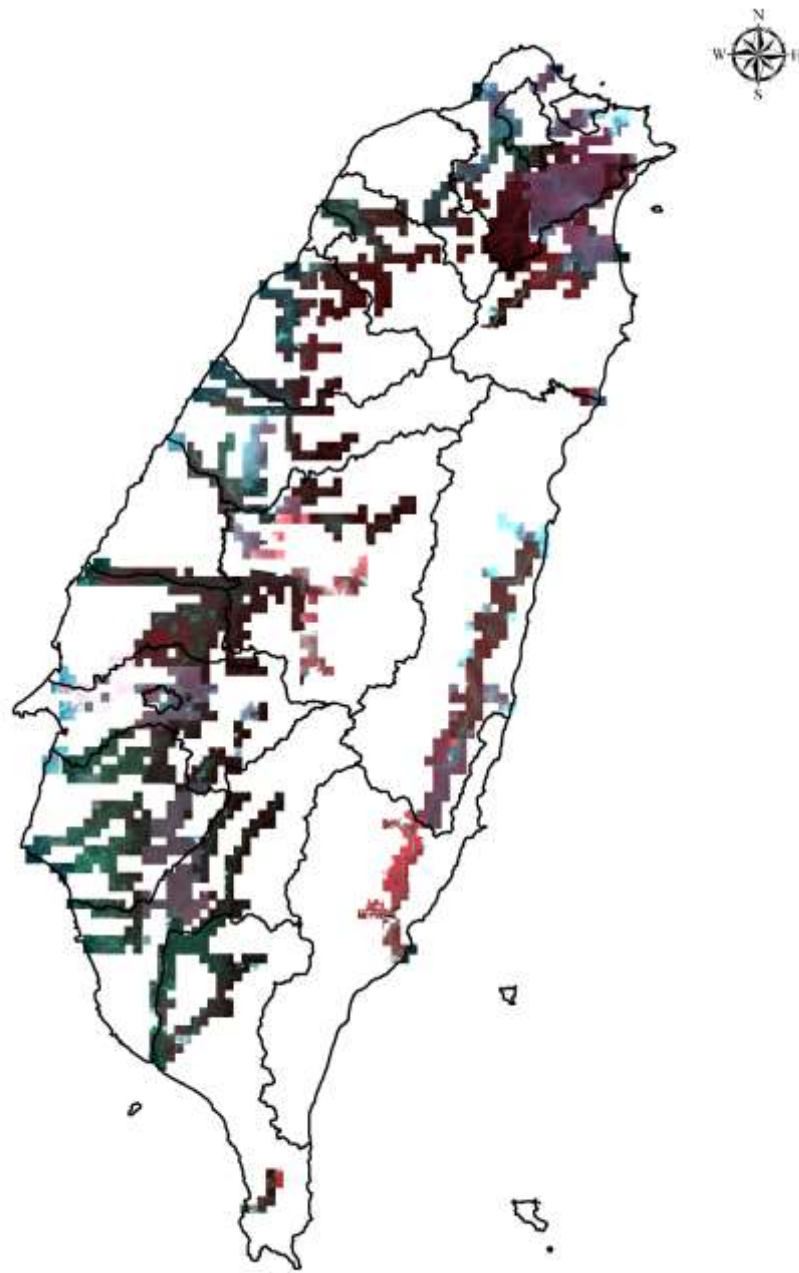
變異點資訊			
變遷期別	11205 期	監測類型	中央管河川水庫
變異點編號	2111205012	圖幅資訊	9722-4-052 烏來(二)
參考地籍	西羅岸段 1183-0004 號	變異點面積	791.93 平方公尺
中心點坐標	E:304053.00 N:2750631.00		
前期衛星影像 (Pleiades) 拍攝日期 (2023/01/30)		後期衛星影像 (SPOT6) 拍攝日期 (2023/04/11)	
			
彩色航照圖		電子地圖	
			
回報資訊			
權責單位	臺北水源特定區管理局	查報日期	2023/05/24
查證結果	違規	變異類型	違建
內容描述	疑似新設設施		

現地照片



## 112053 期查報成果

# 衛星影像使用





## 違規變異查報紀錄





第 112053 期中央管河川水庫變異（編號 21112053003）查證回報成果

變異點資訊			
變遷期別	112053 期	監測類型	中央管河川水庫
變異點編號	21112053003	圖幅資訊	9722-4-019 樟空子
參考地籍	大粗坑段大粗坑小段 0190-0017 號	變異點面積	1523.21 平方公尺
中心點坐標	E:322055.00 N:2761735.00		
前期衛星影像 (SPOT7) 拍攝日期 (2023/03/10)		後期衛星影像 (SPOT6) 拍攝日期 (2023/04/18)	
			
彩色航照圖 		電子地圖 	
回報資訊			
權責單位	臺北水源特定區管理局	查報日期	2023/06/09
查證結果	違規	變異類型	其他
內容描述	現況涉及茶園更新情事，擬發函請坪林區公所本權責卓處。		

現地照片



第 112053 期中央管河川水庫變異 (編號 211112053004) 查證回報成果

變異點資訊			
變遷期別	112053 期	監測類型	中央管河川水庫
變異點編號	211112053004	圖幅資訊	9722-4-019 樟空子
參考地籍	大粗坑段大粗坑小段 0106-0016 號	變異點面積	2412.04 平方公尺
中心點坐標	E:321954.00 N:2760872.00		
前期衛星影像 (SPOT7) 拍攝日期 (2023/03/17)		後期衛星影像 (SPOT6) 拍攝日期 (2023/04/18)	
			
彩色航照圖		電子地圖	
			
回報資訊			
權責單位	臺北水源特定區管理局	查報日期	2023/06/09
查證結果	違規	變異類型	其他
內容描述	因現況人力無法到達，將擇期採 UAV 空拍現勘。		
現地照片			





第 112053 期中央管河川水庫變異（編號 211112053006）查證回報成果

變異點資訊			
變遷期別	112053 期	監測類型	中央管河川水庫
變異點編號	211112053006	圖幅資訊	9722-4-027 灣潭
參考地籍	灣潭段粗窟小段 0083-0006 號	變異點面積	2221.61 平方公尺
中心點坐標	E:317978.00 N:2759748.00		
前期衛星影像 (SPOT7) 拍攝日期 (2023/03/15)		後期衛星影像 (SPOT6) 拍攝日期 (2023/04/18)	
			
彩色航照圖		電子地圖	
			
回報資訊			
權責單位	臺北水源特定區管理局	查報日期	2023/06/01
查證結果	違規	變異類型	整地
內容描述	經查現況有疑似未經核准擅自開挖整地，擬發函請新北市政府本權責卓處。		

現地照片



第 112053 期中央管河川水庫變異 (編號 211112053009) 查證回報成果

變異點資訊			
變遷期別	112053 期	監測類型	中央管河川水庫
變異點編號	211112053009	圖幅資訊	9722-4-052 烏來(二)
參考地籍	西羅岸段 1183-0004 號	變異點面積	1050.76 平方公尺
中心點坐標	E:304058.00 N:2750633.00		
前期衛星影像 (SPOT7) 拍攝日期 (2023/03/10)		後期衛星影像 (SPOT6) 拍攝日期 (2023/04/16)	
			
彩色航照圖		電子地圖	
			
回報資訊			
權責單位	臺北水源特定區管理局	查報日期	2023/06/06
查證結果	違規	變異類型	其他
內容描述	疑似違章		

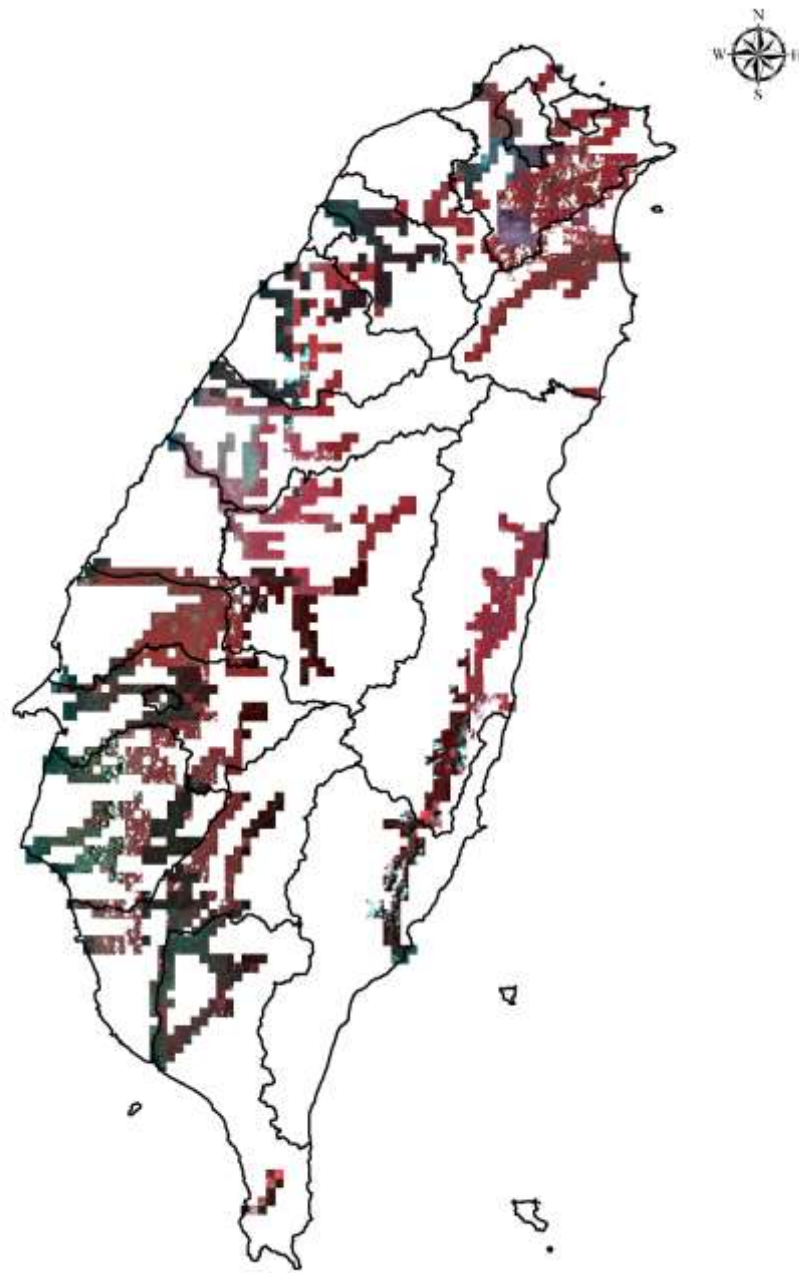
現地照片



## 11206 期查報成果

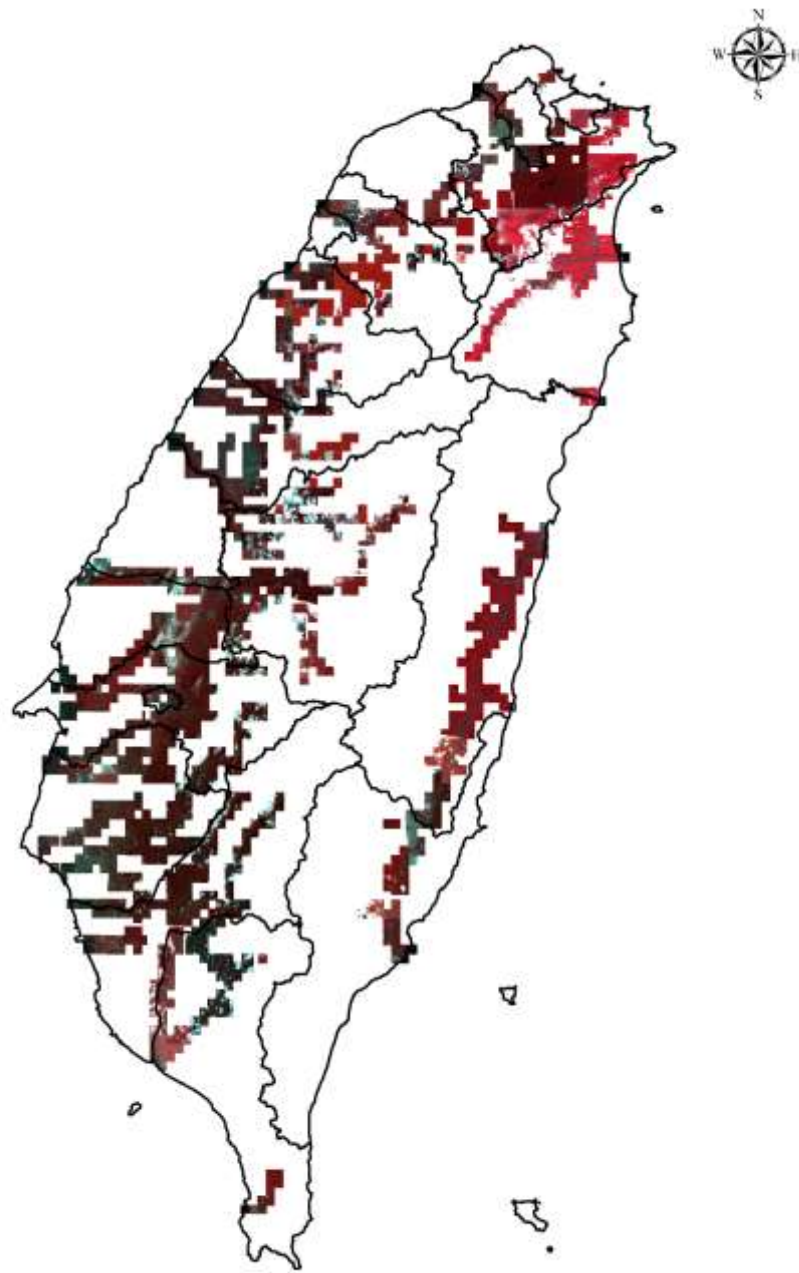


# 衛星影像使用





## 112063 期查報成果

# 衛星影像使用



## 違規變異查報紀錄

第 112063 期中央管河川水庫變異（編號 21112063001）查證回報成果

變異點資訊			
變遷期別	112063 期	監測類型	中央管河川水庫
變異點編號	21112063001	圖幅資訊	9622-1-030 二叭子
參考地籍	華城二段 0526-0000 號	變異點面積	145.86 平方公尺
中心點坐標	E:300291.00 N:2758113.00		
前期衛星影像 (SPOT6) 拍攝日期 (2023/04/11)		後期衛星影像 (Pleiades) 拍攝日期 (2023/05/27)	
			
彩色航照圖		電子地圖	
			
回報資訊			
權責單位	臺北水源特定區管理局	查報日期	2023/06/30
查證結果	違規	變異類型	其他
內容描述	鐵棚		

現地照片




第 112063 期中央管河川水庫變異（編號 21112063002）查證回報成果

變異點資訊			
變遷期別	112063 期	監測類型	中央管河川水庫
變異點編號	21112063002	圖幅資訊	9722-4-021 直潭
參考地籍	思源段 0116-0000 號	變異點面積	1559.77 平方公尺
中心點坐標	E:302031.00 N:2759791.00		
前期衛星影像 (SPOT6) 拍攝日期 (2023/04/16)		後期衛星影像 (Pleiades) 拍攝日期 (2023/05/27)	
			
彩色航照圖		電子地圖	
			
回報資訊			
權責單位	臺北水源特定區管理局	查報日期	2023/06/29
查證結果	違規	變異類型	其他
內容描述	混凝土鋪面		

現地照片



第 112063 期中央管河川水庫變異（編號 21112063009）查證回報成果

變異點資訊			
變遷期別	112063 期	監測類型	中央管河川水庫
變異點編號	21112063009	圖幅資訊	9722-4-022 花園新城
參考地籍	直潭段灣潭小段 0217-0002 號	變異點面積	845.52 平方公尺
中心點坐標	E:303767.00 N:2759478.00		
前期衛星影像 (SPOT6) 拍攝日期 (2023/04/11)		後期衛星影像 (Pleiades) 拍攝日期 (2023/05/27)	
			
彩色航照圖		電子地圖	
			
回報資訊			
權責單位	臺北水源特定區管理局	查報日期	2023/07/06
查證結果	違規	變異類型	其他
內容描述	堆置鷹架		



現地照片





第 112063 期中央管河川水庫變異（編號 21112063015）查證回報成果

變異點資訊			
變遷期別	112063 期	監測類型	中央管河川水庫
變異點編號	21112063015	圖幅資訊	9722-4-032 龜山
參考地籍	梅花湖段 0450-0000 號	變異點面積	87.33 平方公尺
中心點坐標	E:304440.00 N:2757326.00		
前期衛星影像 (SPOT6) 拍攝日期 (2023/04/18)		後期衛星影像 (Pleiades) 拍攝日期 (2023/05/27)	
			
彩色航照圖		電子地圖	
			
回報資訊			
權責單位	臺北水源特定區管理局	查報日期	2023/07/06
查證結果	違規	變異類型	違建
內容描述	現場設置貨櫃屋		

現地照片



第 112063 期中央管河川水庫變異（編號 21112063019）查證回報成果

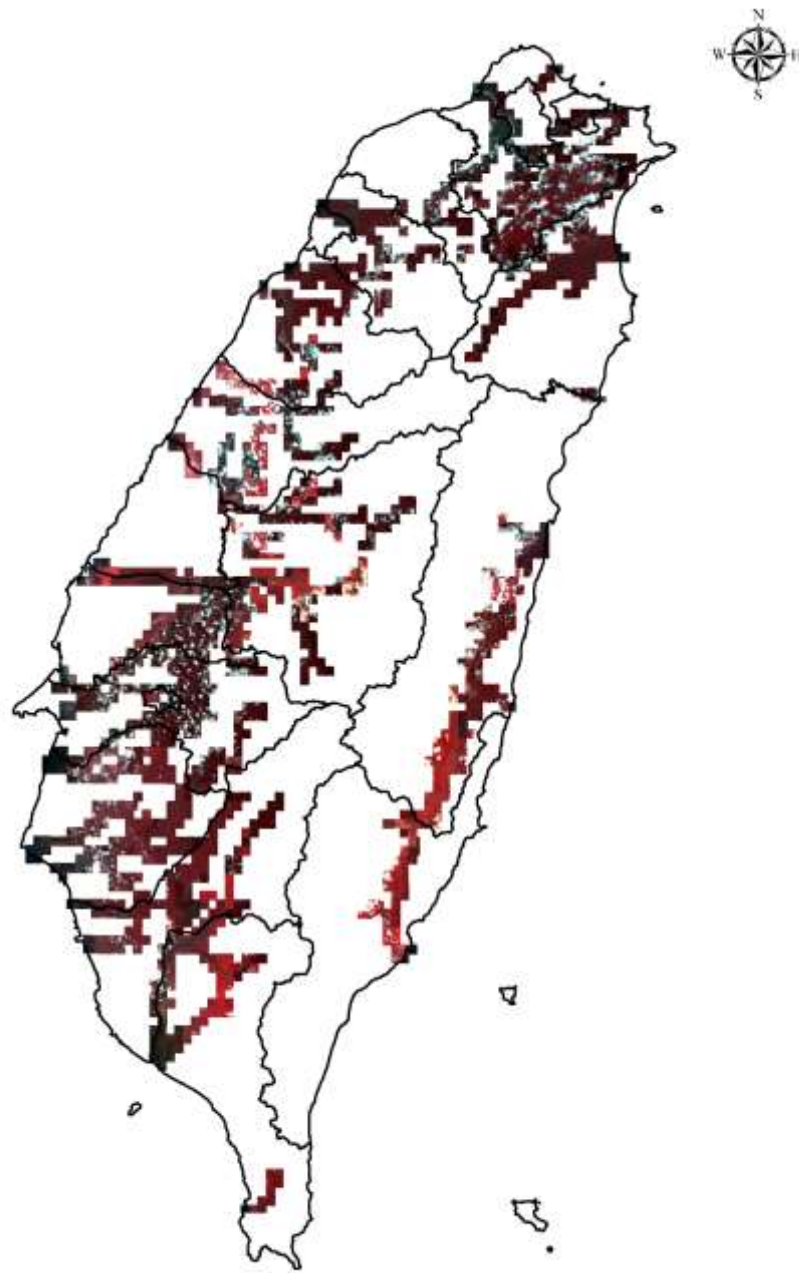
變異點資訊			
變遷期別	112063 期	監測類型	中央管河川水庫
變異點編號	21112063019	圖幅資訊	9722-4-041 烏來(四)
參考地籍	平廣段 0003-0035 號	變異點面積	857.72 平方公尺
中心點坐標	E:301039.00 N:2753124.00		
前期衛星影像 (SPOT7) 拍攝日期 (2023/03/10)		後期衛星影像 (Pleiades) 拍攝日期 (2023/05/27)	
			
彩色航照圖		電子地圖	
			
回報資訊			
權責單位	臺北水源特定區管理局	查報日期	2023/07/10
查證結果	違規	變異類型	傾倒廢棄物、土
內容描述	疑似以營建廢棄物填土		

現地照片



## 11207 期查報成果

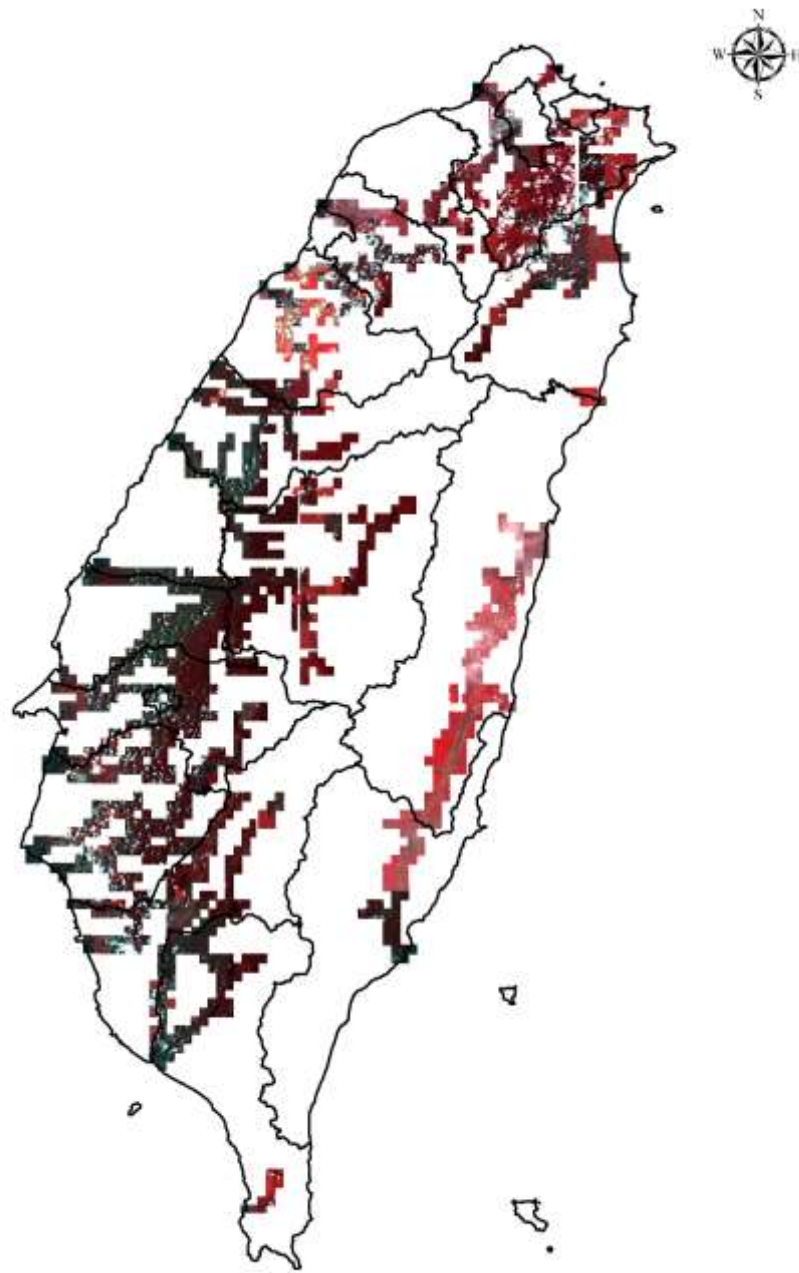
# 衛星影像使用



## 112073 期查報成果







# 衛星影像使用



# 違規變異查報紀錄

第 112073 期中央管河川水庫變異 (編號 21112073001) 查證回報成果

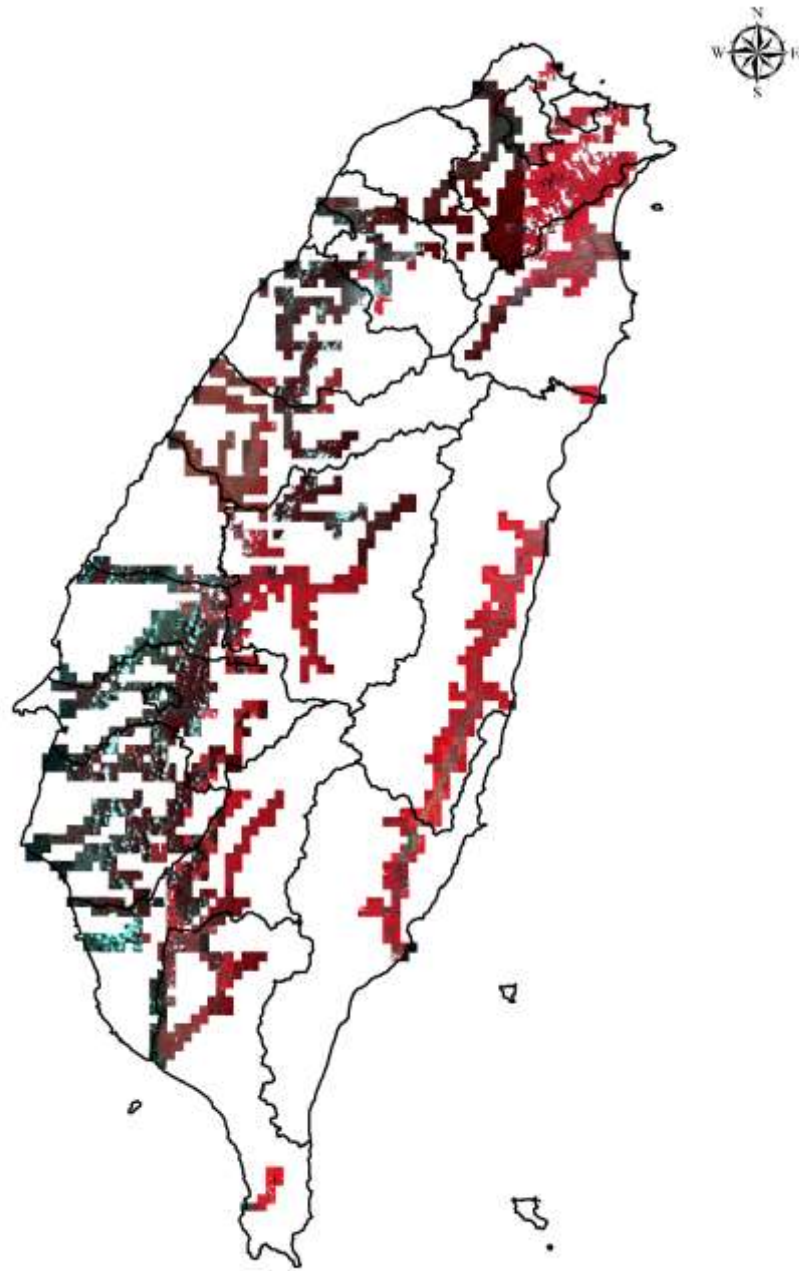
變異點資訊			
變遷期別	112073 期	監測類型	中央管河川水庫
變異點編號	21112073001	圖幅資訊	9722-4-021 直潭
參考地籍	思源段 0116-0000 號	變異點面積	320.88 平方公尺
中心點坐標	E:302024.00 N:2759791.00		
前期衛星影像 (SPOT6) 拍攝日期 (2023/06/07)		後期衛星影像 (SPOT6) 拍攝日期 (2023/06/24)	
			
彩色航照圖		電子地圖	
			
回報資訊			
權責單位	臺北水源特定區管理分署	查報日期	2023/07/27
查證結果	違規	變異類型	其他
內容描述	混凝土鋪面		

現地照片







## 11208 期查報成果

# 衛星影像使用







# 違規變異查報紀錄

第 11208 期中央管河川水庫變異 (編號 2111208001) 查證回報成果

變異點資訊			
變遷期別	11208 期	監測類型	中央管河川水庫
變異點編號	2111208001	圖幅資訊	9722-4-019 樟空子
參考地籍	大舌湖段樟空子小段 0065-0025 號	變異點面積	2276.34 平方公尺
中心點坐標	E:322323.00 N:2762712.00		
前期衛星影像 (Pleiades) 拍攝日期 (2023/05/27)	後期衛星影像 (SPOT6) 拍攝日期 (2023/07/14)		
			
彩色航照圖	電子地圖		
			
回報資訊			
權責單位	臺北水源特定區管理分署	查報日期	2023/08/30
查證結果	違規	變異類型	其他

內容描述	經本局現場勘查，現況有疑似未經申請擅自開挖整地及施作擋土措施，將函請新北市政府本於權責卓處。
現地照片	

第 11208 期中央管河川水庫變異 (編號 2111208007) 查證回報成果

變異點資訊			
變遷期別	11208 期	監測類型	中央管河川水庫
變異點編號	2111208007	圖幅資訊	9722-4-038 九芎林
參考地籍	鯉魚堀段鯉魚堀小段 339-6 號	變異點面積	2677.46 平方公尺
中心點坐標	E:319208.00 N:2756230.00		
前期衛星影像 (Pleiades) 拍攝日期 (2023/05/27)		後期衛星影像 (SPOT6) 拍攝日期 (2023/07/14)	
			
彩色航照圖 		電子地圖 	
回報資訊			
權責單位	臺北水源特定區管理分署	查報日期	2023/08/29
查證結果	違規	變異類型	整地
內容描述	經現場勘查有疑似未經核准擅自開挖整地及鋪設碎石，是否涉及土地使用違規情事，擬函請新北市政府(主管機關)本權責卓處。		



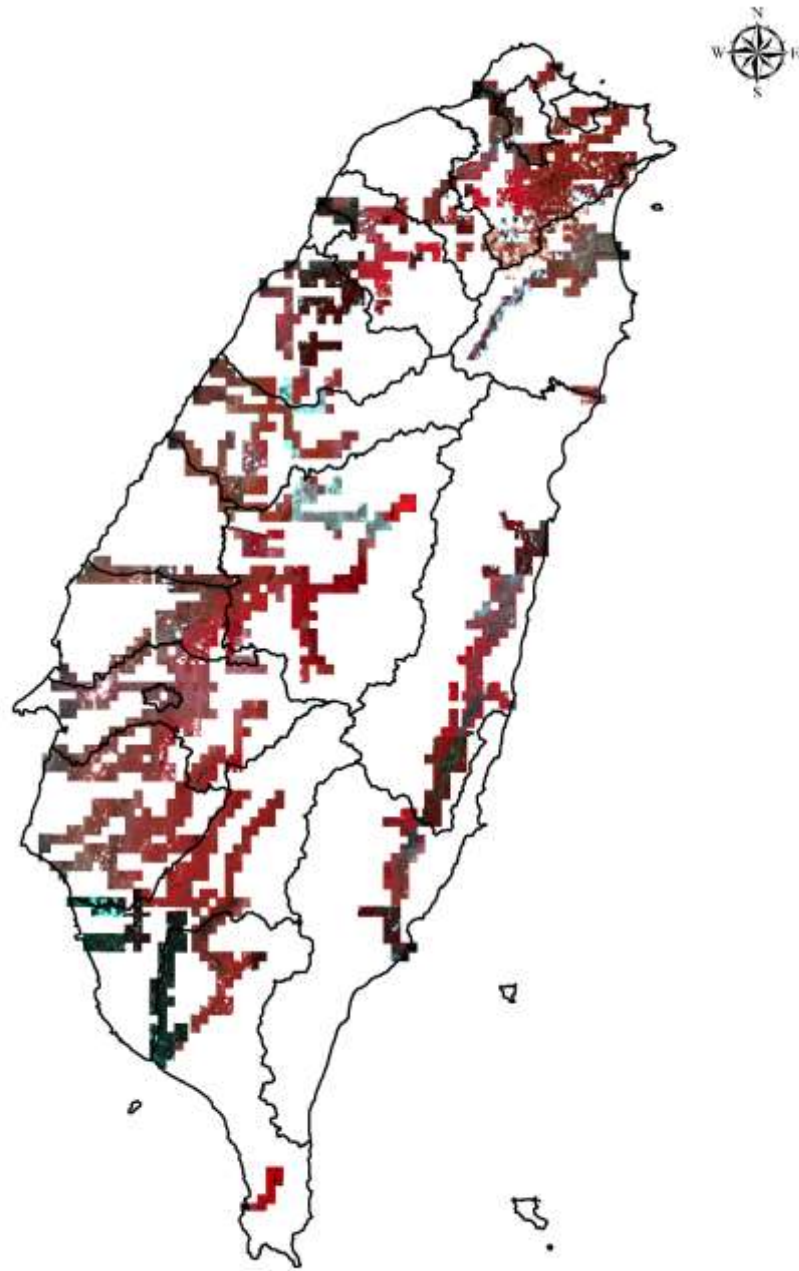
現地照片









## 112083 期查報成果

# 衛星影像使用



## 違規變異查報紀錄

第 112083 期中央管河川水庫變異（編號 21112083001）查證回報成果

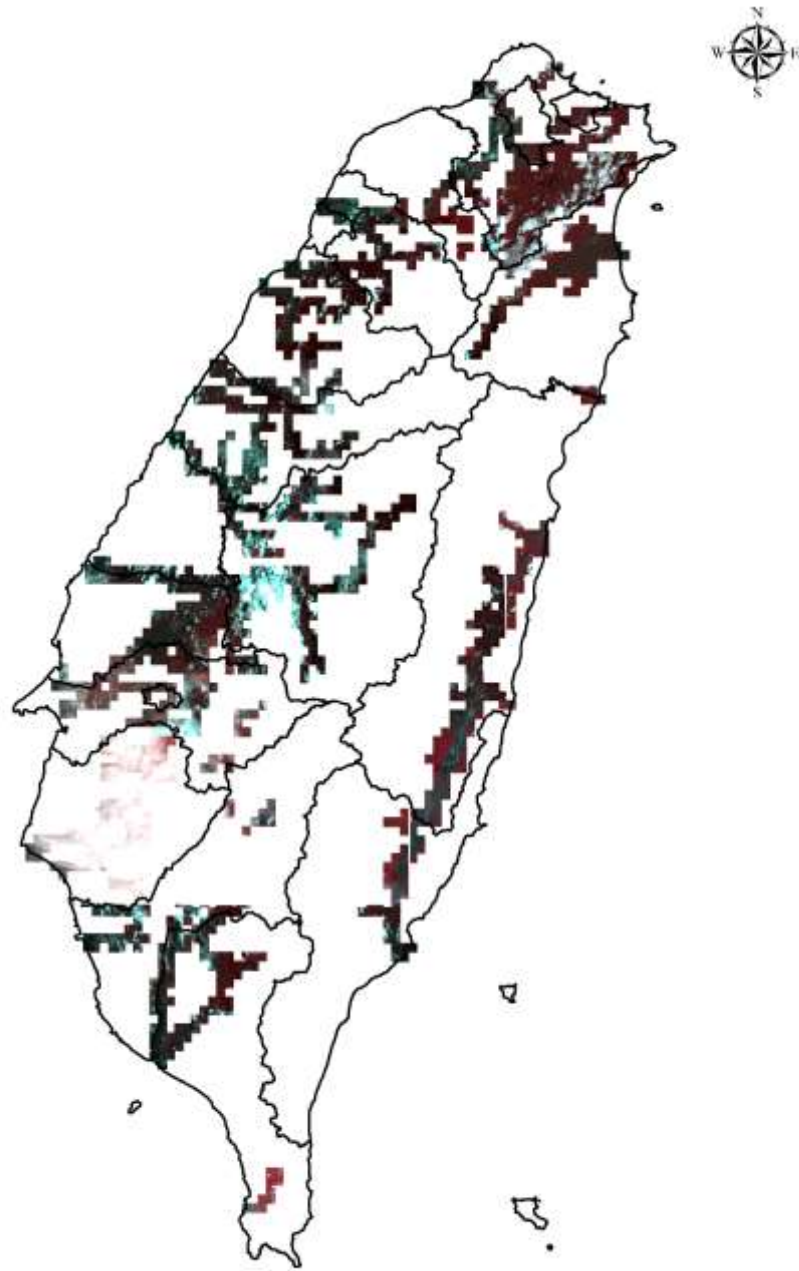
變異點資訊			
變遷期別	112083 期	監測類型	中央管河川水庫
變異點編號	21112083001	圖幅資訊	9722-4-022 花園新城
參考地籍	濛濛谷段 0283-0000 號	變異點面積	690.65 平方公尺
中心點坐標	E:304296.00 N:2757635.00		
前期衛星影像 (SPOT6) 拍攝日期 (2023/06/24) 		後期衛星影像 (SPOT6) 拍攝日期 (2023/07/14) 	
彩色航照圖 		電子地圖 	
回報資訊			
權責單位	臺北水源特定區管理分署	查報日期	2023/09/01
查證結果	違規	變異類型	違建
內容描述	鐵皮平房		

現地照片



## 11209 期查報成果





# 衛星影像使用





## 違規變異查報紀錄

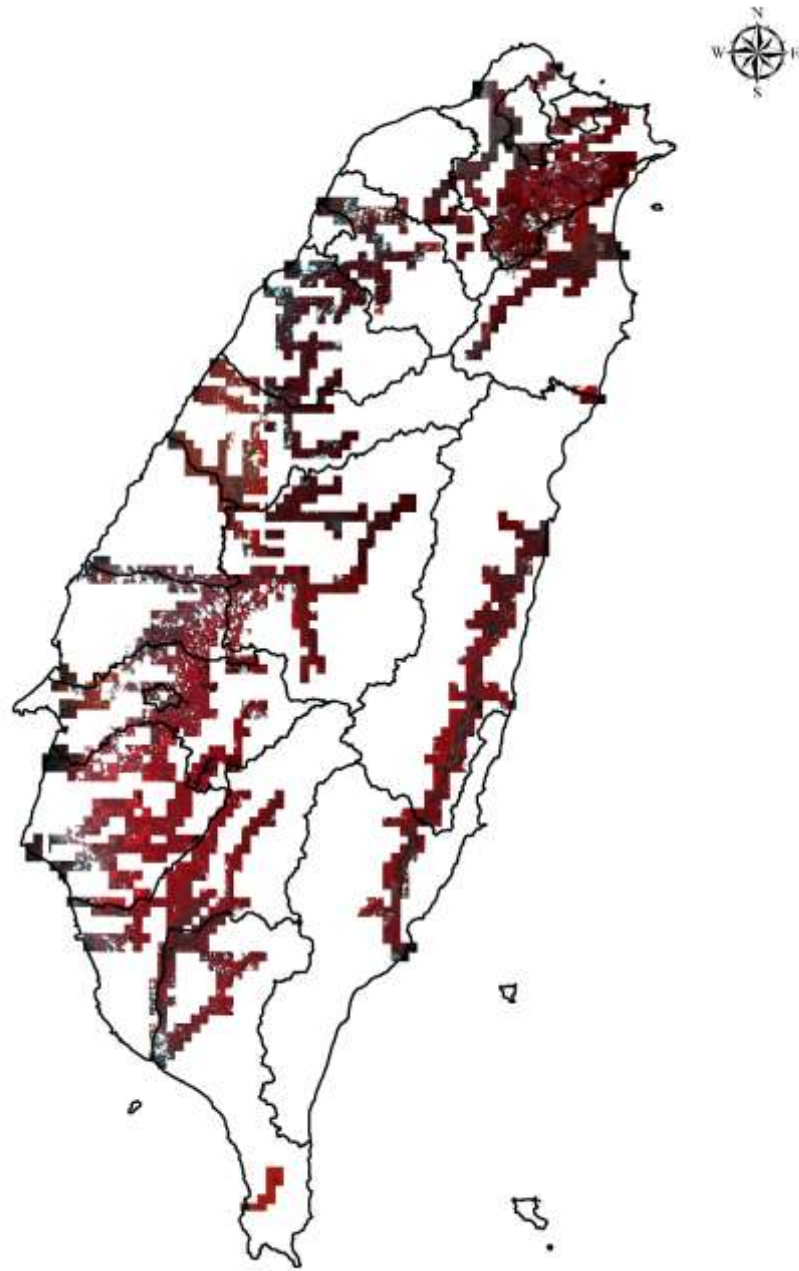
第 11209 期中央管河川水庫變異（編號 2111209001）查證回報成果

變異點資訊			
變遷期別	11209 期	監測類型	中央管河川水庫
變異點編號	2111209001	圖幅資訊	9722-4-028 水柳腳
參考地籍	大林段 0341-0000 號	變異點面積	3573.36 平方公尺
中心點坐標	E:319702.00 N:2758151.00		
前期衛星影像 (Pleiades) 拍攝日期 (2023/05/27)		後期衛星影像 (Sentinel-2) 拍攝日期 (2023/08/13)	
			
彩色航照圖		電子地圖	
			
回報資訊			
權責單位	臺北水源特定區管理分署	查報日期	2023/09/26
查證結果	違規	變異類型	違建
內容描述	本案前經本分署 111 年 10 月 28 日水臺管字第 11102023000 號函查報在案，本分署今日巡查現場勘查，現況續有疑似未經申請擅自興建鐵皮構造物及設		

	<p>置鐵皮貨櫃等新增違規行為，涉及土地違規使用部分，將函請新北市政府本權責卓處。有關違章部分，將併同查報新北市政府之函文，將相關電子資料敬會建管科本於權責卓處。</p>
現地照片	




## 112093 期查報成果

# 衛星影像使用







## 違規變異查報紀錄

第 112093 期中央管河川水庫變異（編號 21112093002）查證回報成果

變異點資訊			
變遷期別	112093 期	監測類型	中央管河川水庫
變異點編號	21112093002	圖幅資訊	9722-4-021 直潭
參考地籍	安華段 0900-0005 號	變異點面積	1024.95 平方公尺
中心點坐標	E:302093.00 N:2760194.00		
前期衛星影像 (SPOT6) 拍攝日期 (2023/07/08)		後期衛星影像 (SPOT6) 拍攝日期 (2023/08/19)	
			
彩色航照圖		電子地圖	
			
回報資訊			
權責單位	臺北水源特定區管理分署	查報日期	2023/10/19
查證結果	違規	變異類型	整地
內容描述	整地		
現地照片			




第 112093 期中央管河川水庫變異（編號 211112093003）查證回報成果

變異點資訊			
變遷期別	112093 期	監測類型	中央管河川水庫
變異點編號	211112093003	圖幅資訊	9722-4-021 直潭
參考地籍	思源段 0116-0000 號	變異點面積	472.05 平方公尺
中心點坐標	E:302045.00 N:2759797.00		
前期衛星影像 (SPOT6) 拍攝日期 (2023/07/14)		後期衛星影像 (SPOT6) 拍攝日期 (2023/08/19)	
			
彩色航照圖		電子地圖	
			
回報資訊			
權責單位	臺北水源特定區管理分署	查報日期	2023/09/28
查證結果	違規	變異類型	其他
內容描述	整地		

現地照片



第 112093 期中央管河川水庫變異（編號 211112093005）查證回報成果

變異點資訊			
變遷期別	112093 期	監測類型	中央管河川水庫
變異點編號	211112093005	圖幅資訊	9722-4-022 花園新城
參考地籍	直潭段灣潭小段 0217-0001 號	變異點面積	807.91 平方公尺
中心點坐標	E:303760.00 N:2759505.00		
前期衛星影像 (SPOT6) 拍攝日期 (2023/07/14)		後期衛星影像 (Pleiades) 拍攝日期 (2023/08/19)	
			
彩色航照圖		電子地圖	
			
回報資訊			
權責單位	臺北水源特定區管理分署	查報日期	2023/09/28
查證結果	違規	變異類型	其他
內容描述	堆置鷹架		



現地照片







第 112093 期中央管河川水庫變異（編號 21112093006）查證回報成果

變異點資訊			
變遷期別	112093 期	監測類型	中央管河川水庫
變異點編號	21112093006	圖幅資訊	9722-4-022 花園新城
參考地籍	直潭段小粗坑小段 0145-0000 號	變異點面積	343.98 平方公尺
中心點坐標	E:304135.00 N:2758505.00		
前期衛星影像 (Pleiades) 拍攝日期 (2023/05/27)		後期衛星影像 (Pleiades) 拍攝日期 (2023/08/19)	
			
彩色航照圖		電子地圖	
			
回報資訊			
權責單位	臺北水源特定區管理分署	查報日期	2023/09/28
查證結果	違規	變異類型	其他
內容描述	鋼構平台		

現地照片



第 112093 期中央管河川水庫變異（編號 211112093007）查證回報成果

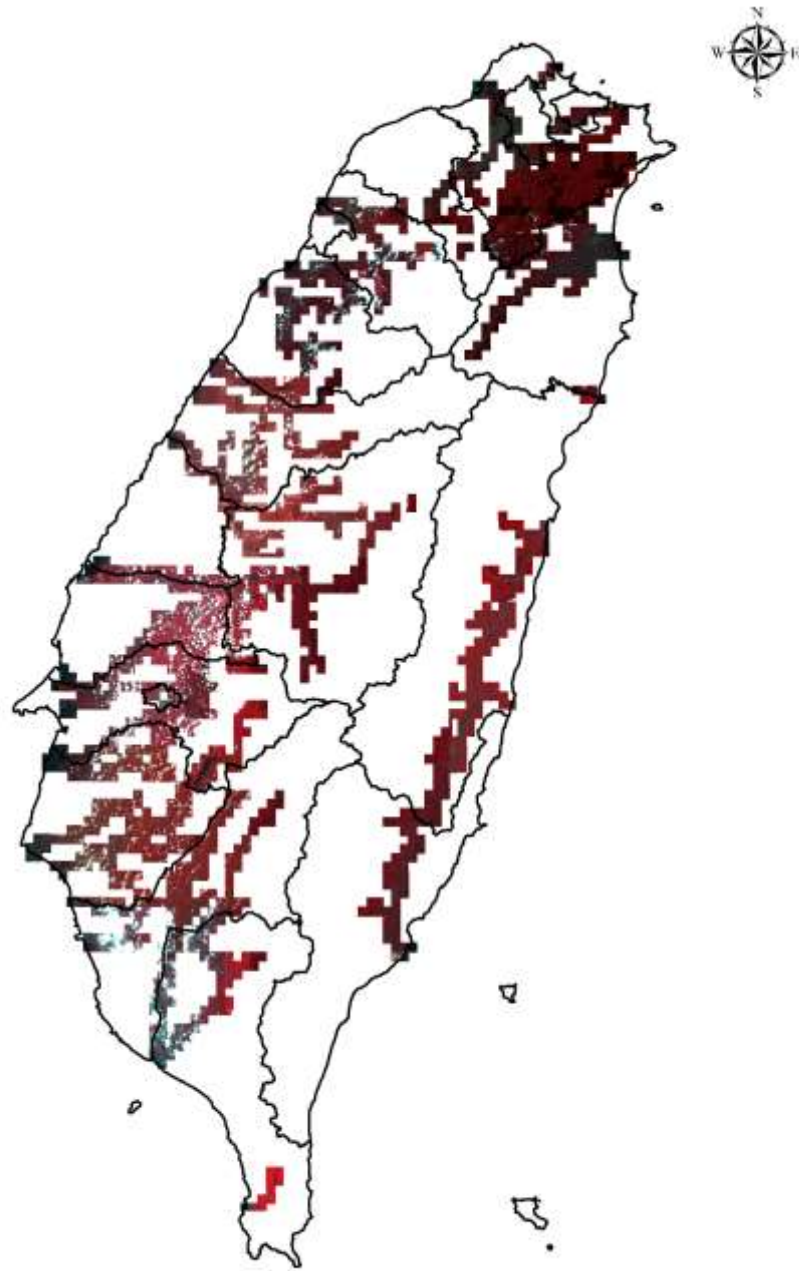
變異點資訊			
變遷期別	112093 期	監測類型	中央管河川水庫
變異點編號	211112093007	圖幅資訊	9722-4-022 花園新城
參考地籍	直潭段小粗坑小段 0088-0008 號	變異點面積	393.48 平方公尺
中心點坐標	E:304271.00 N:2758881.00		
前期衛星影像 (SPOT6) 拍攝日期 (2023/07/14)		後期衛星影像 (Pleiades) 拍攝日期 (2023/08/19)	
			
彩色航照圖		電子地圖	
			
回報資訊			
權責單位	臺北水源特定區管理分署	查報日期	2023/10/19
查證結果	違規	變異類型	其他
內容描述	疑似蓄水設施		

現地照片







## 11210 期查報成果

## 衛星影像使用



## 違規變異查報紀錄

第 11210 期中央管河川水庫變異 (編號 2111210002) 查證回報成果

變異點資訊			
變遷期別	11210 期	監測類型	中央管河川水庫
變異點編號	2111210002	圖幅資訊	9622-1-090 福山(一)
參考地籍	福山段 0653-0000 號	變異點面積	182.2 平方公尺
中心點坐標	E:298395.00 N:2741304.00		
前期衛星影像 (SPOT6) 拍攝日期 (2023/08/19)		後期衛星影像 (SPOT6) 拍攝日期 (2023/09/14)	
			
彩色航照圖		電子地圖	
			
回報資訊			
權責單位	臺北水源特定區管理分署	查報日期	2023/10/31
查證結果	違規	變異類型	違建
內容描述	疑似違建		

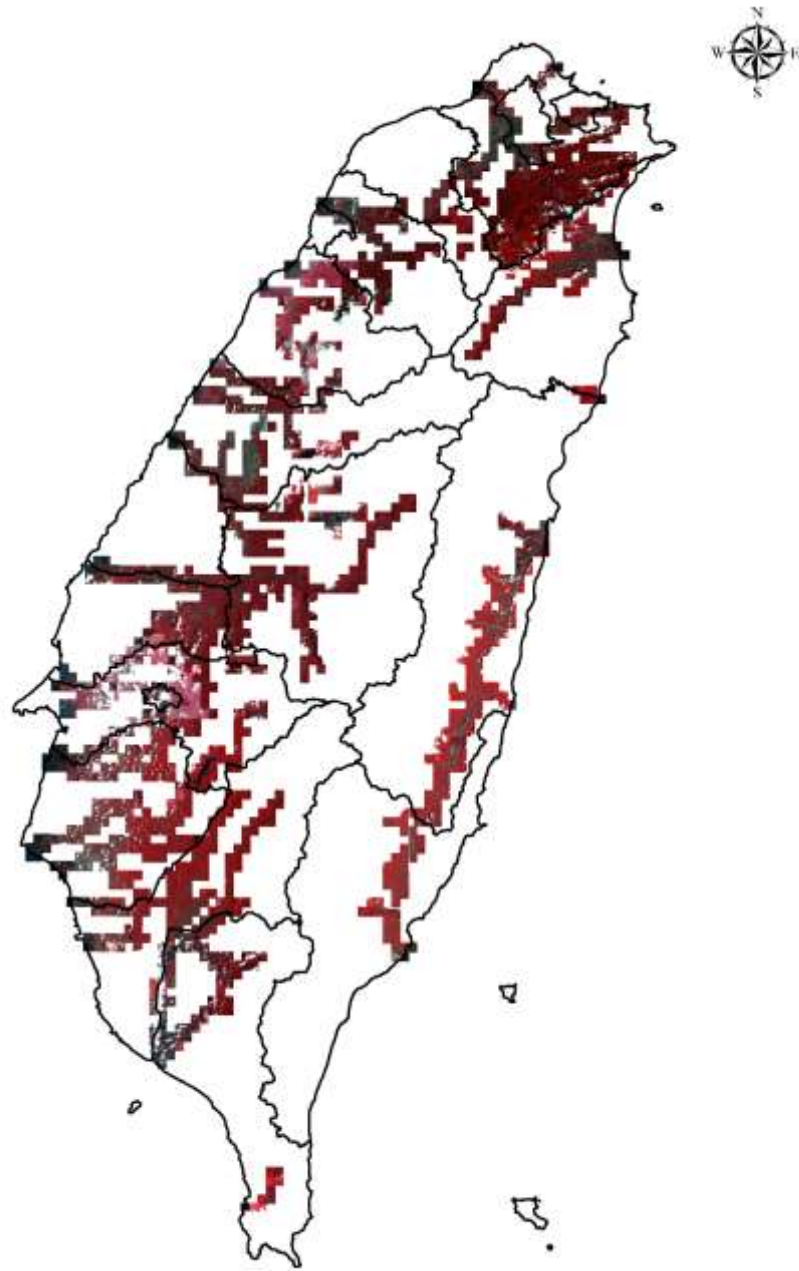


現地照片



## 112103 期查報成果

# 衛星影像使用



# 違規變異查報紀錄

第 112103 期中央管河川水庫變異 (編號 21112103004) 查證回報成果

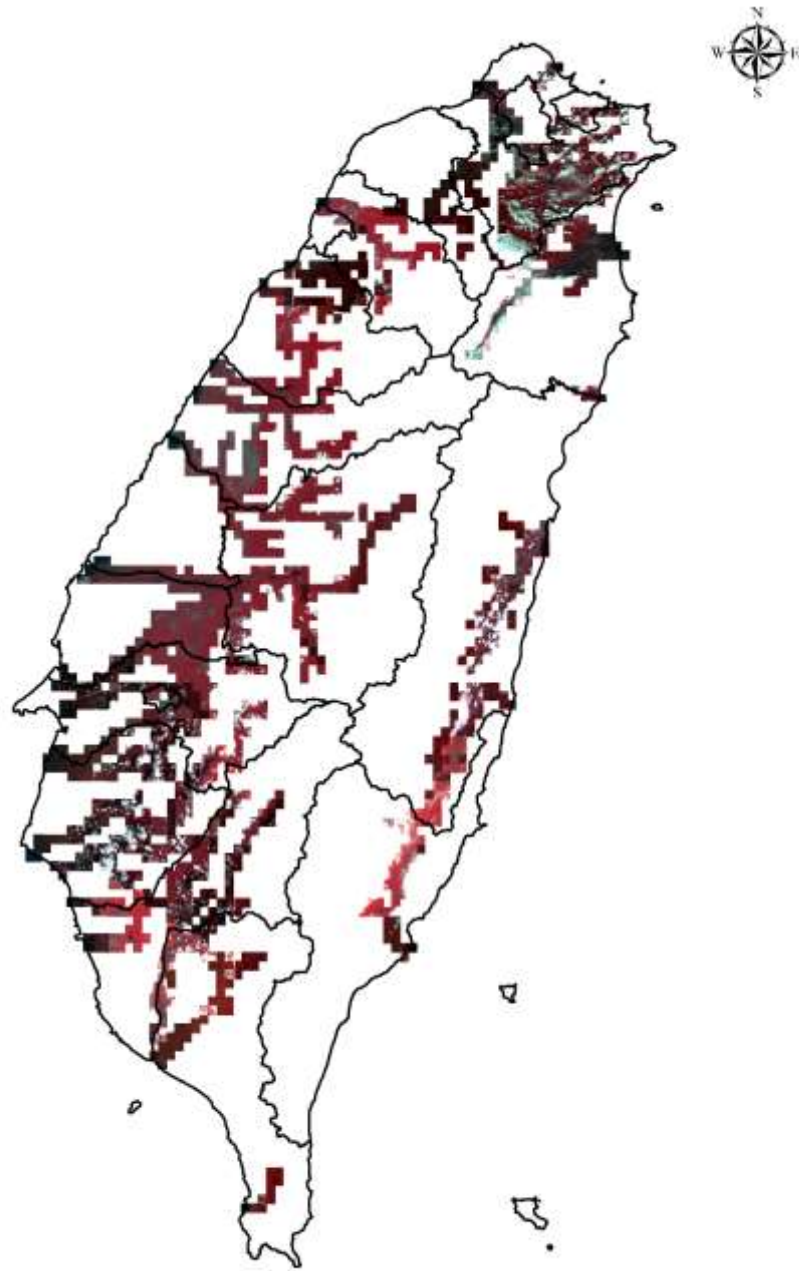
變異點資訊			
變遷期別	112103 期	監測類型	中央管河川水庫
變異點編號	21112103004	圖幅資訊	9722-4-022 花園新城
參考地籍	直潭段灣潭小段 0217-0003 號	變異點面積	238.54 平方公尺
中心點坐標	E:303775.00 N:2759407.00		
前期衛星影像 (SPOT6) 拍攝日期 (2023/09/12)	後期衛星影像 (SPOT6) 拍攝日期 (2023/09/21)		
			
彩色航照圖	電子地圖		
			
回報資訊			
權責單位	臺北水源特定區管理分署	查報日期	2023/11/06
查證結果	違規	變異類型	其他
內容描述	堆置鷹架		

現地照片



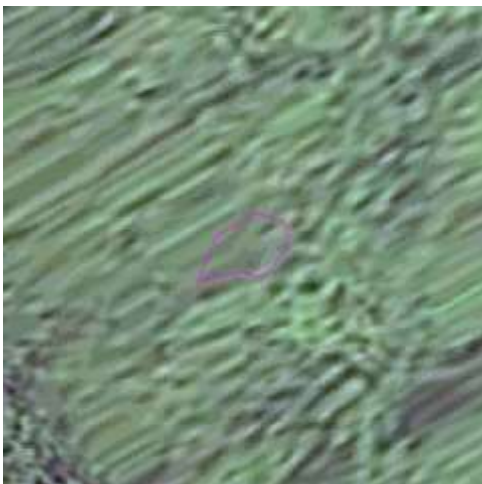


## 11211 期查報成果

# 衛星影像使用



## 違規變異查報紀錄

第 11211 期中央管河川水庫變異 (編號 2111211003) 查證回報成果

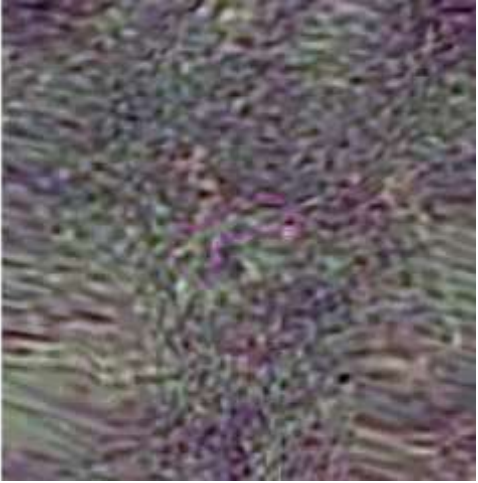



變異點資訊			
變遷期別	11211 期	監測類型	中央管河川水庫
變異點編號	2111211003	圖幅資訊	9722-4-042 烏來(一)
參考地籍	栗子園段 0004-0000 號	變異點面積	1008.07 平方公尺
中心點坐標	E:304013.00 N:2754247.00		
前期衛星影像 (SPOT6) 拍攝日期 (2023/09/12)		後期衛星影像 (SPOT6) 拍攝日期 (2023/10/12)	
			
彩色航照圖		電子地圖	
			
回報資訊			
權責單位	臺北水源特定區管理分署	查報日期	2023/11/23
查證結果	違規	變異類型	其他
內容描述	位置人員無法到達，函轉權管機關農業部林業及自然保育署本權責卓處。		



現地照片



第 11211 期中央管河川水庫變異（編號 2111211005）查證回報成果

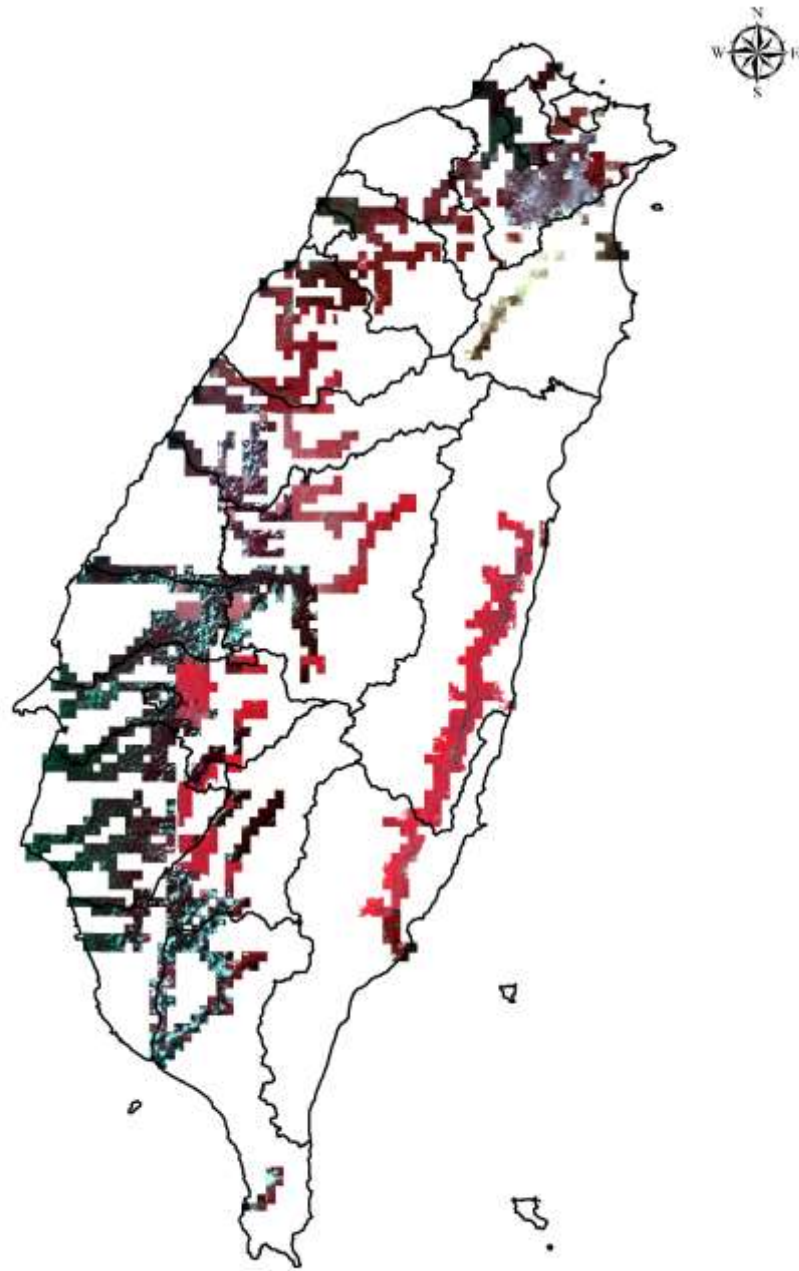
變異點資訊			
變遷期別	11211 期	監測類型	中央管河川水庫
變異點編號	2111211005	圖幅資訊	9722-1-031 下洞
參考地籍	九芎林段尖山湖小段 0008-0001 號	變異點面積	1483.22 平方公尺
中心點坐標	E:325814.00 N:2755596.00		
前期衛星影像 (SPOT6) 拍攝日期 (2023/07/14)		後期衛星影像 (SPOT6) 拍攝日期 (2023/10/12)	
			
彩色航照圖		電子地圖	
			
回報資訊			
權責單位	臺北水源特定區管理分署	查報日期	2023/11/29
查證結果	違規	變異類型	整地
內容描述	本日現勘九芎林段尖山湖小段 8-1 地號土地，現況有疑似未經申請擅自開挖整地，將函請新北市政府本於權責卓處。		

現地照片



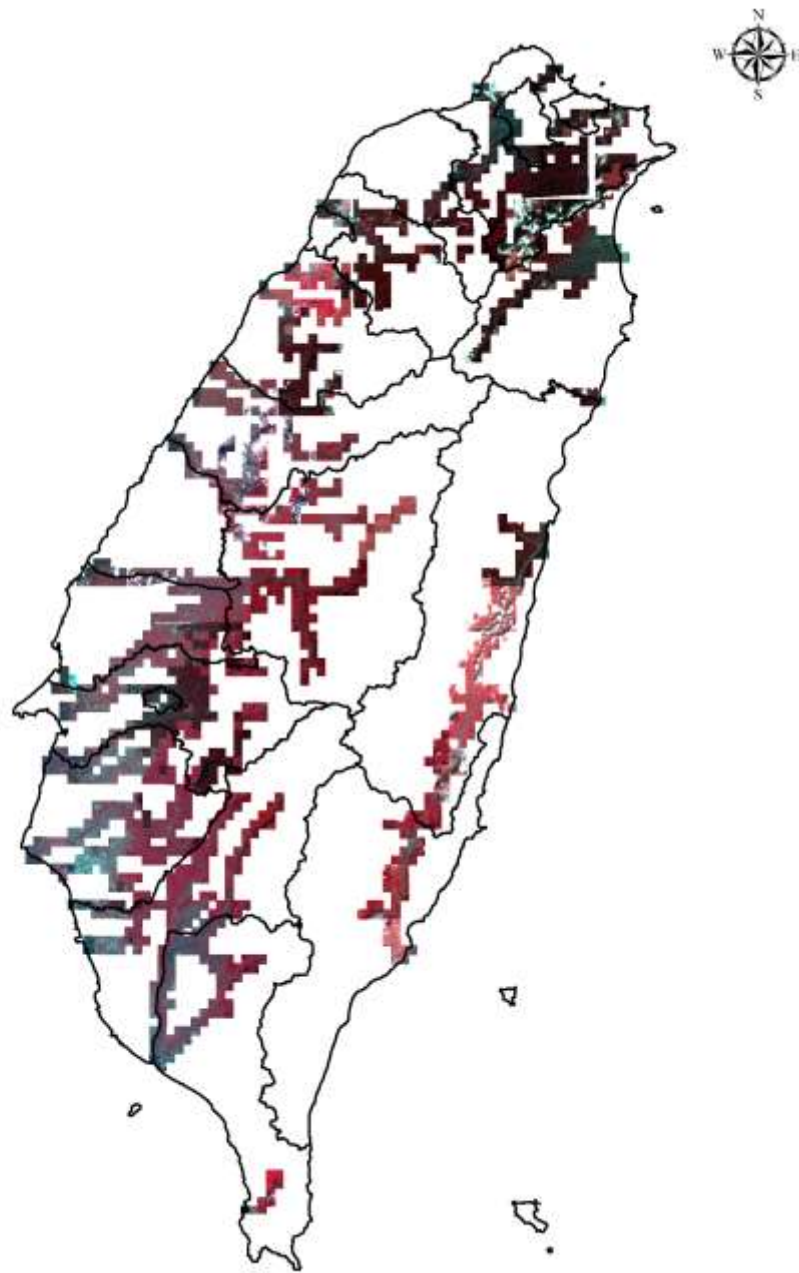
## 112113 期查報成果

# 衛星影像使用







## 11212 期查報成果

# 衛星影像使用



# 違規變異查報紀錄





第 11212 期中央管河川水庫變異 (編號 21111212003) 查證回報成果

變異點資訊			
變遷期別	11212 期	監測類型	中央管河川水庫
變異點編號	21111212003	圖幅資訊	9722-4-019 樟空子
參考地籍	大舌湖段大舌湖小段 0176-0053 號	變異點面積	1310.35 平方公尺
中心點坐標	E:323041.00 N:2762438.00		
前期衛星影像 (SPOT6) 拍攝日期 (2023/06/02)	後期衛星影像 (Pleiades) 拍攝日期 (2023/11/04)		
			
彩色航照圖	電子地圖		
			
回報資訊			
權責單位	臺北水源特定區管理分署	查報日期	2023/12/21
查證結果	違規	變異類型	違建



內容描述	現況有疑似未經申請擅自於地坪鋪設碎石、設置貨櫃屋等情事，有關貨櫃屋是否涉及建管部分，擬敬會建管科本權責卓處；其他涉嫌土地使用違規部分，將函請新北市政府本權責卓處。
現地照片	

第 11212 期中央管河川水庫變異（編號 2111212004）查證回報成果

變異點資訊			
變遷期別	11212 期	監測類型	中央管河川水庫
變異點編號	2111212004	圖幅資訊	9722-4-019 樟空子
參考地籍	大舌湖段大舌湖小段 0176-0050 號	變異點面積	1841.12 平方公尺
中心點坐標	E:323034.00 N:2762314.00		
前期衛星影像 (Sentinel-2) 拍攝日期 (2023/07/19)		後期衛星影像 (Pleiades) 拍攝日期 (2023/11/04)	
			
彩色航照圖		電子地圖	
			
回報資訊			
權責單位	臺北水源特定區管理分署	查報日期	2023/12/21
查證結果	違規	變異類型	整地
內容描述	現況有疑似未經核准擅自開挖整地、施作擋土設施等情事，將函請新北市政府本權責卓處。		

現地照片






第 11212 期中央管河川水庫變異（編號 2111212007）查證回報成果

變異點資訊			
變遷期別	11212 期	監測類型	中央管河川水庫
變異點編號	2111212007	圖幅資訊	9722-4-022 花園新城
參考地籍	蘭溪段 1338-0000 號	變異點面積	206.04 平方公尺
中心點坐標	E:304681.00 N:2758617.00		
前期衛星影像 (SPOT6) 拍攝日期 (2023/09/12)		後期衛星影像 (Pleiades) 拍攝日期 (2023/11/04)	
			
彩色航照圖		電子地圖	
			
回報資訊			
權責單位	臺北水源特定區管理分署	查報日期	2023/12/18
查證結果	違規	變異類型	整地
內容描述	碎石鋪面及混凝土鋪面		

現地照片







第 11212 期中央管河川水庫變異 (編號 2111212014) 查證回報成果

變異點資訊			
變遷期別	11212 期	監測類型	中央管河川水庫
變異點編號	2111212014	圖幅資訊	9722-4-029 坪林
參考地籍	坑子口段下坑子口小段 0033-0000 號	變異點面積	1072.05 平方公尺
中心點坐標	E:321384.00 N:2759853.00		
前期衛星影像 (SPOT6) 拍攝日期 (2023/09/12)		後期衛星影像 (Pleiades) 拍攝日期 (2023/11/04)	
			
彩色航照圖		電子地圖	
			
回報資訊			
權責單位	臺北水源特定區管理分署	查報日期	2023/12/21
查證結果	違規	變異類型	傾倒廢棄物、土
內容描述	現況有堆積營建廢棄物(含混凝土碎塊等)情事，將函請新北市政府本於權責卓處。		

現地照片



第 11212 期中央管河川水庫變異（編號 2111212018）查證回報成果




變異點資訊			
變遷期別	11212 期	監測類型	中央管河川水庫
變異點編號	2111212018	圖幅資訊	9722-4-032 龜山
參考地籍	松林段 0441-0000 號	變異點面積	142.03 平方公尺
中心點坐標	E:303523.00 N:2756277.00		
前期衛星影像 (SPOT6) 拍攝日期 (2023/09/12)		後期衛星影像 (Pleiades) 拍攝日期 (2023/11/04)	
			
彩色航照圖		電子地圖	
			
回報資訊			
權責單位	臺北水源特定區管理分署	查報日期	2023/12/15
查證結果	違規	變異類型	其他
內容描述	混凝土鋪面及蓄水設施		



現地照片



第 11212 期中央管河川水庫變異（編號 21111212019）查證回報成果

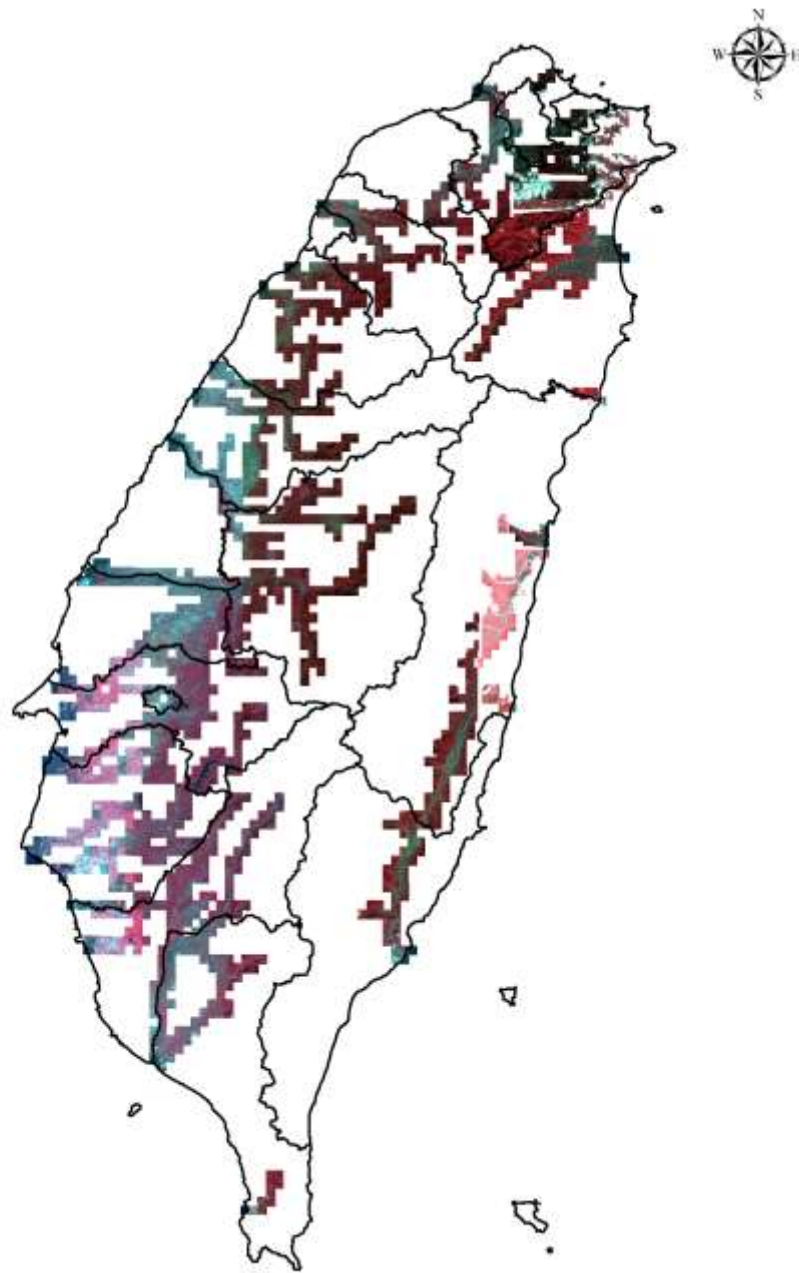
變異點資訊			
變遷期別	11212 期	監測類型	中央管河川水庫
變異點編號	21111212019	圖幅資訊	9722-4-032 龜山
參考地籍	濛濛谷段 0830-0000 號	變異點面積	4897.65 平方公尺
中心點坐標	E:304064.00 N:2757588.00		
前期衛星影像 (SPOT6) 拍攝日期 (2023/09/12)		後期衛星影像 (Pleiades) 拍攝日期 (2023/11/04)	
			
彩色航照圖		電子地圖	
			
回報資訊			
權責單位	臺北水源特定區管理分署	查報日期	2023/12/18
查證結果	違規	變異類型	整地
內容描述	混凝土鋪面		

現地照片



## 112123 期查報成果

# 衛星影像使用



## 中央管河川水庫變異點查證結果合法與違規類型統計

查證結果		合法	違規	總計
變異類型	整地	225	17	242
	無明顯變異	0	0	0
	盜採砂石	0	0	0
	傾倒廢棄物、土	0	2	2
	違建	0	9	9
	種植	226	2	228
	魚塢	1	0	1
	飼養家畜	0	0	0
	改變流路	62	0	62
	工程施作	0	0	0
	其他	1,204	37	1,241
總計		1,718	67	1,785

資料統計至 113 年 1 月 22 日