

## 附錄 8




### 變異點查報成果—海岸線

## 目錄

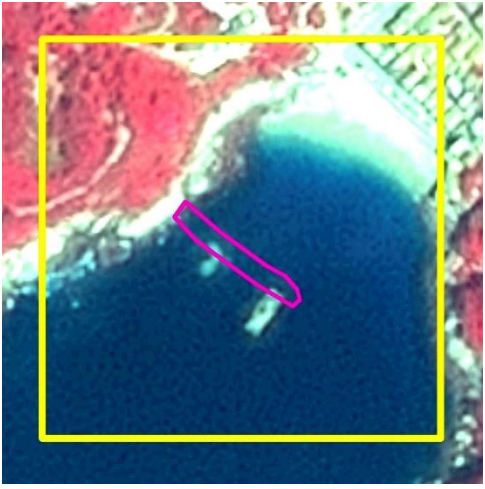


112051 期變異點查報紀錄.....	1
112111 期變異點查報紀錄.....	4

## 112051 期變異點查報紀錄

第 112051 期海岸線變異（編號 T03112051007）查證回報成果




變異點資訊			
變遷期別	112051 期	監測類型	海岸線
變異點編號	T03112051007	圖幅資訊	9417-1-018 東港鎮
參考地籍		變異點面積	5113.56 平方公尺
中心點坐標	E:192557.00 N:2483564.00		
前期衛星影像 (SPOT6) 拍攝日期 (2022/09/06)		後期衛星影像 (SPOT6) 拍攝日期 (2023/04/28)	
			
回報資訊			
權責單位	屏東縣東港鎮公所	查報日期	2023/06/20
變異位置	海岸前方		
查證結果	自然變化	變異類型	其他
內容描述	變異範圍現況疑為設立海堤		
現地照片			

第 112051 期海岸線變異 (編號 Z01112051015) 查證回報成果




變異點資訊			
變遷期別	112051 期	監測類型	海岸線
變異點編號	Z01112051015	圖幅資訊	9200-3-066 連江縣
參考地籍		變異點面積	1195.21 平方公尺
中心點坐標	E:791133.00 N:2894957.00		
前期衛星影像 (SPOT6) 拍攝日期 (2022/09/20)		後期衛星影像 (SPOT6) 拍攝日期 (2023/04/16)	
			
回報資訊			
權責單位	連江縣南竿鄉公所	查報日期	2023/06/02
變異位置	津沙海堤前方		
查證結果	合法	變異類型	新增人工構造物
內容描述	為縣府工務處工程，和經濟部水利署一河局爭取經費進行第三階段離岸淺堤工程。得標廠商為東丕營造有限公司 工程金額 1 億 480 萬元，目標是在津沙外海，興建一座長度約 125 公尺、堤頭寬約 50.6 公尺的離岸(淺)堤，透過淺堤消浪減輕大浪對津沙村影響。 工程新增生態檢核項目，以環境保護、減少噪音、空汙、海洋汙染為原則，降低對生態衝擊，使用海上運輸平台施工，111/2/11 開工，展開地質鑽探，預定在 112 年 7 月 27 日竣工。		
現地照片			

## 112111 期變異點查報紀錄

第 112111 期海岸線變異 (編號 W01112111001) 查證回報成果




變異點資訊			
變遷期別	112111 期	監測類型	海岸線
變異點編號	W01112111001	圖幅資訊	9021-1-038 料羅
參考地籍		變異點面積	11197.32 平方公尺
中心點坐標	E:644453.00 N:2700563.00		
前期衛星影像 (SPOT6) 拍攝日期 (2023/04/09)		後期衛星影像 (Pleiades) 拍攝日期 (2023/08/17)	
			
回報資訊			
權責單位	金門縣金湖鎮公所	查報日期	2023/11/15
變異位置	造提工程		
查證結果	合法	變異類型	新增人工構造物
內容描述	填海造地		
現地照片			

第 112111 期海岸線變異 (編號 Z03112111002) 查證回報成果




變異點資訊			
變遷期別	112111 期	監測類型	海岸線
變異點編號	Z03112111002	圖幅資訊	9200-3-015 連江縣
參考地籍		變異點面積	701.2 平方公尺
中心點坐標	E:796626.00 N:2874387.00		
前期衛星影像 (SPOT6) 拍攝日期 (2023/04/16)		後期衛星影像 (Pleiades) 拍攝日期 (2023/08/29)	
			
回報資訊			
權責單位	連江縣莒光鄉公所	查報日期	2023/12/13
變異位置	點位 P3-橫坐標 E : 346361.00-縱坐標 N : 2872232.90 點位 P4-橫坐標 E : 346310.B4-縱坐標 N : 2872235.03		
查證結果	合法	變異類型	新增人工構造物
內容描述	連江縣莒光鄉東莒猛澳防坡堤延長 50.2m		
現地照片			






第 112111 期海岸線變異 (編號 F32112111003) 查證回報成果

變異點資訊			
變遷期別	112111 期	監測類型	海岸線
變異點編號	F32112111003	圖幅資訊	9623-2-034
參考地籍		變異點面積	28270.9 平方公尺
中心點坐標	E:284745.00 N:2783606.00		
前期衛星影像 (SPOT7) 拍攝日期 (2023/03/03)		後期衛星影像 (SPOT6) 拍攝日期 (2023/09/28)	
			
回報資訊			
權責單位	新北市八里區公所	查報日期	2023/11/21
變異位置	台北港填海造陸工程-沉箱放置作業		
查證結果	合法	變異類型	新增人工構造物
內容描述	台北港填海造陸工程-沉箱放置作業		
現地照片			




第 112111 期海岸線變異 (編號 H12112111004) 查證回報成果

變異點資訊			
變遷期別	112111 期	監測類型	海岸線
變異點編號	H12112111004	圖幅資訊	9623-2-072
參考地籍		變異點面積	50602.66 平方公尺
中心點坐標	E:254064.00 N:2771776.00		
前期衛星影像 (SPOT7) 拍攝日期 (2023/03/03)		後期衛星影像 (SPOT6) 拍攝日期 (2023/09/12)	
			
回報資訊			
權責單位	桃園市觀音區公所	查報日期	2023/11/17
變異位置	觀塘接收站外推方案之外廊防坡堤新建工程		
查證結果	合法	變異類型	新增人工構造物
內容描述	觀塘接收站外推方案之外廊防坡堤新建工程		
現地照片			




第 112111 期海岸線變異（編號 H11112111005）查證回報成果

變異點資訊			
變遷期別	112111 期	監測類型	海岸線
變異點編號	H11112111005	圖幅資訊	9622-4-001 永安
參考地籍		變異點面積	1916.9 平方公尺
中心點坐標	E:250429.00 N:2764988.00		
前期衛星影像 (SPOT7) 拍攝日期 (2023/03/03)		後期衛星影像 (SPOT6) 拍攝日期 (2023/09/12)	
			
回報資訊			
權責單位	桃園市新屋區公所	查報日期	2023/12/18
變異位置	永安漁港北岸		
查證結果	合法	變異類型	新增人工構造物
內容描述	永安漁港北岸整體改善計圍堤工程		
現地照片			




第 112111 期海岸線變異 (編號 K03112111006) 查證回報成果

變異點資訊			
變遷期別	112111 期	監測類型	海岸線
變異點編號	K03112111006	圖幅資訊	9521-4-007 通宵
參考地籍		變異點面積	28294.55 平方公尺
中心點坐標	E:215499.00 N:2710069.00		
前期衛星影像 (SPOT6) 拍攝日期 (2022/12/23)		後期衛星影像 (SPOT6) 拍攝日期 (2023/10/12)	
			
回報資訊			
權責單位	苗栗縣通霄鎮公所	查報日期	2023/12/26
變異位置	苗栗縣通霄鎮海濱段 820 地號土地及毗鄰通宵海域		
查證結果	合法	變異類型	新增人工構造物
內容描述	台電申請通宵電廠第二期更新改建計畫-冷卻循環水系統海底取排水路工程		
現地照片			



第 112111 期海岸線變異（編號 L17112111007）查證回報成果

變異點資訊			
變遷期別	112111 期	監測類型	海岸線
變異點編號	L17112111007	圖幅資訊	9421-2-009 安良排水口(?)
參考地籍		變異點面積	44241.55 平方公尺
中心點坐標	E:196576.00 N:2681726.00		
前期衛星影像 (SPOT6) 拍攝日期 (2022/12/23)		後期衛星影像 (SPOT6) 拍攝日期 (2023/10/12)	
			
回報資訊			
權責單位	臺中市龍井區公所	查報日期	2023/11/21
變異位置	工業北路與南堤路二段交界處		
查證結果	合法	變異類型	其他
內容描述	本區為交通部航港局範圍，現場施工填海中。		
現地照片			

第 112111 期海岸線變異 (編號 N02112111008) 查證回報成果

變異點資訊			
變遷期別	112111 期	監測類型	海岸線
變異點編號	N02112111008	圖幅資訊	9421-2-075 舊濁水溪口(?)
參考地籍		變異點面積	2503.98 平方公尺
中心點坐標	E:185543.00 N:2661779.00		
前期衛星影像 (SPOT6) 拍攝日期 (2022/12/23)		後期衛星影像 (SPOT6) 拍攝日期 (2023/10/12)	
			
回報資訊			
權責單位	彰化縣鹿港鎮公所	查報日期	2023/11/22
變異位置	經濟部工業局施作鹿港西三區排水幹線及閘門工程		
查證結果	合法	變異類型	新增人工構造物
內容描述	經濟部工業局施作鹿港西三區排水幹線及閘門工程		
現地照片			

第 112111 期海岸線變異 (編號 P19112111009) 查證回報成果

變異點資訊			
變遷期別	112111 期	監測類型	海岸線
變異點編號	P19112111009	圖幅資訊	9420-3-056 箔子寮港
參考地籍		變異點面積	3686.06 平方公尺
中心點坐標	E:160976.00 N:2612780.00		
前期衛星影像 (SPOT7) 拍攝日期 (2023/03/03)		後期衛星影像 (SPOT6) 拍攝日期 (2023/10/12)	
			
回報資訊			
權責單位	雲林縣口湖鄉公所	查報日期	2023/11/30
變異位置	位於箔子寮漁港南側		
查證結果	違規	變異類型	新增人工構造物
內容描述	箔子寮漁港非屬本所管轄，有堆置消波塊，公所無法判斷哪個管轄單位堆置。		
現地照片	