

## 附錄 2

### 各期衛星影像使用情形

## 目錄

<b>各期使用衛星影像情形彙整.....</b>	<b>1</b>
每月 1 次監測頻率 .....	2
因應水利署監測需求提高監測頻率（每月 2 次） .....	3
<b>每月 1 次監測頻率.....</b>	<b>4</b>
11301 期衛星影像使用 .....	5
11302 期衛星影像使用 .....	10
11303 期衛星影像使用 .....	16
11304 期衛星影像使用 .....	21
11305 期衛星影像使用 .....	26
11306 期衛星影像使用 .....	31
11307 期衛星影像使用 .....	37
11308 期衛星影像使用 .....	42
11309 期衛星影像使用 .....	47
11310 期衛星影像使用 .....	52
11311 期衛星影像使用 .....	57
11312 期衛星影像使用 .....	62
<b>因應水利署監測需求提高監測頻率（每月 2 次）.....</b>	<b>67</b>
113013 期衛星影像使用 .....	68
113023 期衛星影像使用 .....	70
113033 期衛星影像使用 .....	72
113043 期衛星影像使用 .....	74
113053 期衛星影像使用 .....	76
113063 期衛星影像使用 .....	78
113073 期衛星影像使用 .....	80
113083 期衛星影像使用 .....	82
113093 期衛星影像使用 .....	84
113103 期衛星影像使用 .....	86
113113 期衛星影像使用 .....	88
113123 期衛星影像使用 .....	90

## 各期使用衛星影像情形彙整

## 每月 1 次監測頻率

- ：全數範圍使用高解析度衛星影像 (SPOT 或 Pléiades)
- ◎：部分範圍使用高解析度衛星影像且部分範圍使用免費衛星影像輔助
- ：全數範圍使用免費衛星影像
- ：完全無可用衛星影像

變遷專案 期別	衛星影像偵測範圍							
	臺灣地區				澎湖 地區	金門地區		連江 地區
	臺灣 本島	綠島	蘭嶼	小琉球		大金門	小金門	
11301 期	◎	◎	◎	◎	●	●	●	●
11302 期	◎	◎	●	●	●	●	●	◎
11303 期	◎	◎	○	●	●	●	●	●
11304 期	◎	○	○	●	●	●	●	○
11305 期	◎	◎	◎	◎	●	●	●	○
11306 期	◎	◎	◎	●	●	●	●	◎
11307 期	◎	◎	◎	●	●	●	●	●
11308 期	◎	◎	◎	●	●	●	●	●
11309 期	◎	◎	◎	●	●	●	●	●
11310 期	◎	●	◎	●	●	●	●	●
11311 期	◎	◎	◎	●	●	○	○	●
11312 期	◎	◎	○	●	●	●	●	●

## 因應水利署監測需求提高監測頻率（每月 2 次）

- ：全數範圍使用高解析度衛星影像 (SPOT 或 Pléiades)
- ◎：部分範圍使用高解析度衛星影像且部分範圍使用免費衛星影像輔助
- ：全數範圍使用免費衛星影像
- ：完全無可用衛星影像

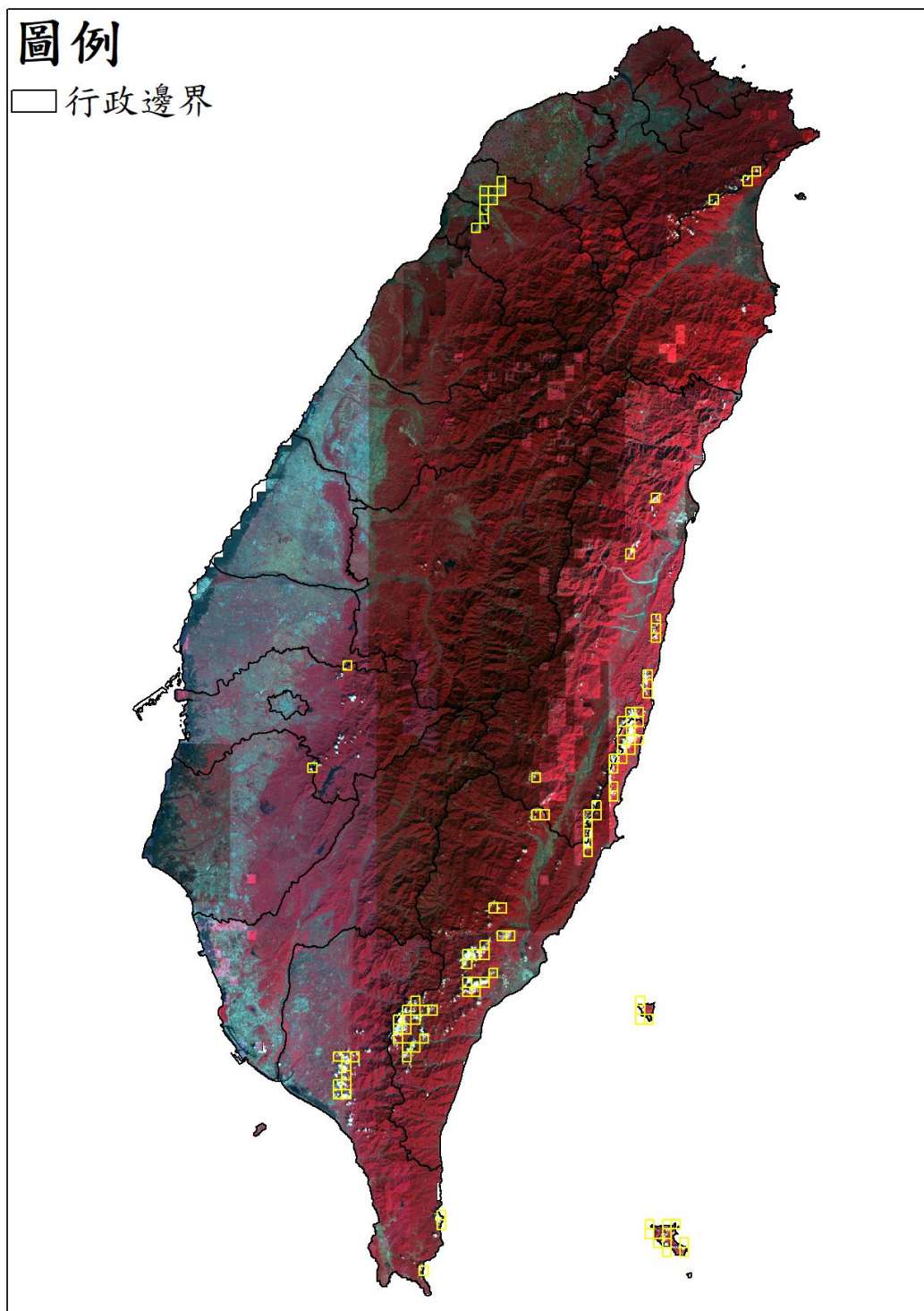
變遷專案 期別	衛星影像偵測範圍
	臺灣本島
113013 期	◎
113023 期	◎
113033 期	◎
113043 期	◎
113053 期	◎
113063 期	◎
113073 期	◎
113083 期	◎
113093 期	◎
113103 期	◎
113113 期	◎
113123 期	◎

每月 1 次監測頻率

## 11301 期衛星影像使用

高解析度衛星影像 (黃色框為含雲量超過 20%圖幅)

- 臺灣地區

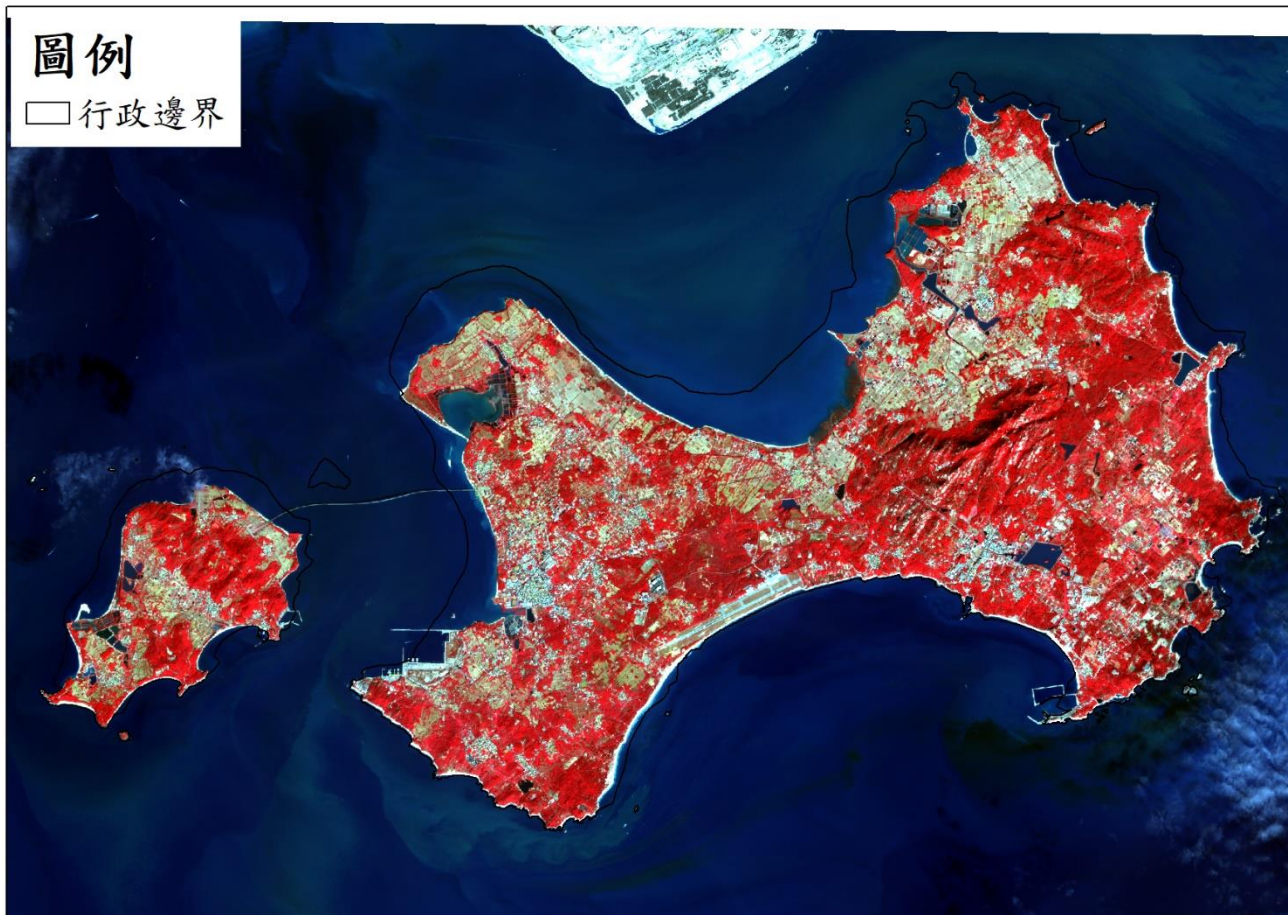


- 澎湖地區





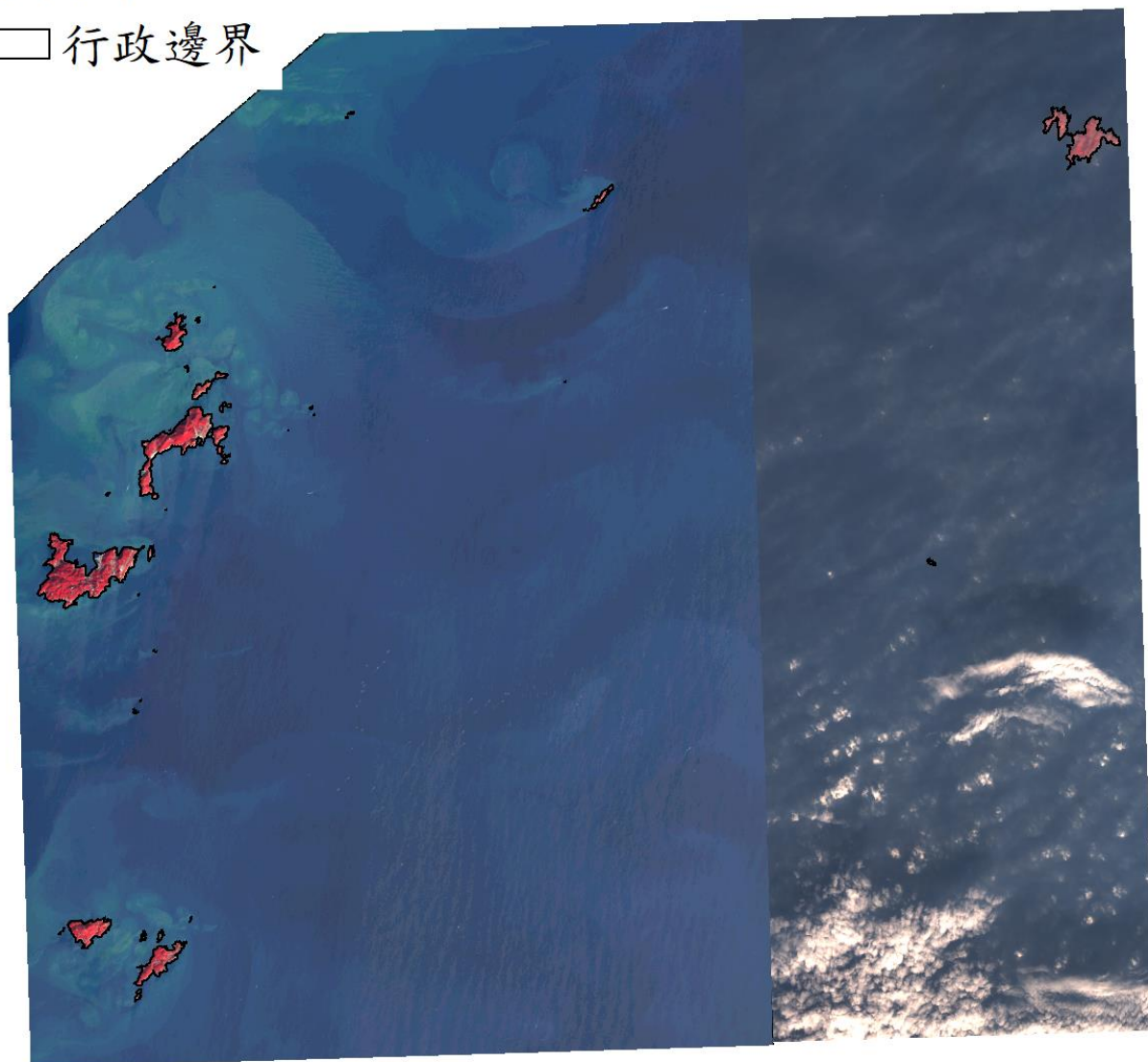
● 金門地區



- 連江地區

## 圖例

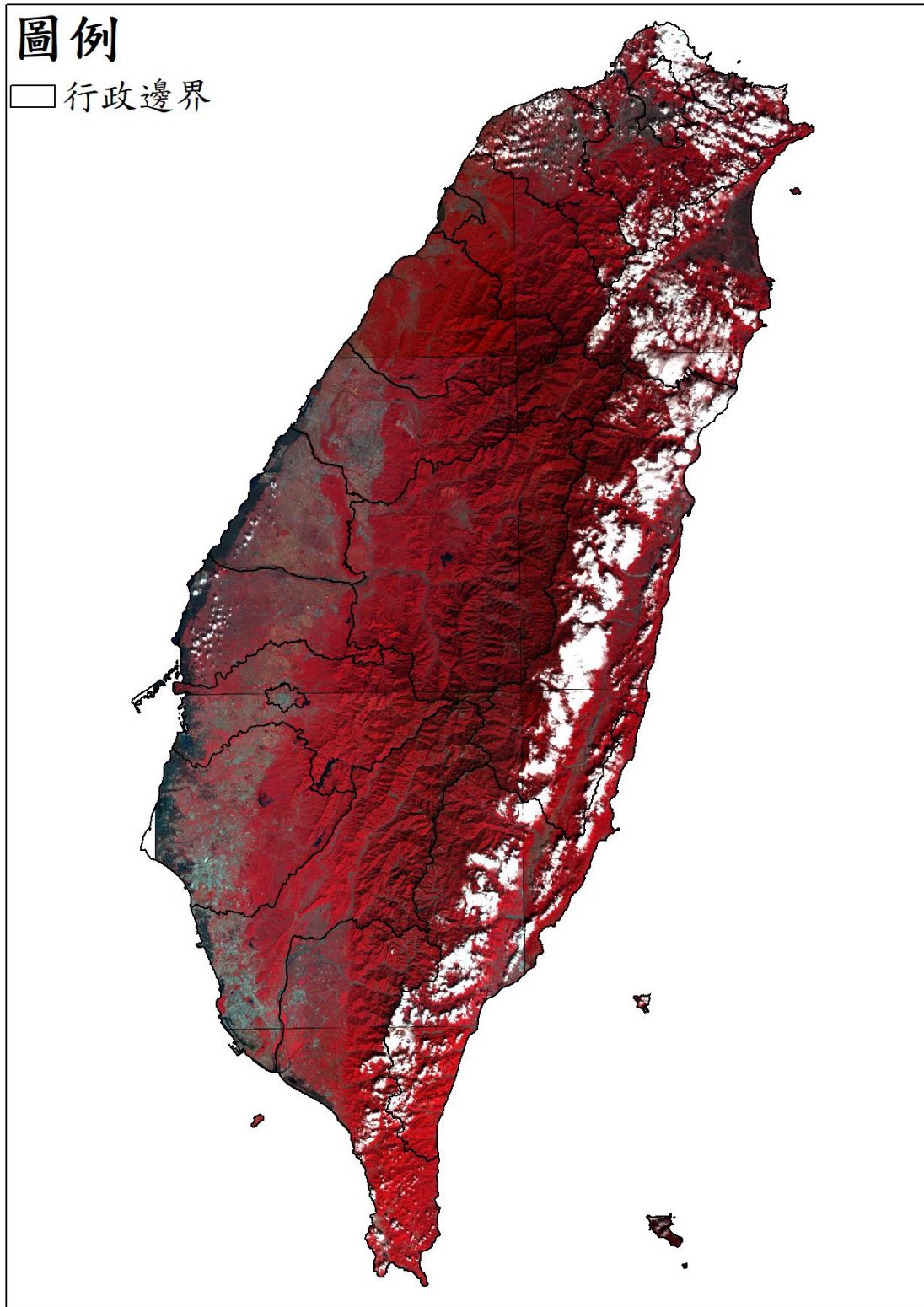
□ 行政邊界



---

免費衛星影像

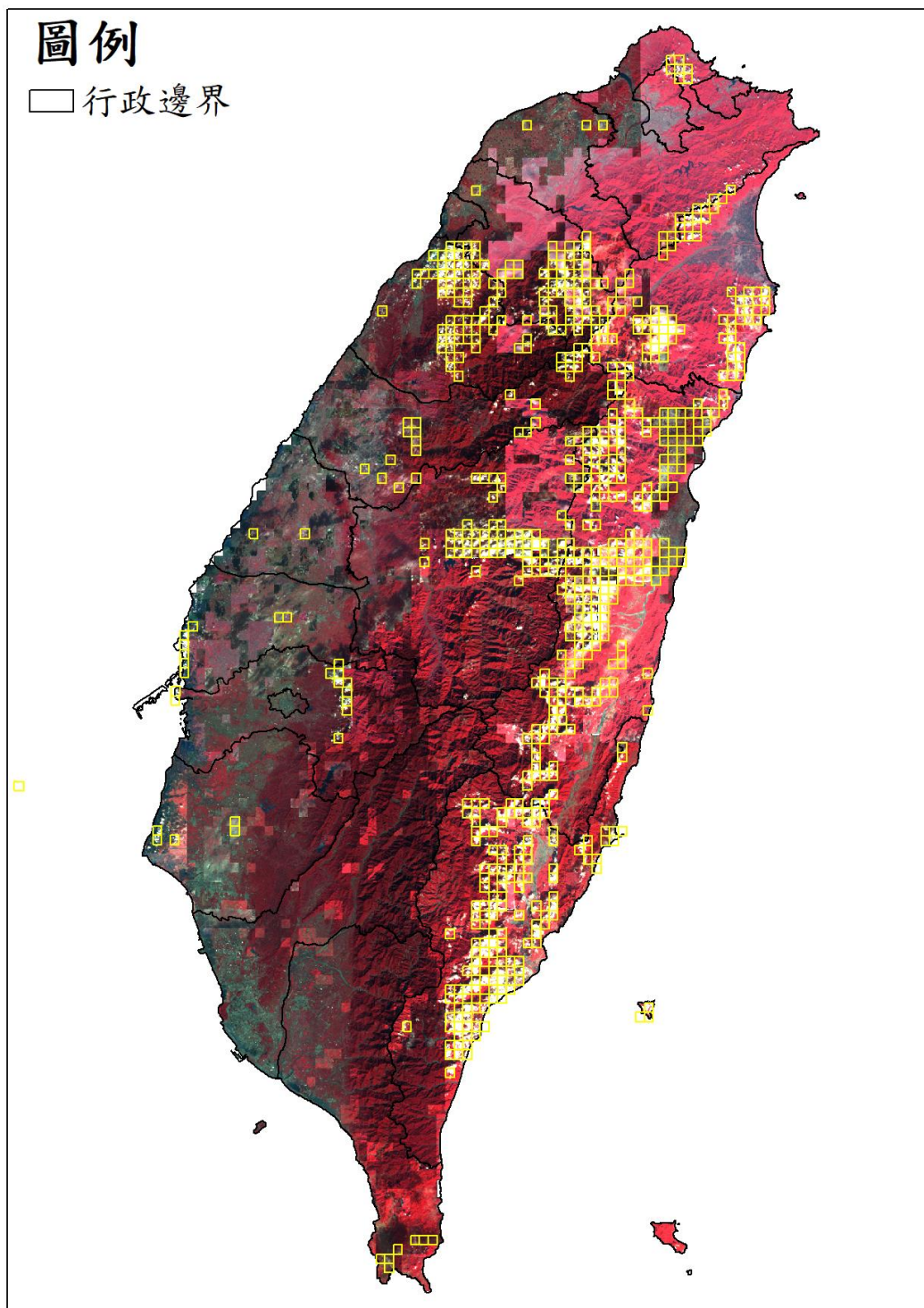
- 臺灣地區




## 11302 期衛星影像使用

高解析度衛星影像 (黃色框為含雲量超過 20%圖幅)


- 臺灣地區



● 澎湖地區




● 金門地區



● 連江地區

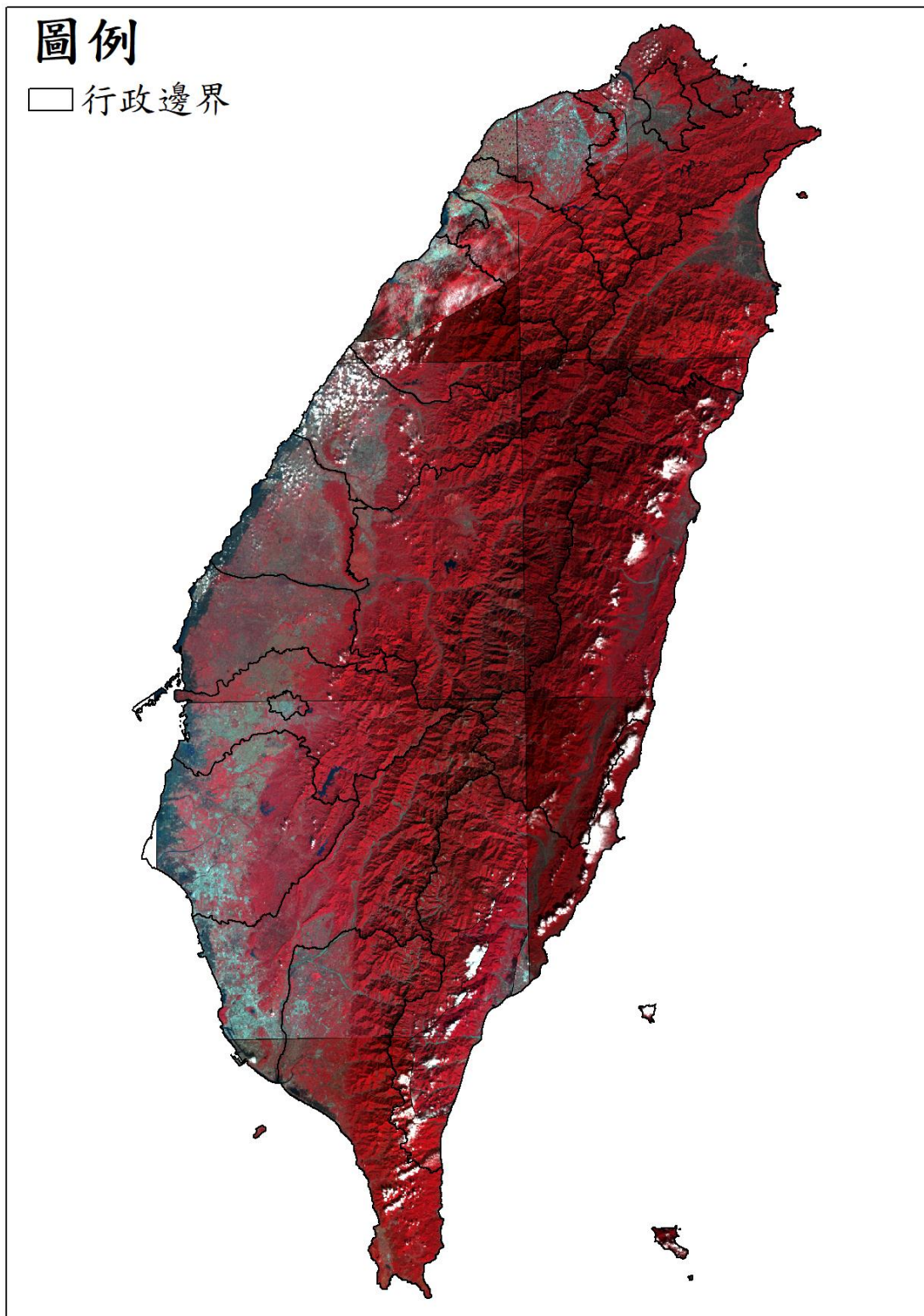
# 圖例

□ 行政邊界




免費衛星影像

- 臺灣地區





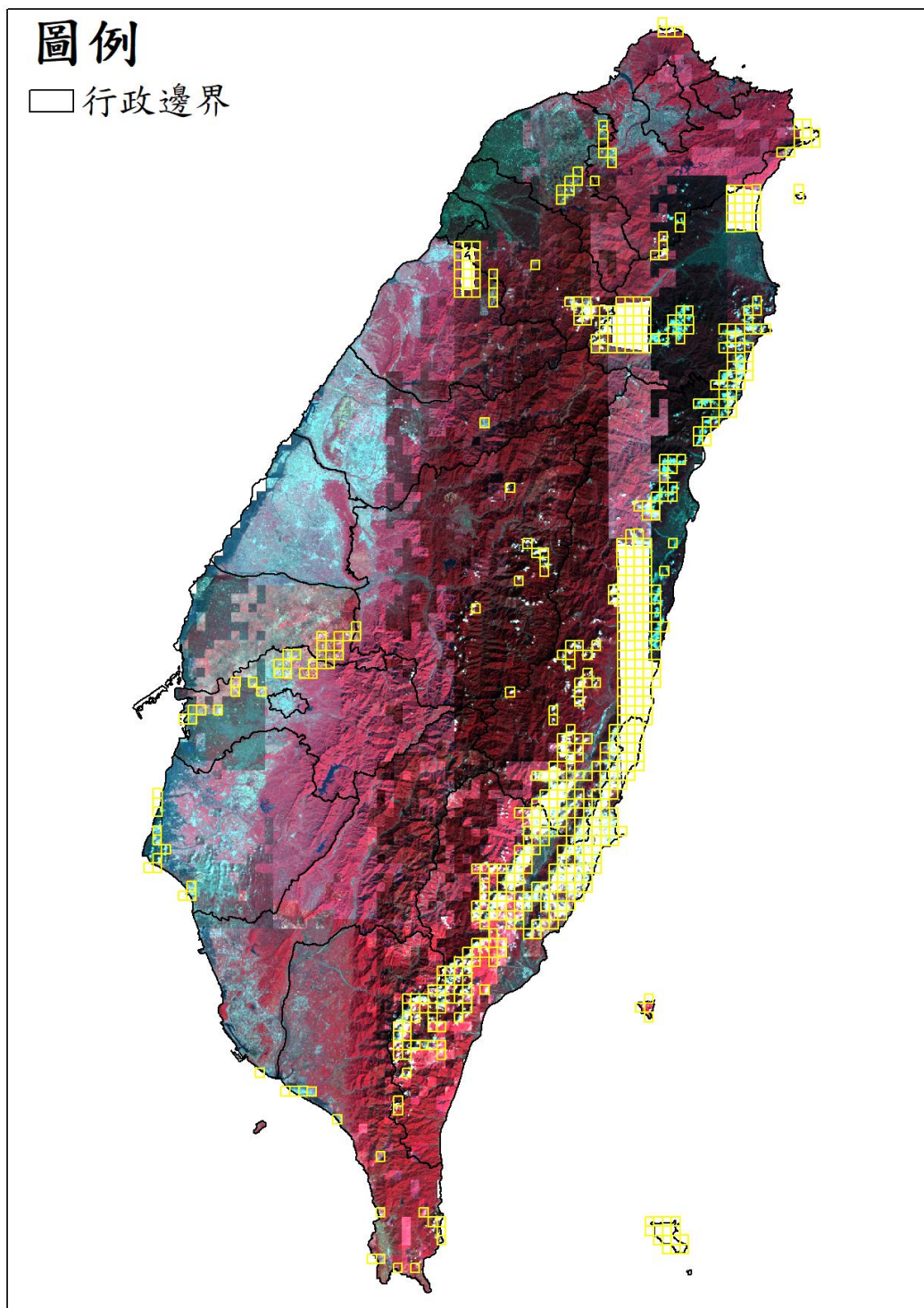
● 連江地區




## 11303 期衛星影像使用

高解析度衛星影像 (黃色框為含雲量超過 20%圖幅)


- 臺灣地區



● 澎湖地區



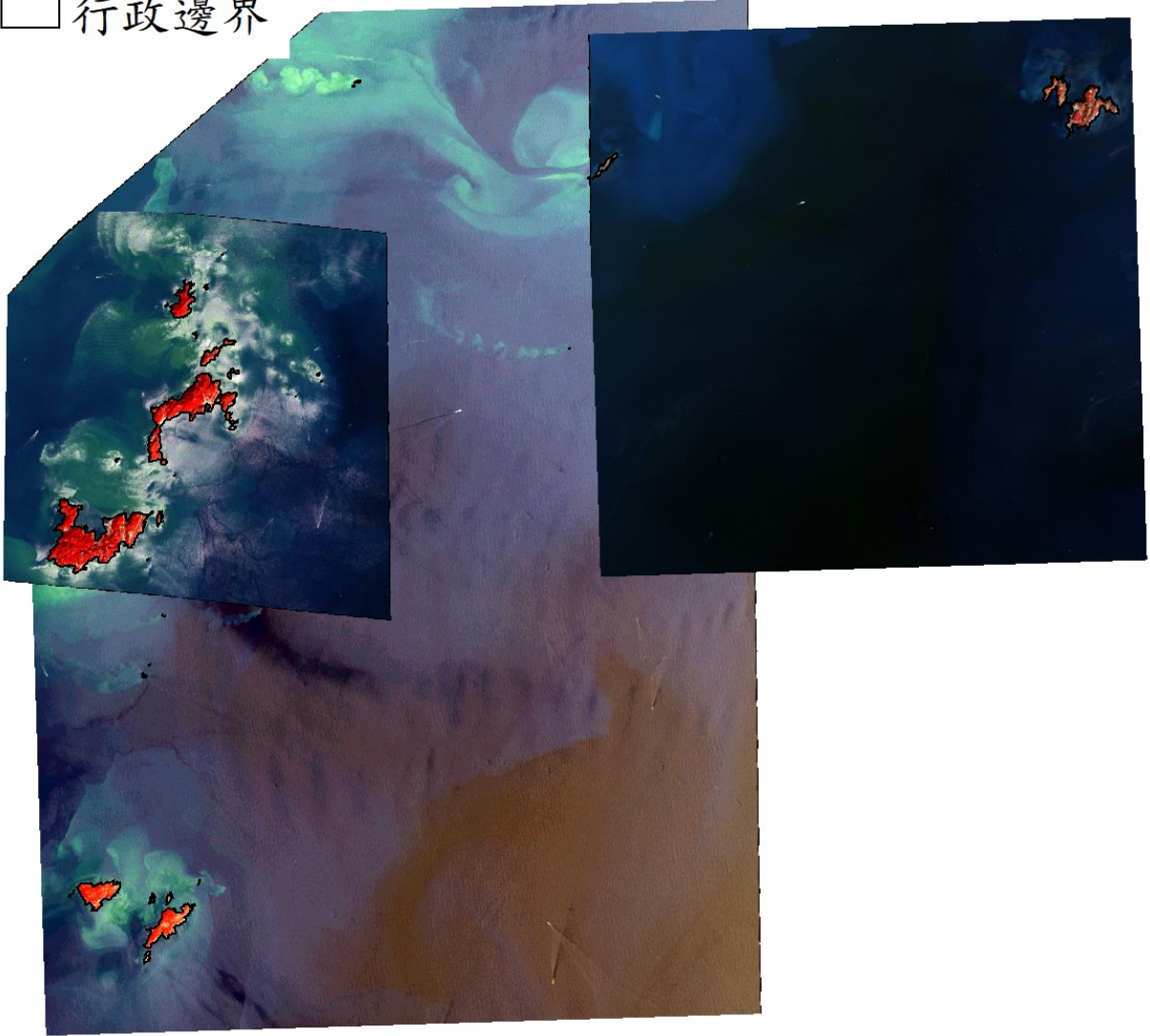
● 金門地區



● 連江地區

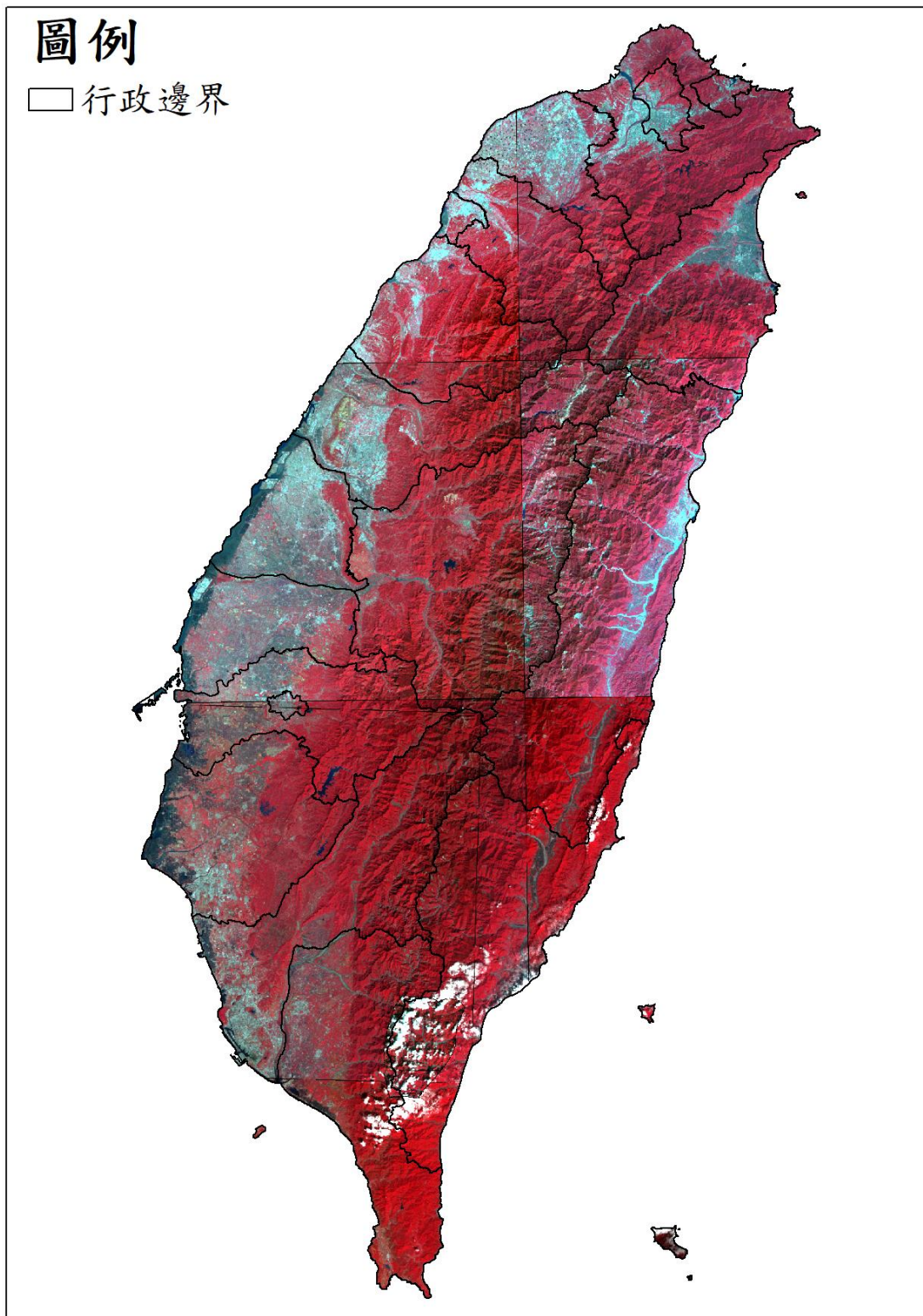
# 圖例

□ 行政邊界



免費衛星影像

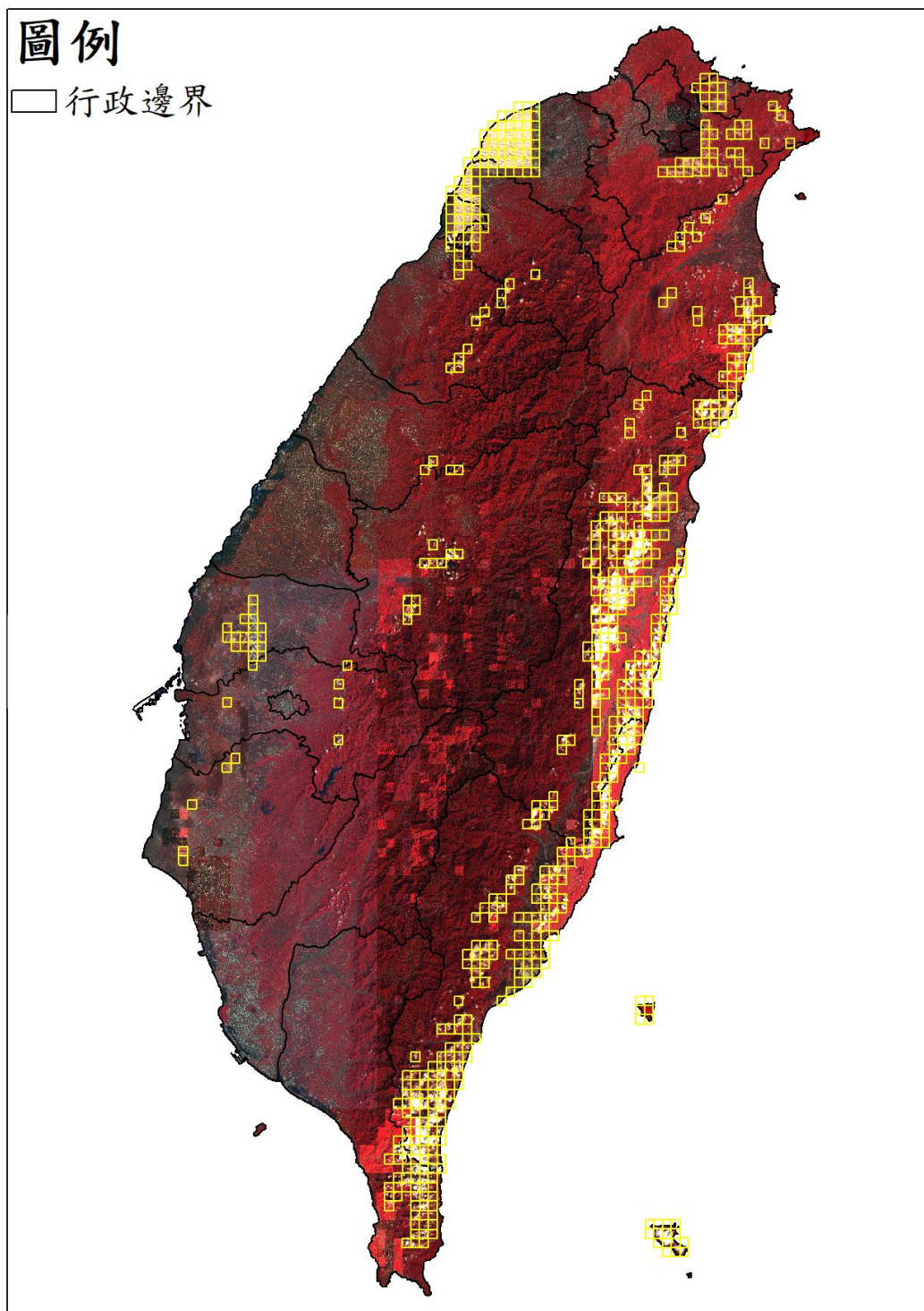
- 臺灣地區




## 11304 期衛星影像使用

高解析度衛星影像 (黃色框為含雲量超過 20%圖幅)

- 臺灣地區




● 澎湖地區



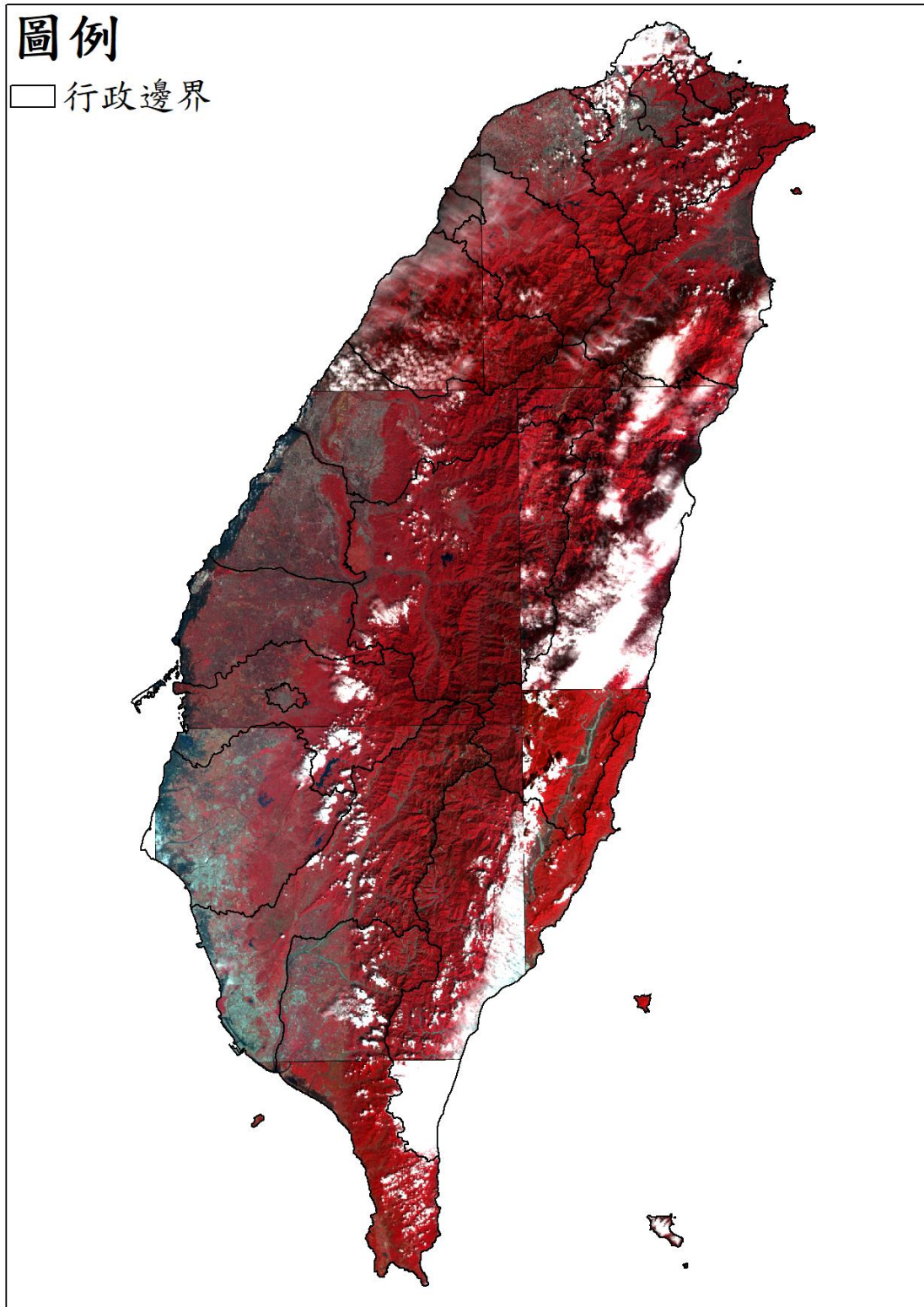


● 金門地區




免費衛星影像

- 臺灣地區



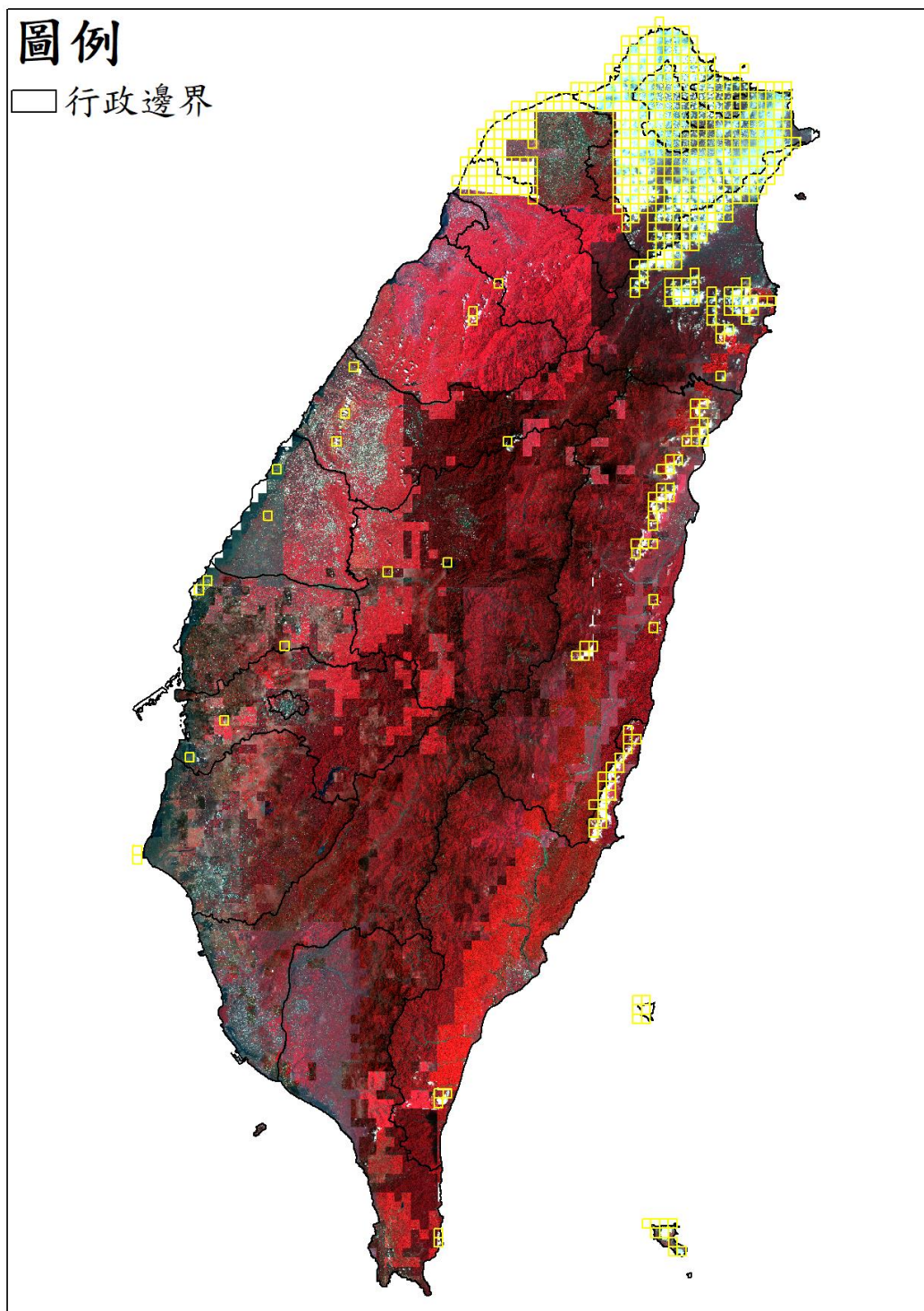
● 連江地區




## 11305 期衛星影像使用

高解析度衛星影像 (黃色框為含雲量超過 20%圖幅)


- 臺灣地區



- 澎湖地區

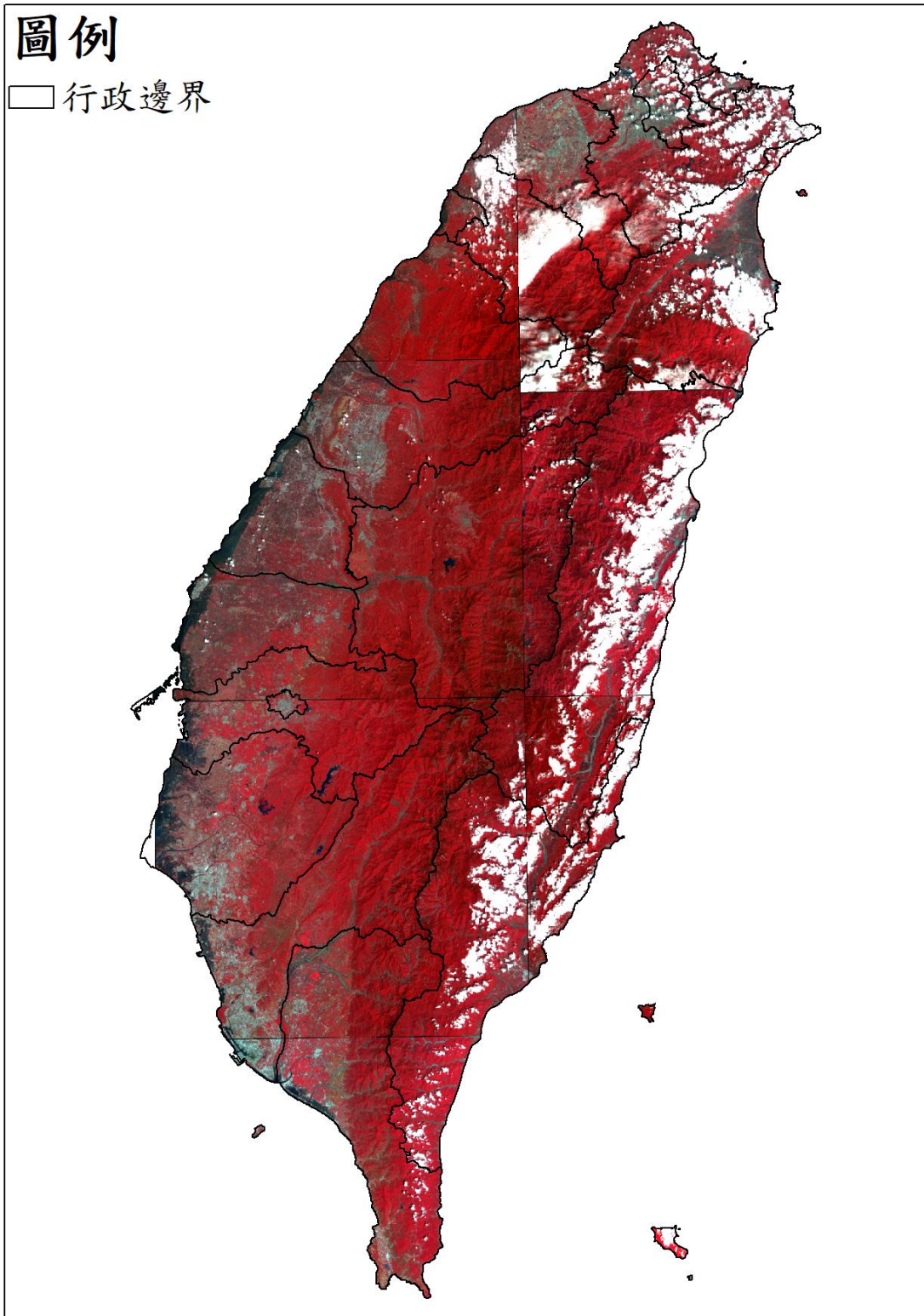


● 金門地區




免費衛星影像

- 臺灣地區



● 連江地區

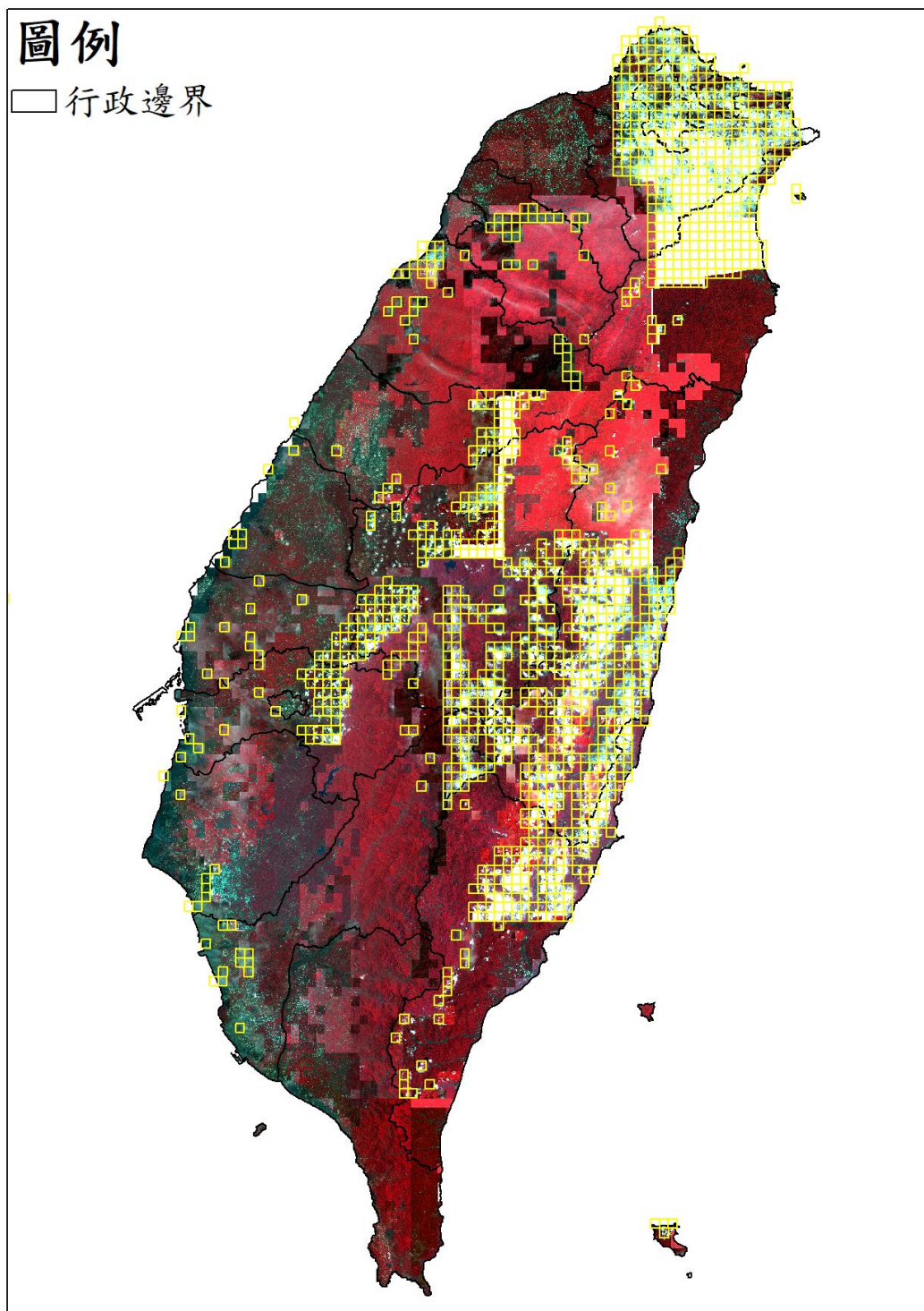





## 11306 期衛星影像使用

高解析度衛星影像 (黃色框為含雲量超過 20%圖幅)


- 臺灣地區



● 澎湖地區




● 金門地區



● 連江地區

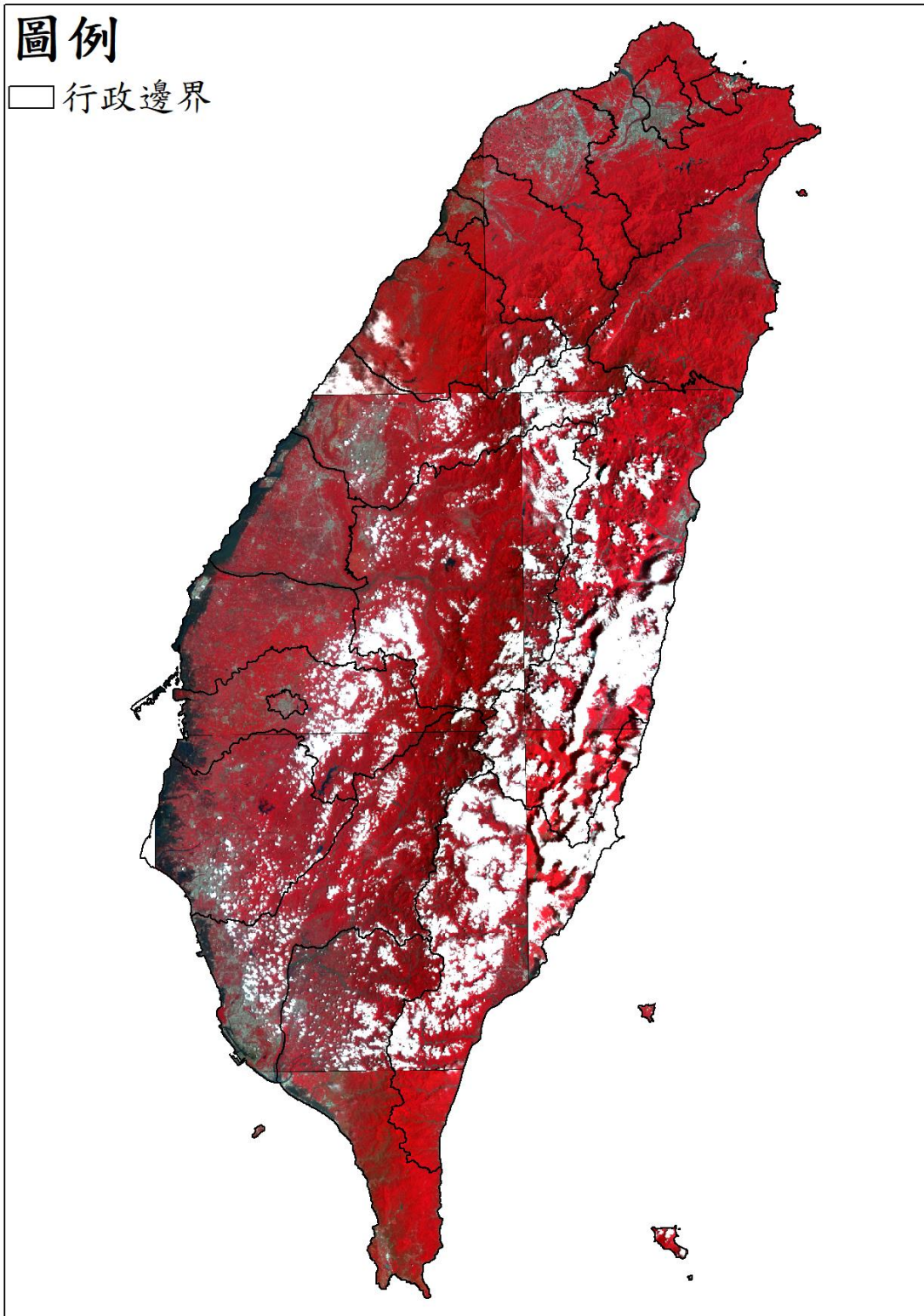
# 圖例

□ 行政邊界




免費衛星影像

- 臺灣地區




● 連江地區




## 11307 期衛星影像使用

高解析度衛星影像 (黃色框為含雲量超過 20%圖幅)

- 臺灣地區




● 澎湖地區





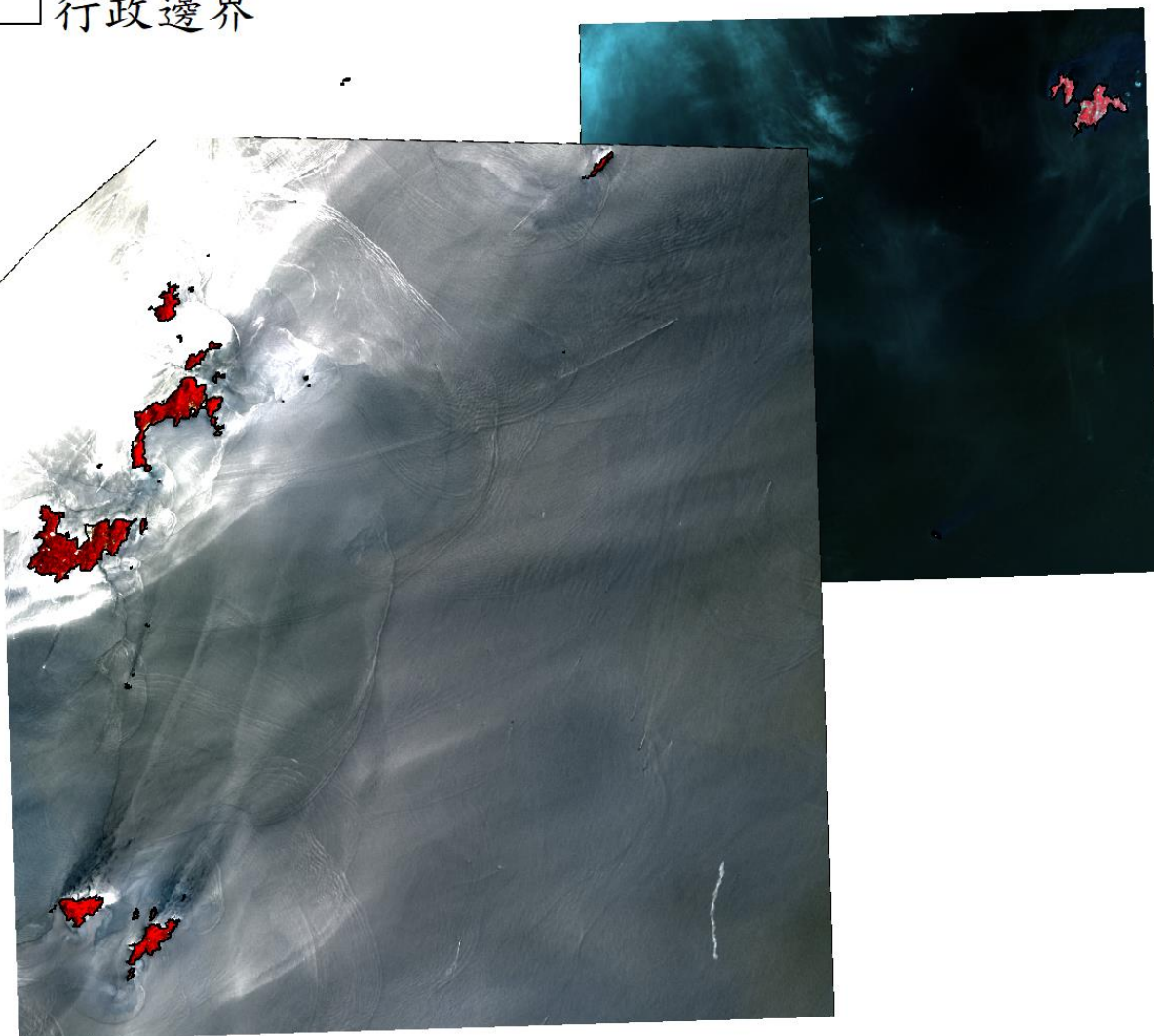
● 金門地區



● 連江地區

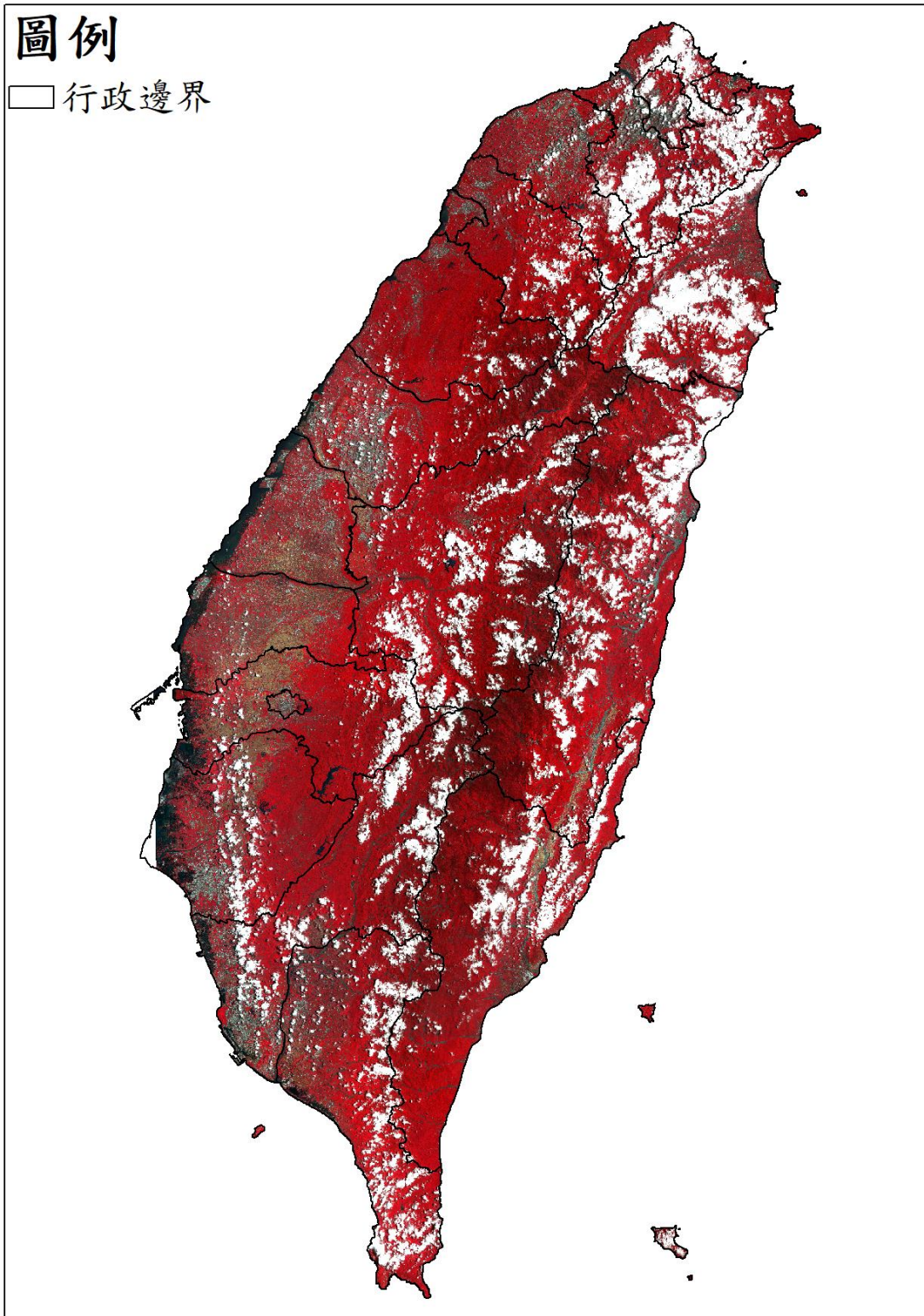
# 圖例

□ 行政邊界



免費衛星影像

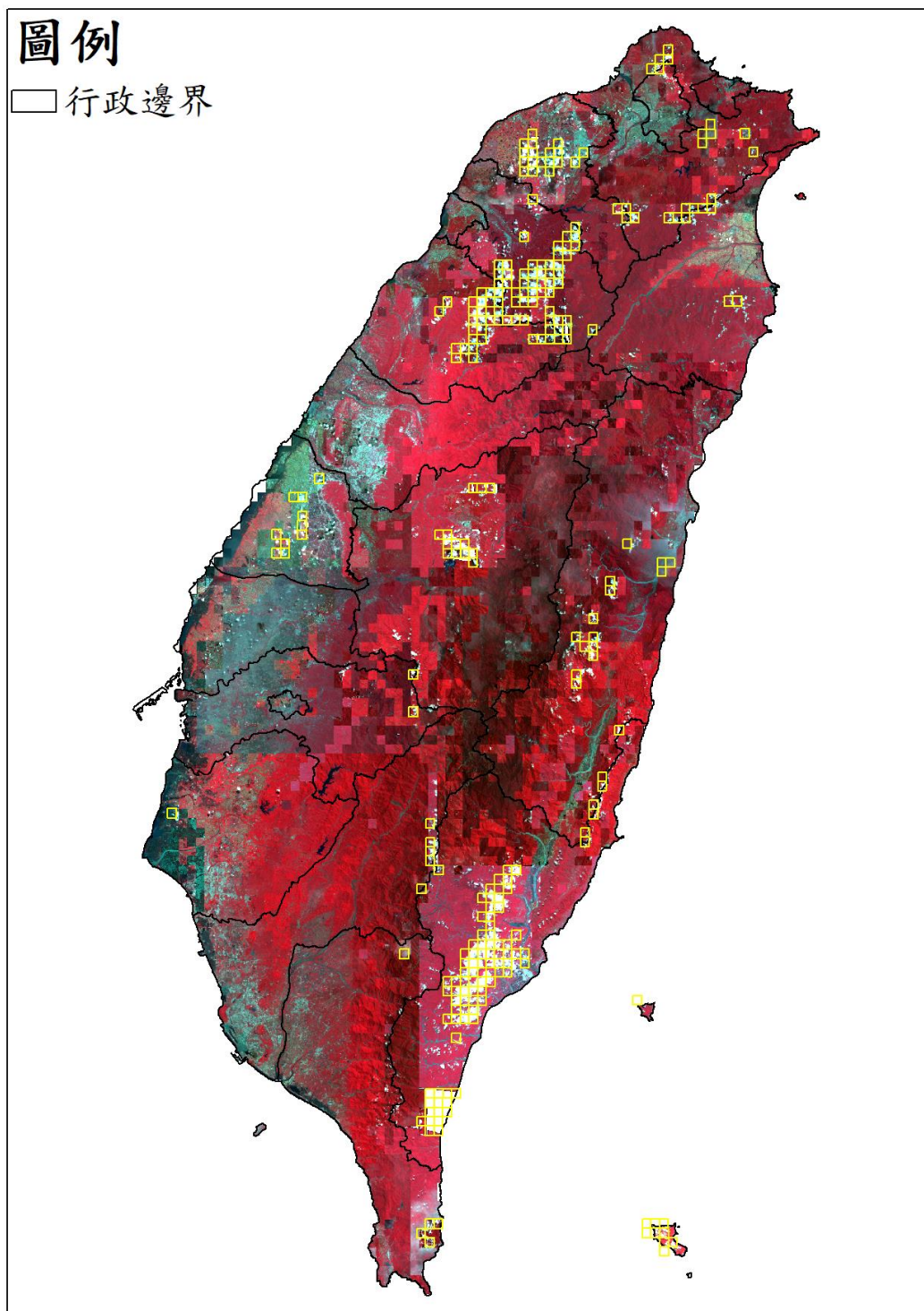
- 臺灣地區



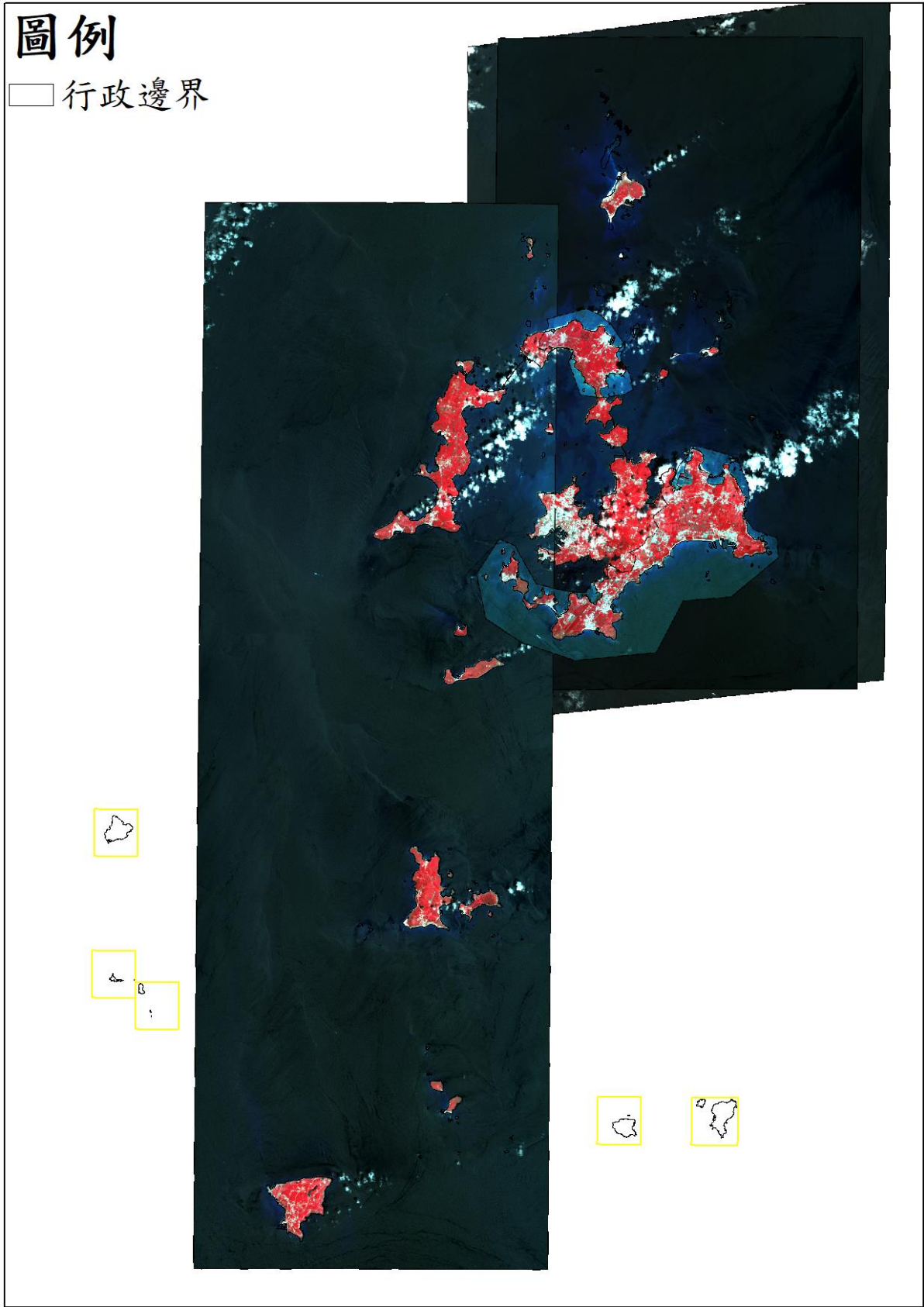
## 11308 期衛星影像使用

高解析度衛星影像 (黃色框為含雲量超過 20%圖幅)


- 臺灣地區



● 澎湖地區




● 金門地區



● 連江地區

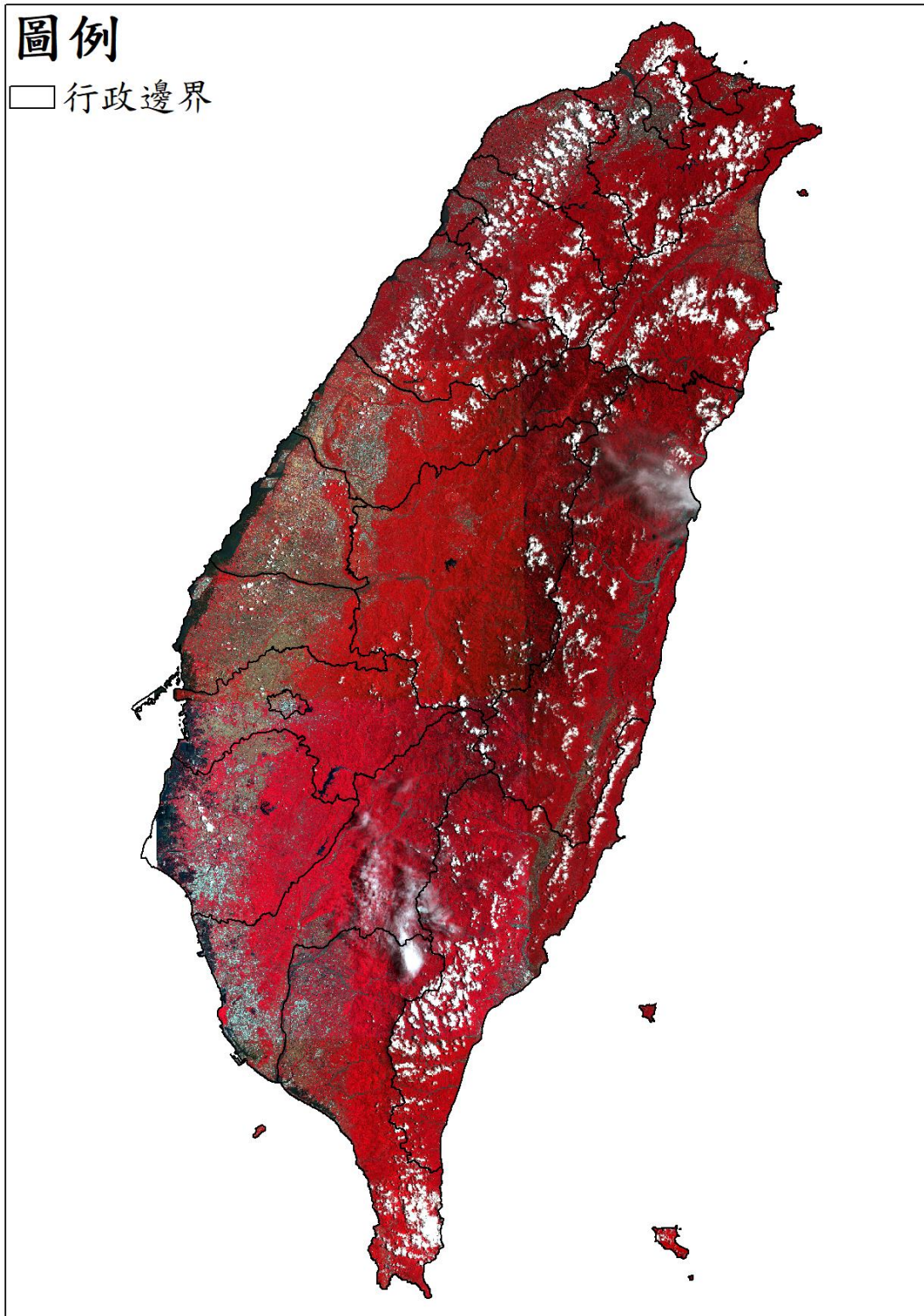
# 圖例

□ 行政邊界



# 免費衛星影像

- 臺灣地區

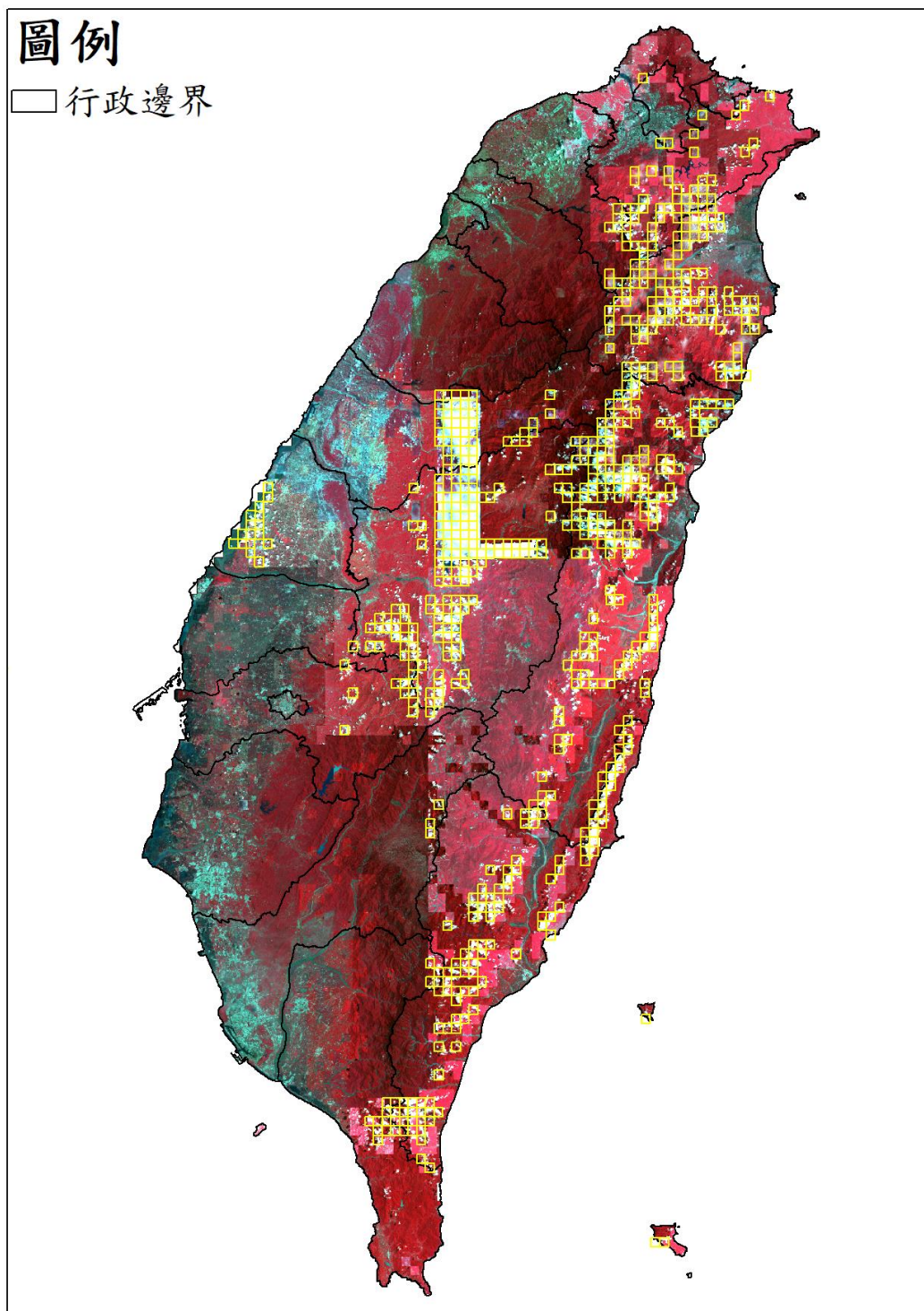





## 11309 期衛星影像使用

高解析度衛星影像 (黃色框為含雲量超過 20%圖幅)


- 臺灣地區



● 澎湖地區




● 金門地區



● 連江地區

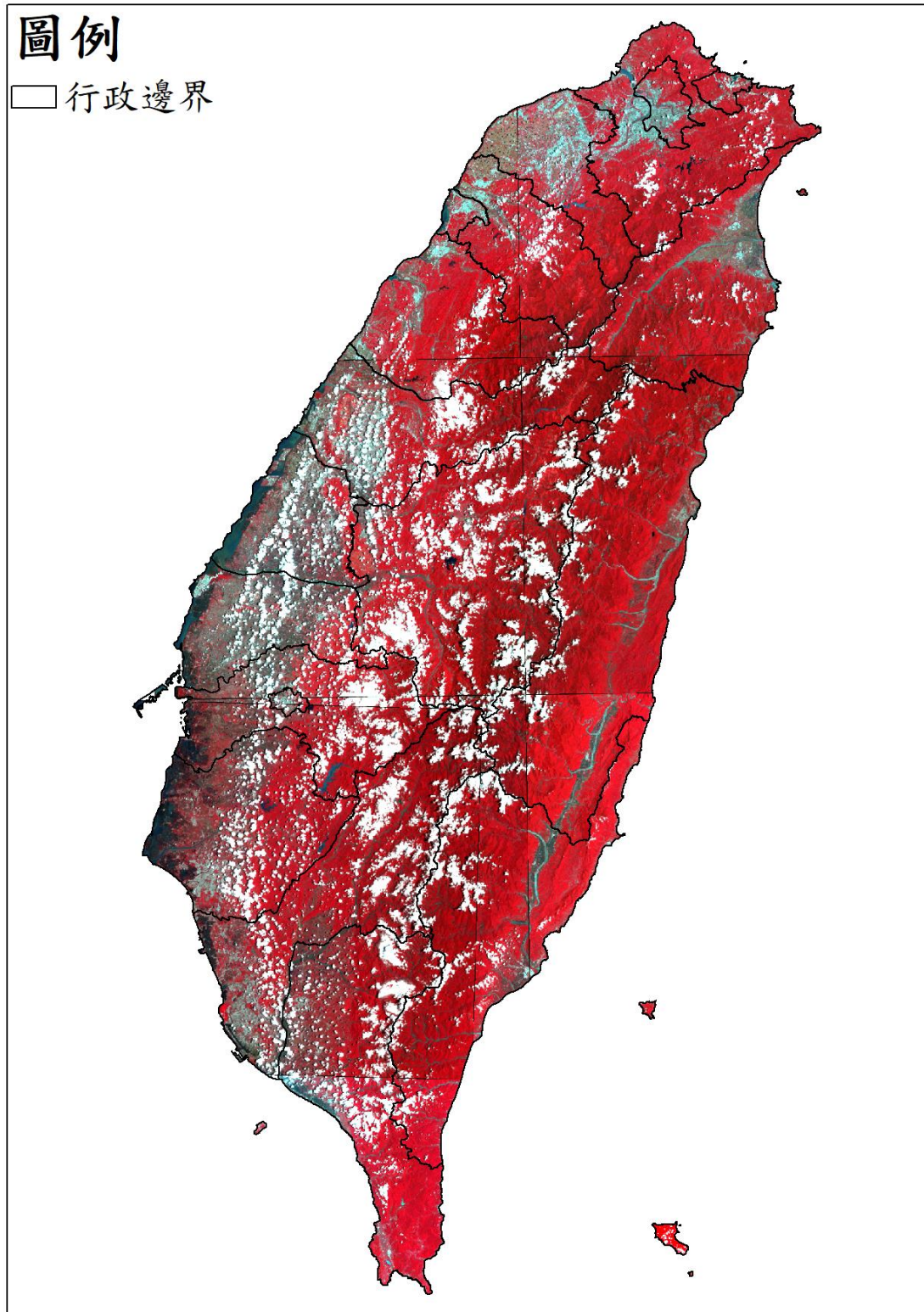
# 圖例

□ 行政邊界



免費衛星影像

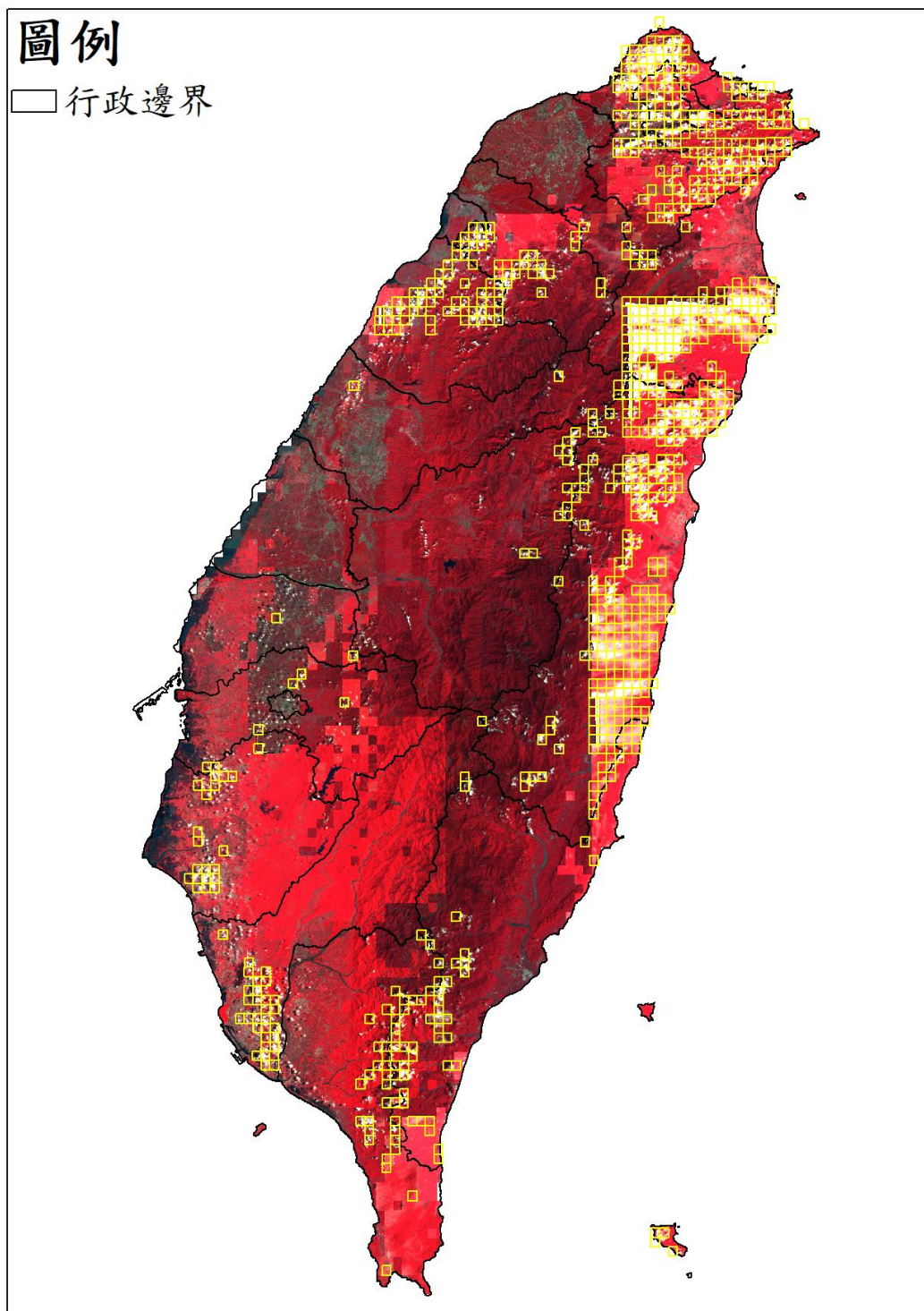
- 臺灣地區




## 11310 期衛星影像使用

高解析度衛星影像 (黃色框為含雲量超過 20%圖幅)

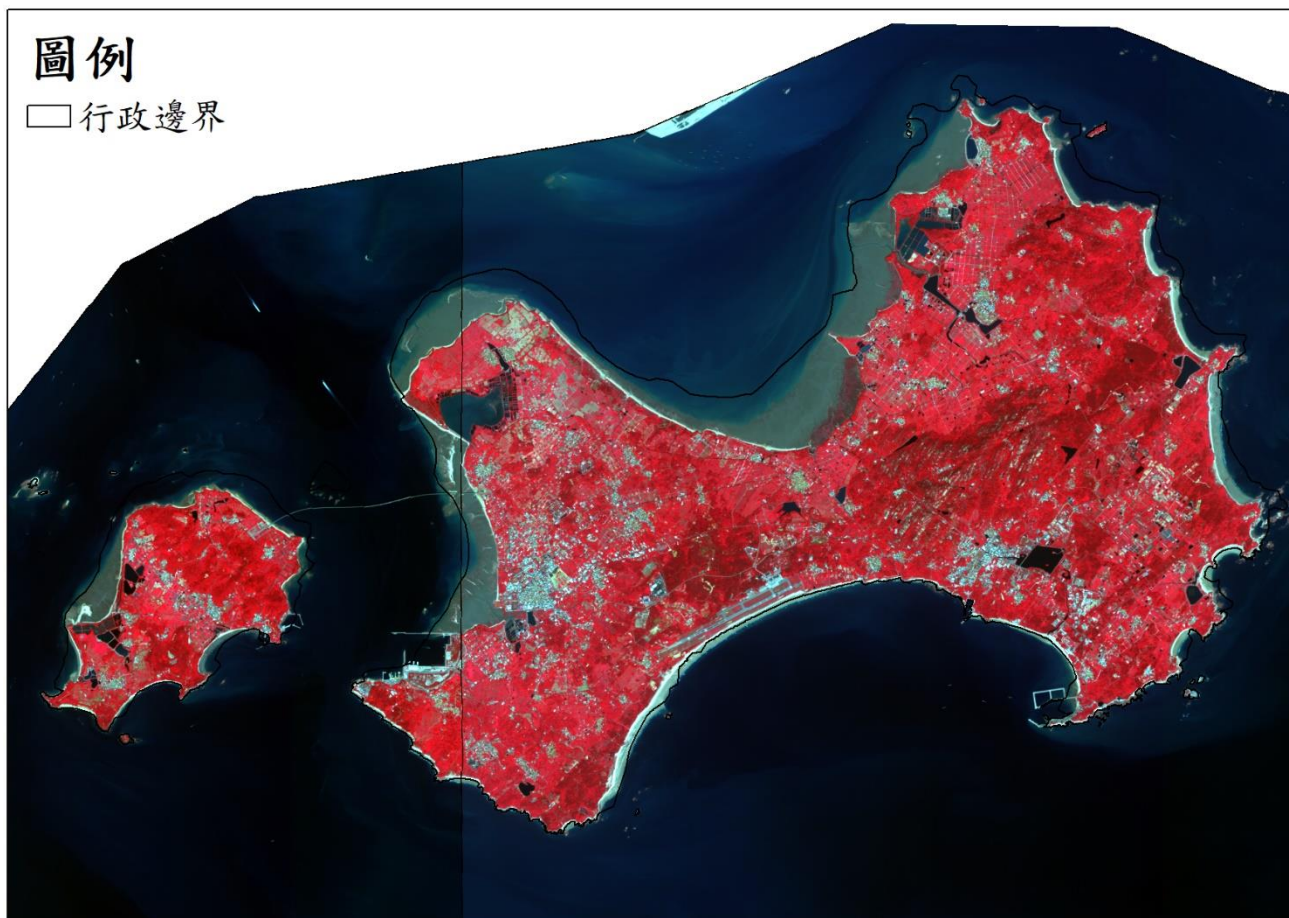
- 臺灣地區



● 澎湖地區




● 金門地區





● 連江地區



免費衛星影像

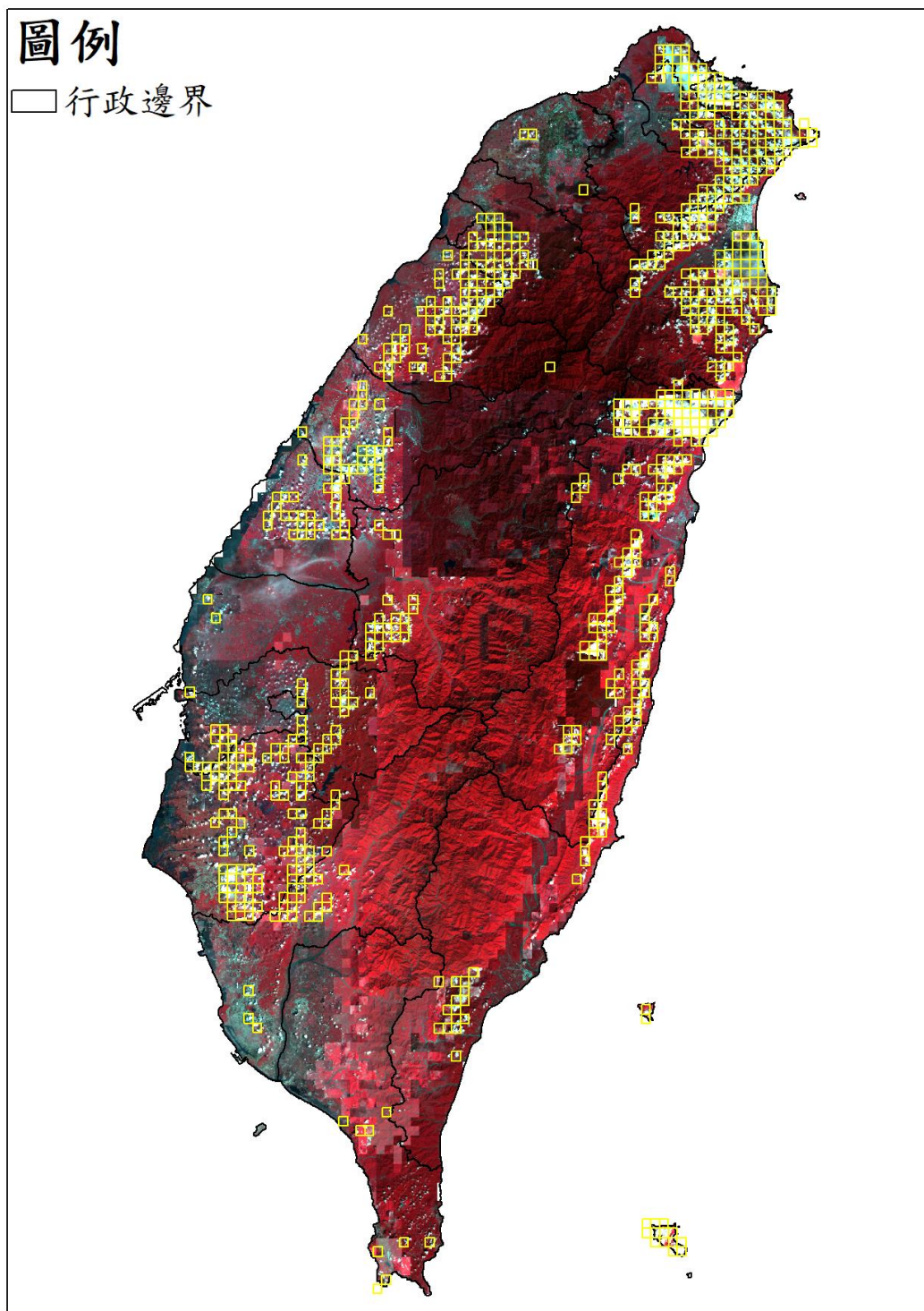
- 臺灣地區




## 11311 期衛星影像使用

高解析度衛星影像 (黃色框為含雲量超過 20%圖幅)

- 臺灣地區




● 澎湖地區



● 連江地區

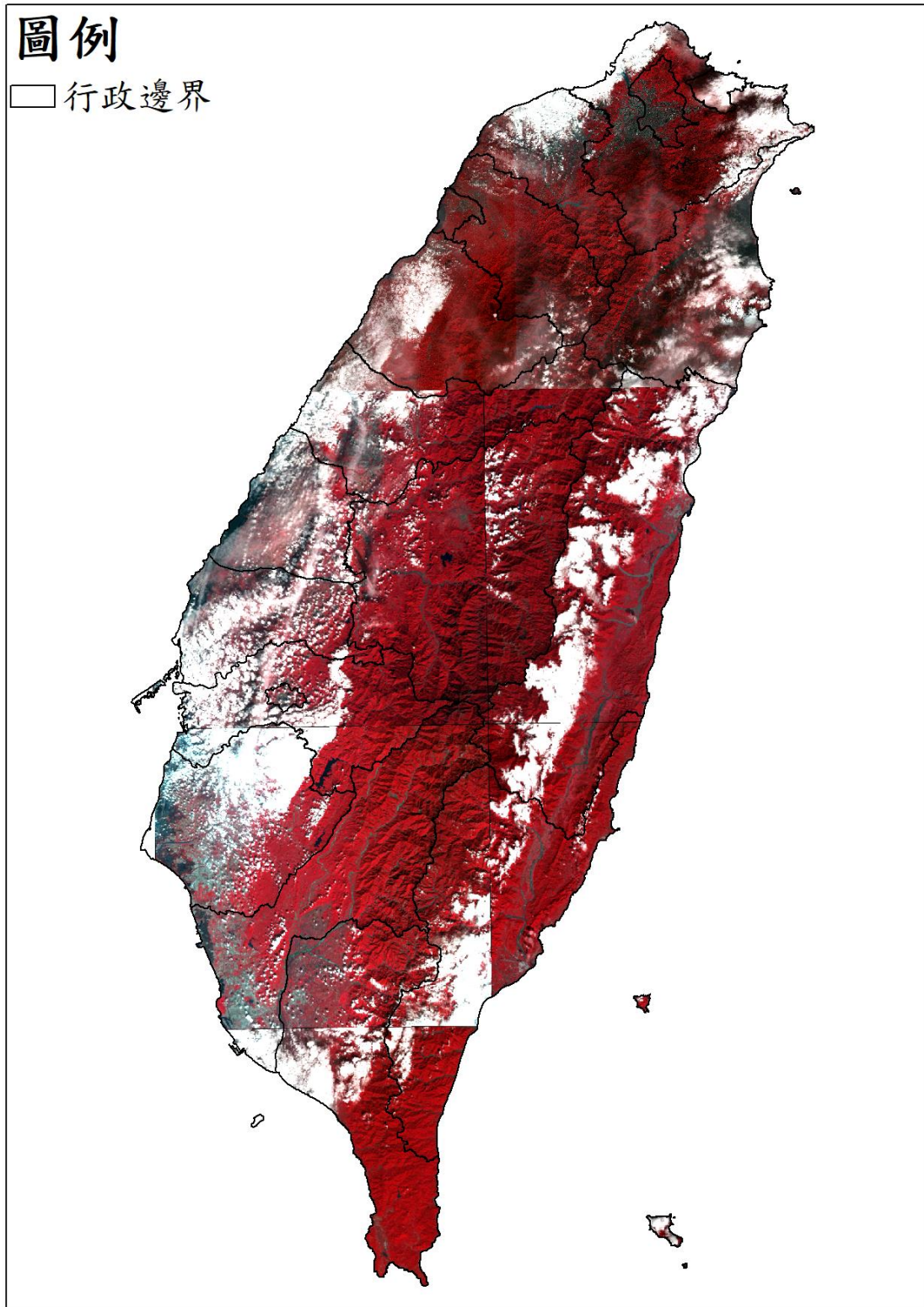
# 圖例

□ 行政邊界

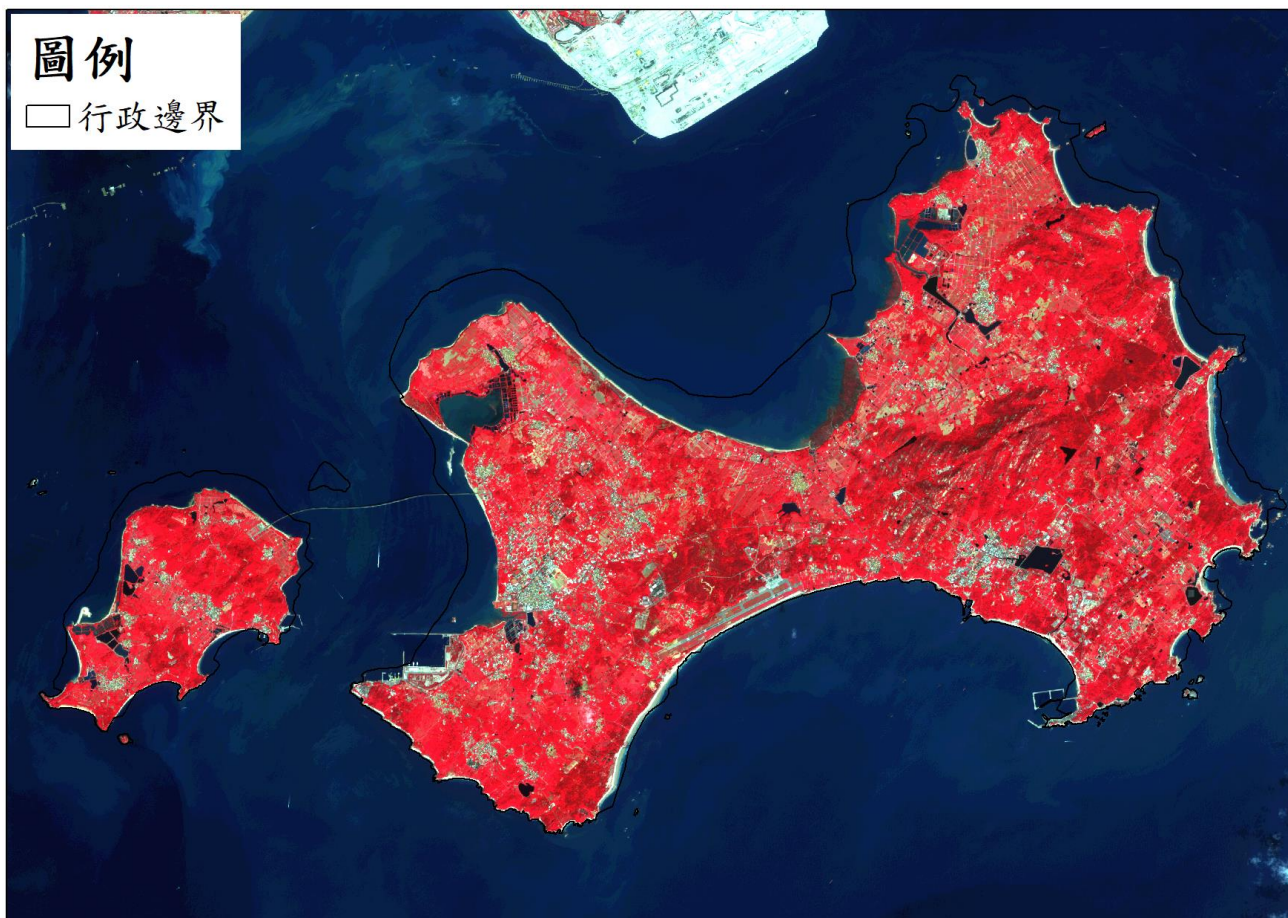


免費衛星影像

- 臺灣地區



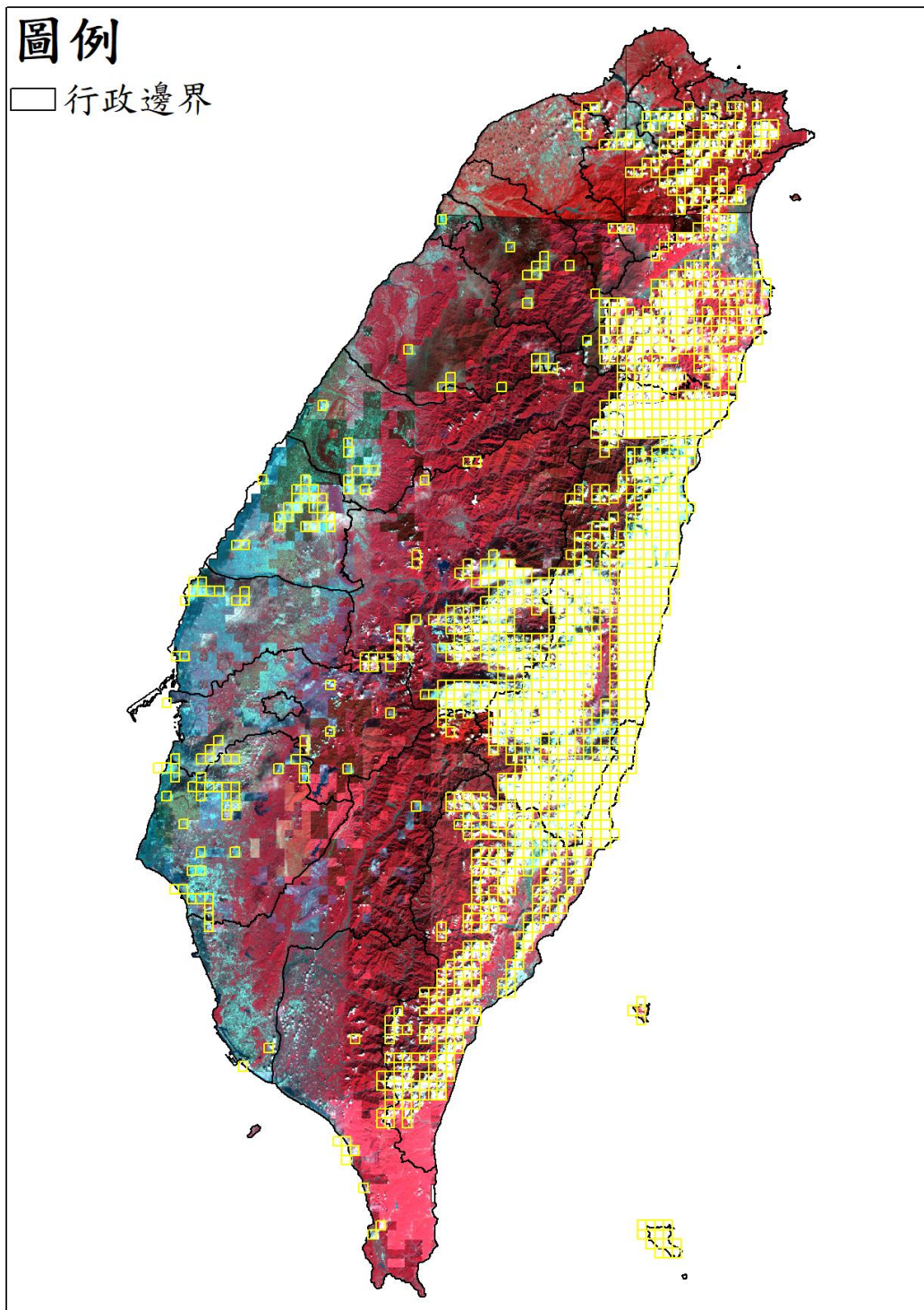
● 金門地區



## 11312 期衛星影像使用


高解析度衛星影像 (黃色框為含雲量超過 20%圖幅)

- 臺灣地區

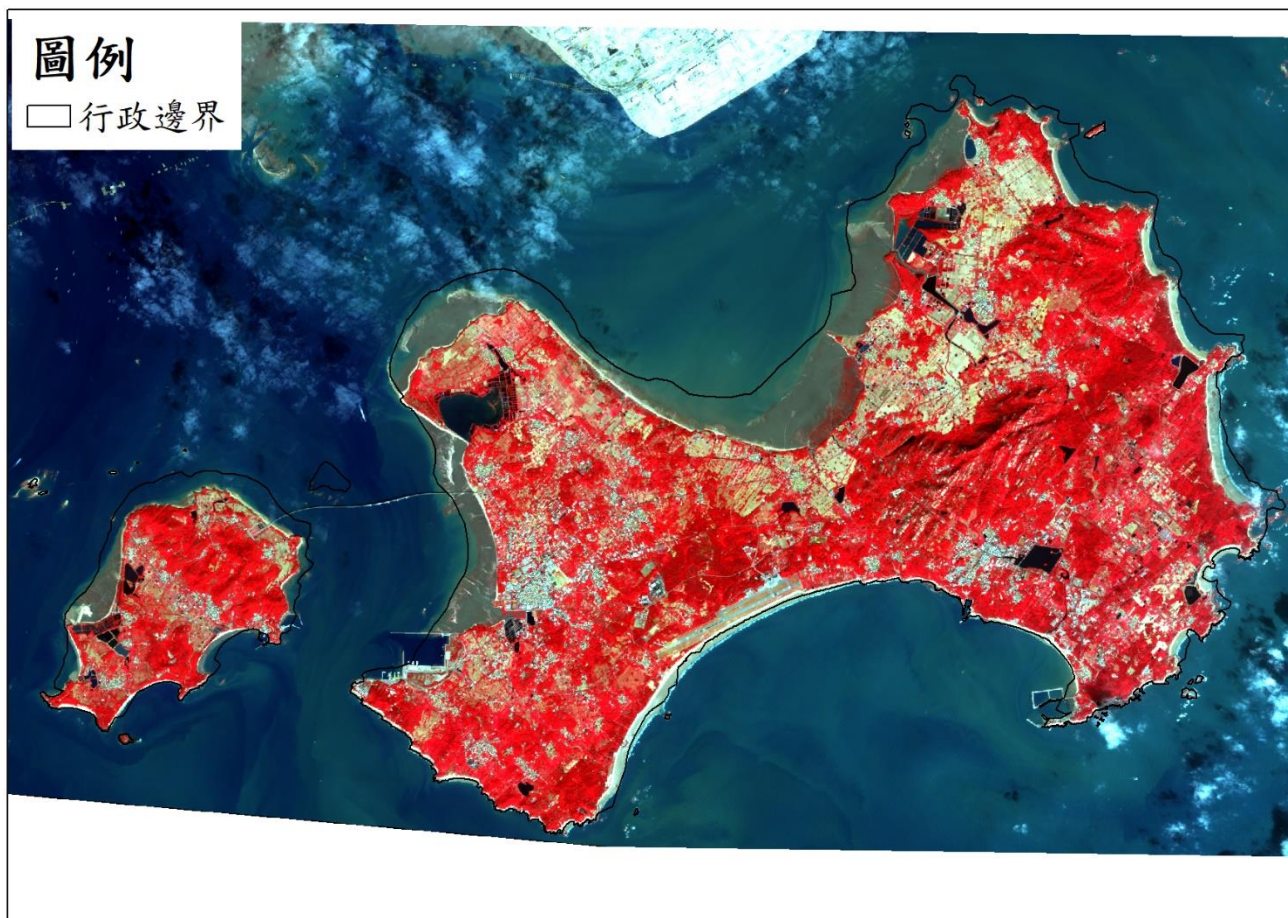




● 澎湖地區



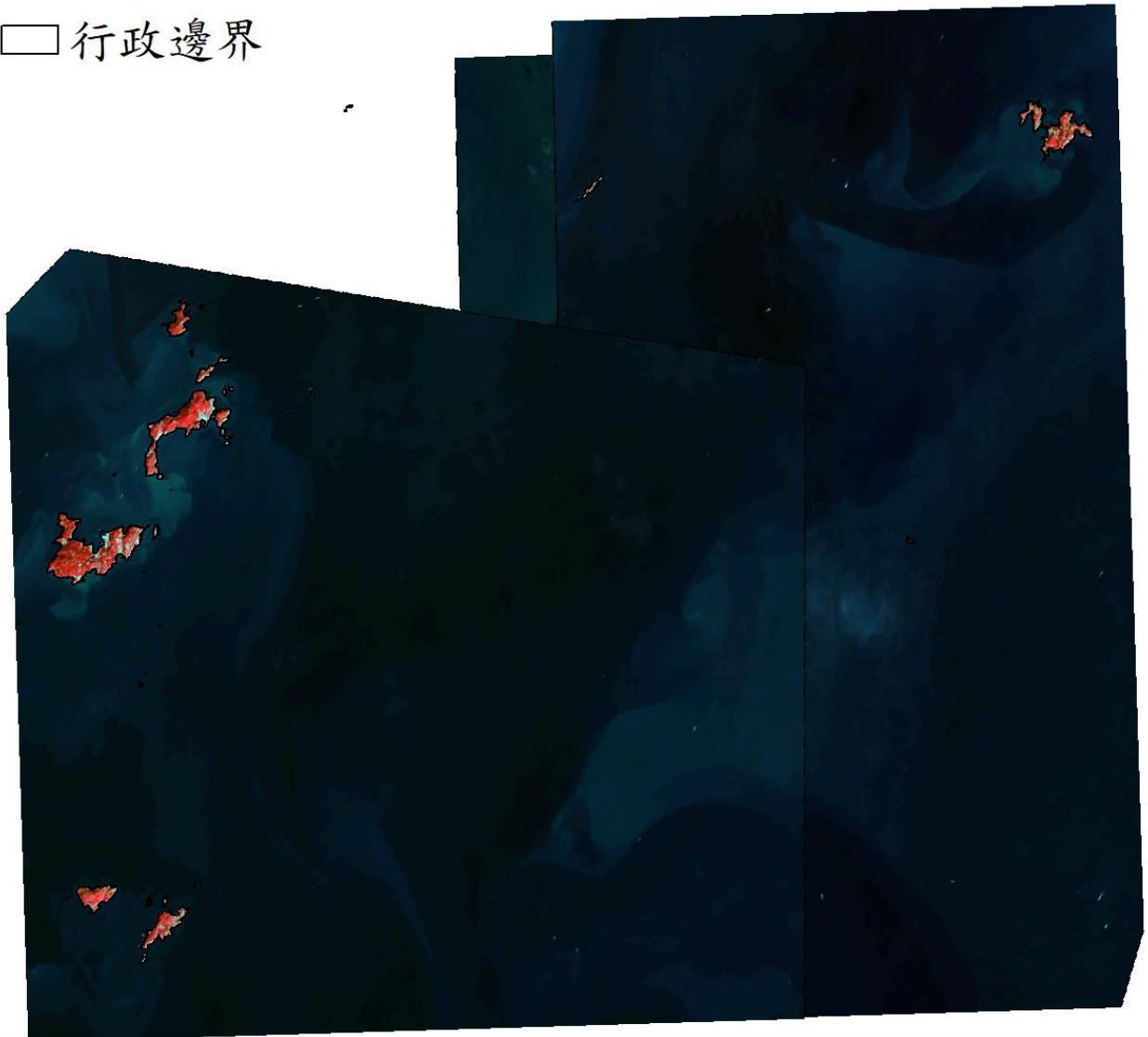
- 金門地區



- 連江地區

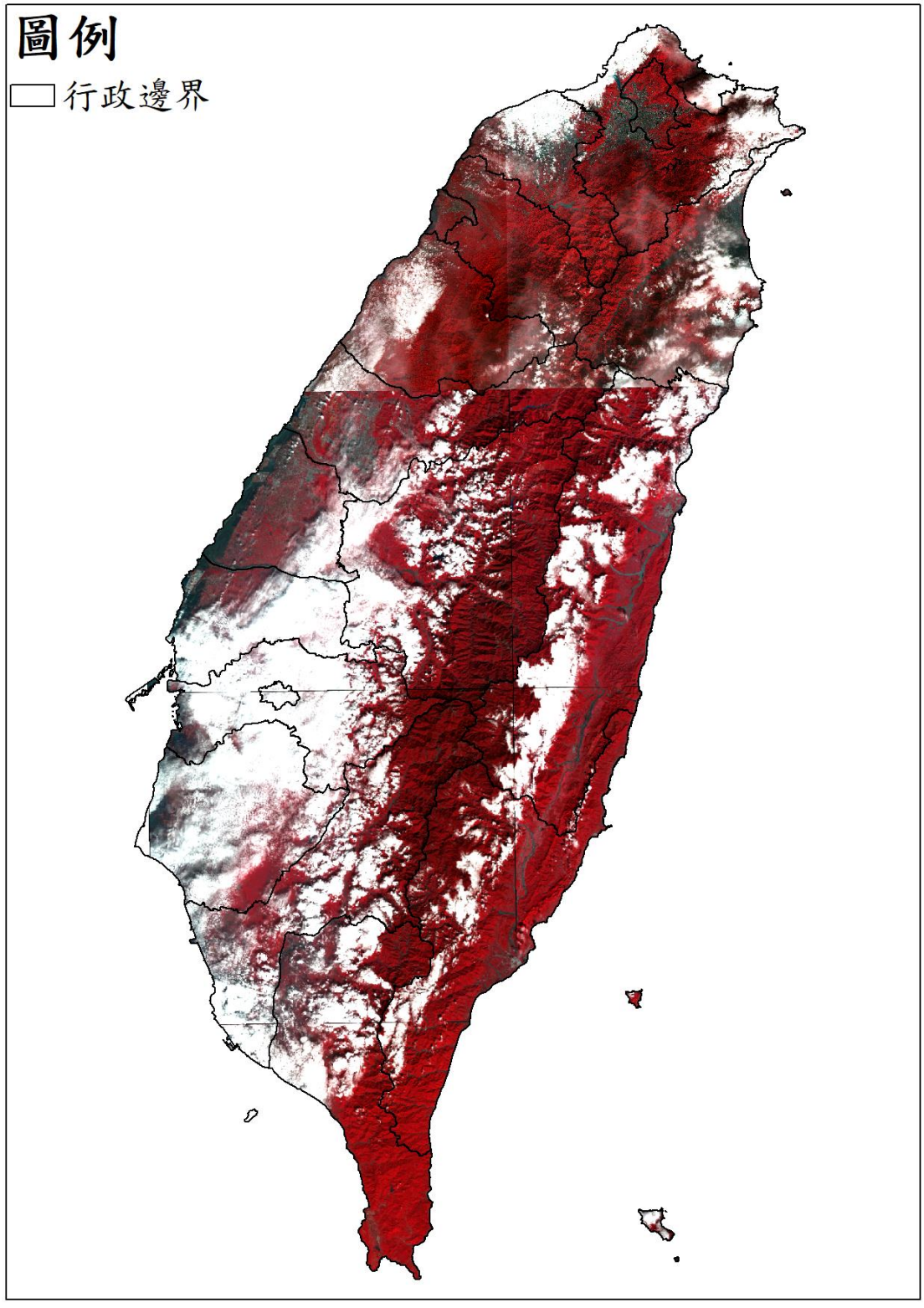
# 圖例

□ 行政邊界



免費衛星影像

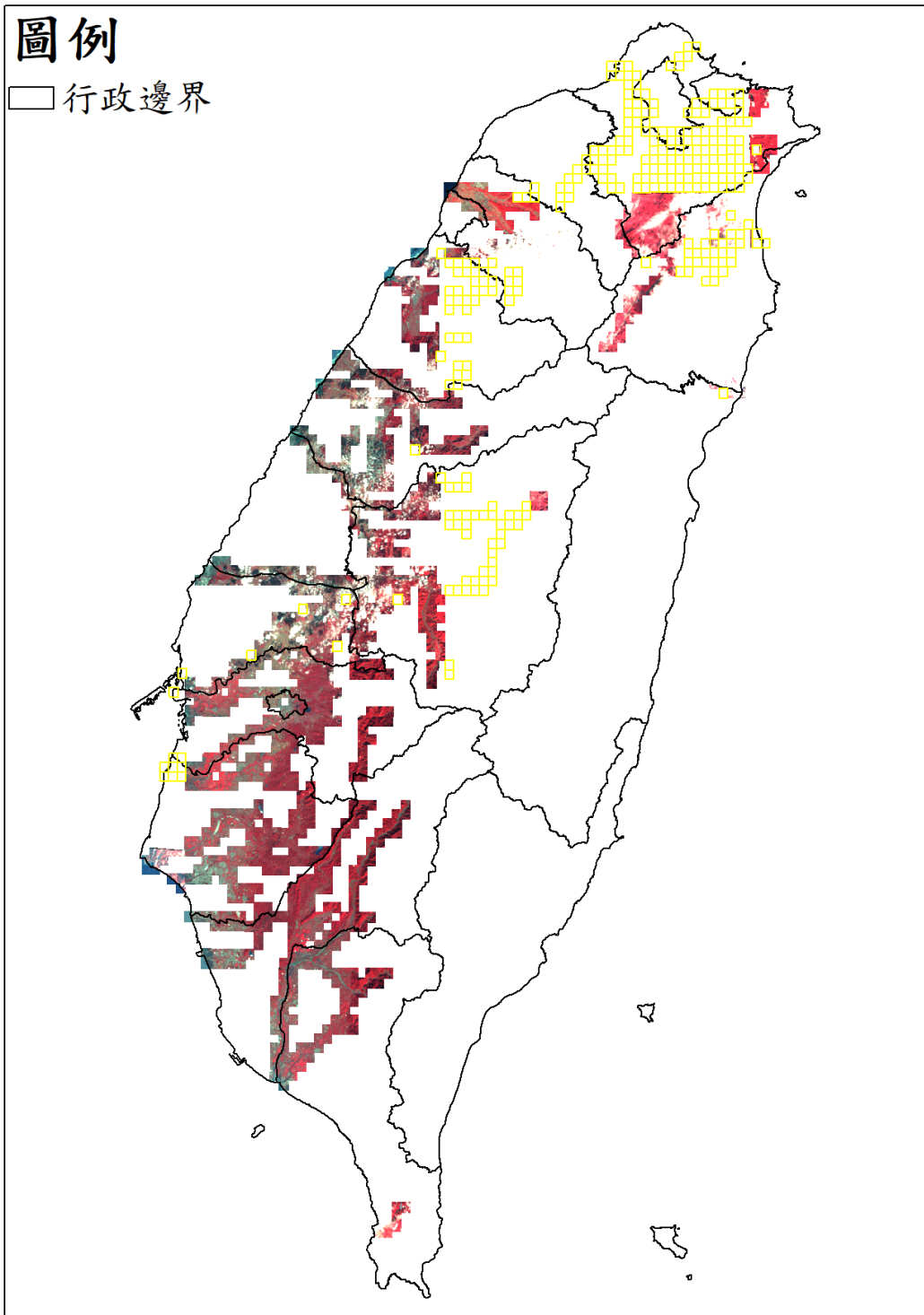
- 臺灣地區

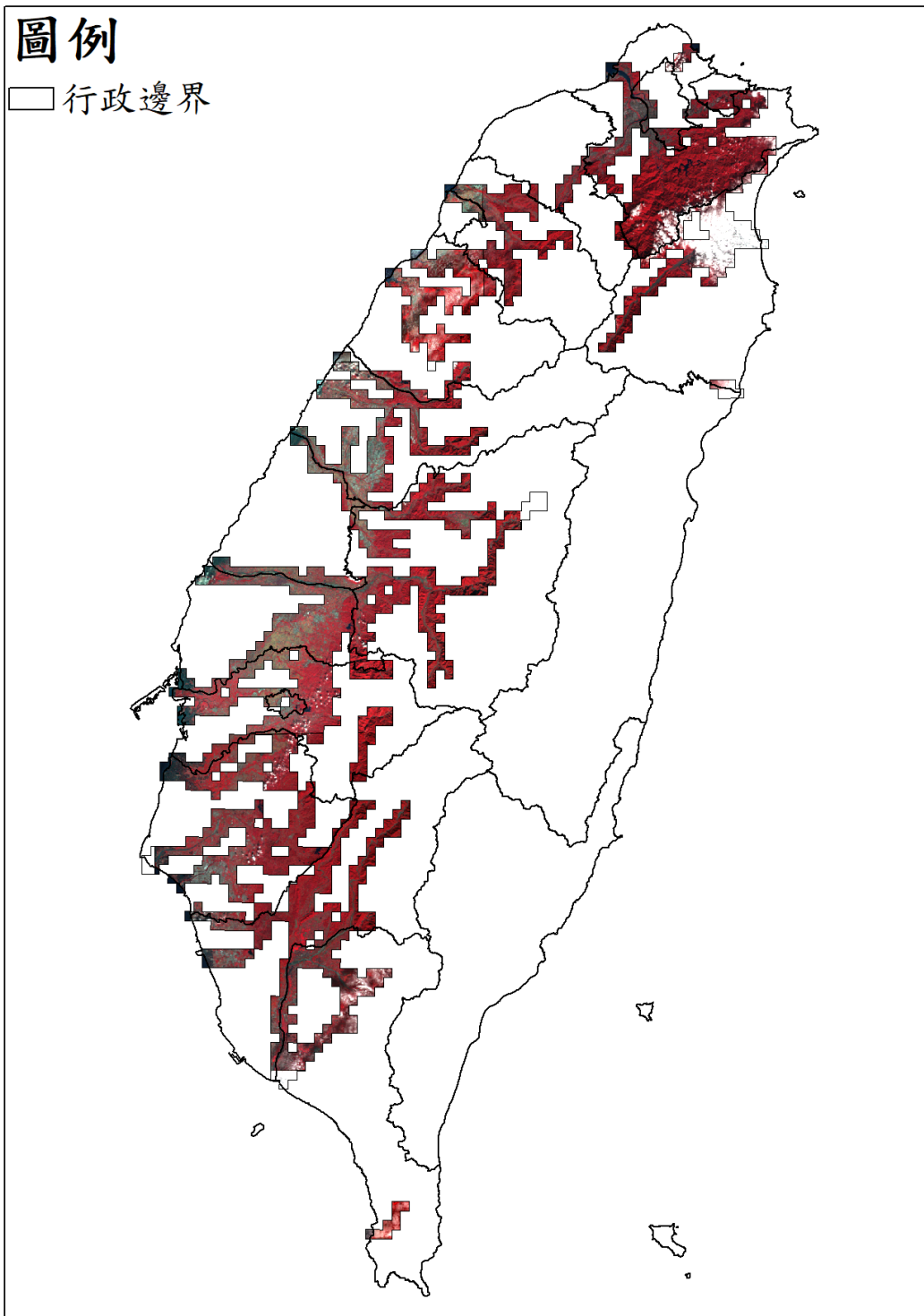


**因應水利署監測需求提高監測頻率 (每月 2 次)**

## 113013 期衛星影像使用

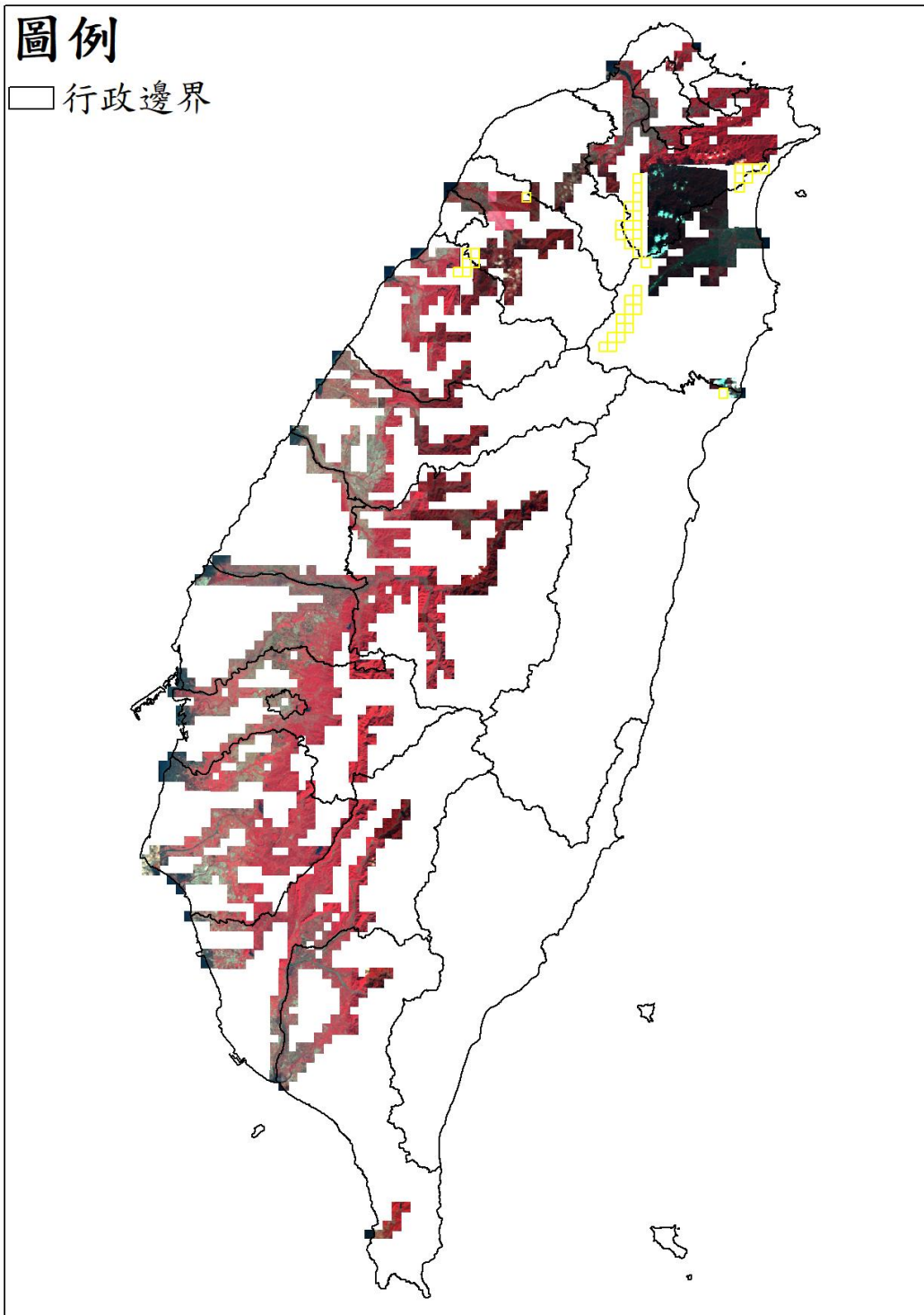
高解析度衛星影像 (黃色框為含雲量超過 20%圖幅)



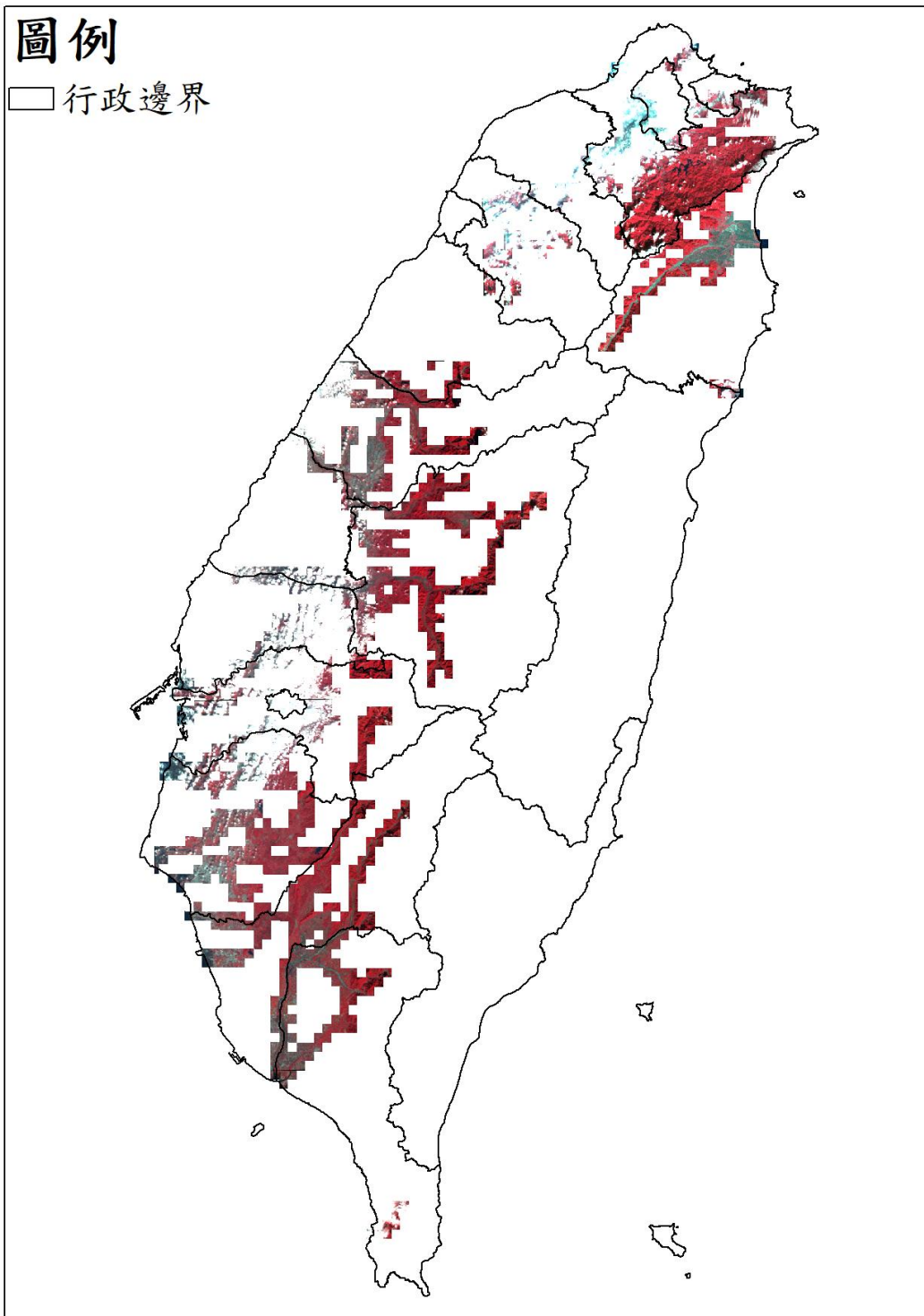


## 113023 期衛星影像使用

高解析度衛星影像 (黃色框為含雲量超過 20%圖幅)

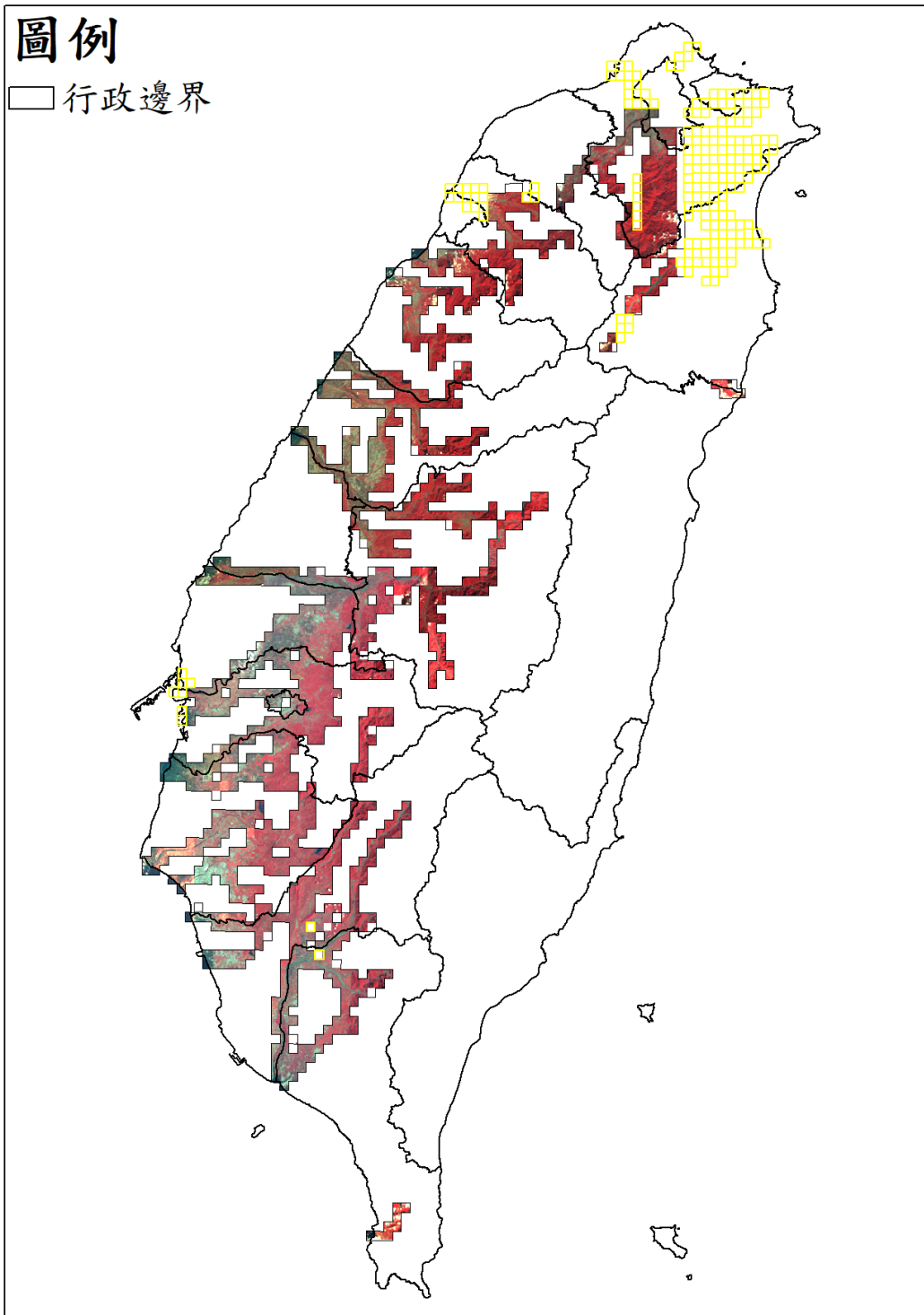


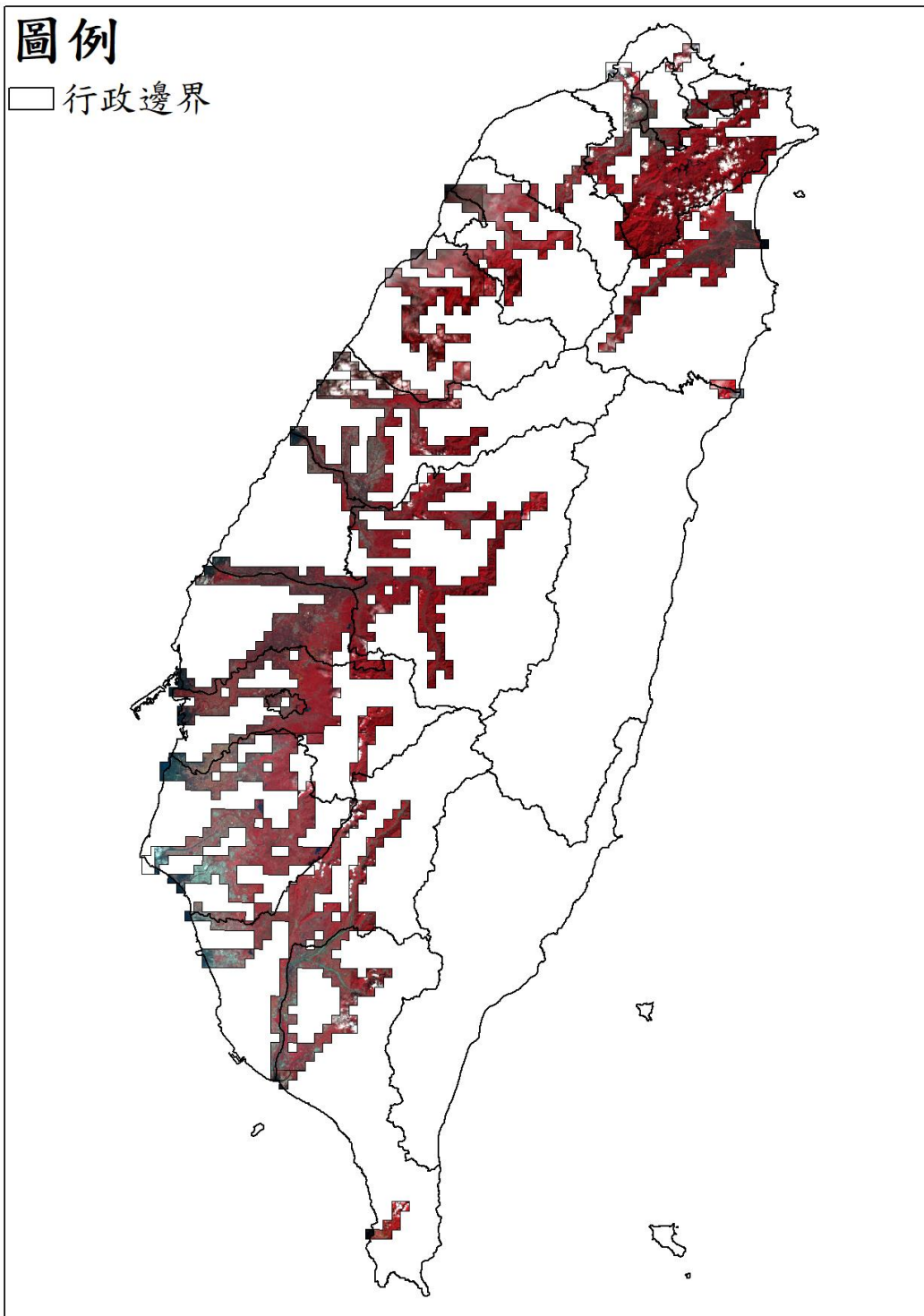




## 113033 期衛星影像使用

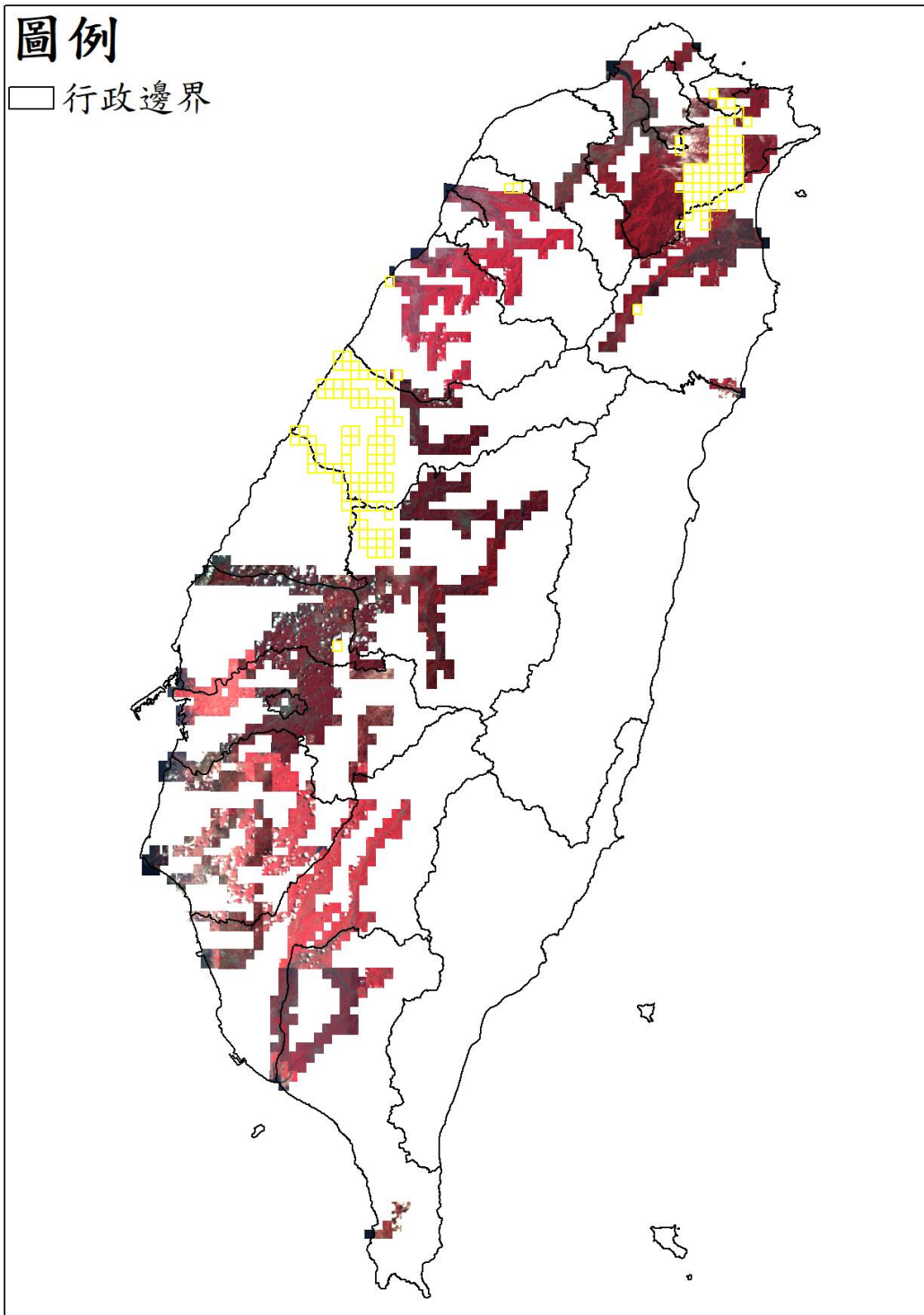
高解析度衛星影像 (黃色框為含雲量超過 20%圖幅)

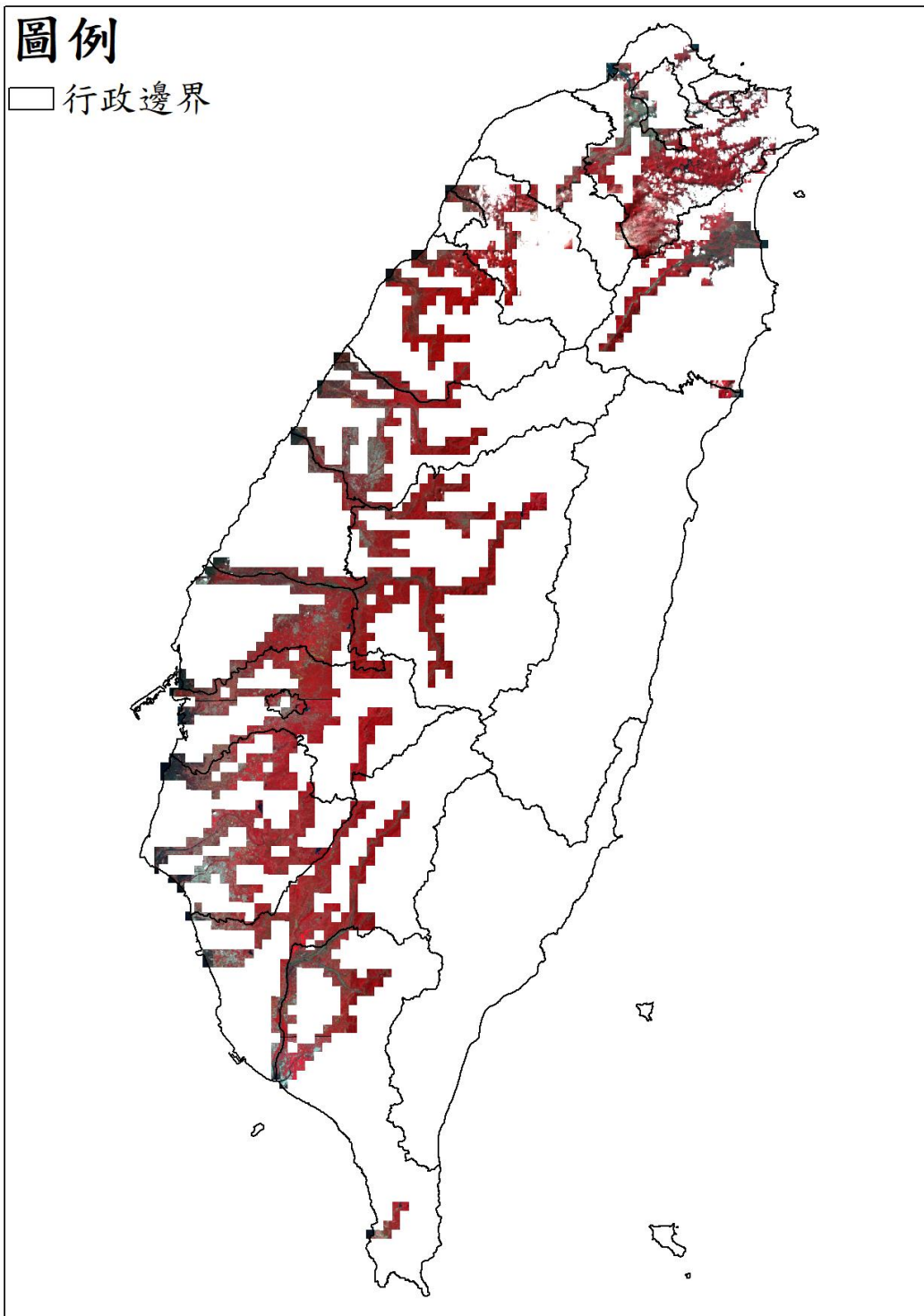




## 113043 期衛星影像使用

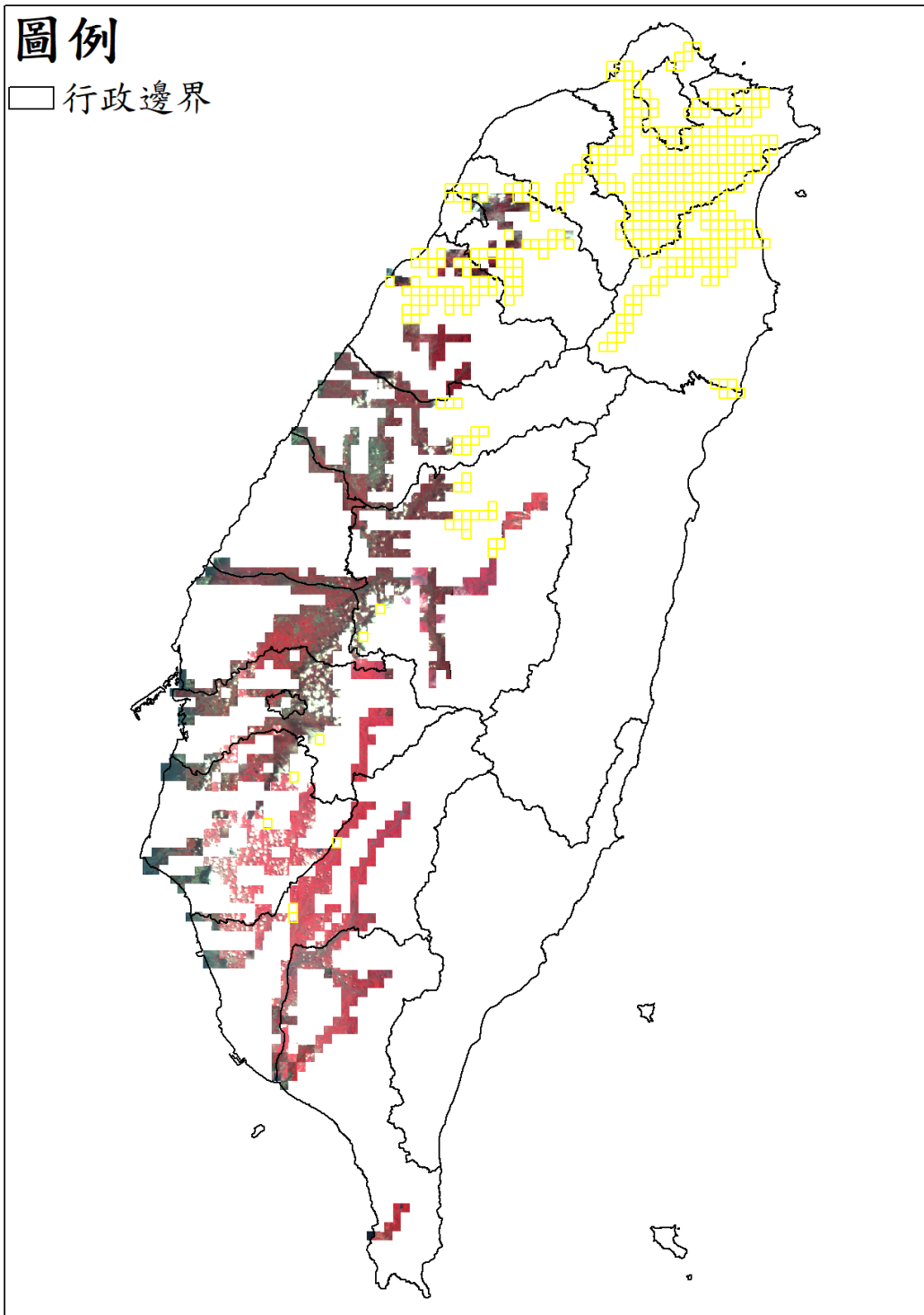
高解析度衛星影像 (黃色框為含雲量超過 20%圖幅)

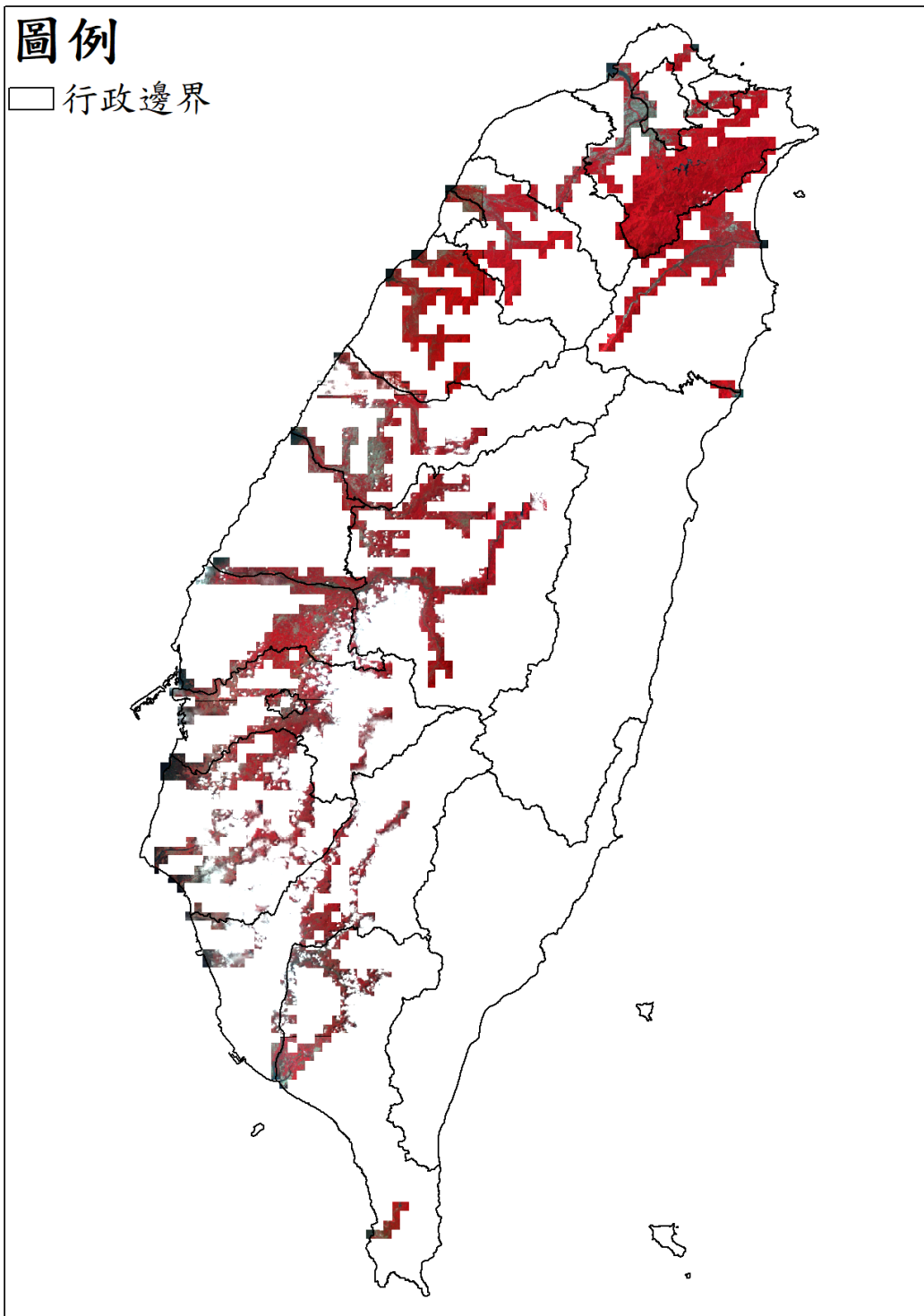




## 113053 期衛星影像使用

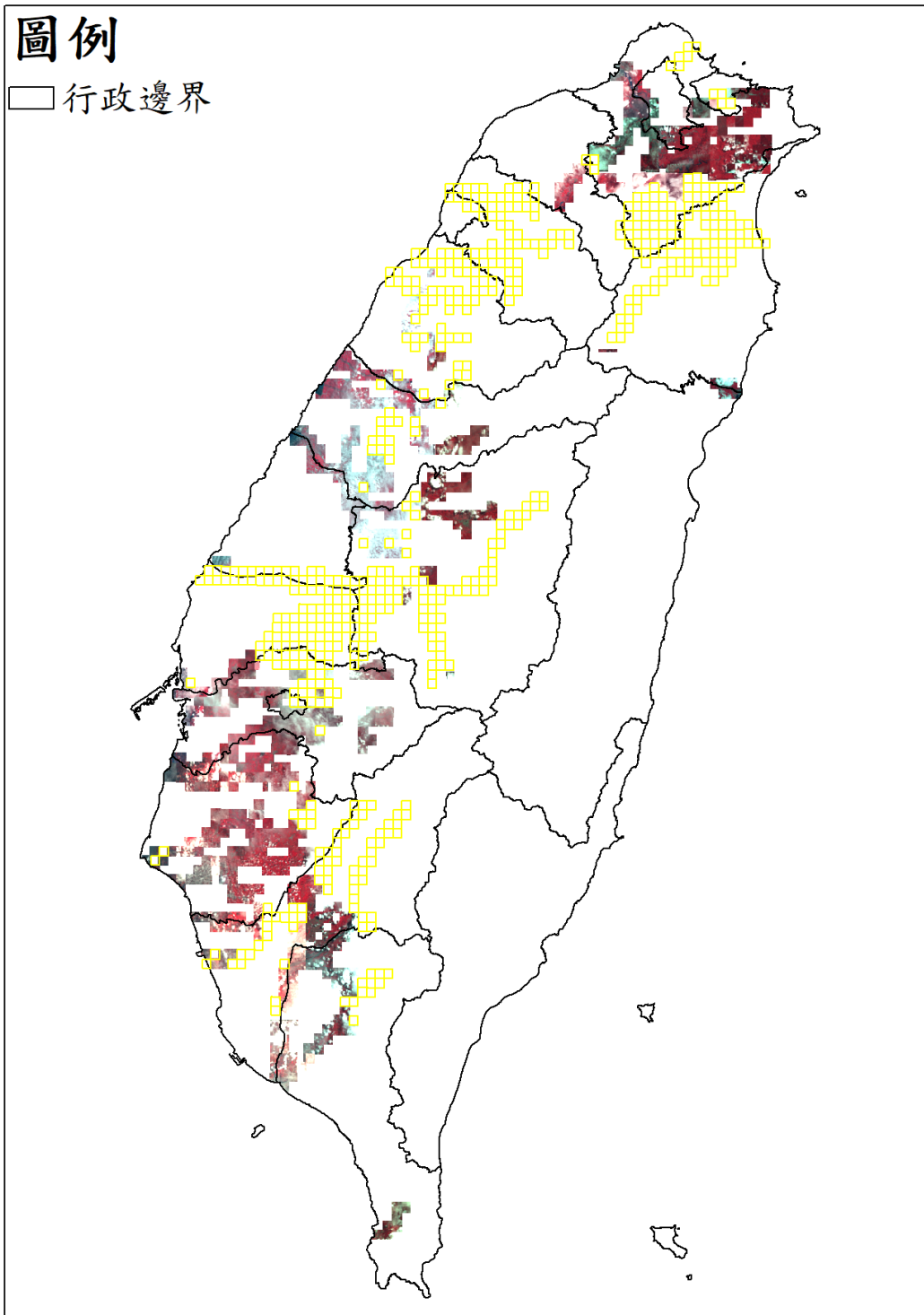
高解析度衛星影像 (黃色框為含雲量超過 20%圖幅)



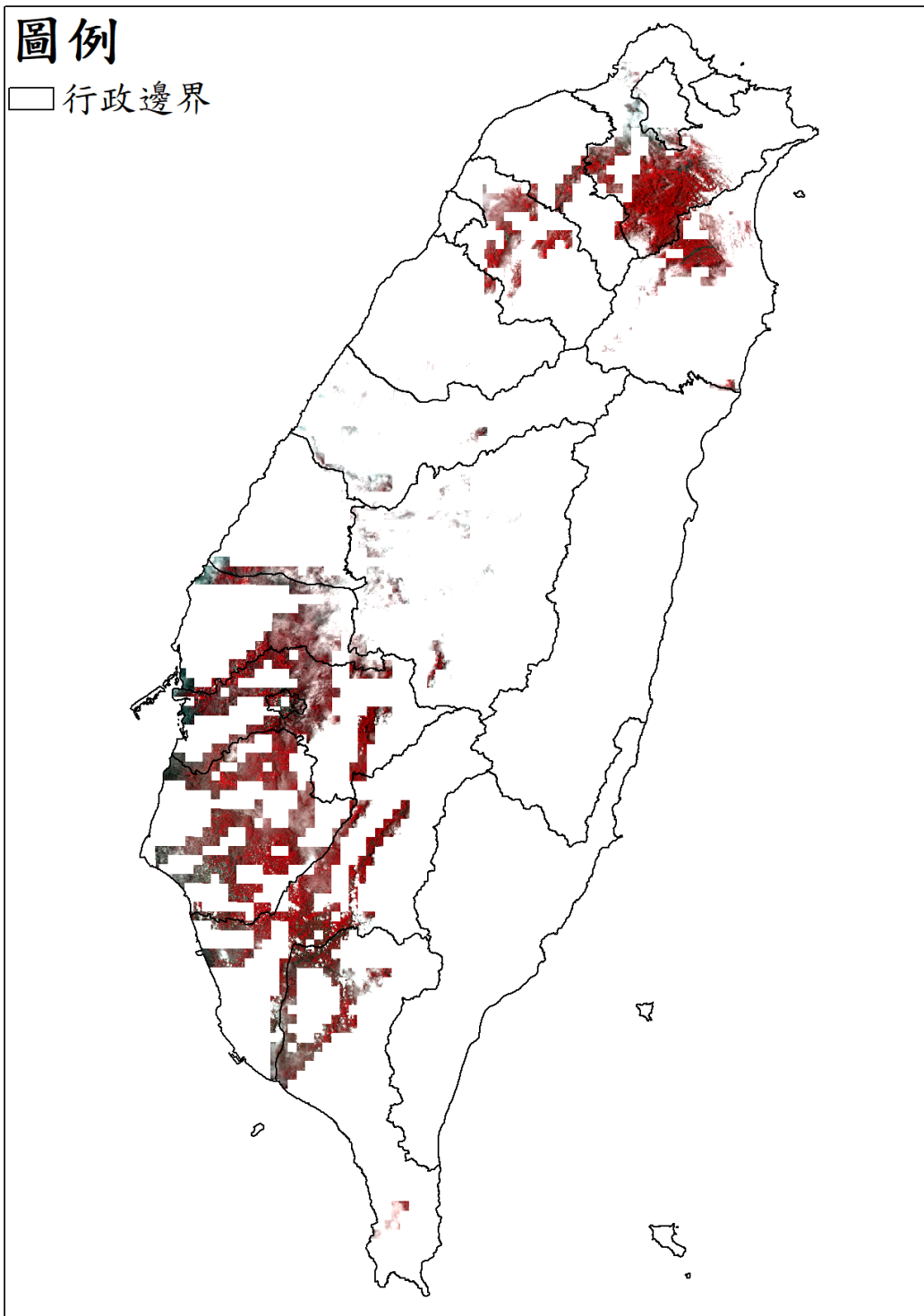


## 113063 期衛星影像使用

高解析度衛星影像 (黃色框為含雲量超過 20%圖幅)

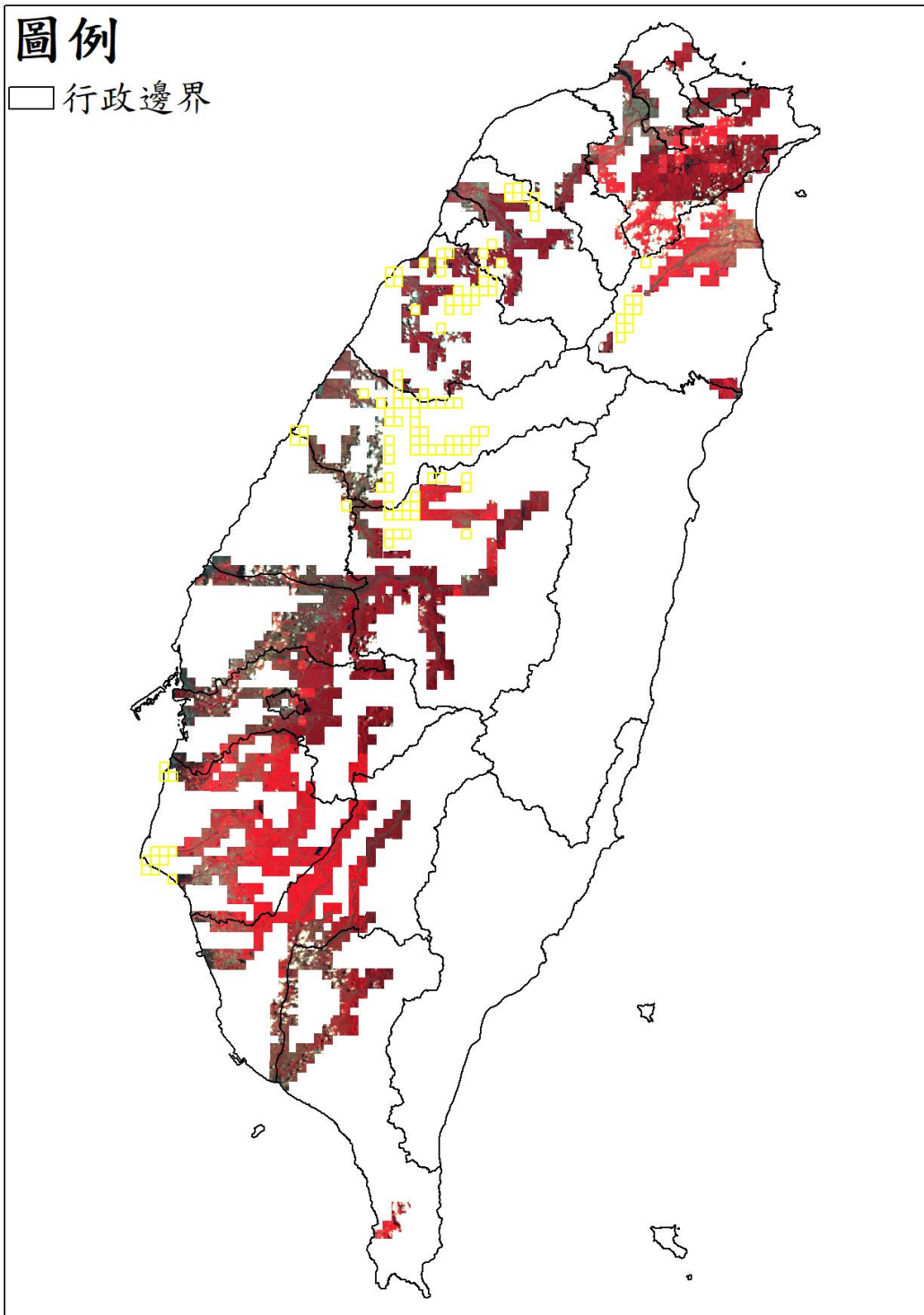


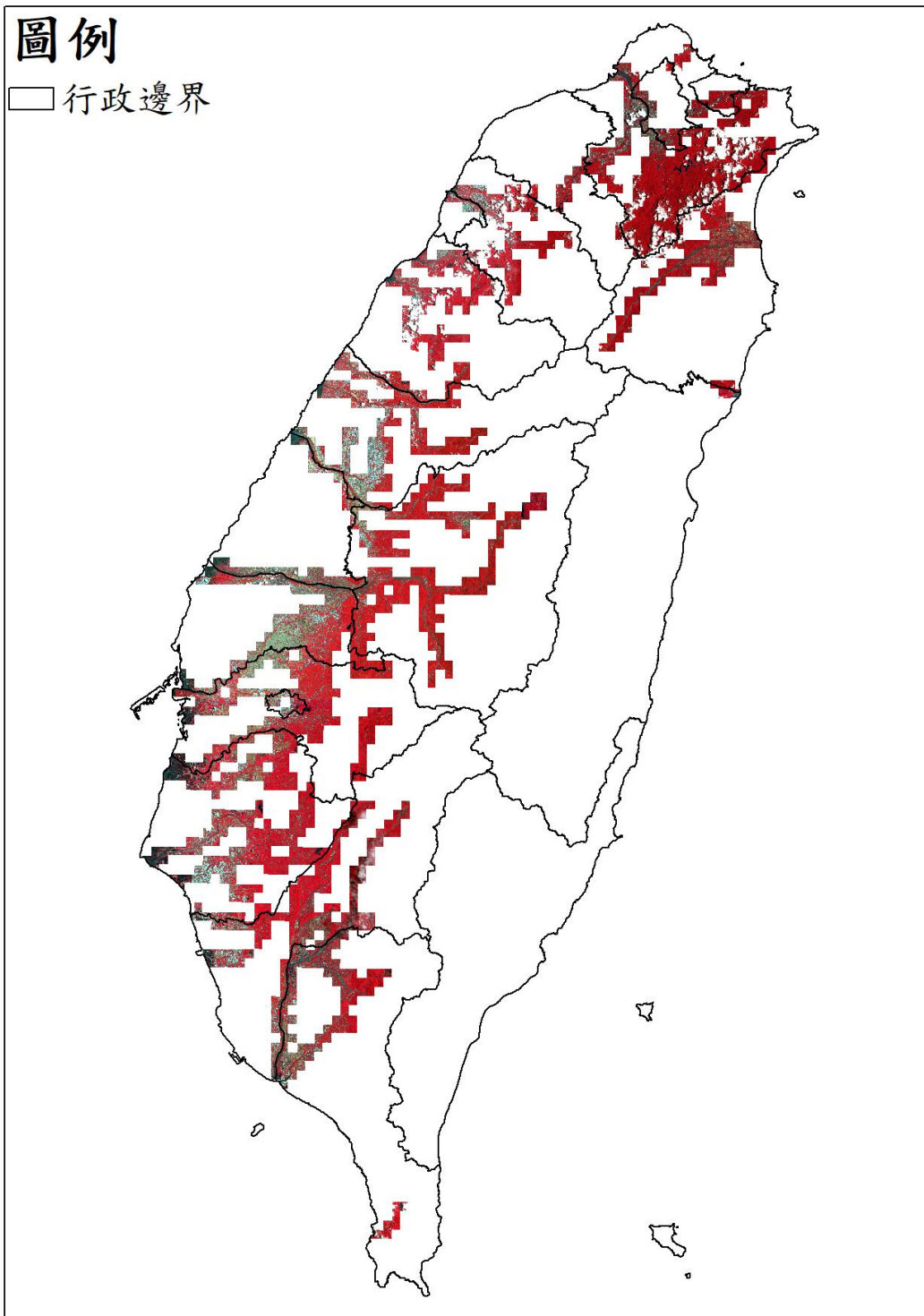




## 113073 期衛星影像使用

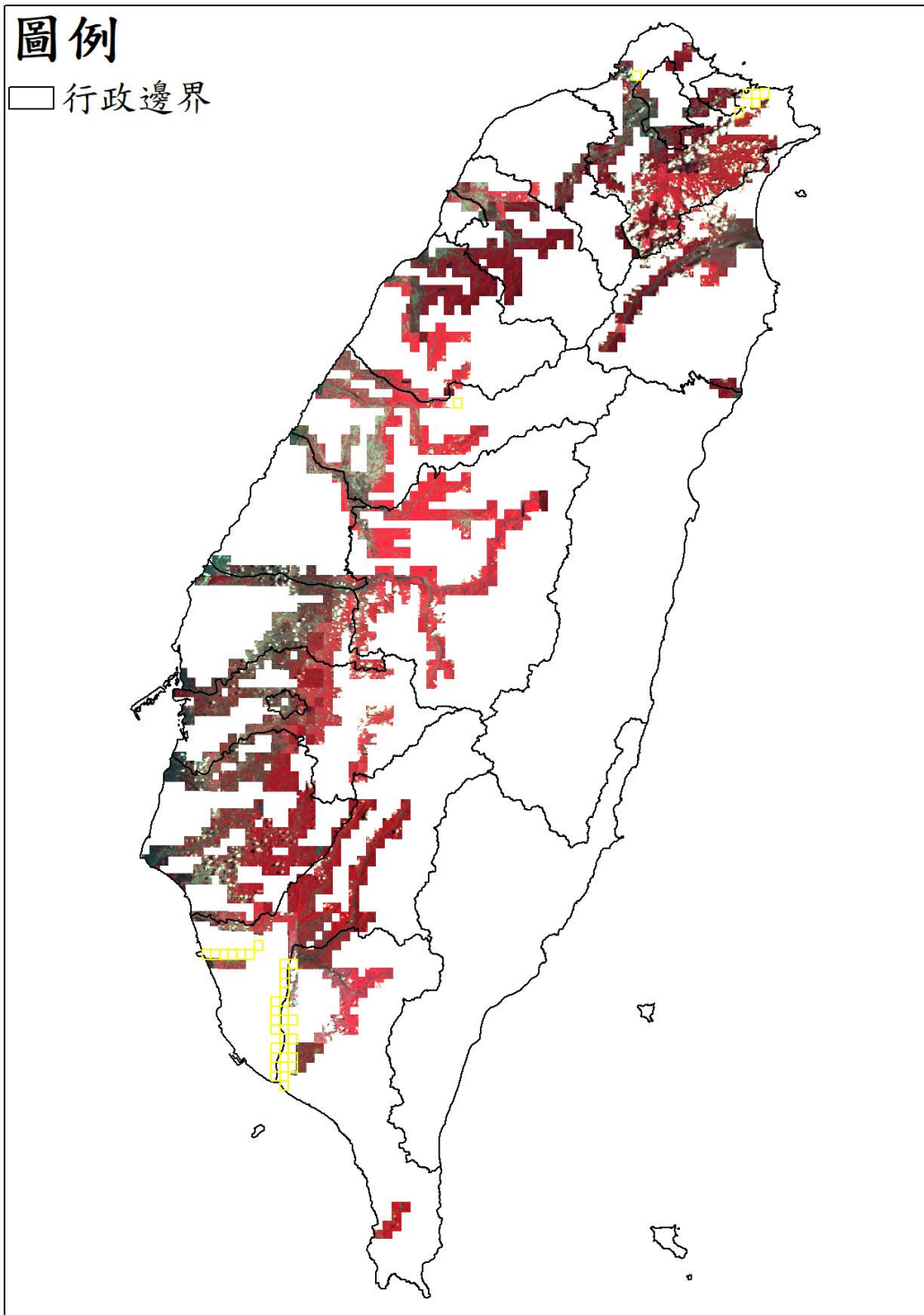
高解析度衛星影像 (黃色框為含雲量超過 20%圖幅)

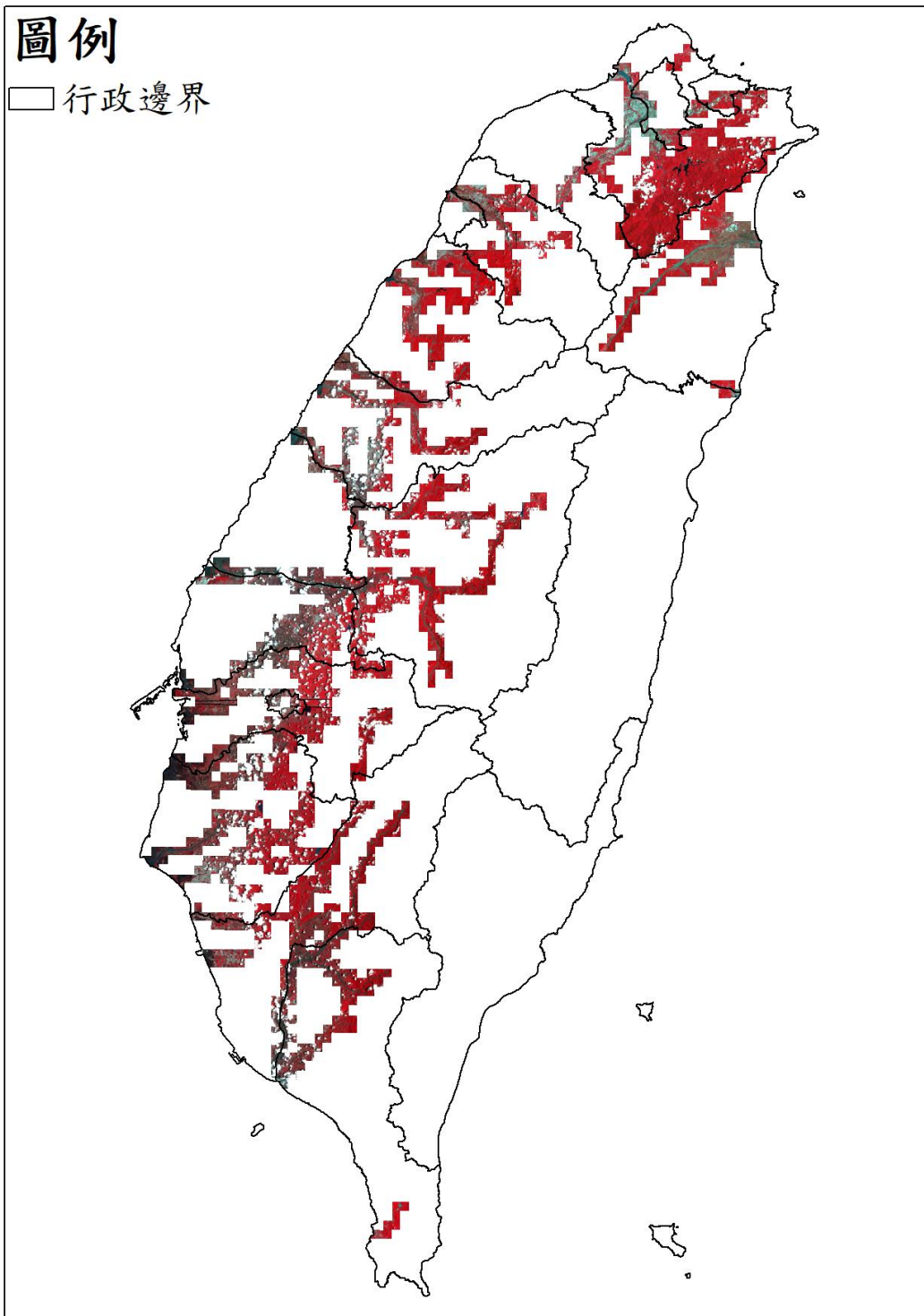




## 113083 期衛星影像使用

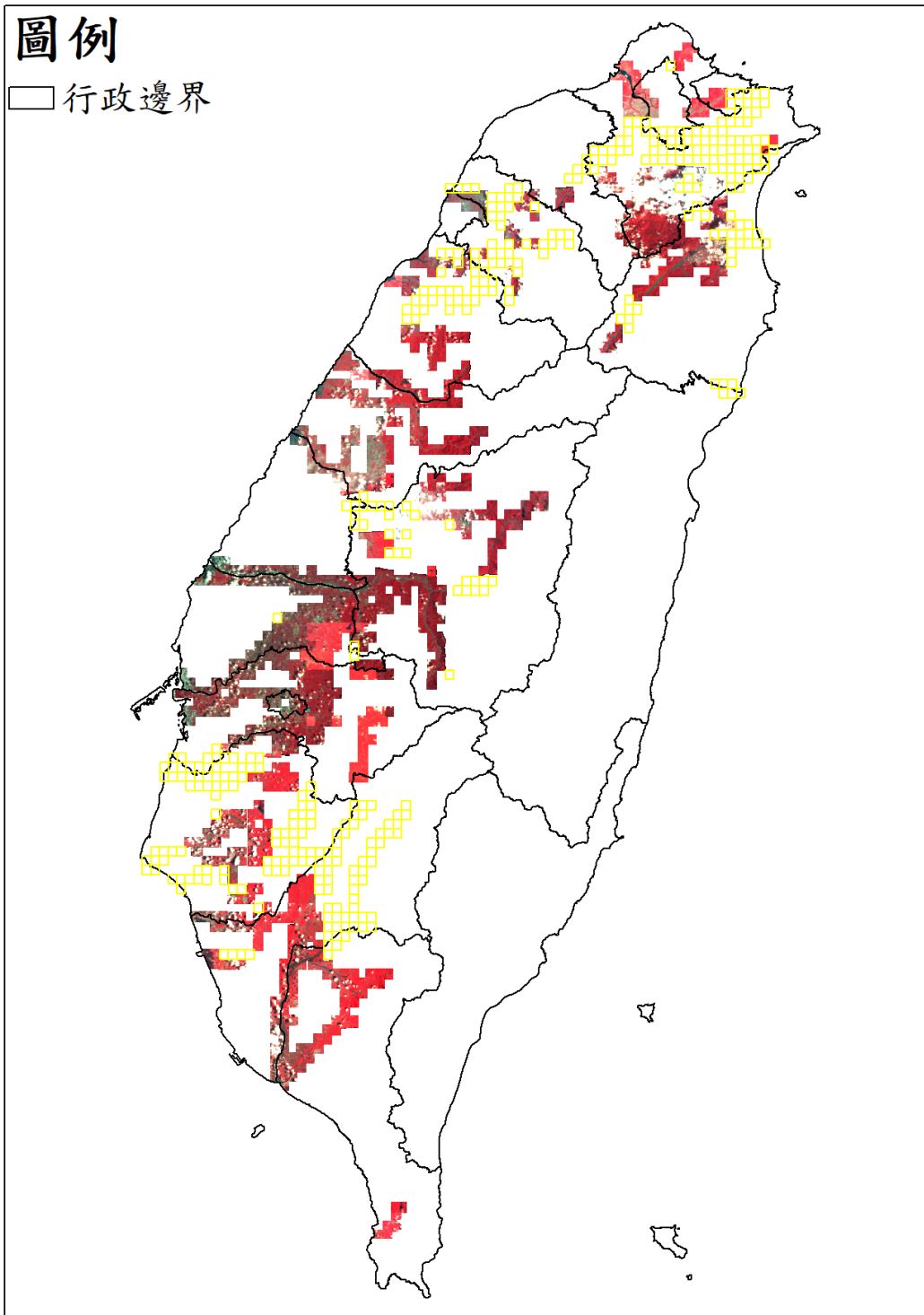
高解析度衛星影像 (黃色框為含雲量超過 20%圖幅)

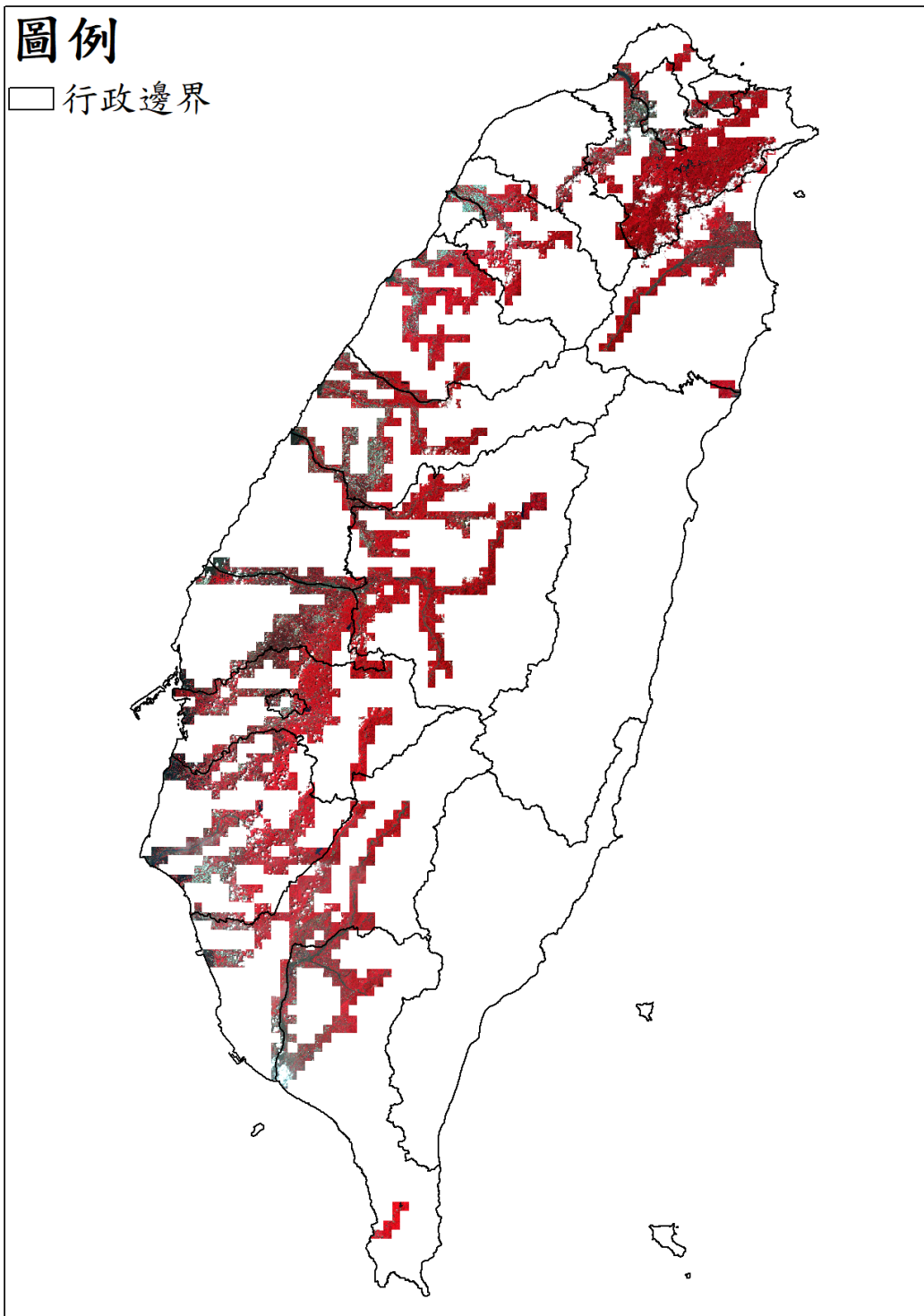




## 113093 期衛星影像使用

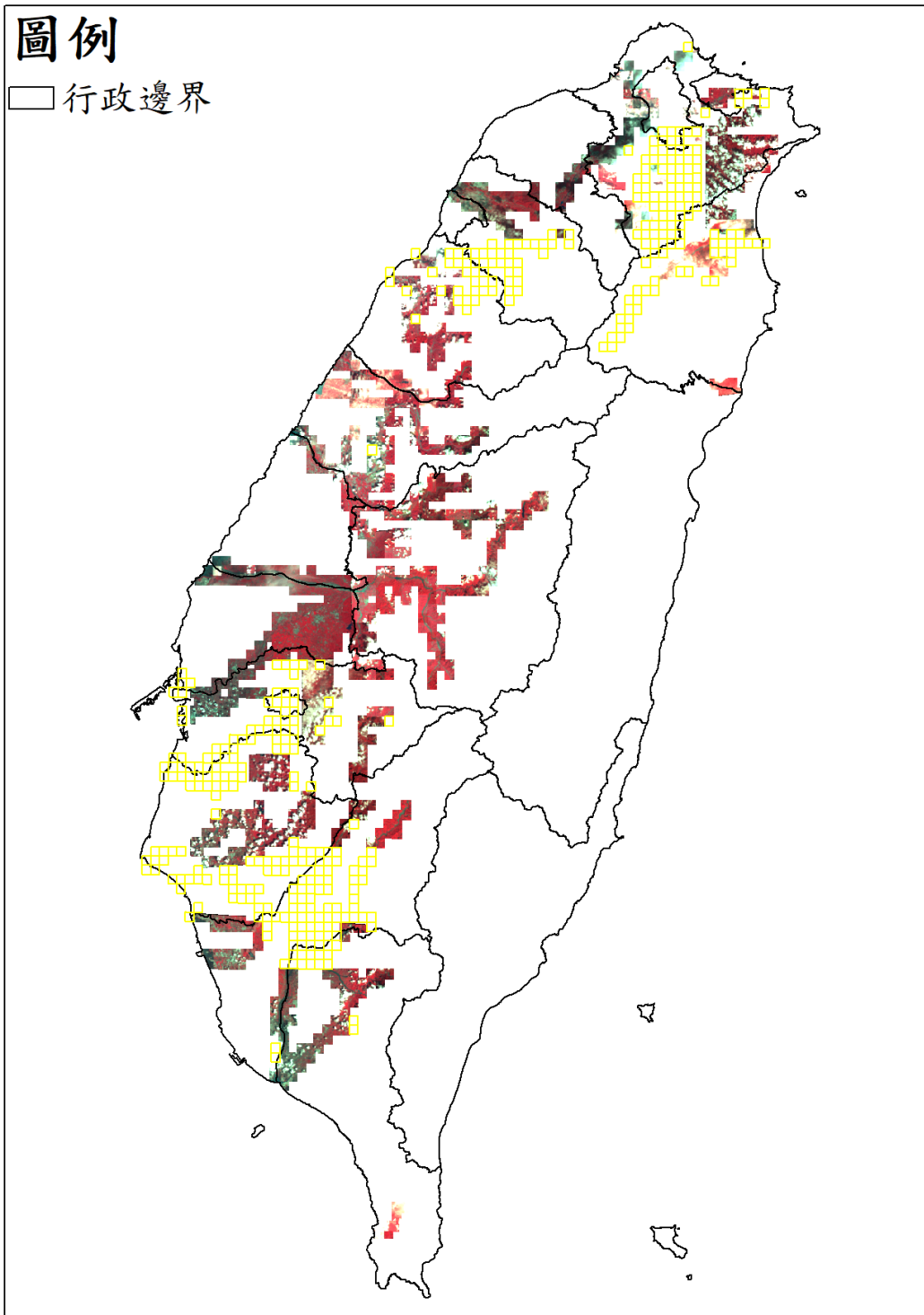
高解析度衛星影像 (黃色框為含雲量超過 20%圖幅)



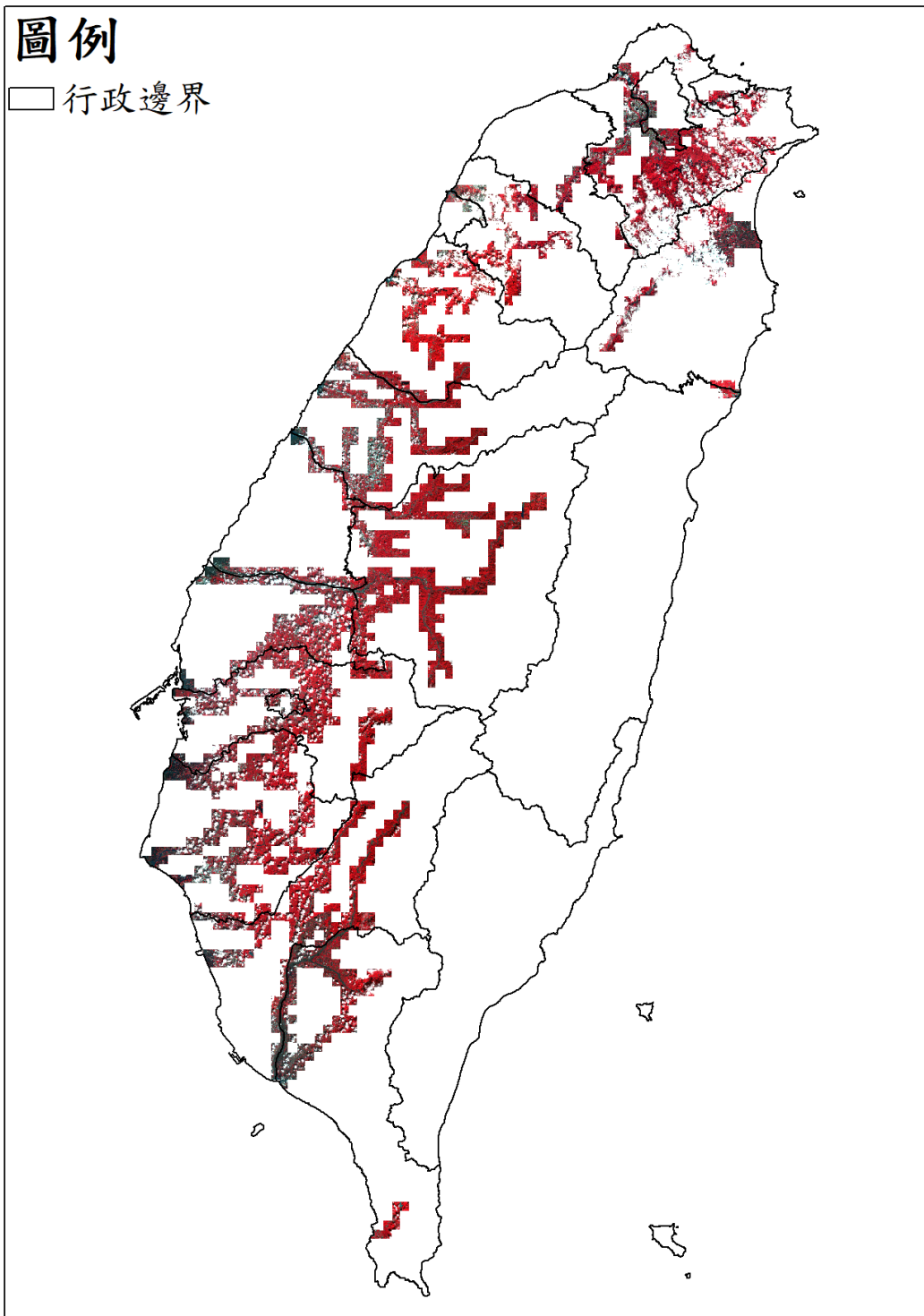


## 113103 期衛星影像使用

高解析度衛星影像 (黃色框為含雲量超過 20%圖幅)

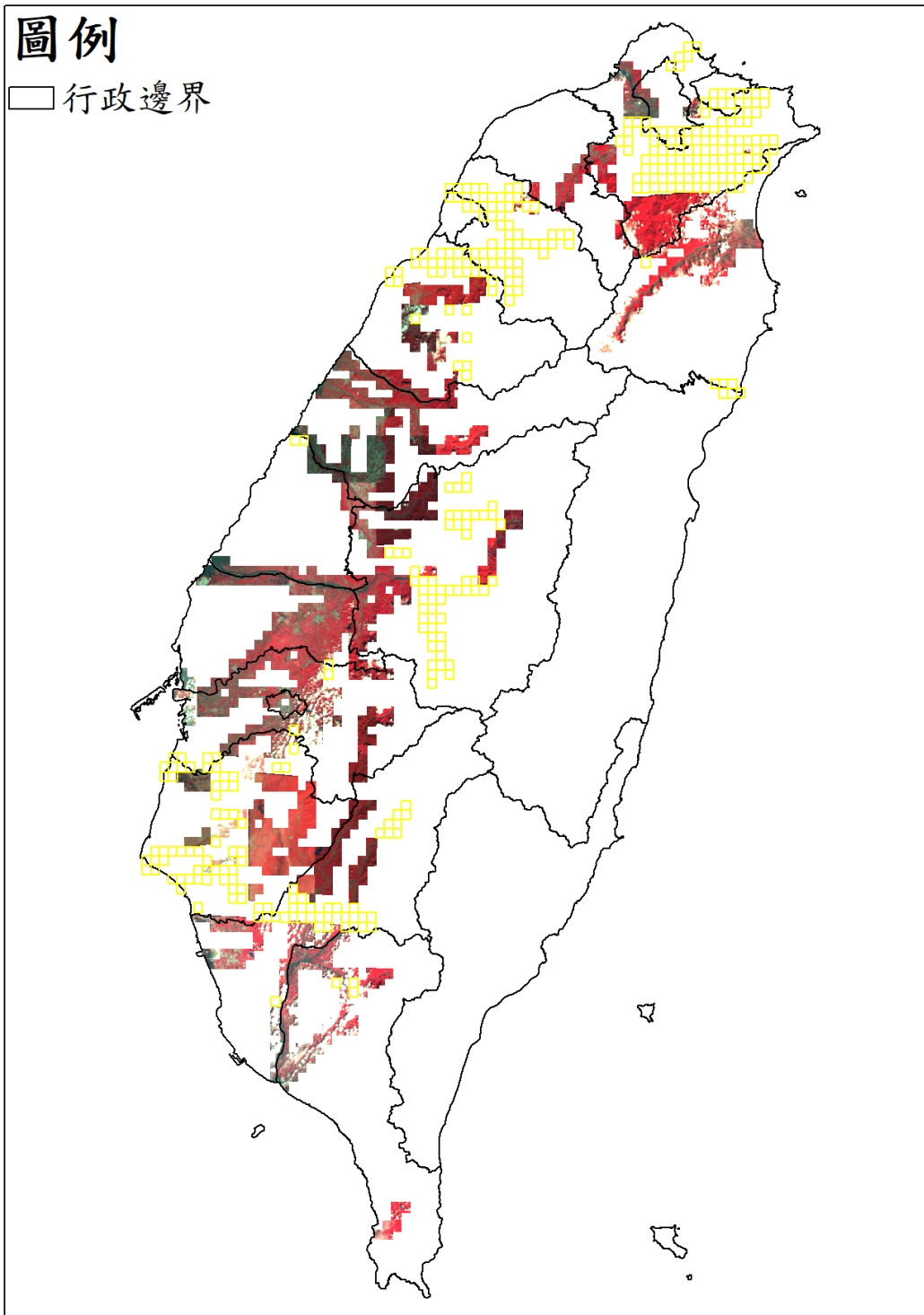


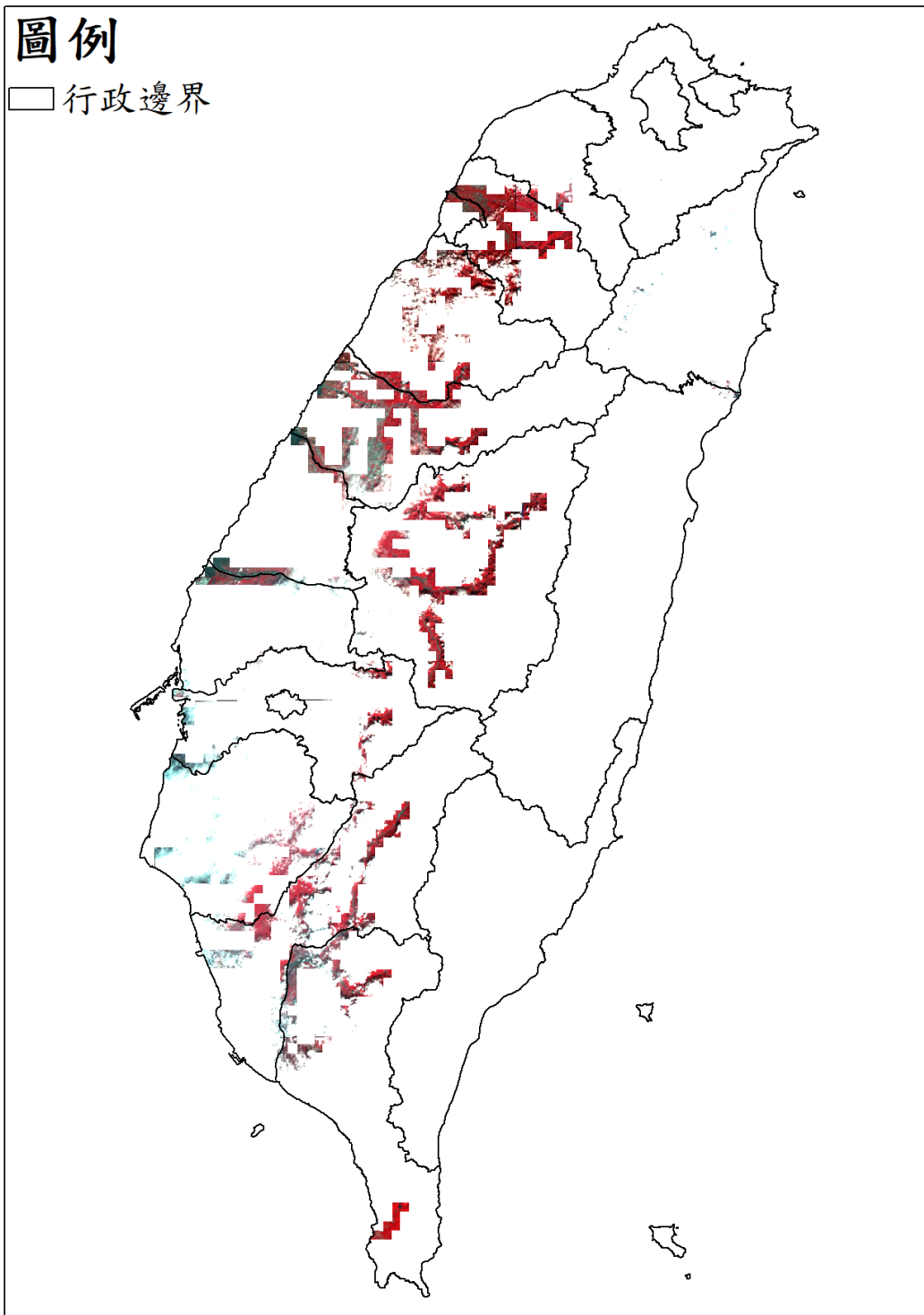




## 113113 期衛星影像使用

高解析度衛星影像 (黃色框為含雲量超過 20%圖幅)





## 113123 期衛星影像使用

高解析度衛星影像 (黃色框為含雲量超過 20%圖幅)

