

## 附錄 3

### 變異點查報成果—全國區域

# 目錄

各期變異點查報成果彙整 .....	1
通報點數量統計 .....	2
變異點查證結果非違規與違規類型統計 .....	16
<b>11301 期違規變異點查報紀錄.....</b>	<b>18</b>
變異類型－新增建物 .....	19
變異類型－移除水域 .....	20
變異類型－整地 .....	21
變異類型－作物變化 .....	22
變異類型－道路變化 .....	23
變異類型－自然植被改變 .....	24
變異類型－傾倒廢棄物 .....	25
變異類型－堆置土石方 .....	26
變異類型－其他 .....	27
<b>11302 期違規變異點查報紀錄.....</b>	<b>28</b>
變異類型－新增建物 .....	29
變異類型－新增水域 .....	30
變異類型－移除水域 .....	31
變異類型－整地 .....	32
變異類型－作物變化 .....	33
變異類型－道路變化 .....	34
變異類型－自然植被改變 .....	35
變異類型－傾倒廢棄物 .....	36
變異類型－堆置土石方 .....	37
變異類型－其他 .....	38
<b>11303 期違規變異點查報紀錄.....</b>	<b>39</b>
變異類型－新增建物 .....	40
變異類型－新增水域 .....	41
變異類型－整地 .....	42
變異類型－道路變化 .....	43
變異類型－自然植被改變 .....	44
變異類型－傾倒廢棄物 .....	45
變異類型－堆置土石方 .....	46
變異類型－其他 .....	47
<b>11304 期違規變異點查報紀錄.....</b>	<b>48</b>
變異類型－新增建物 .....	49
變異類型－移除建物 .....	50
變異類型－新增水域 .....	51
變異類型－移除水域 .....	52

變異類型－整地 .....	53
變異類型－作物變化 .....	54
變異類型－道路變化 .....	55
變異類型－採礦變化 .....	56
變異類型－自然植被改變 .....	57
變異類型－火災 .....	58
變異類型－傾倒廢棄物 .....	59
變異類型－堆置土石方 .....	60
變異類型－其他 .....	61
<b>11305 期違規變異點查報紀錄 .....</b>	<b>62</b>
變異類型－新增建物 .....	63
變異類型－新增水域 .....	64
變異類型－移除水域 .....	65
變異類型－整地 .....	66
變異類型－作物變化 .....	67
變異類型－道路變化 .....	68
變異類型－自然植被改變 .....	69
變異類型－傾倒廢棄物 .....	70
變異類型－堆置土石方 .....	71
變異類型－其他 .....	72
<b>11306 期違規變異點查報紀錄 .....</b>	<b>73</b>
變異類型－新增建物 .....	74
變異類型－移除建物 .....	75
變異類型－新增水域 .....	76
變異類型－移除水域 .....	77
變異類型－整地 .....	78
變異類型－作物變化 .....	79
變異類型－道路變化 .....	80
變異類型－自然植被改變 .....	81
變異類型－傾倒廢棄物 .....	82
變異類型－堆置土石方 .....	83
變異類型－其他 .....	84
<b>11307 期違規變異點查報紀錄 .....</b>	<b>85</b>
變異類型－新增建物 .....	86
變異類型－移除建物 .....	87
變異類型－新增水域 .....	88
變異類型－移除水域 .....	89
變異類型－整地 .....	90
變異類型－作物變化 .....	91
變異類型－道路變化 .....	92
變異類型－採礦變化 .....	93
變異類型－自然植被改變 .....	94

變異類型－傾倒廢棄物 .....	95
變異類型－堆置土石方 .....	96
變異類型－其他 .....	97
<b>11308 期違規變異點查報紀錄.....</b>	<b>98</b>
變異類型－新增建物 .....	99
變異類型－移除建物 .....	100
變異類型－新增水域 .....	101
變異類型－移除水域 .....	102
變異類型－整地 .....	103
變異類型－作物變化 .....	104
變異類型－道路變化 .....	105
變異類型－自然植被改變 .....	106
變異類型－傾倒廢棄物 .....	107
變異類型－堆置土石方 .....	108
變異類型－其他 .....	109
<b>11309 期違規變異點查報紀錄.....</b>	<b>110</b>
變異類型－新增建物 .....	111
變異類型－移除建物 .....	112
變異類型－新增水域 .....	113
變異類型－移除水域 .....	114
變異類型－整地 .....	115
變異類型－作物變化 .....	116
變異類型－道路變化 .....	117
變異類型－河道變化 .....	118
變異類型－採礦變化 .....	119
變異類型－自然植被改變 .....	120
變異類型－傾倒廢棄物 .....	121
變異類型－堆置土石方 .....	122
變異類型－其他 .....	123
<b>11310 期違規變異點查報紀錄.....</b>	<b>124</b>
變異類型－新增建物 .....	125
變異類型－移除建物 .....	126
變異類型－新增水域 .....	127
變異類型－移除水域 .....	128
變異類型－整地 .....	129
變異類型－作物變化 .....	130
變異類型－道路變化 .....	131
變異類型－採礦變化 .....	132
變異類型－自然植被改變 .....	133
變異類型－火災 .....	134
變異類型－傾倒廢棄物 .....	135
變異類型－堆置土石方 .....	136

變異類型－其他 .....	137
<b>11311 期違規變異點查報紀錄 .....</b>	<b>138</b>
變異類型－新增建物 .....	139
變異類型－移除建物 .....	140
變異類型－新增水域 .....	141
變異類型－整地 .....	142
變異類型－作物變化 .....	143
變異類型－道路變化 .....	144
變異類型－自然植被改變 .....	145
變異類型－傾倒廢棄物 .....	146
變異類型－堆置土石方 .....	147
變異類型－其他 .....	148
<b>11312 期違規變異點查報紀錄 .....</b>	<b>149</b>
變異類型－新增建物 .....	150
變異類型－移除建物 .....	151
變異類型－新增水域 .....	152
變異類型－移除水域 .....	153
變異類型－整地 .....	154
變異類型－作物變化 .....	155
變異類型－道路變化 .....	156
變異類型－自然植被改變 .....	157
變異類型－傾倒廢棄物 .....	158
變異類型－堆置土石方 .....	159
變異類型－其他 .....	160
<b>各期農舍變異點查報成果 .....</b>	<b>161</b>
<b>11301 期農舍違規變異點查報紀錄 .....</b>	<b>162</b>
變異類型－新增建物 .....	163
<b>11302 期農舍違規變異點查報紀錄 .....</b>	<b>164</b>
變異類型－新增建物 .....	165
變異類型－自然植被改變 .....	166
<b>11303 期農舍違規變異點查報紀錄 .....</b>	<b>167</b>
變異類型－新增建物 .....	168
變異類型－其他 .....	169
<b>11304 期農舍違規變異點查報紀錄 .....</b>	<b>170</b>
變異類型－新增建物 .....	171
變異類型－整地 .....	172
<b>11305 期農舍違規變異點查報紀錄 .....</b>	<b>173</b>
變異類型－新增建物 .....	174

<b>11306 期農舍違規變異點查報紀錄 .....</b>	<b>175</b>
變異類型－新增建物 .....	176
變異類型－自然植被改變 .....	177
變異類型－其他 .....	178
<b>11307 期農舍違規變異點查報紀錄 .....</b>	<b>179</b>
變異類型－新增建物 .....	180
<b>11308 期農舍違規變異點查報紀錄 .....</b>	<b>181</b>
變異類型－新增建物 .....	182
變異類型－整地 .....	183
變異類型－其他 .....	184
<b>11309 期農舍違規變異點查報紀錄 .....</b>	<b>185</b>
變異類型－新增建物 .....	186
變異類型－傾倒廢棄物 .....	187
變異類型－其他 .....	188
<b>11310 期農舍違規變異點查報紀錄 .....</b>	<b>189</b>
變異類型－新增建物 .....	190
<b>11311 期農舍違規變異點查報紀錄 .....</b>	<b>191</b>
變異類型－新增建物 .....	192
<b>11312 期農舍違規變異點查報紀錄 .....</b>	<b>193</b>
變異類型－新增建物 .....	194
變異類型－其他 .....	195

## 各期變異點查報成果彙整

## 通報點數量統計

1. 11301 期共通報 2,067 筆變異點，其中包含嚴重地層下陷地區之魚塭範圍變異點 22 筆及特定地區範圍之變異點 1 筆。
2. 11302 期共通報 1,544 筆變異點，其中包含嚴重地層下陷地區之魚塭範圍變異點 18 筆、特定地區範圍之變異點 5 筆、濕地範圍之變異點 4 筆、自然海岸陸域範圍之變異點 3 筆、海岸地區特定區位許可核准案件範圍之變異點 19 筆及原住民核定部落範圍之變異點 32 筆。
3. 11303 期共通報 1,642 筆變異點，其中包含嚴重地層下陷地區之魚塭範圍變異點 22 筆、特定地區範圍之變異點 6 筆、濕地範圍之變異點 5 筆、自然海岸陸域範圍之變異點 1 筆、海岸地區特定區位許可核准案件範圍之變異點 10 筆及原住民核定部落範圍之變異點 25 筆。
4. 11304 期共通報 1,554 筆變異點，其中包含嚴重地層下陷地區之魚塭範圍變異點 14 筆、特定地區範圍之變異點 3 筆、濕地範圍之變異點 5 筆、自然海岸陸域範圍之變異點 3 筆、海岸地區特定區位許可核准案件範圍之變異點 26 筆及原住民核定部落範圍之變異點 23 筆。
5. 11305 期共通報 1,664 筆變異點，其中包含嚴重地層下陷地區之魚塭範圍變異點 20 筆、濕地範圍之變異點 4 筆、自然海岸陸域範圍之變異點 4 筆、海岸地區特定區位許可核准案件範圍之變異點 22 筆及原住民核定部落範圍之變異點 43 筆。
6. 11306 期共通報 1,447 筆變異點，其中包含嚴重地層下陷地區之魚塭範圍變異點 12 筆、特定地區範圍之變異點 2 筆、濕地範圍之變異點 2 筆、自然海岸陸域範圍之變異點 1 筆、海岸地區特定區位許可核准案件範圍之變異點 13 筆、原住民核定部落範圍之變異點 29 筆及山坡地住宅範圍之變異點 2 筆。
7. 11307 期共通報 1,389 筆變異點，其中包含嚴重地層下陷地區之魚塭範圍變異點 3 筆、特定地區範圍之變異點 1 筆、濕地範圍之變異點 5 筆、自然海岸陸域範圍之變異點 5 筆、海岸地區特定區位許可核准案件範圍之變異點 5 筆、原住民核定部落範圍之變異點 54 筆及山坡地住宅範圍之變異點 1 筆。
8. 11308 期共通報 1,496 筆變異點，其中包含嚴重地層下陷地區之魚塭範圍變異點 18 筆、濕地範圍之變異點 5 筆、自然海岸陸域範圍之變異點 8 筆、海岸地區特定區位許可核准案件範圍之變異點 11 筆、原住民核定部落範圍之變異點 35 筆及山坡地住宅範圍之變異點 1 筆。



9. 11309 期共通報 1,423 筆變異點，其中包含嚴重地層下陷地區之魚塭範圍變異點 4 筆、特定地區範圍之變異點 3 筆、濕地範圍之變異點 6 筆、自然海岸陸域範圍之變異點 1 筆、海岸地區特定區位許可核准案件範圍之變異點 9 筆、原住民核定部落範圍之變異點 26 筆及山坡地住宅範圍之變異點 2 筆。
10. 11310 期共通報 1,193 筆變異點，其中包含嚴重地層下陷地區之魚塭範圍變異點 9 筆、特定地區範圍之變異點 3 筆、濕地範圍之變異點 8 筆、自然海岸陸域範圍之變異點 3 筆、海岸地區特定區位許可核准案件範圍之變異點 10 筆及原住民核定部落範圍之變異點 14 筆。
11. 11311 期共通報 1,043 筆變異點，其中包含嚴重地層下陷地區之魚塭範圍變異點 11 筆、濕地範圍之變異點 2 筆、自然海岸陸域範圍之變異點 3 筆、海岸地區特定區位許可核准案件範圍之變異點 14 筆及原住民核定部落範圍之變異點 44 筆。
12. 11312 期共通報 1,323 筆變異點，其中包含嚴重地層下陷地區之魚塭範圍變異點 16 筆、濕地範圍之變異點 5 筆、自然海岸陸域範圍之變異點 1 筆、海岸地區特定區位許可核准案件範圍之變異點 6 筆及原住民核定部落範圍之變異點 15 筆。

## 11301 期

配合單位	通報點	配合單位	通報點
臺北市	1	金門縣	28
新北市	27	澎湖縣	38
桃園市	111	連江縣	6
新竹市	12	陽明山國家公園管理處	6
新竹縣	35	雪霸國家公園管理處	1
苗栗縣	55	金門國家公園管理處	3
臺中市	104	墾丁國家公園管理處	24
彰化縣	180	太魯閣國家公園管理處	1
南投縣	42	台江國家公園管理處	3
雲林縣	214	澎湖南方四島國家公園(海管處)	1
嘉義市	8	營建管理組-營建事業廢棄物	1
嘉義縣	191	農業部林業保育署新竹分署	13
臺南市	382	農業部林業保育署臺中分署	1
高雄市	185	農業部林業保育署嘉義分署	1
屏東縣	172	農業部林業保育署屏東分署	2
宜蘭縣	85	農業部林業保育署宜蘭分署	9
花蓮縣	64	農業部林業保育署花蓮分署	4
臺東縣	60	<b>總 計</b>	<b>2,070</b>

## 11302 期

配合單位	通報點	配合單位	通報點
新北市	15	宜蘭縣	15
桃園市	103	花蓮縣	49
新竹市	6	臺東縣	16
新竹縣	23	金門縣	18
苗栗縣	52	澎湖縣	17
臺中市	90	連江縣	4
彰化縣	135	陽明山國家公園管理處	4
南投縣	32	雪霸國家公園管理處	1
雲林縣	158	金門國家公園管理處	1
嘉義市	1	墾丁國家公園管理處	8
嘉義縣	83	台江國家公園管理處	1
臺南市	296	農業部林業保育署臺中分署	1
高雄市	172	農業部林業保育署南投分署	2
屏東縣	241	<b>總 計</b>	<b>1,544</b>

## 11303 期

配合單位	通報點	配合單位	通報點
臺北市	2	臺東縣	35
新北市	28	金門縣	21
桃園市	98	澎湖縣	4
新竹市	21	陽明山國家公園管理處	9
新竹縣	114	雪霸國家公園管理處	1
苗栗縣	79	玉山國家公園管理處	1
臺中市	141	金門國家公園管理處	1
彰化縣	75	墾丁國家公園管理處	1
南投縣	39	太魯閣國家公園管理處	1
雲林縣	176	台江國家公園管理處	1
嘉義市	9	農業部林業保育署新竹分署	1
嘉義縣	144	農業部林業保育署臺中分署	3
臺南市	206	農業部林業保育署南投分署	9
高雄市	103	農業部林業保育署嘉義分署	4
屏東縣	175	農業部林業保育署宜蘭分署	2
宜蘭縣	84	農業部林業保育署花蓮分署	4
花蓮縣	51	<b>總 計</b>	<b>1,643</b>

## 11304 期

配合單位	通報點	配合單位	通報點
臺北市	1	宜蘭縣	146
新北市	23	花蓮縣	45
桃園市	48	臺東縣	12
新竹市	3	金門縣	19
新竹縣	35	澎湖縣	9
苗栗縣	77	陽明山國家公園管理處	9
臺中市	131	雪霸國家公園管理處	1
彰化縣	160	金門國家公園管理處	2
南投縣	41	太魯閣國家公園管理處	5
雲林縣	113	台江國家公園管理處	3
嘉義市	8	營建管理組-營建事業廢棄物	3
嘉義縣	124	農業部林業保育署新竹分署	2
臺南市	266	農業部林業保育署臺中分署	1
高雄市	131	農業部林業保育署南投分署	2
屏東縣	133	農業部林業保育署花蓮分署	4
<b>總 計</b>		<b>1,557</b>	

## 11305 期

配合單位	通報點	配合單位	通報點
臺北市	5	花蓮縣	33
新北市	5	臺東縣	44
桃園市	58	金門縣	23
新竹市	13	澎湖縣	13
新竹縣	9	陽明山國家公園管理處	3
苗栗縣	79	金門國家公園管理處	6
臺中市	100	墾丁國家公園管理處	3
彰化縣	160	太魯閣國家公園管理處	1
南投縣	61	台江國家公園管理處	3
雲林縣	214	農業部林業保育署新竹分署	5
嘉義市	10	農業部林業保育署臺中分署	2
嘉義縣	158	農業部林業保育署南投分署	4
臺南市	249	農業部林業保育署嘉義分署	10
高雄市	104	農業部林業保育署宜蘭分署	16
屏東縣	170	農業部林業保育署花蓮分署	12
宜蘭縣	93	農業部林業保育署臺東分署	2
<b>總 計</b>		<b>1,668</b>	

## 11306 期

配合單位	通報點	配合單位	通報點
新北市	2	金門縣	26
桃園市	185	澎湖縣	20
新竹市	11	連江縣	1
新竹縣	97	陽明山國家公園管理處	1
苗栗縣	28	玉山國家公園管理處	1
臺中市	87	金門國家公園管理處	6
彰化縣	114	墾丁國家公園管理處	1
南投縣	25	太魯閣國家公園管理處	1
雲林縣	93	台江國家公園管理處	1
臺東縣	22	建築管理組	2
嘉義市	2	農業部林業保育署新竹分署	2
嘉義縣	82	農業部林業保育署臺中分署	1
臺南市	197	農業部林業保育署南投分署	2
高雄市	138	農業部林業保育署嘉義分署	3
屏東縣	173	農業部林業保育署屏東分署	3
宜蘭縣	67	農業部林業保育署宜蘭分署	12
花蓮縣	40	農業部林業保育署花蓮分署	1
<b>總 計</b>		<b>1,447</b>	

## 11307 期

配合單位	通報點	配合單位	通報點
臺北市	1	臺東縣	40
新北市	29	金門縣	25
桃園市	116	澎湖縣	27
新竹市	15	連江縣	4
新竹縣	53	陽明山國家公園管理處	3
苗栗縣	63	雪霸國家公園管理處	2
臺中市	79	玉山國家公園管理處	1
彰化縣	65	金門國家公園管理處	4
南投縣	36	墾丁國家公園管理處	4
雲林縣	52	台江國家公園管理處	5
嘉義市	7	建築管理組	1
嘉義縣	82	農業部林業保育署新竹分署	2
臺南市	227	農業部林業保育署嘉義分署	5
高雄市	80	農業部林業保育署屏東分署	1
屏東縣	202	農業部林業保育署宜蘭分署	1
宜蘭縣	89	農業部林業保育署花蓮分署	5
花蓮縣	63	<b>總 計</b>	<b>1,389</b>



## 11308 期

配合單位	通報點	配合單位	通報點
基隆市	1	花蓮縣	50
臺北市	5	臺東縣	32
新北市	37	金門縣	26
桃園市	52	澎湖縣	36
新竹市	9	連江縣	5
新竹縣	44	陽明山國家公園管理處	3
苗栗縣	50	玉山國家公園管理處	1
臺中市	51	金門國家公園管理處	2
彰化縣	139	墾丁國家公園管理處	7
南投縣	31	台江國家公園管理處	1
雲林縣	82	建築管理組	1
嘉義市	1	農業部林業保育署新竹分署	1
嘉義縣	59	農業部林業保育署南投分署	2
臺南市	179	農業部林業保育署嘉義分署	5
高雄市	131	農業部林業保育署屏東分署	1
屏東縣	233	農業部林業保育署宜蘭分署	9
宜蘭縣	205	農業部林業保育署花蓮分署	5
<b>總 計</b>		<b>1,496</b>	

## 11309 期

配合單位	通報點	配合單位	通報點
臺北市	1	金門縣	11
新北市	7	澎湖縣	11
桃園市	117	連江縣	4
新竹市	16	陽明山國家公園管理處	7
新竹縣	79	雪霸國家公園管理處	1
苗栗縣	98	金門國家公園管理處	1
臺中市	117	墾丁國家公園管理處	2
彰化縣	103	太魯閣國家公園管理處	2
南投縣	34	台江國家公園管理處	2
雲林縣	91	營建管理組-營建事業廢棄物	1
嘉義市	3	建築管理組	2
嘉義縣	77	農業部林業保育署新竹分署	3
臺南市	192	農業部林業保育署臺中分署	4
高雄市	80	農業部林業保育署南投分署	3
屏東縣	120	農業部林業保育署嘉義分署	7
宜蘭縣	156	農業部林業保育署屏東分署	1
花蓮縣	51	農業部林業保育署宜蘭分署	2
臺東縣	15	農業部林業保育署花蓮分署	4
<b>總 計</b>		<b>1,425</b>	

## 11310 期

配合單位	通報點	配合單位	通報點
臺北市	1	宜蘭縣	81
新北市	11	花蓮縣	26
桃園市	149	臺東縣	11
新竹市	9	金門縣	32
新竹縣	97	澎湖縣	13
苗栗縣	29	陽明山國家公園管理處	1
臺中市	83	玉山國家公園管理處	1
彰化縣	122	金門國家公園管理處	5
南投縣	41	墾丁國家公園管理處	3
雲林縣	56	台江國家公園管理處	3
嘉義市	4	農業部林業保育署南投分署	1
嘉義縣	42	農業部林業保育署嘉義分署	3
臺南市	152	農業部林業保育署屏東分署	1
高雄市	84	農業部林業保育署宜蘭分署	2
屏東縣	130	<b>總 計</b>	<b>1,193</b>

## 11311 期

配合單位	通報點	配合單位	通報點
臺北市	1	高雄市	117
新北市	11	屏東縣	119
桃園市	146	宜蘭縣	49
新竹市	3	花蓮縣	55
新竹縣	28	臺東縣	41
苗栗縣	18	連江縣	5
臺中市	36	墾丁國家公園管理處	3
彰化縣	54	台江國家公園管理處	1
南投縣	29	農業部林業保育署南投分署	2
雲林縣	75	農業部林業保育署嘉義分署	2
嘉義市	3	農業部林業保育署宜蘭分署	9
嘉義縣	49	農業部林業保育署花蓮分署	1
臺南市	186	<b>總 計</b>	<b>1,043</b>

## 11312 期

配合單位	通報點	配合單位	通報點
臺北市	1	花蓮縣	5
新北市	4	臺東縣	15
桃園市	68	金門縣	44
新竹市	4	澎湖縣	52
新竹縣	27	連江縣	7
苗栗縣	31	陽明山國家公園管理處	10
臺中市	66	金門國家公園管理處	6
彰化縣	122	墾丁國家公園管理處	3
南投縣	24	太魯閣國家公園管理處	3
雲林縣	108	台江國家公園管理處	1
嘉義市	4	農業部林業保育署新竹分署	1
嘉義縣	79	農業部林業保育署南投分署	1
臺南市	227	農業部林業保育署嘉義分署	2
高雄市	94	農業部林業保育署屏東分署	1
屏東縣	151	農業部林業保育署宜蘭分署	4
宜蘭縣	158	農業部林業保育署花蓮分署	2
<b>總 計</b>		<b>1,325</b>	

## 變異點查證結果非違規與違規類型統計

查證結果		非違規	違規	總計
變異 類 型	新增建物	1,596	3,341	4,937
	移除建物	69	40	109
	新增水域(漁塭或水塘)	88	37	125
	移除水域(漁塭或水塘)	70	50	120
	整地	2,723	886	3,609
	作物變化	1,335	43	1,378
	道路變化	98	66	164
	河道變化	62	1	63
	採礦變化	14	9	23
	自然植被改變	938	59	997
	軍事用地	13	0	13
	天災	88	0	88
	火災	1	3	4
	傾倒廢棄物	6	303	309
	堆置土石方	115	1,200	1,315
	其他	2,052	2,318	4,370
	總計		9,268	8,356

資料統計至 114 年 01 月 16 日

上述統計表中包含重複通報變異點，其說明如下：

1. 變異點重覆通報多個單位者，僅取 1 筆回報做為統計
2. 11301 期：【1】農業部林業保育署屏東分署恆春工作站(36411301002)、墾丁國家公園管理處(10511301015) 【2】農業部林業保育署花蓮分署新城工作站(38111301001)、太魯閣國家公園管理處(10311301001) 【3】雪霸國家公園管理處(10211301001)、農業部林業保育署臺中分署梨山工作站(33311301001)。
3. 11303 期：【1】農業部林業保育署臺中分署梨山工作站(33311303001)、雪霸國家公園管理處(10211303001)
4. 11304 期：【1】農業部林業保育署花蓮分署新城工作站(38111304002)、太魯閣國家公園管理處(10311304001) 【2】農業部林業保育署花蓮分署新城工作站(38111304003)、太魯閣國家公園管理處(10311304003) 【3】農業部林業保育署新竹分署竹東工作站(32311304002)、雪霸國家公園管理處(10211304001)
5. 11305 期：【1】農業部林業保育署花蓮分署新城工作站(38111305005)、太魯閣國家公園管理處(10311305001)

6. 11309 期 · 【1】 太魯閣國家公園管理處(10311309001)、農業部林業保育署花蓮分署新城工作站(38111309003) 【2】 太魯閣國家公園管理處(10311309002)、農業部林業保育署花蓮分署新城工作站(38111309004)
7. 11312 期 · 【1】 太魯閣國家公園管理處(10311312001)、農業部林業保育署花蓮分署新城工作站(38111312001) 【2】 太魯閣國家公園管理處(10311312002)、農業部林業保育署花蓮分署新城工作站(38111312002)




## 11301 期違規變異點查報紀錄

各期不同變異類型的違規查報紀錄之代表案例






## 變異類型 - 新增建物

第 11301 期全國區域變異 ( 編號 R0711301051 ) 查證回報成果

變異點資訊			
變遷期別	11301 期	監測類型	全國區域
變異點編號	R0711301051	圖幅資訊	9419-3-019 海埔
參考地籍	廟後段 864-1 號	變異點面積	398.16 平方公尺
中心點坐標	E:170194.00 N:2566842.00		
前期衛星影像 (SPOT6) 拍攝日期 (2023/11/05)		後期衛星影像 (SPOT7) 拍攝日期 (2023/11/24)	
			
回報資訊			
權責單位	臺南市麻豆區公所	查報日期	2024/02/06
土地使用類型	都市土地	土地使用分區	農業區
查證結果	違規	變異類型	新增建物
內容描述	新增建築物、兒童遊戲設施、鋪設水泥地		
現地照片			



## 變異類型 - 移除水域

第 11301 期全國區域變異 ( 編號 S1911301003 ) 查證回報成果

變異點資訊			
變遷期別	11301 期	監測類型	全國區域
變異點編號	S1911301003	圖幅資訊	9418-4-049 海埔
參考地籍	海山段 919 號	變異點面積	11395.88 平方公尺
中心點坐標	E:169877.00 N:2531658.00		
前期衛星影像 (SPOT6) 拍攝日期 (2023/11/05)		後期衛星影像 (SPOT6) 拍攝日期 (2023/11/24)	
			
回報資訊			
權責單位	高雄市湖內區公所	查報日期	2024/02/29
土地使用類型	非都市土地	土地使用分區	一般農業區
查證結果	違規	變異類型	移除水域(漁塢或水塘)
內容描述	現況為舊案填置沙土		
現地照片			

## 變異類型 - 整地

第 11301 期全國區域變異 ( 編號 Q1511301196 ) 查證回報成果

變異點資訊			
變遷期別	11301 期	監測類型	全國區域
變異點編號	Q1511301196	圖幅資訊	9520-3-094 水道頭
參考地籍	樟樹坪段 1688 號	變異點面積	1310.84 平方公尺
中心點坐標	E:207719.00 N:2601434.00		
前期衛星影像 (SPOT6) 拍攝日期 (2023/09/24)		後期衛星影像 (SPOT6) 拍攝日期 (2023/11/19)	
			
回報資訊			
權責單位	嘉義縣竹崎鄉公所	查報日期	2024/02/20
土地使用類型	非都市土地	土地使用分區	森林區
查證結果	違規	變異類型	整地
內容描述	整地及鋪設水泥地		
現地照片			

## 變異類型 - 作物變化

第 11301 期全國區域變異 ( 編號 S1911301007 ) 查證回報成果

變異點資訊			
變遷期別	11301 期	監測類型	全國區域
變異點編號	S1911301007	圖幅資訊	9418-4-050 大湖
參考地籍	長壽段 516 號	變異點面積	339.14 平方公尺
中心點坐標	E:172011.00 N:2531989.00		
前期衛星影像 (SPOT6) 拍攝日期 (2023/08/12)		後期衛星影像 (SPOT6) 拍攝日期 (2023/11/24)	
			
回報資訊			
權責單位	高雄市湖內區公所	查報日期	2024/02/15
土地使用類型	都市土地	土地使用分區	
查證結果	違規	變異類型	作物變化
內容描述	現地疑似移除原有作物，且現況含有營建廢棄土石塊，		
現地照片			

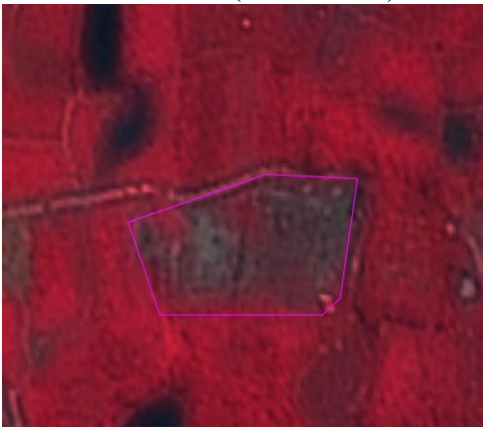


## 變異類型 - 道路變化

第 11301 期全國區域變異 ( 編號 V0811301052 ) 查證回報成果

變異點資訊			
變遷期別	11301 期	監測類型	全國區域
變異點編號	V0811301052	圖幅資訊	9619-1-049 大俱來
參考地籍	八仙洞段 1093 號	變異點面積	2001.26 平方公尺
中心點坐標	E:297567.00 N:2587510.00		
前期衛星影像 (SPOT6) 拍攝日期 (2023/09/28)		後期衛星影像 (SPOT6) 拍攝日期 (2023/12/15)	
			
回報資訊			
權責單位	臺東縣長濱鄉公所	查報日期	2024/02/29
土地使用類型	非都市土地	土地使用分區	風景區
查證結果	違規	變異類型	道路變化
內容描述	本案經現場查證部分新增水泥道路。		
現地照片			



## 變異類型 - 自然植被改變

第 11301 期全國區域變異 ( 編號 R1111301292 ) 查證回報成果

變異點資訊			
變遷期別	11301 期	監測類型	全國區域
變異點編號	R1111301292	圖幅資訊	9419-2-046 頭社
參考地籍	二重溪段 499-7 號	變異點面積	16277.82 平方公尺
中心點坐標	E:186151.00 N:2558361.00		
前期衛星影像 (SPOT6) 拍攝日期 (2023/08/26)		後期衛星影像 (SPOT6) 拍攝日期 (2023/11/19)	
			
回報資訊			
權責單位	臺南市大內區公所	查報日期	2024/02/20
土地使用類型	非都市土地	土地使用分區	一般農業區
查證結果	違規	變異類型	自然植被改變
內容描述	該地已被鋪上水泥，左邊有房舍(有人居住，當場在拍攝時有人阻止，無法拍房舍)		
現地照片			




## 變異類型 - 傾倒廢棄物

第 11301 期全國區域變異 ( 編號 S0411301056 ) 查證回報成果

變異點資訊			
變遷期別	11301 期	監測類型	全國區域
變異點編號	S0411301056	圖幅資訊	9418-2-005 觀音山
參考地籍	尖山腳段 1183 號	變異點面積	1854.08 平方公尺
中心點坐標	E:184178.00 N:2515715.00		
前期衛星影像 (SPOT6) 拍攝日期 (2023/08/26)		後期衛星影像 (SPOT6) 拍攝日期 (2023/11/24)	
			
回報資訊			
權責單位	高雄市大社區公所	查報日期	2024/02/06
土地使用類型	非都市土地	土地使用分區	一般農業區
查證結果	違規	變異類型	傾倒廢棄物
內容描述	堆置廢棄物		
現地照片			

## 變異類型 - 堆置土石方

第 11301 期全國區域變異 ( 編號 X0211301030 ) 查證回報成果

變異點資訊			
變遷期別	11301 期	監測類型	全國區域
變異點編號	X0211301030	圖幅資訊	9320-3-077 龍門
參考地籍	尖山南段 81 號	變異點面積	1466.07 平方公尺
中心點坐標	E:316509.00 N:2607325.00		
前期衛星影像 (SPOT6) 拍攝日期 (2023/11/10)		後期衛星影像 (SPOT6) 拍攝日期 (2024/01/13)	
			
回報資訊			
權責單位	澎湖縣湖西鄉公所	查報日期	2024/02/17
土地使用類型	非都市土地	土地使用分區	一般農業區
查證結果	違規	變異類型	堆置土石方
內容描述	堆置土石方		
現地照片	 <p style="text-align: center;">堆置土石方 2</p>		



## 變異類型 - 其他

第 11301 期全國區域變異 ( 編號 T0511301022 ) 查證回報成果

變異點資訊			
變遷期別	11301 期	監測類型	全國區域
變異點編號	T0511301022	圖幅資訊	9418-2-059 社皮
參考地籍	社安段 905 號	變異點面積	1662.19 平方公尺
中心點坐標	E:196011.00 N:2500433.00		
前期衛星影像 (SPOT6) 拍攝日期 (2023/08/12)		後期衛星影像 (SPOT6) 拍攝日期 (2023/11/24)	
			
回報資訊			
權責單位	屏東縣萬丹鄉公所	查報日期	2024/02/01
土地使用類型	非都市土地	土地使用分區	特定農業區
查證結果	違規	變異類型	其他
內容描述	鐵皮屋頂棚架，屋頂裝太陽能光板		
現地照片			

## 11302 期違規變異點查報紀錄

各期不同變異類型的違規查報紀錄之代表案例

## 變異類型 - 新增建物

第 11302 期全國區域變異 ( 編號 N1511302069 ) 查證回報成果

變異點資訊			
變遷期別	11302 期	監測類型	全國區域
變異點編號	N1511302069	圖幅資訊	9520-4-003 村上
參考地籍	福興段 614 號	變異點面積	797.51 平方公尺
中心點坐標	E:205435.00 N:2654174.00		
前期衛星影像 (SPOT6) 拍攝日期 (2023/11/19)		後期衛星影像 (SPOT6) 拍攝日期 (2024/01/10)	
			
回報資訊			
權責單位	彰化縣大村鄉公所	查報日期	2024/02/21
土地使用類型	非都市土地	土地使用分區	特定農業區
查證結果	違規	變異類型	新增建物
內容描述	鐵皮屋,填土		
現地照片			




## 變異類型 - 新增水域

第 11302 期全國區域變異 ( 編號 R0611302030 ) 查證回報成果

變異點資訊			
變遷期別	11302 期	監測類型	全國區域
變異點編號	R0611302030	圖幅資訊	9419-1-075 北勢寮
參考地籍	田尾段 1146 號	變異點面積	1522.6 平方公尺
中心點坐標	E:184030.00 N:2579346.00		
前期衛星影像 (SPOT6) 拍攝日期 (2023/10/29)		後期衛星影像 (SPOT6) 拍攝日期 (2024/01/03)	
			
回報資訊			
權責單位	臺南市東山區公所	查報日期	2024/02/27
土地使用類型	非都市土地	土地使用分區	特定農業區
查證結果	違規	變異類型	新增水域(漁塢或水塘)
內容描述	新增水塘、整地		
現地照片	 <p>2024年2月16日 下午3:12:38                      341° 北                      TNN東山區聖賢里北勢寮                      高度:15.5米                      速度:3.7公里/小時                      田尾段1146號</p>		




## 變異類型 - 移除水域

第 11302 期全國區域變異 ( 編號 S1811302037 ) 查證回報成果

變異點資訊			
變遷期別	11302 期	監測類型	全國區域
變異點編號	S1811302037	圖幅資訊	9418-4-090 彌陀
參考地籍	彌港段 195 號	變異點面積	1113.88 平方公尺
中心點坐標	E:171792.00 N:2522178.00		
前期衛星影像 (SPOT6) 拍攝日期 (2023/11/24)		後期衛星影像 (SPOT6) 拍攝日期 (2024/01/03)	
			
回報資訊			
權責單位	高雄市彌陀區公所	查報日期	2024/02/21
土地使用類型	都市土地	土地使用分區	
查證結果	違規	變異類型	移除水域(漁塢或水塘)
內容描述	現況部份泥土面、部分建物		
現地照片			
	現況部份泥土面、部分建物		




## 變異類型 - 整地

第 11302 期全國區域變異 ( 編號 B0711302075 ) 查證回報成果

變異點資訊			
變遷期別	11302 期	監測類型	全國區域
變異點編號	B0711302075	圖幅資訊	9521-3-055 烏日
參考地籍	埔興段 1362-1 號	變異點面積	2713.94 平方公尺
中心點坐標	E:210869.00 N:2668445.00		
前期衛星影像 (SPOT6) 拍攝日期 (2023/11/19)		後期衛星影像 (SPOT6) 拍攝日期 (2024/01/10)	
			
回報資訊			
權責單位	臺中市南屯區公所	查報日期	2024/02/21
土地使用類型	都市土地	土地使用分區	園道
查證結果	違規	變異類型	整地
內容描述	現況為 pc 鋪面，土地四周架設圍籬。		
現地照片	 <p>土地現況為 PC 鋪面及圍籬</p>		

## 變異類型 - 作物變化

第 11302 期全國區域變異 ( 編號 P1611302014 ) 查證回報成果

變異點資訊			
變遷期別	11302 期	監測類型	全國區域
變異點編號	P1611302014	圖幅資訊	9420-3-019 崙子頂
參考地籍	萬厝段 1039 號	變異點面積	1603.11 平方公尺
中心點坐標	E:168507.00 N:2623144.00		
前期衛星影像 (SPOT6) 拍攝日期 (2023/11/19)		後期衛星影像 (SPOT6) 拍攝日期 (2024/01/10)	
			
回報資訊			
權責單位	雲林縣臺西鄉公所	查報日期	2024/02/21
土地使用類型	非都市土地	土地使用分區	一般農業區
查證結果	違規	變異類型	作物變化
內容描述	作物變化及新增墓地		
現地照片			

## 變異類型 - 道路變化

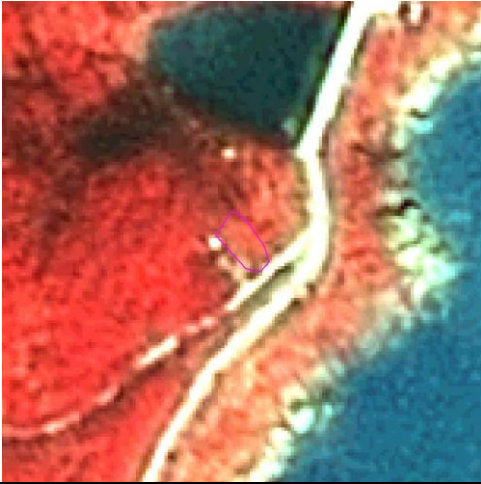


第 11302 期全國區域變異 ( 編號 T0311302009 ) 查證回報成果

變異點資訊			
變遷期別	11302 期	監測類型	全國區域
變異點編號	T0311302009	圖幅資訊	9417-1-019 船頭
參考地籍	大埔段 1019-7、 1019-12 號	變異點面積	826.89 平方公尺
中心點坐標	E:195243.00 N:2485115.00		
前期衛星影像 (SPOT6) 拍攝日期 (2023/11/05)		後期衛星影像 (SPOT6) 拍攝日期 (2024/01/03)	
			
回報資訊			
權責單位	屏東縣東港鎮公所	查報日期	2024/02/27
土地使用類型	都市土地	土地使用分區	農業區
查證結果	違規	變異類型	道路變化
內容描述	1.變異點位置為大埔段 1019-7、1019-12。 2.現場勘查為鋪設水泥路面。		
現地照片			






## 變異類型 - 自然植被改變

第 11302 期全國區域變異 ( 編號 Z0311302002 ) 查證回報成果

變異點資訊			
變遷期別	11302 期	監測類型	全國區域
變異點編號	Z0311302002	圖幅資訊	9200-3-003 連江縣
參考地籍	四維段 196 號	變異點面積	384.83 平方公尺
中心點坐標	E:792350.00 N:2897440.00		
前期衛星影像 (SPOT6) 拍攝日期 (2024/01/13)		後期衛星影像 (Pleiades) 拍攝日期 (2024/02/10)	
			
回報資訊			
權責單位	連江縣南竿鄉公所	查報日期	2024/02/27
土地使用類型	都市土地	土地使用分區	保護區
查證結果	違規	變異類型	自然植被改變
內容描述	現場勘查有整地行為並堆置鷹架材料，但經詢問自來水廠、產發處、鄰近工區營造廠商(建京)、四維及馬祖村長均無該場域開發訊息。		
現地照片			
	整地堆置鷹架材料		




## 變異類型 - 傾倒廢棄物

第 11302 期全國區域變異 ( 編號 P1611302016 ) 查證回報成果

變異點資訊			
變遷期別	11302 期	監測類型	全國區域
變異點編號	P1611302016	圖幅資訊	9420-3-019 崙子頂
參考地籍	萬厝段 153 號	變異點面積	3152.83 平方公尺
中心點坐標	E:170083.00 N:2622195.00		
前期衛星影像 (SPOT6) 拍攝日期 (2023/11/19)		後期衛星影像 (SPOT6) 拍攝日期 (2024/01/10)	
			
回報資訊			
權責單位	雲林縣臺西鄉公所	查報日期	2024/02/21
土地使用類型	非都市土地	土地使用分區	一般農業區
查證結果	違規	變異類型	傾倒廢棄物
內容描述	堆置牡蠣殼		
現地照片			



## 變異類型 - 堆置土石方

第 11302 期全國區域變異 ( 編號 N1511302132 ) 查證回報成果

變異點資訊			
變遷期別	11302 期	監測類型	全國區域
變異點編號	N1511302132	圖幅資訊	9521-3-093 三家春
參考地籍	平和段 588-2 號	變異點面積	1455.23 平方公尺
中心點坐標	E:205636.00 N:2655437.00		
前期衛星影像 (SPOT6) 拍攝日期 (2023/11/19)		後期衛星影像 (SPOT6) 拍攝日期 (2024/01/10)	
			
回報資訊			
權責單位	彰化縣大村鄉公所	查報日期	2024/02/21
土地使用類型	非都市土地	土地使用分區	特定農業區
查證結果	違規	變異類型	堆置土石方
內容描述	放置工程土方		
現地照片			

## 變異類型 - 其他

第 11302 期全國區域變異 ( 編號 Q0311302011 ) 查證回報成果




變異點資訊			
變遷期別	11302 期	監測類型	全國區域
變異點編號	Q0311302011	圖幅資訊	9419-4-029 崧後
參考地籍	貴舍新段 123 號	變異點面積	5333.48 平方公尺
中心點坐標	E:168630.00 N:2593913.00		
前期衛星影像 (SPOT6) 拍攝日期 (2023/09/14)		後期衛星影像 (SPOT6) 拍攝日期 (2024/01/10)	
			
回報資訊			
權責單位	嘉義縣布袋鎮公所	查報日期	2024/03/08
土地使用類型	非都市土地	土地使用分區	一般農業區
查證結果	違規	變異類型	其他
內容描述	堆置太陽能光電設備		
現地照片			

## 11303 期違規變異點查報紀錄

各期不同變異類型的違規查報紀錄之代表案例




## 變異類型 - 新增建物

第 11303 期全國區域變異 ( 編號 W0311303006 ) 查證回報成果

變異點資訊			
變遷期別	11303 期	監測類型	全國區域
變異點編號	W0311303006	圖幅資訊	9021-1-033 珠山
參考地籍	延平段 808-1 號	變異點面積	235.75 平方公尺
中心點坐標	E:632167.00 N:2701522.00		
前期衛星影像 (SPOT6) 拍攝日期 (2024/01/06)		後期衛星影像 (SPOT6) 拍攝日期 (2024/02/15)	
			
回報資訊			
權責單位	金門縣金城鎮公所	查報日期	2024/02/29
土地使用類型	都市土地	土地使用分區	
查證結果	違規	變異類型	新增建物
內容描述	本案違章建築已依據建築法分別於 112.10.26 汁建字第 1120016229 號函、112.12.18 汁建字第 1120019019 號函報金門縣政府核處		
現地照片			

## 變異類型 - 新增水域

第 11303 期全國區域變異 ( 編號 T1511303014 ) 查證回報成果

變異點資訊			
變遷期別	11303 期	監測類型	全國區域
變異點編號	T1511303014	圖幅資訊	9517-4-012 新埤
參考地籍	新華段 1043 號	變異點面積	1410.84 平方公尺
中心點坐標	E:202302.00 N:2485705.00		
前期衛星影像 (SPOT6) 拍攝日期 (2023/11/05)		後期衛星影像 (SPOT6) 拍攝日期 (2024/01/20)	
			
回報資訊			
權責單位	屏東縣新埤鄉公所	查報日期	2024/03/07
土地使用類型	都市土地	土地使用分區	
查證結果	違規	變異類型	新增水域(漁塢或水塘)
內容描述	整地後違規增建一座溫室，並另挖有兩座大型蓄水池。		
現地照片			

## 變異類型 - 整地

第 11303 期全國區域變異 ( 編號 L0411303058 ) 查證回報成果

變異點資訊			
變遷期別	11303 期	監測類型	全國區域
變異點編號	L0411303058	圖幅資訊	9521-4-073 高美
參考地籍	高美東段 51 號	變異點面積	507.47 平方公尺
中心點坐標	E:206774.00 N:2690555.00		
前期衛星影像 (SPOT6) 拍攝日期 (2023/11/19)		後期衛星影像 (SPOT6) 拍攝日期 (2024/01/17)	
			
回報資訊			
權責單位	臺中市清水區公所	查報日期	2024/03/15
土地使用類型	都市土地	土地使用分區	
查證結果	違規	變異類型	整地
內容描述	整地		
現地照片			



## 變異類型 - 道路變化

第 11303 期全國區域變異 ( 編號 F2511303009 ) 查證回報成果

變異點資訊			
變遷期別	11303 期	監測類型	全國區域
變異點編號	F2511303009	圖幅資訊	9723-3-005 清水
參考地籍	聖德段 677 號	變異點面積	1452.07 平方公尺
中心點坐標	E:312572.00 N:2791693.00		
前期衛星影像 (SPOT6) 拍攝日期 (2023/12/08)		後期衛星影像 (SPOT6) 拍攝日期 (2024/01/17)	
			
回報資訊			
權責單位	新北市金山區公所	查報日期	2024/03/12
土地使用類型	都市土地	土地使用分區	
查證結果	違規	變異類型	道路變化
內容描述	疑似鋪設道路，未明有無申請		
現地照片	 <p style="text-align: center;">近照</p>		

## 變異類型 - 自然植被改變

第 11303 期全國區域變異 ( 編號 O0211303002 ) 查證回報成果

變異點資訊			
變遷期別	11303 期	監測類型	全國區域
變異點編號	O0211303002	圖幅資訊	9522-2-007 中隘
參考地籍	大湖段 797 號	變異點面積	505.68 平方公尺
中心點坐標	E:241444.00 N:2737764.00		
前期衛星影像 (SPOT6) 拍攝日期 (2023/11/19)		後期衛星影像 (Pleiades) 拍攝日期 (2024/02/14)	
			
回報資訊			
權責單位	新竹市香山區公所	查報日期	2024/03/13
土地使用類型	非都市土地	土地使用分區	一般農業區
查證結果	違規	變異類型	自然植被改變
內容描述	現況：有貨櫃屋及各類雜物等.並停放機具若干		
現地照片			



## 變異類型 - 傾倒廢棄物

第 11303 期全國區域變異 ( 編號 T0311303007 ) 查證回報成果

變異點資訊			
變遷期別	11303 期	監測類型	全國區域
變異點編號	T0311303007	圖幅資訊	9417-1-029 南平
參考地籍	嘉南段 1004 號	變異點面積	1551.33 平方公尺
中心點坐標	E:195390.00 N:2481871.00		
前期衛星影像 (SPOT6) 拍攝日期 (2023/11/24)		後期衛星影像 (SPOT6) 拍攝日期 (2024/01/20)	
			
回報資訊			
權責單位	屏東縣東港鎮公所	查報日期	2024/03/14
土地使用類型	都市土地	土地使用分區	住宅區
查證結果	違規	變異類型	傾倒廢棄物
內容描述	部分土地堆置磚頭、桶子等		
現地照片			




## 變異類型 - 堆置土石方

第 11303 期全國區域變異 ( 編號 T1511303012 ) 查證回報成果

變異點資訊			
變遷期別	11303 期	監測類型	全國區域
變異點編號	T1511303012	圖幅資訊	9517-4-003 建功村
參考地籍	上萬安段 385 號	變異點面積	1405.69 平方公尺
中心點坐標	E:206132.00 N:2488915.00		
前期衛星影像 (SPOT6) 拍攝日期 (2023/11/05)		後期衛星影像 (SPOT6) 拍攝日期 (2024/01/20)	
			
回報資訊			
權責單位	屏東縣新埤鄉公所	查報日期	2024/03/07
土地使用類型	非都市土地	土地使用分區	一般農業區
查證結果	違規	變異類型	堆置土石方
內容描述	現況為停放碎石機 1 台有人員正操作中，周圍違規堆置砂石約 3 樓高。		
現地照片			

## 變異類型 - 其他

第 11303 期全國區域變異 ( 編號 R2311303048 ) 查證回報成果




變異點資訊			
變遷期別	11303 期	監測類型	全國區域
變異點編號	R2311303048	圖幅資訊	9419-2-059 沙子田
參考地籍	沙坑段 474 號	變異點面積	954.88 平方公尺
中心點坐標	E:195255.00 N:2557134.00		
前期衛星影像 (SPOT6) 拍攝日期 (2024/01/03)		後期衛星影像 (SPOT6) 拍攝日期 (2024/01/17)	
			
回報資訊			
權責單位	臺南市玉井區公所	查報日期	2024/03/13
土地使用類型	非都市土地	土地使用分區	一般農業區
查證結果	違規	變異類型	其他
內容描述	經現場勘查後發現大型水管及怪手放置與及很多工程用品放置地上		
現地照片	 <p style="text-align: center;">工程物品放置</p>		

## 11304 期違規變異點查報紀錄

各期不同變異類型的違規查報紀錄之代表案例


## 變異類型 - 新增建物

第 11304 期全國區域變異 ( 編號 S1811304040 ) 查證回報成果

變異點資訊			
變遷期別	11304 期	監測類型	全國區域
變異點編號	S1811304040	圖幅資訊	9418-4-090 彌陀
參考地籍	安港段 214-5 號	變異點面積	339.19 平方公尺
中心點坐標	E:170439.00 N:2522111.00		
前期衛星影像 (SPOT6) 拍攝日期 (2024/01/20)		後期衛星影像 (SPOT7) 拍攝日期 (2024/02/17)	
			
回報資訊			
權責單位	高雄市彌陀區公所	查報日期	2024/04/11
土地使用類型	非都市土地	土地使用分區	一般農業區
查證結果	違規	變異類型	新增建物
內容描述	新增建物		
現地照片	 <p style="text-align: center;">新增建物</p>		

## 變異類型 - 移除建物




第 11304 期全國區域變異 ( 編號 H0811304012 ) 查證回報成果

變異點資訊			
變遷期別	11304 期	監測類型	全國區域
變異點編號	H0811304012	圖幅資訊	9622-1-021 霄裡
參考地籍	營盤段 451 號	變異點面積	262.23 平方公尺
中心點坐標	E:276458.00 N:2758215.00		
前期衛星影像 (Pleiades) 拍攝日期 (2024/02/01)		後期衛星影像 (Pleiades) 拍攝日期 (2024/02/29)	
			
回報資訊			
權責單位	桃園市八德區公所	查報日期	2024/04/11
土地使用類型	非都市土地	土地使用分區	特定農業區
查證結果	違規	變異類型	移除建物
內容描述	1. 移除停車棚。 2. 現場仍作停車場使用。		
現地照片			






## 變異類型 - 新增水域

第 11304 期全國區域變異 ( 編號 N2611304146 ) 查證回報成果

變異點資訊			
變遷期別	11304 期	監測類型	全國區域
變異點編號	N2611304146	圖幅資訊	9520-4-063 下水埔農場
參考地籍	大同段 461 號	變異點面積	751.57 平方公尺
中心點坐標	E:206120.00 N:2636025.00		
前期衛星影像 (SPOT6) 拍攝日期 (2024/01/01)		後期衛星影像 (SPOT7) 拍攝日期 (2024/02/17)	
			
回報資訊			
權責單位	彰化縣溪州鄉公所	查報日期	2024/05/02
土地使用類型	非都市土地	土地使用分區	一般農業區
查證結果	違規	變異類型	新增水域(漁塭或水塘)
內容描述	蓄水挖土		
現地照片	 <p style="text-align: center;">蓄水挖土</p>		




## 變異類型 - 移除水域

第 11304 期全國區域變異 ( 編號 D0211304048 ) 查證回報成果

變異點資訊			
變遷期別	11304 期	監測類型	全國區域
變異點編號	D0211304048	圖幅資訊	9418-4-028 灣裡
參考地籍	同安段 190 號	變異點面積	1111.07 平方公尺
中心點坐標	E:165899.00 N:2536298.00		
前期衛星影像 (SPOT6) 拍攝日期 (2024/01/20)		後期衛星影像 (SPOT6) 拍攝日期 (2024/02/24)	
			
回報資訊			
權責單位	臺南市南區公所	查報日期	2024/04/10
土地使用類型	都市土地	土地使用分區	
查證結果	違規	變異類型	移除水域(漁塢或水塘)
內容描述	13 年 4 月 9 日勘查發現同安段 190 地號農業區部份土地上疑似違法填廢土,夾雜石塊及廢棄物,似非農業用途.		
現地照片	 <p style="text-align: center;">同安段 190 地號</p>		


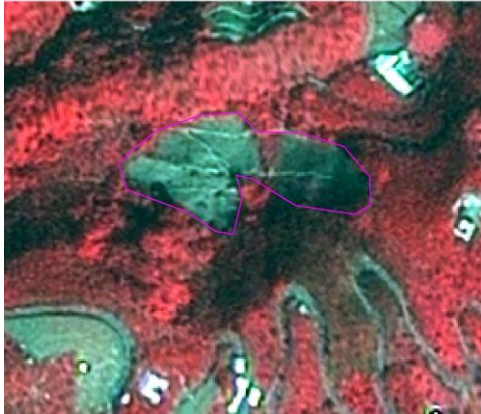

## 變異類型 - 整地

第 11304 期全國區域變異 ( 編號 B0711304106 ) 查證回報成果

變異點資訊			
變遷期別	11304 期	監測類型	全國區域
變異點編號	B0711304106	圖幅資訊	9521-3-035 馬龍潭
參考地籍	寶山段 288 號	變異點面積	1275.2 平方公尺
中心點坐標	E:210171.00 N:2671879.00		
前期衛星影像 (SPOT6) 拍攝日期 (2024/01/10)		後期衛星影像 (SPOT6) 拍攝日期 (2024/02/24)	
			
回報資訊			
權責單位	臺中市南屯區公所	查報日期	2024/04/16
土地使用類型	都市土地	土地使用分區	第二種類住宅區
查證結果	違規	變異類型	整地
內容描述	現況為 PC 鋪面。		
現地照片	 <p>現況為 PC 鋪面</p>		




## 變異類型 - 作物變化

第 11304 期全國區域變異 ( 編號 M1211304005 ) 查證回報成果

變異點資訊			
變遷期別	11304 期	監測類型	全國區域
變異點編號	M1211304005	圖幅資訊	9520-2-035 豐丘
參考地籍	風斗段 63 號	變異點面積	13767.57 平方公尺
中心點坐標	E:234996.00 N:2618964.00		
前期衛星影像 (SPOT6) 拍攝日期 (2023/11/19)		後期衛星影像 (SPOT6) 拍攝日期 (2024/02/22)	
			
回報資訊			
權責單位	南投縣信義鄉公所	查報日期	2024/06/24
土地使用類型	非都市土地	土地使用分區	森林區
查證結果	違規	變異類型	作物變化
內容描述	種植作物導致變異		
現地照片			


## 變異類型 - 道路變化

第 11304 期全國區域變異 ( 編號 Q1711304072 ) 查證回報成果

變異點資訊			
變遷期別	11304 期	監測類型	全國區域
變異點編號	Q1711304072	圖幅資訊	9519-4-011 轆子腳
參考地籍	新福段 635 號	變異點面積	545.16 平方公尺
中心點坐標	E:201424.00 N:2594877.00		
前期衛星影像 (SPOT6) 拍攝日期 (2024/01/17)		後期衛星影像 (SPOT7) 拍攝日期 (2024/02/17)	
			
回報資訊			
權責單位	嘉義縣番路鄉公所	查報日期	2024/04/29
土地使用類型	都市土地	土地使用分區	農業區
查證結果	違規	變異類型	道路變化
內容描述	案經本所派員現勘，案內地號土地上鋪設水泥道路，現況如附檔照片		
現地照片			


## 變異類型 - 採礦變化

第 11304 期全國區域變異 ( 編號 K0311304002 ) 查證回報成果

變異點資訊			
變遷期別	11304 期	監測類型	全國區域
變異點編號	K0311304002	圖幅資訊	9522-3-097 南通灣
參考地籍	通平段 1528 號	變異點面積	612.35 平方公尺
中心點坐標	E:216703.00 N:2710851.00		
前期衛星影像 (SPOT6) 拍攝日期 (2024/01/17)		後期衛星影像 (SPOT6) 拍攝日期 (2024/03/05)	
			
回報資訊			
權責單位	苗栗縣通霄鎮公所	查報日期	2024/04/23
土地使用類型	非都市土地	土地使用分區	森林區
查證結果	違規	變異類型	採礦變化
內容描述	設置圍籬且內部疑似開採作業,爰認定違規。		
現地照片			




## 變異類型 - 自然植被改變

第 11304 期全國區域變異 ( 編號 K0511304040 ) 查證回報成果

變異點資訊			
變遷期別	11304 期	監測類型	全國區域
變異點編號	K0511304040	圖幅資訊	9522-2-092 南勢
參考地籍	芎蕉灣段 790-5 號	變異點面積	1480.24 平方公尺
中心點坐標	E:228166.00 N:2710505.00		
前期衛星影像 (SPOT6) 拍攝日期 (2023/12/18)		後期衛星影像 (SPOT6) 拍攝日期 (2024/03/05)	
			
回報資訊			
權責單位	苗栗縣銅鑼鄉公所	查報日期	2024/04/25
土地使用類型	非都市土地	土地使用分區	特定農業區
查證結果	違規	變異類型	自然植被改變
內容描述	水泥涵管 鐵絲圍網		
現地照片			

## 變異類型 - 火災



第 11304 期全國區域變異 ( 編號 R2111304147 ) 查證回報成果

變異點資訊			
變遷期別	11304 期	監測類型	全國區域
變異點編號	R2111304147	圖幅資訊	9419-3-069 六塊寮
參考地籍	港口段 1943 號	變異點面積	4704.95 平方公尺
中心點坐標	E:169966.00 N:2554872.00		
前期衛星影像 (SPOT6) 拍攝日期 (2024/01/17)		後期衛星影像 (SPOT6) 拍攝日期 (2024/02/24)	
			
回報資訊			
權責單位	臺南市安定區公所	查報日期	2024/05/13
土地使用類型	非都市土地	土地使用分區	特定農業區
查證結果	違規	變異類型	火災
內容描述	原農地違章工廠 發生 火災後堆置廢棄物		
現地照片			



## 變異類型 - 傾倒廢棄物

第 11304 期全國區域變異 ( 編號 P1811304022 ) 查證回報成果

變異點資訊			
變遷期別	11304 期	監測類型	全國區域
變異點編號	P1811304022	圖幅資訊	9420-3-048 羊稠村
參考地籍	北安段 1121 號	變異點面積	4642.18 平方公尺
中心點坐標	E:165821.00 N:2616323.00		
前期衛星影像 (SPOT6) 拍攝日期 (2024/01/17)		後期衛星影像 (SPOT6) 拍攝日期 (2024/03/05)	
			
回報資訊			
權責單位	雲林縣四湖鄉公所	查報日期	2024/04/23
土地使用類型	非都市土地	土地使用分區	一般農業區
查證結果	違規	變異類型	傾倒廢棄物
內容描述	該地傾倒廢棄物無合法文件。		
現地照片			




## 變異類型 - 堆置土石方

第 11304 期全國區域變異 ( 編號 W0311304001 ) 查證回報成果

變異點資訊			
變遷期別	11304 期	監測類型	全國區域
變異點編號	W0311304001	圖幅資訊	9021-1-023 金城
參考地籍	金城劃段 255、255-1 號	變異點面積	1098.88 平方公尺
中心點坐標	E:632902.00 N:2703398.00		
前期衛星影像 (SPOT6) 拍攝日期 (2024/02/15)		後期衛星影像 (SPOT6) 拍攝日期 (2024/03/12)	
			
回報資訊			
權責單位	金門縣金寧鄉公所	查報日期	2024/03/28
土地使用類型	都市土地	土地使用分區	農業區
查證結果	違規	變異類型	堆置土石方
內容描述	堆置土石方		
現地照片			

## 變異類型 - 其他

第 11304 期全國區域變異 ( 編號 N2111304140 ) 查證回報成果




變異點資訊			
變遷期別	11304 期	監測類型	全國區域
變異點編號	N2111304140	圖幅資訊	9520-4-042 曾厝崙
參考地籍	饒平厝段 69-44 號	變異點面積	162.11 平方公尺
中心點坐標	E:203447.00 N:2641775.00		
前期衛星影像 (SPOT6) 拍攝日期 (2024/01/10)		後期衛星影像 (SPOT6) 拍攝日期 (2024/02/24)	
			
回報資訊			
權責單位	彰化縣田尾鄉公所	查報日期	2024/04/19
土地使用類型	非都市土地	土地使用分區	特定農業區
查證結果	違規	變異類型	其他
內容描述	整地、放置貨櫃 2 座、堆置數拾塊的 pc 混凝土、柵板等		
現地照片	 <p style="text-align: center;">南側</p>		

## 11305 期違規變異點查報紀錄

各期不同變異類型的違規查報紀錄之代表案例

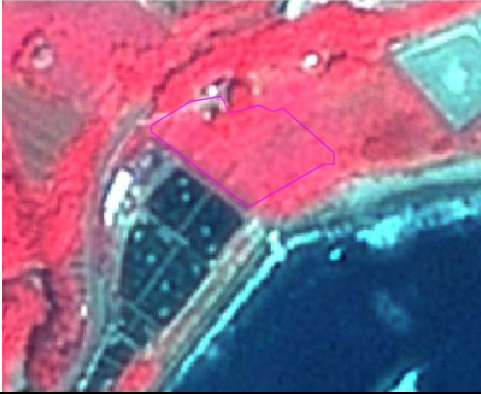


## 變異類型 - 新增建物

第 11305 期全國區域變異 ( 編號 T1711305030 ) 查證回報成果

變異點資訊			
變遷期別	11305 期	監測類型	全國區域
變異點編號	T1711305030	圖幅資訊	9418-2-088 新園村
參考地籍	新東段 264 號	變異點面積	497.83 平方公尺
中心點坐標	E:192350.00 N:2493304.00		
前期衛星影像 (SPOT7) 拍攝日期 (2024/02/17)		後期衛星影像 (SPOT6) 拍攝日期 (2024/03/24)	
			
回報資訊			
權責單位	屏東縣新園鄉公所	查報日期	2024/05/22
土地使用類型	非都市土地	土地使用分區	一般農業區
查證結果	違規	變異類型	新增建物
內容描述	鐵皮建築		
現地照片			

## 變異類型 - 新增水域

第 11305 期全國區域變異 ( 編號 V0211305013 ) 查證回報成果

變異點資訊			
變遷期別	11305 期	監測類型	全國區域
變異點編號	V0211305013	圖幅資訊	9619-2-074 嘉平
參考地籍	和平北段 419 號	變異點面積	5079.58 平方公尺
中心點坐標	E:285359.00 N:2552606.00		
前期衛星影像 (SPOT6) 拍攝日期 (2023/12/15)		後期衛星影像 (Pleiades) 拍攝日期 (2024/04/03)	
			
回報資訊			
權責單位	臺東縣成功鎮公所	查報日期	2024/06/03
土地使用類型	非都市土地	土地使用分區	風景區
查證結果	違規	變異類型	新增水域(漁塢或水塘)
內容描述	新增水塘及貨櫃屋		
現地照片			




## 變異類型 - 移除水域

第 11305 期全國區域變異 ( 編號 E2811305042 ) 查證回報成果

變異點資訊			
變遷期別	11305 期	監測類型	全國區域
變異點編號	E2811305042	圖幅資訊	9418-4-100 頂厝
參考地籍	山頂段 337 號	變異點面積	2544.57 平方公尺
中心點坐標	E:171352.00 N:2519076.00		
前期衛星影像 (SPOT7) 拍攝日期 (2024/02/17)		後期衛星影像 (SPOT6) 拍攝日期 (2024/04/02)	
			
回報資訊			
權責單位	高雄市彌陀區公所	查報日期	2024/05/09
土地使用類型	非都市土地	土地使用分區	一般農業區
查證結果	違規	變異類型	移除水域(漁塢或水塘)
內容描述	移除水域，現況泥土面，土地上部份建物、水泥面。		
現地照片	 <p>土地上部份建物、水泥面。</p>		

## 變異類型 - 整地

第 11305 期全國區域變異 ( 編號 T1211305095 ) 查證回報成果

變異點資訊			
變遷期別	11305 期	監測類型	全國區域
變異點編號	T1211305095	圖幅資訊	9518-3-063 萬巒
參考地籍	官倉段 393-5 號	變異點面積	758.41 平方公尺
中心點坐標	E:204379.00 N:2497826.00		
前期衛星影像 (SPOT7) 拍攝日期 (2024/02/17)		後期衛星影像 (SPOT6) 拍攝日期 (2024/03/24)	
			
回報資訊			
權責單位	屏東縣萬巒鄉公所	查報日期	2024/06/20
土地使用類型	都市土地	土地使用分區	
查證結果	違規	變異類型	整地
內容描述	現地整地中，建造水泥圍牆		
現地照片	 <p>現地整地中，建造水泥圍牆</p>		






## 變異類型 - 作物變化

第 11305 期全國區域變異 ( 編號 M1211305017 ) 查證回報成果

變異點資訊			
變遷期別	11305 期	監測類型	全國區域
變異點編號	M1211305017	圖幅資訊	9520-2-094 大坑
參考地籍	神木段 312 號	變異點面積	9303.47 平方公尺
中心點坐標	E:232956.00 N:2600465.00		
前期衛星影像 (SPOT6) 拍攝日期 (2024/02/22) 		後期衛星影像 (SPOT6) 拍攝日期 (2024/04/04) 	
回報資訊			
權責單位	南投縣信義鄉公所	查報日期	2024/06/24
土地使用類型	非都市土地	土地使用分區	森林區
查證結果	違規	變異類型	作物變化
內容描述	因行為人違規種植作物導致變異		
現地照片			




## 變異類型 - 道路變化

第 11305 期全國區域變異 ( 編號 Q1511305148 ) 查證回報成果

變異點資訊			
變遷期別	11305 期	監測類型	全國區域
變異點編號	Q1511305148	圖幅資訊	9520-3-094 水道頭
參考地籍	樟樹坪段 1890 號	變異點面積	1328.41 平方公尺
中心點坐標	E:208641.00 N:2601083.00		
前期衛星影像 (SPOT6) 拍攝日期 (2024/01/17)		後期衛星影像 (SPOT6) 拍攝日期 (2024/04/04)	
			
回報資訊			
權責單位	嘉義縣竹崎鄉公所	查報日期	2024/05/21
土地使用類型	非都市土地	土地使用分區	森林區
查證結果	違規	變異類型	道路變化
內容描述	鋪設水泥		
現地照片			




## 變異類型 - 自然植被改變

第 11305 期全國區域變異 ( 編號 P0411305143 ) 查證回報成果

變異點資訊			
變遷期別	11305 期	監測類型	全國區域
變異點編號	P0411305143	圖幅資訊	9420-1-087 永定厝
參考地籍	社口段 1502 號	變異點面積	3927.79 平方公尺
中心點坐標	E:190578.00 N:2630590.00		
前期衛星影像 (SPOT7) 拍攝日期 (2024/02/17)		後期衛星影像 (SPOT6) 拍攝日期 (2024/04/04)	
			
回報資訊			
權責單位	雲林縣西螺鎮公所	查報日期	2024/07/15
土地使用類型	非都市土地	土地使用分區	特定農業區
查證結果	違規	變異類型	自然植被改變
內容描述	建置固定設施，非農地農用		
現地照片			




## 變異類型 - 傾倒廢棄物

第 11305 期全國區域變異 ( 編號 G0811305046 ) 查證回報成果

變異點資訊			
變遷期別	11305 期	監測類型	全國區域
變異點編號	G0811305046	圖幅資訊	9722-3-040 廣興
參考地籍	鹿得二段段 1111 號	變異點面積	878.11 平方公尺
中心點坐標	E:324335.00 N:2727410.00		
前期衛星影像 (SPOT6) 拍攝日期 (2024/03/21)		後期衛星影像 (SPOT6) 拍攝日期 (2024/04/14)	
			
回報資訊			
權責單位	宜蘭縣冬山鄉公所	查報日期	2024/05/17
土地使用類型	非都市土地	土地使用分區	特定農業區
查證結果	違規	變異類型	傾倒廢棄物
內容描述	本筆土地疑似違規整地填土、堆置營建廢棄物、堆土機、雜物、鐵板等，農地疑似未依法使用，本所將依非都市土地使用管制規則第 5 條規定函報縣府查處。		
現地照片			




## 變異類型 - 堆置土石方

第 11305 期全國區域變異 ( 編號 P1911305110 ) 查證回報成果

變異點資訊			
變遷期別	11305 期	監測類型	全國區域
變異點編號	P1911305110	圖幅資訊	9420-3-088 宜梧
參考地籍	水井段 597-1 號	變異點面積	1159.28 平方公尺
中心點坐標	E:166178.00 N:2603084.00		
前期衛星影像 (SPOT6) 拍攝日期 (2024/01/10)		後期衛星影像 (SPOT6) 拍攝日期 (2024/04/04)	
			
回報資訊			
權責單位	雲林縣口湖鄉公所	查報日期	2024/05/15
土地使用類型	非都市土地	土地使用分區	一般農業區
查證結果	違規	變異類型	堆置土石方
內容描述	堆置土石方		
現地照片			

## 變異類型 - 其他

第 11305 期全國區域變異 ( 編號 Q1411305092 ) 查證回報成果




變異點資訊			
變遷期別	11305 期	監測類型	全國區域
變異點編號	Q1411305092	圖幅資訊	9419-1-020 紅毛埤
參考地籍	護生段 863 號	變異點面積	1232.08 平方公尺
中心點坐標	E:196570.00 N:2594230.00		
前期衛星影像 (SPOT6) 拍攝日期 (2024/01/17) 		後期衛星影像 (SPOT6) 拍攝日期 (2024/04/04) 	
回報資訊			
權責單位	嘉義縣中埔鄉公所	查報日期	2024/05/15
土地使用類型	非都市土地	土地使用分區	特定農業區
查證結果	違規	變異類型	其他
內容描述	地上物有貨櫃屋，土地閒置停放工程車輛		
現地照片			

## 11306 期違規變異點查報紀錄

各期不同變異類型的違規查報紀錄之代表案例

## 變異類型 - 新增建物




第 11306 期全國區域變異 ( 編號 H1111306009 ) 查證回報成果

變異點資訊			
變遷期別	11306 期	監測類型	全國區域
變異點編號	H1111306009	圖幅資訊	9622-4-002 下莊仔
參考地籍	石牌嶺段 1496 號	變異點面積	569.09 平方公尺
中心點坐標	E:254116.00 N:2765516.00		
前期衛星影像 (Pleiades) 拍攝日期 (2024/02/14)		後期衛星影像 (SPOT6) 拍攝日期 (2024/05/10)	
			
回報資訊			
權責單位	桃園市新屋區公所	查報日期	2024/07/11
土地使用類型	非都市土地	土地使用分區	特定農業區
查證結果	違規	變異類型	新增建物
內容描述	興建建物、鋪設水泥地坪設置鐵網圍籬等使用。		
現地照片			






## 變異類型 - 移除建物

第 11306 期全國區域變異 ( 編號 N0111306060 ) 查證回報成果

變異點資訊			
變遷期別	11306 期	監測類型	全國區域
變異點編號	N0111306060	圖幅資訊	9521-3-064 牛埔仔
參考地籍	香山段 1003 號	變異點面積	857.47 平方公尺
中心點坐標	E:207717.00 N:2665071.00		
前期衛星影像 (SPOT6) 拍攝日期 (2024/02/24)		後期衛星影像 (SPOT6) 拍攝日期 (2024/04/30)	
			
回報資訊			
權責單位	彰化縣彰化市公所	查報日期	2024/07/03
土地使用類型	非都市土地	土地使用分區	特定農業區
查證結果	違規	變異類型	移除建物
內容描述	原搭建鐵皮工廠,現地上物拆除,留水泥土地面		
現地照片	 <p>原搭建鐵皮工廠,現地上物拆除,留水泥土地面</p>		



## 變異類型 - 新增水域

第 11306 期全國區域變異 ( 編號 N2611306107 ) 查證回報成果

變異點資訊			
變遷期別	11306 期	監測類型	全國區域
變異點編號	N2611306107	圖幅資訊	9520-4-072 下寮
參考地籍	過溪段 626 號	變異點面積	3169.38 平方公尺
中心點坐標	E:201622.00 N:2634369.00		
前期衛星影像 (SPOT7) 拍攝日期 (2024/02/17)		後期衛星影像 (SPOT6) 拍攝日期 (2024/05/10)	
			
回報資訊			
權責單位	彰化縣溪州鄉公所	查報日期	2024/07/15
土地使用類型	非都市土地	土地使用分區	一般農業區
查證結果	違規	變異類型	新增水域(漁塭或水塘)
內容描述	此地比鄰田低好幾公尺"現況有水、沒有鴨子但養鴨飼料桶仍在其餘地方長滿雜草		
現地照片	 <p style="text-align: center;">水塘</p>		




## 變異類型 - 移除水域

第 11306 期全國區域變異 ( 編號 E2511306128 ) 查證回報成果

變異點資訊			
變遷期別	11306 期	監測類型	全國區域
變異點編號	E2511306128	圖幅資訊	9418-4-049 海埔
參考地籍	劉家段 782 號	變異點面積	5734.78 平方公尺
中心點坐標	E:168820.00 N:2532990.00		
前期衛星影像 (SPOT6) 拍攝日期 (2024/04/02)		後期衛星影像 (SPOT6) 拍攝日期 (2024/05/15)	
			
回報資訊			
權責單位	高雄市湖內區公所	查報日期	2024/06/26
土地使用類型	非都市土地	土地使用分區	一般農業區
查證結果	違規	變異類型	移除水域(漁塢或水塘)
內容描述	現況疑似違法移除水域填置土方		
現地照片			




## 變異類型 - 整地

第 11306 期全國區域變異 ( 編號 T1211306169 ) 查證回報成果

變異點資訊			
變遷期別	11306 期	監測類型	全國區域
變異點編號	T1211306169	圖幅資訊	9518-3-085 新置
參考地籍	佳佐段 911-8 號	變異點面積	10409.42 平方公尺
中心點坐標	E:209063.00 N:2493170.00		
前期衛星影像 (SPOT6) 拍攝日期 (2024/03/24)		後期衛星影像 (SPOT6) 拍攝日期 (2024/04/28)	
			
回報資訊			
權責單位	屏東縣萬巒鄉公所	查報日期	2024/07/18
土地使用類型	非都市土地	土地使用分區	一般農業區
查證結果	違規	變異類型	整地
內容描述	現地挖地約半層高		
現地照片	 <p>現地挖地約半層高</p>		




## 變異類型 - 作物變化

第 11306 期全國區域變異 ( 編號 Q1011306075 ) 查證回報成果

變異點資訊			
變遷期別	11306 期	監測類型	全國區域
變異點編號	Q1011306075	圖幅資訊	9419-1-051 五間厝
參考地籍	五間厝段中厝小段 398 號	變異點面積	2423.91 平方公尺
中心點坐標	E:175199.00 N:2584040.00		
前期衛星影像 (SPOT6) 拍攝日期 (2024/04/04)		後期衛星影像 (SPOT6) 拍攝日期 (2024/05/15)	
			
回報資訊			
權責單位	嘉義縣義竹鄉公所	查報日期	2024/07/03
土地使用類型	非都市土地	土地使用分區	特定農業區
查證結果	違規	變異類型	作物變化
內容描述	403 地號蓋有一新建房舍，且前方鋪設水泥，經會辦本所建設課有 (112)嘉義鄉建使字第 00015 號使照；398、399 地號種植木瓜，四周設有磚牆，且與鄰地高度落差稍大，疑有填土墊高情形。		
現地照片			




## 變異類型 - 道路變化

第 11306 期全國區域變異 ( 編號 H1111306040 ) 查證回報成果

變異點資訊			
變遷期別	11306 期	監測類型	全國區域
變異點編號	H1111306040	圖幅資訊	9622-4-011 深圳
參考地籍	笨子港段埔子頂小段 409 號	變異點面積	509.91 平方公尺
中心點坐標	E:251540.00 N:2762174.00		
前期衛星影像 (Pleiades) 拍攝日期 (2024/02/14)		後期衛星影像 (SPOT6) 拍攝日期 (2024/05/10)	
			
回報資訊			
權責單位	桃園市新屋區公所	查報日期	2024/07/11
土地使用類型	非都市土地	土地使用分區	特定農業區
查證結果	違規	變異類型	道路變化
內容描述	鋪設水泥地坪等使用。		
現地照片			




## 變異類型 - 自然植被改變

第 11306 期全國區域變異 ( 編號 K0111306021 ) 查證回報成果

變異點資訊			
變遷期別	11306 期	監測類型	全國區域
變異點編號	K0111306021	圖幅資訊	9522-2-073 苗栗
參考地籍	維祥段維祥小段 475 號	變異點面積	1689.38 平方公尺
中心點坐標	E:231990.00 N:2716383.00		
前期衛星影像 (SPOT6) 拍攝日期 (2024/01/17)		後期衛星影像 (SPOT6) 拍攝日期 (2024/04/30)	
			
回報資訊			
權責單位	苗栗縣苗栗市公所	查報日期	2024/07/11
土地使用類型	非都市土地	土地使用分區	特定農業區
查證結果	違規	變異類型	自然植被改變
內容描述	植被改變		
現地照片			

## 變異類型 - 傾倒廢棄物




第 11306 期全國區域變異 ( 編號 D1611306108 ) 查證回報成果

變異點資訊			
變遷期別	11306 期	監測類型	全國區域
變異點編號	D1611306108	圖幅資訊	9419-2-012 南廓
參考地籍	茅港尾段 2340 號	變異點面積	3400.32 平方公尺
中心點坐標	E:176664.00 N:2569223.00		
前期衛星影像 (SPOT6) 拍攝日期 (2024/04/02)		後期衛星影像 (SPOT6) 拍攝日期 (2024/04/30)	
			
回報資訊			
權責單位	臺南市下營區公所	查報日期	2024/06/14
土地使用類型	非都市土地	土地使用分區	特定農業區
查證結果	違規	變異類型	傾倒廢棄物
內容描述	磚塊、水泥、瓷磚營建廢棄物		
現地照片			






## 變異類型 - 堆置土石方

第 11306 期全國區域變異 ( 編號 N2311306009 ) 查證回報成果

變異點資訊			
變遷期別	11306 期	監測類型	全國區域
變異點編號	N2311306009	圖幅資訊	9420-1-004 新寶
參考地籍	王功段 1215 號	變異點面積	5567.09 平方公尺
中心點坐標	E:182513.00 N:2653468.00		
前期衛星影像 (SPOT6) 拍攝日期 (2024/04/04)		後期衛星影像 (SPOT6) 拍攝日期 (2024/05/12)	
			
回報資訊			
權責單位	彰化縣芳苑鄉公所	查報日期	2024/06/06
土地使用類型	非都市土地	土地使用分區	一般農業區
查證結果	違規	變異類型	堆置土石方
內容描述	現場堆置土方。		
現地照片			

## 變異類型 - 其他

第 11306 期全國區域變異 ( 編號 H0211306181 ) 查證回報成果




變異點資訊			
變遷期別	11306 期	監測類型	全國區域
變異點編號	H0211306181	圖幅資訊	9622-1-031 南興
參考地籍	廣福段 653 號	變異點面積	2980.53 平方公尺
中心點坐標	E:275241.00 N:2755966.00		
前期衛星影像 (Pleiades) 拍攝日期 (2024/03/21)		後期衛星影像 (SPOT6) 拍攝日期 (2024/05/10)	
			
回報資訊			
權責單位	桃園市大溪區公所	查報日期	2024/06/12
土地使用類型	非都市土地	土地使用分區	一般農業區
查證結果	違規	變異類型	其他
內容描述	填土整地、搭建溫室、放置貨櫃、鋪設水泥地坪		
現地照片			

## 11307 期違規變異點查報紀錄

各期不同變異類型的違規查報紀錄之代表案例




## 變異類型 - 新增建物

第 11307 期全國區域變異 ( 編號 B2411307001 ) 查證回報成果

變異點資訊			
變遷期別	11307 期	監測類型	全國區域
變異點編號	B2411307001	圖幅資訊	9521-3-042 崁子腳
參考地籍	福德段 1353 號	變異點面積	1513.98 平方公尺
中心點坐標	E:203534.00 N:2670306.00		
前期衛星影像 (SPOT6) 拍攝日期 (2024/04/30)		後期衛星影像 (SPOT6) 拍攝日期 (2024/06/07)	
			
回報資訊			
權責單位	臺中市大肚區公所	查報日期	2024/06/27
土地使用類型	都市土地	土地使用分區	農業區
查證結果	違規	變異類型	新增建物
內容描述	現場新建鐵皮屋及鐵皮圍籬		
現地照片	 <p style="text-align: center;">照片 4</p>		




## 變異類型 - 移除建物

第 11307 期全國區域變異 ( 編號 D0211307131 ) 查證回報成果

變異點資訊			
變遷期別	11307 期	監測類型	全國區域
變異點編號	D0211307131	圖幅資訊	9418-4-018 鹽埕
參考地籍	建南段 421-13,-19 號	變異點面積	576.43 平方公尺
中心點坐標	E:166987.00 N:2539262.00		
前期衛星影像 (SPOT6) 拍攝日期 (2024/04/30)		後期衛星影像 (SPOT6) 拍攝日期 (2024/06/24)	
			
回報資訊			
權責單位	臺南市南區公所	查報日期	2024/08/07
土地使用類型	都市土地	土地使用分區	保護區
查證結果	違規	變異類型	移除建物
內容描述	經查察變異點為建南段 421-13,-19 地號,建南段 421-13 地號保護區土地上,新建二棟鐵皮屋及二樓遮陽棚架及露台等構造物,建南段 421-19 地號保護區土地上,新建鐵皮屋及鐵皮遮雨棚架等構造物,本所依「臺南市政府違章建築處理要點」規定疑涉及違建部分本所已於 113 年 8 月 7 日以南南經字第 1130605963 、 1130606050 號函查報工務局,後續由工務局處理。		
現地照片			




## 變異類型 - 新增水域

第 11307 期全國區域變異 ( 編號 N2511307055 ) 查證回報成果

變異點資訊			
變遷期別	11307 期	監測類型	全國區域
變異點編號	N2511307055	圖幅資訊	9420-1-057 竹塘
參考地籍	竹塘段 2041 號	變異點面積	4250.43 平方公尺
中心點坐標	E:190836.00 N:2639163.00		
前期衛星影像 (SPOT6) 拍攝日期 (2024/05/15)		後期衛星影像 (SPOT6) 拍攝日期 (2024/06/24)	
			
回報資訊			
權責單位	彰化縣竹塘鄉公所	查報日期	2024/07/29
土地使用類型	非都市土地	土地使用分區	特定農業區
查證結果	違規	變異類型	新增水域(漁塭或水塘)
內容描述	113 年 7 月 29 日現場勘查，現況有建物(經查有使用執照:70 竹所建(使)字 9381 號、89 竹鄉建字第 2132 號)、養鴨場容許未通過。		
現地照片			




## 變異類型 - 移除水域

第 11307 期全國區域變異 ( 編號 Q1311307072 ) 查證回報成果

變異點資訊			
變遷期別	11307 期	監測類型	全國區域
變異點編號	Q1311307072	圖幅資訊	9419-1-038 坑子背
參考地籍	忠和段 664 號	變異點面積	14069.28 平方公尺
中心點坐標	E:192349.00 N:2590935.00		
前期衛星影像 (SPOT6) 拍攝日期 (2024/05/10)		後期衛星影像 (SPOT6) 拍攝日期 (2024/06/24)	
			
回報資訊			
權責單位	嘉義縣水上鄉公所	查報日期	2024/09/12
土地使用類型	非都市土地	土地使用分區	山坡地保育區
查證結果	違規	變異類型	移除水域(漁塭或水塘)
內容描述	有於漁塘回填土方		
現地照片	 <p>2024年9月12日 上午10:47:52 嘉136鄉道 南鄉村 水上鄉 嘉義縣</p>		

## 變異類型 - 整地




第 11307 期全國區域變異 ( 編號 H0211307102 ) 查證回報成果

變異點資訊			
變遷期別	11307 期	監測類型	全國區域
變異點編號	H0211307102	圖幅資訊	9622-1-041 員樹林
參考地籍	永昌段 704-8 號	變異點面積	571.37 平方公尺
中心點坐標	E:275757.00 N:2754593.00		
前期衛星影像 (SPOT6) 拍攝日期 (2024/05/10)		後期衛星影像 (SPOT6) 拍攝日期 (2024/06/24)	
			
回報資訊			
權責單位	桃園市大溪區公所	查報日期	2024/07/12
土地使用類型	非都市土地	土地使用分區	一般農業區
查證結果	違規	變異類型	整地
內容描述	填土整地(內有碎磚塊、水泥塊)等使用		
現地照片			



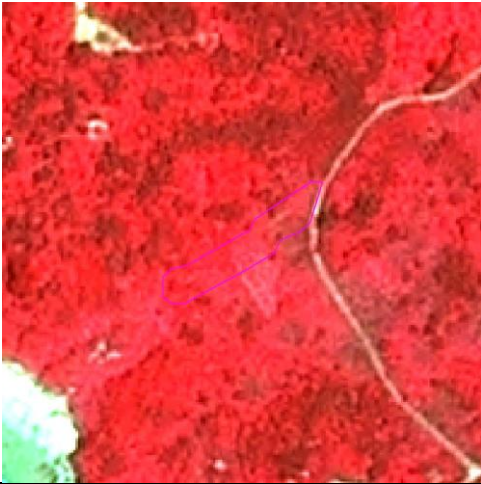


## 變異類型 - 作物變化

第 11307 期全國區域變異 ( 編號 35211307002 ) 查證回報成果

變異點資訊			
變遷期別	11307 期	監測類型	全國區域
變異點編號	35211307002	圖幅資訊	9520-3-069 豐山(四)
參考地籍	青山段 59 號	變異點面積	958.19 平方公尺
中心點坐標	E:220909.00 N:2609067.00		
前期衛星影像 (SPOT6) 拍攝日期 (2024/04/02)		後期衛星影像 (SPOT6) 拍攝日期 (2024/06/24)	
			
回報資訊			
權責單位	農業部林業保育署嘉義分署奮起湖工作站	查報日期	2024/07/19
土地使用類型	非都市土地	土地使用分區	森林區
查證結果	違規	變異類型	作物變化
內容描述	濫植短期作物大黃瓜，申請補辦濫墾地續辦清理，俟申請結果續處		
現地照片			




## 變異類型 - 道路變化

第 11307 期全國區域變異 ( 編號 10611307001 ) 查證回報成果

變異點資訊			
變遷期別	11307 期	監測類型	全國區域
變異點編號	10611307001	圖幅資訊	9021-1-043 古崗
參考地籍	東紅山段 887 號	變異點面積	2314.92 平方公尺
中心點坐標	E:632728.00 N:2698493.00		
前期衛星影像 (SPOT6) 拍攝日期 (2024/05/29)		後期衛星影像 (SPOT6) 拍攝日期 (2024/07/06)	
			
回報資訊			
權責單位	金門國家公園管理處	查報日期	2024/07/11
土地使用類型	國家公園	土地使用分區	第二類一般管制區
查證結果	違規	變異類型	道路變化
內容描述	土地現況係金門縣金城鎮公所辦理產業道路建置工程，該公所前於 113 年 1 月 18 日辦理會勘評估在案，惟尚未向本處申請開發許可，本處已於 113 年 7 月 11 日下午電洽公所承辦人請其補辦申請程序。		
現地照片			




## 變異類型 - 採礦變化

第 11307 期全國區域變異 ( 編號 T1111307018 ) 查證回報成果

變異點資訊			
變遷期別	11307 期	監測類型	全國區域
變異點編號	T1111307018	圖幅資訊	9518-4-073 田子
參考地籍	蕉場段 737 號	變異點面積	17043.5 平方公尺
中心點坐標	E:204383.00 N:2523250.00		
前期衛星影像 (SPOT6) 拍攝日期 (2024/05/03)		後期衛星影像 (SPOT6) 拍攝日期 (2024/06/21)	
			
回報資訊			
權責單位	屏東縣高樹鄉公所	查報日期	2024/08/30
土地使用類型	非都市土地	土地使用分區	一般農業區
查證結果	違規	變異類型	採礦變化
內容描述	現場有明顯採土石痕跡		
現地照片			




## 變異類型 - 自然植被改變

第 11307 期全國區域變異 ( 編號 U1311307042 ) 查證回報成果

變異點資訊			
變遷期別	11307 期	監測類型	全國區域
變異點編號	U1311307042	圖幅資訊	9721-3-046 新城
參考地籍	德布克段 997 號	變異點面積	1183.36 平方公尺
中心點坐標	E:314348.00 N:2670250.00		
前期衛星影像 (SPOT6) 拍攝日期 (2024/04/14)		後期衛星影像 (SPOT6) 拍攝日期 (2024/06/19)	
			
回報資訊			
權責單位	花蓮縣秀林鄉公所	查報日期	2024/07/09
土地使用類型	都市土地	土地使用分區	農業區
查證結果	違規	變異類型	自然植被改變
內容描述	變異點範圍內有草地植被及水泥基樁等。(經查無合法申請容許紀錄)		
現地照片			




## 變異類型 - 傾倒廢棄物

第 11307 期全國區域變異 ( 編號 M0211307020 ) 查證回報成果

變異點資訊			
變遷期別	11307 期	監測類型	全國區域
變異點編號	M0211307020	圖幅資訊	9520-1-018 牛相觸
參考地籍	忠實段 356 號	變異點面積	1475.9 平方公尺
中心點坐標	E:243879.00 N:2651737.00		
前期衛星影像 (SPOT6) 拍攝日期 (2024/04/02)		後期衛星影像 (Pleiades) 拍攝日期 (2024/05/30)	
			
回報資訊			
權責單位	南投縣埔里鎮公所	查報日期	2024/07/17
土地使用類型	非都市土地	土地使用分區	特定農業區
查證結果	違規	變異類型	傾倒廢棄物
內容描述	現況堆置營建廢棄物(磚頭、混凝土塊)、種植草地		
現地照片			

## 變異類型 - 堆置土石方

第 11307 期全國區域變異 ( 編號 X0211307018 ) 查證回報成果

變異點資訊			
變遷期別	11307 期	監測類型	全國區域
變異點編號	X0211307018	圖幅資訊	9320-3-076 林投
參考地籍	隘門新段 1152 號	變異點面積	2536.93 平方公尺
中心點坐標	E:313875.00 N:2606289.00		
前期衛星影像 (Pleiades) 拍攝日期 (2024/05/15)		後期衛星影像 (SPOT6) 拍攝日期 (2024/06/24)	
			
回報資訊			
權責單位	澎湖縣湖西鄉公所	查報日期	2024/07/18
土地使用類型	非都市土地	土地使用分區	一般農業區
查證結果	違規	變異類型	堆置土石方
內容描述	堆置土石方		
現地照片	 <p style="text-align: center;">堆置土石方 2</p>		

## 變異類型 - 其他

第 11307 期全國區域變異 ( 編號 H0511307080 ) 查證回報成果

變異點資訊			
變遷期別	11307 期	監測類型	全國區域
變異點編號	H0511307080	圖幅資訊	9623-3-090 大竹圍
參考地籍	宏華段 155 號	變異點面積	1109.82 平方公尺
中心點坐標	E:274710.00 N:2771303.00		
前期衛星影像 (SPOT6) 拍攝日期 (2024/05/10)		後期衛星影像 (SPOT6) 拍攝日期 (2024/06/24)	
			
回報資訊			
權責單位	桃園市蘆竹區公所	查報日期	2024/07/15
土地使用類型	非都市土地	土地使用分區	一般農業區
查證結果	違規	變異類型	其他
內容描述	搭建貨櫃屋,鋪設水泥地坪,放置建築用鷹架		
現地照片			




## 11308 期違規變異點查報紀錄

各期不同變異類型的違規查報紀錄之代表案例






## 變異類型 - 新增建物

第 11308 期全國區域變異 ( 編號 H1111308004 ) 查證回報成果

變異點資訊			
變遷期別	11308 期	監測類型	全國區域
變異點編號	H1111308004	圖幅資訊	9622-4-002 下莊仔
參考地籍	崁頭厝段下庄子小段 342 號	變異點面積	805.33 平方公尺
中心點坐標	E:253419.00 N:2765081.00		
前期衛星影像 (SPOT6) 拍攝日期 (2024/06/24)		後期衛星影像 (SPOT6) 拍攝日期 (2024/07/13)	
			
回報資訊			
權責單位	桃園市新屋區公所	查報日期	2024/09/09
土地使用類型	非都市土地	土地使用分區	特定農業區
查證結果	違規	變異類型	新增建物
內容描述	鋪設水泥地坪及堆置雜物等使用。		
現地照片			


## 變異類型 - 移除建物

第 11308 期全國區域變異 ( 編號 Q1411308028 ) 查證回報成果

變異點資訊			
變遷期別	11308 期	監測類型	全國區域
變異點編號	Q1411308028	圖幅資訊	9419-1-019 蘭潭水庫
參考地籍	忠義段 915-5 號	變異點面積	2000.83 平方公尺
中心點坐標	E:194698.00 N:2595520.00		
前期衛星影像 (SPOT6) 拍攝日期 (2024/06/24)		後期衛星影像 (SPOT6) 拍攝日期 (2024/07/22)	
			
回報資訊			
權責單位	嘉義縣中埔鄉公所	查報日期	2024/09/09
土地使用類型	都市土地	土地使用分區	
查證結果	違規	變異類型	移除建物
內容描述	忠義段 915-5 地號土地現況為地上建物拆除。變異範圍內相鄰忠義段 915-2 地號屬國產署管理都市計畫農業區土地有新增建物		
現地照片			




## 變異類型 - 新增水域

第 11308 期全國區域變異 ( 編號 E3211308117 ) 查證回報成果

變異點資訊			
變遷期別	11308 期	監測類型	全國區域
變異點編號	E3211308117	圖幅資訊	9518-4-006 六龜
參考地籍	中庄段 447 號	變異點面積	444.53 平方公尺
中心點坐標	E:213898.00 N:2544234.00		
前期衛星影像 (SPOT6) 拍攝日期 (2024/03/21)		後期衛星影像 (SPOT6) 拍攝日期 (2024/07/22)	
			
回報資訊			
權責單位	高雄市六龜區公所	查報日期	2024/09/11
土地使用類型	非都市土地	土地使用分區	特定農業區
查證結果	違規	變異類型	新增水域(漁塭或水塘)
內容描述	水池		
現地照片	 <p>2024年9月10日 興龍里 六龜區 高雄市 中庄段447地號</p>		
	現地照片(3)		




## 變異類型 - 移除水域

第 11308 期全國區域變異 ( 編號 D1711308033 ) 查證回報成果

變異點資訊			
變遷期別	11308 期	監測類型	全國區域
變異點編號	D1711308033	圖幅資訊	9419-2-003 林鳳營
參考地籍	中社段 1513 號	變異點面積	1729.15 平方公尺
中心點坐標	E:180876.00 N:2569784.00		
前期衛星影像 (SPOT6) 拍攝日期 (2024/04/30)		後期衛星影像 (SPOT6) 拍攝日期 (2024/07/22)	
			
回報資訊			
權責單位	臺南市六甲區公所	查報日期	2024/08/21
土地使用類型	非都市土地	土地使用分區	特定農業區
查證結果	違規	變異類型	移除水域(漁塭或水塘)
內容描述	現地移除原魚塭		
現地照片			




## 變異類型 - 整地

第 11308 期全國區域變異 ( 編號 N1011308007 ) 查證回報成果

變異點資訊			
變遷期別	11308 期	監測類型	全國區域
變異點編號	N1011308007	圖幅資訊	9421-2-030 頂溪埔
參考地籍	伸新段 189 號	變異點面積	6971.61 平方公尺
中心點坐標	E:196691.00 N:2675271.00		
前期衛星影像 (SPOT6) 拍攝日期 (2024/05/12)		後期衛星影像 (SPOT6) 拍攝日期 (2024/07/15)	
			
回報資訊			
權責單位	彰化縣伸港鄉公所	查報日期	2024/08/01
土地使用類型	非都市土地	土地使用分區	一般農業區
查證結果	違規	變異類型	整地
內容描述	現場已填土整地，挖土機作業中。		
現地照片			




## 變異類型 - 作物變化

第 11308 期全國區域變異 ( 編號 35211308004 ) 查證回報成果

變異點資訊			
變遷期別	11308 期	監測類型	全國區域
變異點編號	35211308004	圖幅資訊	9520-3-087 瑞里(四)
參考地籍	科子林段 1258 號	變異點面積	3241.98 平方公尺
中心點坐標	E:215873.00 N:2603049.00		
前期衛星影像 (SPOT6) 拍攝日期 (2024/04/02)		後期衛星影像 (SPOT6) 拍攝日期 (2024/07/22)	
			
回報資訊			
權責單位	農業部林業保育署嘉義分署奮起湖工作站	查報日期	2024/08/28
土地使用類型	非都市土地	土地使用分區	森林區
查證結果	違規	變異類型	作物變化
內容描述	遭人擅自栽植短期作物，8月20日業依森林保護辦法第9條公告		
現地照片			


## 變異類型 - 道路變化

第 11308 期全國區域變異 ( 編號 T0211308188 ) 查證回報成果

變異點資訊			
變遷期別	11308 期	監測類型	全國區域
變異點編號	T0211308188	圖幅資訊	9518-3-072 潮州
參考地籍	中山段 889 號	變異點面積	2214.39 平方公尺
中心點坐標	E:203143.00 N:2494952.00		
前期衛星影像 (SPOT6) 拍攝日期 (2024/04/28)		後期衛星影像 (SPOT6) 拍攝日期 (2024/07/22)	
			
回報資訊			
權責單位	屏東縣潮州鎮公所	查報日期	2024/08/21
土地使用類型	都市土地	土地使用分區	
查證結果	違規	變異類型	道路變化
內容描述	中山段 889 及 889-1 農業區鋪設水泥道路		
現地照片	 <p style="text-align: center;">鋪設水泥道路</p>		

## 變異類型 - 自然植被改變




第 11308 期全國區域變異 ( 編號 B0711308036 ) 查證回報成果

變異點資訊			
變遷期別	11308 期	監測類型	全國區域
變異點編號	B0711308036	圖幅資訊	9521-3-045 劉厝
參考地籍	寶文段 105 號	變異點面積	1973.95 平方公尺
中心點坐標	E:209510.00 N:2671144.00		
前期衛星影像 (SPOT6) 拍攝日期 (2024/04/30)		後期衛星影像 (Pleiades) 拍攝日期 (2024/07/07)	
			
回報資訊			
權責單位	臺中市南屯區公所	查報日期	2024/08/16
土地使用類型	都市土地	土地使用分區	
查證結果	違規	變異類型	自然植被改變
內容描述	現場為網室(網室內擺設多種植物，並掛設布條「謝謝您歡迎光臨」，疑似有私底下營業行為)、圍籬、鋪設水泥及停車空間等		
現地照片	 <p>網室內擺設多種植物，並掛設布條「謝謝您歡迎光臨」，疑似有私底下營業行為</p>		






## 變異類型 - 傾倒廢棄物

第 11308 期全國區域變異 ( 編號 M0711308012 ) 查證回報成果

變異點資訊			
變遷期別	11308 期	監測類型	全國區域
變異點編號	M0711308012	圖幅資訊	9520-1-072 溪埔仔
參考地籍	東照段 813 號	變異點面積	5044.94 平方公尺
中心點坐標	E:227181.00 N:2634206.00		
前期衛星影像 (SPOT6) 拍攝日期 (2024/06/24)		後期衛星影像 (SPOT6) 拍攝日期 (2024/07/22)	
			
回報資訊			
權責單位	南投縣鹿谷鄉公所	查報日期	2024/08/22
土地使用類型	非都市土地	土地使用分區	特定農業區
查證結果	違規	變異類型	傾倒廢棄物
內容描述	傾倒廢棄物、貨櫃屋及堆放石頭		
現地照片			




## 變異類型 - 堆置土石方

第 11308 期全國區域變異 ( 編號 J0511308011 ) 查證回報成果

變異點資訊			
變遷期別	11308 期	監測類型	全國區域
變異點編號	J0511308011	圖幅資訊	9522-1-059 鳳岡
參考地籍	白地粉段 624-3 號	變異點面積	6497.75 平方公尺
中心點坐標	E:245129.00 N:2749858.00		
前期衛星影像 (SPOT6) 拍攝日期 (2024/06/24)		後期衛星影像 (SPOT6) 拍攝日期 (2024/07/13)	
			
回報資訊			
權責單位	新竹縣竹北市公所	查報日期	2024/08/28
土地使用類型	非都市土地	土地使用分區	一般農業區
查證結果	違規	變異類型	堆置土石方
內容描述	堆置土石方		
現地照片			

## 變異類型 - 其他

第 11308 期全國區域變異 ( 編號 D2811308075 ) 查證回報成果




變異點資訊			
變遷期別	11308 期	監測類型	全國區域
變異點編號	D2811308075	圖幅資訊	9419-2-063 大社
參考地籍	潭頂段 449-2 號	變異點面積	1442.79 平方公尺
中心點坐標	E:180484.00 N:2553257.00		
前期衛星影像 (SPOT6) 拍攝日期 (2024/05/15)		後期衛星影像 (SPOT6) 拍攝日期 (2024/07/22)	
			
回報資訊			
權責單位	臺南市新市區公所	查報日期	2024/08/07
土地使用類型	非都市土地	土地使用分區	一般農業區
查證結果	違規	變異類型	其他
內容描述	堆置非農設施(貨櫃、棧板、鐵皮)填土加高施作擋土圍牆		
現地照片	 <p>堆置非農設施(貨櫃、棧板、鐵皮)填土加高施作擋土圍牆</p>		

## 11309 期違規變異點查報紀錄

各期不同變異類型的違規查報紀錄之代表案例




## 變異類型 - 新增建物

第 11309 期全國區域變異 ( 編號 K0211309004 ) 查證回報成果

變異點資訊			
變遷期別	11309 期	監測類型	全國區域
變異點編號	K0211309004	圖幅資訊	9521-4-026 苑裡
參考地籍	中正段 789 號	變異點面積	718.1 平方公尺
中心點坐標	E:214352.00 N:2703180.00		
前期衛星影像 (SPOT6) 拍攝日期 (2024/04/30)		後期衛星影像 (SPOT6) 拍攝日期 (2024/08/10)	
			
回報資訊			
權責單位	苗栗縣苑裡鎮公所	查報日期	2024/09/24
土地使用類型	都市土地	土地使用分區	農業區
查證結果	違規	變異類型	新增建物
內容描述	新增建物疑似違規工廠		
現地照片			




## 變異類型 - 移除建物

第 11309 期全國區域變異 ( 編號 D3911309105 ) 查證回報成果

變異點資訊			
變遷期別	11309 期	監測類型	全國區域
變異點編號	D3911309105	圖幅資訊	9419-2-081 龍潭
參考地籍	王新段 838,984,977,824,835,834,833,832 等 8 筆號	變異點面積	20431.13 平方公尺
中心點坐標	E:175671.00 N:2548154.00		
前期衛星影像 (SPOT6) 拍攝日期 (2024/07/03) 		後期衛星影像 (SPOT6) 拍攝日期 (2024/08/22) 	
回報資訊			
權責單位	臺南市永康區公所	查報日期	2024/09/11
土地使用類型	都市土地	土地使用分區	乙種工業區,農業區
查證結果	違規	變異類型	移除建物
內容描述	王新段 984,977,824,835,834,833,832 等 7 筆土地屬乙種工業區建築物因火災拆除施工中,另王新段 838 地號屬農業區堆積大量上開工業區建築物拆除後之廢棄土石,不做農業使用,因王新段 838 地號屬農業區其上堆置數公尺高拆除後之廢棄土石且大部分裸露無覆蓋,屬違規		
現地照片	 <p>王新段 984,977,824,835,834,833,832 建物拆除</p>		




## 變異類型 - 新增水域

第 11309 期全國區域變異 ( 編號 N2411309002 ) 查證回報成果

變異點資訊			
變遷期別	11309 期	監測類型	全國區域
變異點編號	N2411309002	圖幅資訊	9420-1-062 下牛稠
參考地籍	臺西段 246 號	變異點面積	2703.42 平方公尺
中心點坐標	E:176588.00 N:2637449.00		
前期衛星影像 (SPOT6) 拍攝日期 (2024/07/17)		後期衛星影像 (SPOT6) 拍攝日期 (2024/08/22)	
			
回報資訊			
權責單位	彰化縣大城鄉公所	查報日期	2024/10/16
土地使用類型	非都市土地	土地使用分區	一般農業區
查證結果	違規	變異類型	新增水域(漁塭或水塘)
內容描述	養鴨池		
現地照片			

## 變異類型 - 移除水域




第 11309 期全國區域變異 ( 編號 E2811309027 ) 查證回報成果

變異點資訊			
變遷期別	11309 期	監測類型	全國區域
變異點編號	E2811309027	圖幅資訊	9418-4-089 舊港口
參考地籍	彌海段 525-36 號	變異點面積	3925.7 平方公尺
中心點坐標	E:170111.00 N:2520556.00		
前期衛星影像 (SPOT6) 拍攝日期 (2024/07/20)		後期衛星影像 (SPOT6) 拍攝日期 (2024/08/22)	
			
回報資訊			
權責單位	高雄市彌陀區公所	查報日期	2024/09/12
土地使用類型	非都市土地	土地使用分區	一般農業區
查證結果	違規	變異類型	移除水域(漁塭或水塘)
內容描述	現勘整地、泥土面		
現地照片	 <p>現勘整地、泥土面</p>		






## 變異類型 - 整地

第 11309 期全國區域變異 ( 編號 H1211309083 ) 查證回報成果

變異點資訊			
變遷期別	11309 期	監測類型	全國區域
變異點編號	H1211309083	圖幅資訊	9623-3-086 草漯
參考地籍	草漯段 478-119 號	變異點面積	30318.87 平方公尺
中心點坐標	E:263519.00 N:2770027.00		
前期衛星影像 (SPOT6) 拍攝日期 (2024/07/13)		後期衛星影像 (SPOT6) 拍攝日期 (2024/08/10)	
			
回報資訊			
權責單位	桃園市觀音區公所	查報日期	2024/10/13
土地使用類型	都市土地	土地使用分區	
查證結果	違規	變異類型	整地
內容描述	現場有挖土機且有整地情形		
現地照片			




## 變異類型 - 作物變化

第 11309 期全國區域變異 ( 編號 N2411309028 ) 查證回報成果

變異點資訊			
變遷期別	11309 期	監測類型	全國區域
變異點編號	N2411309028	圖幅資訊	9420-1-043 新厝
參考地籍	上豐段 989-1 號	變異點面積	7248.86 平方公尺
中心點坐標	E:179621.00 N:2641572.00		
前期衛星影像 (SPOT6) 拍攝日期 (2024/07/17)		後期衛星影像 (SPOT6) 拍攝日期 (2024/08/22)	
			
回報資訊			
權責單位	彰化縣大城鄉公所	查報日期	2024/10/16
土地使用類型	非都市土地	土地使用分區	一般農業區
查證結果	違規	變異類型	作物變化
內容描述	雜草叢生		
現地照片			

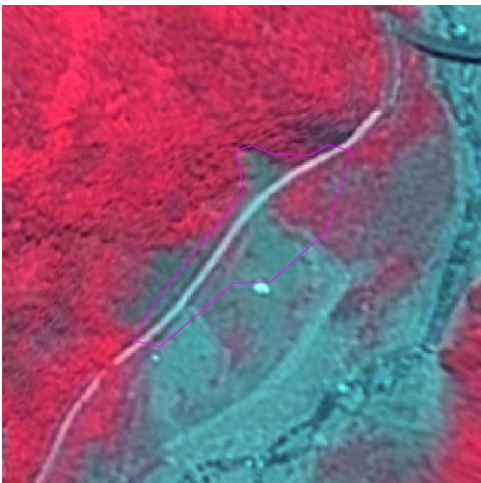
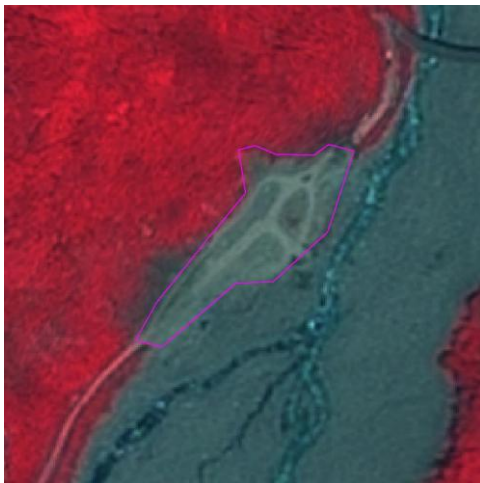

## 變異類型 - 道路變化

第 11309 期全國區域變異 ( 編號 D0611309183 ) 查證回報成果

變異點資訊			
變遷期別	11309 期	監測類型	全國區域
變異點編號	D0611309183	圖幅資訊	9419-3-097 安平
參考地籍	海南段 523 號	變異點面積	1254.97 平方公尺
中心點坐標	E:163735.00 N:2546141.00		
前期衛星影像 (Pleiades) 拍攝日期 (2024/07/06)		後期衛星影像 (SPOT6) 拍攝日期 (2024/08/22)	
			
回報資訊			
權責單位	臺南市安南區公所	查報日期	2024/10/01
土地使用類型	都市土地	土地使用分區	
查證結果	違規	變異類型	道路變化
內容描述	道路變化		
現地照片	 <p style="text-align: center;">道路變化-4</p>		


## 變異類型 - 河道變化

第 11309 期全國區域變異 ( 編號 M1211309018 ) 查證回報成果

變異點資訊			
變遷期別	11309 期	監測類型	全國區域
變異點編號	M1211309018	圖幅資訊	9520-2-085 坪頂
參考地籍	松山段 84 號	變異點面積	9846.01 平方公尺
中心點坐標	E:235266.00 N:2604843.00		
前期衛星影像 (SPOT6) 拍攝日期 (2024/07/17)		後期衛星影像 (SPOT6) 拍攝日期 (2024/08/05)	
			
回報資訊			
權責單位	南投縣信義鄉公所	查報日期	2024/10/28
土地使用類型	非都市土地	土地使用分區	森林區
查證結果	違規	變異類型	河道變化
內容描述	颱風至今 113 年 7 月，凱米颱風沖刷至今。		
現地照片			




## 變異類型 - 採礦變化

第 11309 期全國區域變異 ( 編號 T1111309108 ) 查證回報成果

變異點資訊			
變遷期別	11309 期	監測類型	全國區域
變異點編號	T1111309108	圖幅資訊	9518-4-072 定遠三村
參考地籍	蕉場段 919 號	變異點面積	8310.42 平方公尺
中心點坐標	E:203768.00 N:2522635.00		
前期衛星影像 (SPOT6) 拍攝日期 (2024/07/03)		後期衛星影像 (SPOT6) 拍攝日期 (2024/08/22)	
			
回報資訊			
權責單位	屏東縣高樹鄉公所	查報日期	2024/09/20
土地使用類型	非都市土地	土地使用分區	一般農業區
查證結果	違規	變異類型	採礦變化
內容描述	明顯有採取土石跡象		
現地照片			

## 變異類型 - 自然植被改變

第 11309 期全國區域變異 ( 編號 B0711309102 ) 查證回報成果

變異點資訊			
變遷期別	11309 期	監測類型	全國區域
變異點編號	B0711309102	圖幅資訊	9521-3-055 烏日
參考地籍	埔興段 1545-1 號	變異點面積	1456.2 平方公尺
中心點坐標	E:210743.00 N:2668071.00		
前期衛星影像 (SPOT6) 拍攝日期 (2024/04/30)		後期衛星影像 (SPOT6) 拍攝日期 (2024/08/24)	
			
回報資訊			
權責單位	臺中市南屯區公所	查報日期	2024/10/01
土地使用類型	都市土地	土地使用分區	
查證結果	違規	變異類型	自然植被改變
內容描述	現場鋪設水泥鋪面及設置鐵絲圍籬阻隔		
現地照片	 <p style="text-align: center;">圍籬內鋪設水泥鋪面</p>		


## 變異類型 - 傾倒廢棄物

第 11309 期全國區域變異 ( 編號 P0111309068 ) 查證回報成果

變異點資訊			
變遷期別	11309 期	監測類型	全國區域
變異點編號	P0111309068	圖幅資訊	9520-3-002 竹圍子
參考地籍	科加段 31 號	變異點面積	2077.95 平方公尺
中心點坐標	E:201806.00 N:2626473.00		
前期衛星影像 (SPOT6) 拍攝日期 (2024/05/10)		後期衛星影像 (SPOT6) 拍攝日期 (2024/08/24)	
			
回報資訊			
權責單位	雲林縣斗六市公所	查報日期	2024/09/30
土地使用類型	非都市土地	土地使用分區	工業區
查證結果	違規	變異類型	傾倒廢棄物
內容描述	廢棄物		
現地照片	 <p style="text-align: center;">廢棄物</p>		

## 變異類型 - 堆置土石方




第 11309 期全國區域變異 ( 編號 D2911309154 ) 查證回報成果

變異點資訊			
變遷期別	11309 期	監測類型	全國區域
變異點編號	D2911309154	圖幅資訊	9419-3-058 西港
參考地籍	海寮段 559-38 號	變異點面積	5725.46 平方公尺
中心點坐標	E:167588.00 N:2555789.00		
前期衛星影像 (SPOT6) 拍攝日期 (2024/07/03)		後期衛星影像 (SPOT6) 拍攝日期 (2024/08/22)	
			
回報資訊			
權責單位	臺南市安定區公所	查報日期	2024/10/15
土地使用類型	非都市土地	土地使用分區	特定農業區
查證結果	違規	變異類型	堆置土石方
內容描述	堆置土石方		
現地照片			



## 變異類型 - 其他

第 11309 期全國區域變異 ( 編號 D2811309096 ) 查證回報成果




變異點資訊			
變遷期別	11309 期	監測類型	全國區域
變異點編號	D2811309096	圖幅資訊	9419-2-072 移民寮
參考地籍	番子寮段 906 號	變異點面積	143.22 平方公尺
中心點坐標	E:176061.00 N:2551105.00		
前期衛星影像 (SPOT6) 拍攝日期 (2024/07/03)		後期衛星影像 (SPOT6) 拍攝日期 (2024/08/22)	
			
回報資訊			
權責單位	臺南市新市區公所	查報日期	2024/09/10
土地使用類型	非都市土地	土地使用分區	一般農業區
查證結果	違規	變異類型	其他
內容描述	水泥鋪面放置貨櫃		
現地照片	 <p>水泥鋪面放置貨櫃</p>		

## 11310 期違規變異點查報紀錄

各期不同變異類型的違規查報紀錄之代表案例




## 變異類型 - 新增建物

第 11310 期全國區域變異 ( 編號 W0411310016 ) 查證回報成果

變異點資訊			
變遷期別	11310 期	監測類型	全國區域
變異點編號	W0411310016	圖幅資訊	9021-1-013 西浦頭
參考地籍	寧湖三劃段 165 號	變異點面積	1048.68 平方公尺
中心點坐標	E:634164.00 N:2705381.00		
前期衛星影像 (SPOT6) 拍攝日期 (2024/08/22)		後期衛星影像 (Pleiades) 拍攝日期 (2024/09/11)	
			
回報資訊			
權責單位	金門縣金寧鄉公所	查報日期	2024/10/09
土地使用類型	都市土地	土地使用分區	
查證結果	違規	變異類型	新增建物
內容描述	新增 RC 地坪		
現地照片			




## 變異類型 - 移除建物

第 11310 期全國區域變異 ( 編號 M0211310024 ) 查證回報成果

變異點資訊			
變遷期別	11310 期	監測類型	全國區域
變異點編號	M0211310024	圖幅資訊	9520-1-019 埔里
參考地籍	忠言段 216 號	變異點面積	18711.02 平方公尺
中心點坐標	E:245330.00 N:2651909.00		
前期衛星影像 (Pleiades) 拍攝日期 (2024/07/09)		後期衛星影像 (SPOT6) 拍攝日期 (2024/09/19)	
			
回報資訊			
權責單位	南投縣埔里鎮公所	查報日期	2024/10/16
土地使用類型	都市土地	土地使用分區	
查證結果	違規	變異類型	移除建物
內容描述	現況拆除台糖公司舊有建物，查無拆除執照		
現地照片			




## 變異類型 - 新增水域

第 11310 期全國區域變異 ( 編號 P1911310009 ) 查證回報成果

變異點資訊			
變遷期別	11310 期	監測類型	全國區域
變異點編號	P1911310009	圖幅資訊	9420-3-056 箔子寮港
參考地籍	下崙段 676 號	變異點面積	420.06 平方公尺
中心點坐標	E:162418.00 N:2611358.00		
前期衛星影像 (SPOT6) 拍攝日期 (2024/08/01)		後期衛星影像 (SPOT6) 拍攝日期 (2024/09/17)	
			
回報資訊			
權責單位	雲林縣口湖鄉公所	查報日期	2024/10/22
土地使用類型	非都市土地	土地使用分區	一般農業區
查證結果	違規	變異類型	新增水域(漁塭或水塘)
內容描述	新增魚塭		
現地照片			

## 變異類型 - 移除水域

第 11310 期全國區域變異 ( 編號 P1911310020 ) 查證回報成果

變異點資訊			
變遷期別	11310 期	監測類型	全國區域
變異點編號	P1911310020	圖幅資訊	9420-3-068 口湖
參考地籍	順天段 826-1 號	變異點面積	833.05 平方公尺
中心點坐標	E:167243.00 N:2608837.00		
前期衛星影像 (SPOT6) 拍攝日期 (2024/06/24)		後期衛星影像 (SPOT6) 拍攝日期 (2024/09/17)	
			
回報資訊			
權責單位	雲林縣口湖鄉公所	查報日期	2024/10/21
土地使用類型	非都市土地	土地使用分區	一般農業區
查證結果	違規	變異類型	移除水域(漁塭或水塘)
內容描述	移除水域		
現地照片			

## 變異類型 - 整地

第 11310 期全國區域變異 ( 編號 V0111310006 ) 查證回報成果

變異點資訊			
變遷期別	11310 期	監測類型	全國區域
變異點編號	V0111310006	圖幅資訊	9618-4-087 石川
參考地籍	富岡南段 973 號	變異點面積	12613.81 平方公尺
中心點坐標	E:267048.00 N:2519535.00		
前期衛星影像 (SPOT6) 拍攝日期 (2024/08/01)		後期衛星影像 (SPOT6) 拍攝日期 (2024/09/17)	
			
回報資訊			
權責單位	臺東縣臺東市公所	查報日期	2024/10/15
土地使用類型	非都市土地	土地使用分區	風景區
查證結果	違規	變異類型	整地
內容描述	一台怪手進行整地、堆置砂石、土石方		
現地照片			

## 變異類型 - 作物變化




第 11310 期全國區域變異 ( 編號 I0211310002 ) 查證回報成果

變異點資訊			
變遷期別	11310 期	監測類型	全國區域
變異點編號	I0211310002	圖幅資訊	9419-1-006 埤麻腳
參考地籍	竹村段 696 號	變異點面積	403.39 平方公尺
中心點坐標	E:187431.00 N:2599569.00		
前期衛星影像 (SPOT6) 拍攝日期 (2024/06/24)		後期衛星影像 (SPOT6) 拍攝日期 (2024/08/27)	
			
回報資訊			
權責單位	嘉義市西區區公所	查報日期	2024/10/17
土地使用類型	都市土地	土地使用分區	農業區
查證結果	違規	變異類型	作物變化
內容描述	本筆地號農舍違法擴建,變異點為苗圃整地移除		
現地照片			






## 變異類型 - 道路變化

第 11310 期全國區域變異 ( 編號 J0611310004 ) 查證回報成果

變異點資訊			
變遷期別	11310 期	監測類型	全國區域
變異點編號	J0611310004	圖幅資訊	9622-4-043 四湖尾
參考地籍	長嶺段 1246 號	變異點面積	1383.07 平方公尺
中心點坐標	E:257526.00 N:2753675.00		
前期衛星影像 (SPOT6) 拍攝日期 (2024/08/10)		後期衛星影像 (SPOT6) 拍攝日期 (2024/09/17)	
			
回報資訊			
權責單位	新竹縣湖口鄉公所	查報日期	2024/10/01
土地使用類型	非都市土地	土地使用分區	特定農業區
查證結果	違規	變異類型	道路變化
內容描述	經查該地號範圍內，鋪設柏油地面，建請鈞府派員查察。		
現地照片			

## 變異類型 - 採礦變化

第 11310 期全國區域變異 ( 編號 T1111310126 ) 查證回報成果

變異點資訊			
變遷期別	11310 期	監測類型	全國區域
變異點編號	T1111310126	圖幅資訊	9518-4-073 田子
參考地籍	長興段 82 號	變異點面積	2903.44 平方公尺
中心點坐標	E:205448.00 N:2524646.00		
前期衛星影像 (SPOT6) 拍攝日期 (2024/08/22)		後期衛星影像 (SPOT6) 拍攝日期 (2024/09/10)	
			
回報資訊			
權責單位	屏東縣高樹鄉公所	查報日期	2024/10/14
土地使用類型	非都市土地	土地使用分區	一般農業區
查證結果	違規	變異類型	採礦變化
內容描述	現場有一大坑洞疑採取土石\		
現地照片			




## 變異類型 - 自然植被改變

第 11310 期全國區域變異 ( 編號 K0411310017 ) 查證回報成果

變異點資訊			
變遷期別	11310 期	監測類型	全國區域
變異點編號	K0411310017	圖幅資訊	9521-1-003 枋屋下
參考地籍	關爺埔段 150、151、153 號	變異點面積	4994.99 平方公尺
中心點坐標	E:230453.00 N:2709230.00		
前期衛星影像 (SPOT6) 拍攝日期 (2024/08/10)		後期衛星影像 (SPOT6) 拍攝日期 (2024/09/19)	
			
回報資訊			
權責單位	苗栗縣公館鄉公所	查報日期	2024/11/27
土地使用類型	非都市土地	土地使用分區	特定農業區
查證結果	違規	變異類型	自然植被改變
內容描述	疑似未經許可大面積開挖整地及堆放土石。		
現地照片			




## 變異類型 - 火災

第 11310 期全國區域變異 ( 編號 B1711310013 ) 查證回報成果

變異點資訊			
變遷期別	11310 期	監測類型	全國區域
變異點編號	B1711310013	圖幅資訊	9521-3-019 嘉仁村
參考地籍	石牌段 62 號	變異點面積	1475.34 平方公尺
中心點坐標	E:220212.00 N:2678516.00		
前期衛星影像 (SPOT6) 拍攝日期 (2024/08/24)		後期衛星影像 (SPOT6) 拍攝日期 (2024/09/17)	
			
回報資訊			
權責單位	臺中市潭子區公所	查報日期	2024/10/07
土地使用類型	非都市土地	土地使用分區	特定農業區
查證結果	違規	變異類型	火災
內容描述	土地現況疑似因原有建物火災導致現場堆置與農業經營無關之石塊及廢棄物。		
現地照片	 <p>土地現況疑似因原有建物火災導致現場堆置與農業經營無關之石塊及廢棄物。</p>		


## 變異類型 - 傾倒廢棄物

第 11310 期全國區域變異 ( 編號 H0911310054 ) 查證回報成果

變異點資訊			
變遷期別	11310 期	監測類型	全國區域
變異點編號	H0911310054	圖幅資訊	9622-4-048 八張犁
參考地籍	德龍段 183 號	變異點面積	1038.23 平方公尺
中心點坐標	E:268453.00 N:2753541.00		
前期衛星影像 (SPOT6) 拍攝日期 (2024/08/10)		後期衛星影像 (SPOT6) 拍攝日期 (2024/09/17)	
			
回報資訊			
權責單位	桃園市龍潭區公所	查報日期	2024/10/11
土地使用類型	非都市土地	土地使用分區	一般農業區
查證結果	違規	變異類型	傾倒廢棄物
內容描述	放置垃圾及水泥塊，鋪設水泥碎石		
現地照片			

## 變異類型 - 堆置土石方

第 11310 期全國區域變異 ( 編號 H0611310066 ) 查證回報成果

變異點資訊			
變遷期別	11310 期	監測類型	全國區域
變異點編號	H0611310066	圖幅資訊	9623-3-067 潮音
參考地籍	潮音段 58 號	變異點面積	3115.21 平方公尺
中心點坐標	E:265522.00 N:2774814.00		
前期衛星影像 (SPOT6) 拍攝日期 (2024/08/10)		後期衛星影像 (SPOT6) 拍攝日期 (2024/09/17)	
			
回報資訊			
權責單位	桃園市大園區公所	查報日期	2024/10/17
土地使用類型	非都市土地	土地使用分區	一般農業區
查證結果	違規	變異類型	堆置土石方
內容描述	堆置土石方。		
現地照片			

## 變異類型 - 其他

第 11310 期全國區域變異 ( 編號 E2911310011 ) 查證回報成果

變異點資訊			
變遷期別	11310 期	監測類型	全國區域
變異點編號	E2911310011	圖幅資訊	9418-4-100 頂厝
參考地籍	梓義段 626 號	變異點面積	2543.38 平方公尺
中心點坐標	E:172954.00 N:2518302.00		
前期衛星影像 (SPOT6) 拍攝日期 (2024/07/20)		後期衛星影像 (Pleiades) 拍攝日期 (2024/09/10)	
			
回報資訊			
權責單位	高雄市梓官區公所	查報日期	2024/10/14
土地使用類型	非都市土地	土地使用分區	一般農業區
查證結果	違規	變異類型	其他
內容描述	該處土地推置牛糞堆肥，放置建築石材及貨櫃屋		
現地照片			




## 11311 期違規變異點查報紀錄

各期不同變異類型的違規查報紀錄之代表案例






## 變異類型 - 新增建物

第 11311 期全國區域變異 ( 編號 P1911311043 ) 查證回報成果

變異點資訊			
變遷期別	11311 期	監測類型	全國區域
變異點編號	P1911311043	圖幅資訊	9420-3-088 宜梧
參考地籍	後厝段 266 號	變異點面積	2618.17 平方公尺
中心點坐標	E:166970.00 N:2603909.00		
前期衛星影像 (SPOT6) 拍攝日期 (2024/07/17)		後期衛星影像 (Pleiades) 拍攝日期 (2024/09/29)	
			
回報資訊			
權責單位	雲林縣口湖鄉公所	查報日期	2024/11/13
土地使用類型	非都市土地	土地使用分區	一般農業區
查證結果	違規	變異類型	新增建物
內容描述	經查相關地號(後厝段 266 號、267 號、268 號)皆無建築執照		
現地照片			




## 變異類型 - 移除建物

第 11311 期全國區域變異 ( 編號 H0911311060 ) 查證回報成果

變異點資訊			
變遷期別	11311 期	監測類型	全國區域
變異點編號	H0911311060	圖幅資訊	9622-4-059 龍潭
參考地籍	湖底段 25-3 號	變異點面積	316.7 平方公尺
中心點坐標	E:271666.00 N:2750896.00		
前期衛星影像 (SPOT6) 拍攝日期 (2024/09/17)		後期衛星影像 (Pleiades) 拍攝日期 (2024/10/12)	
			
回報資訊			
權責單位	桃園市龍潭區公所	查報日期	2024/11/19
土地使用類型	都市土地	土地使用分區	
查證結果	違規	變異類型	移除建物
內容描述	招牌拆除		
現地照片			




## 變異類型 - 新增水域

第 11311 期全國區域變異 ( 編號 E1311311035 ) 查證回報成果

變異點資訊			
變遷期別	11311 期	監測類型	全國區域
變異點編號	E1311311035	圖幅資訊	9418-2-096 林園
參考地籍	林子邊段 1368 號	變異點面積	729.8 平方公尺
中心點坐標	E:187435.00 N:2489316.00		
前期衛星影像 (SPOT6) 拍攝日期 (2024/08/22)		後期衛星影像 (SPOT6) 拍攝日期 (2024/10/13)	
			
回報資訊			
權責單位	高雄市林園區公所	查報日期	2024/11/14
土地使用類型	都市土地	土地使用分區	農業區
查證結果	違規	變異類型	新增水域(漁塭或水塘)
內容描述	新增水塘		
現地照片			




## 變異類型 - 整地

第 11311 期全國區域變異 ( 編號 H0511311024 ) 查證回報成果

變異點資訊			
變遷期別	11311 期	監測類型	全國區域
變異點編號	H0511311024	圖幅資訊	9623-2-061 拔子林
參考地籍	坑子口段頭前小段 275-20 號	變異點面積	1460.2 平方公尺
中心點坐標	E:276096.00 N:2776249.00		
前期衛星影像 (SPOT6) 拍攝日期 (2024/09/17)		後期衛星影像 (Pleiades) 拍攝日期 (2024/10/15)	
			
回報資訊			
權責單位	桃園市蘆竹區公所	查報日期	2024/11/07
土地使用類型	非都市土地	土地使用分區	一般農業區
查證結果	違規	變異類型	整地
內容描述	整地,填土方及土方		
現地照片			

## 變異類型 - 作物變化

第 11311 期全國區域變異 ( 編號 N0411311010 ) 查證回報成果

變異點資訊			
變遷期別	11311 期	監測類型	全國區域
變異點編號	N0411311010	圖幅資訊	9520-4-042 曾厝崙
參考地籍	後溪段 438 號	變異點面積	161.45 平方公尺
中心點坐標	E:202172.00 N:2642528.00		
前期衛星影像 (SPOT6) 拍攝日期 (2024/08/24)		後期衛星影像 (SPOT6) 拍攝日期 (2024/09/29)	
			
回報資訊			
權責單位	彰化縣北斗鎮公所	查報日期	2024/11/07
土地使用類型	非都市土地	土地使用分區	特定農業區
查證結果	違規	變異類型	作物變化
內容描述	一、本所於 113 年 11 月 6 日下午 16:00 至現地實地勘查。 二、經查該現地目前有水井及種植植栽等作物。 三、另有雜草、2 塊帆布及似農路使用等情事。		
現地照片	 <p style="text-align: center;">植栽作物</p>		

## 變異類型 - 道路變化

第 11311 期全國區域變異 ( 編號 F2711311009 ) 查證回報成果

變異點資訊			
變遷期別	11311 期	監測類型	全國區域
變異點編號	F2711311009	圖幅資訊	9623-2-039 樹林口
參考地籍	海天段 692-2 號	變異點面積	4420.79 平方公尺
中心點坐標	E:295380.00 N:2783147.00		
前期衛星影像 (SPOT6) 拍攝日期 (2024/08/12)		後期衛星影像 (SPOT6) 拍攝日期 (2024/10/15)	
			
回報資訊			
權責單位	新北市淡水區公所	查報日期	2024/11/18
土地使用類型	非都市土地	土地使用分區	特定農業區
查證結果	違規	變異類型	道路變化
內容描述	經現場勘查，現地為道路、鋼構造架高之道路，並堆置鋼構造鋼架及廢棄植被，疑似為「淡水河北側沿河平面道路工程」。		
現地照片	 <p>2024年11月18日 10:34:31 淡水區 新北市</p>		




## 變異類型 - 自然植被改變

第 11311 期全國區域變異 ( 編號 J0611311012 ) 查證回報成果

變異點資訊			
變遷期別	11311 期	監測類型	全國區域
變異點編號	J0611311012	圖幅資訊	9622-4-043 四湖尾
參考地籍	三元段 350 號	變異點面積	1411.5 平方公尺
中心點坐標	E:255982.00 N:2752686.00		
前期衛星影像 (SPOT6) 拍攝日期 (2024/08/10)		後期衛星影像 (SPOT6) 拍攝日期 (2024/10/01)	
			
回報資訊			
權責單位	新竹縣湖口鄉公所	查報日期	2024/11/20
土地使用類型	非都市土地	土地使用分區	特定農業區
查證結果	違規	變異類型	自然植被改變
內容描述	經查該地號範圍內，停放大型車輛，建請鈞府派員查察。		
現地照片			

## 變異類型 - 傾倒廢棄物




第 11311 期全國區域變異 ( 編號 P1911311003 ) 查證回報成果

變異點資訊			
變遷期別	11311 期	監測類型	全國區域
變異點編號	P1911311003	圖幅資訊	9420-3-046 箔子寮
參考地籍	順寮段 804 號	變異點面積	1679.55 平方公尺
中心點坐標	E:163225.00 N:2614338.00		
前期衛星影像 (SPOT6) 拍攝日期 (2024/08/01)		後期衛星影像 (SPOT6) 拍攝日期 (2024/10/18)	
			
回報資訊			
權責單位	雲林縣口湖鄉公所	查報日期	2024/10/30
土地使用類型	非都市土地	土地使用分區	一般農業區
查證結果	違規	變異類型	傾倒廢棄物
內容描述	傾倒廢棄物及堆放土堆		
現地照片			






## 變異類型 - 堆置土石方

第 11311 期全國區域變異 ( 編號 E2911311007 ) 查證回報成果

變異點資訊			
變遷期別	11311 期	監測類型	全國區域
變異點編號	E2911311007	圖幅資訊	9418-2-001 典寶
參考地籍	嘉展段 433 號	變異點面積	6199.91 平方公尺
中心點坐標	E:173250.00 N:2514635.00		
前期衛星影像 (SPOT6) 拍攝日期 (2024/09/10)		後期衛星影像 (SPOT6) 拍攝日期 (2024/10/13)	
			
回報資訊			
權責單位	高雄市梓官區公所	查報日期	2024/10/24
土地使用類型	非都市土地	土地使用分區	特定農業區
查證結果	違規	變異類型	堆置土石方
內容描述	該處堆置土石方。		
現地照片			

## 變異類型 - 其他

第 11311 期全國區域變異 ( 編號 E2411311079 ) 查證回報成果




變異點資訊			
變遷期別	11311 期	監測類型	全國區域
變異點編號	E2411311079	圖幅資訊	9418-1-062 玉庫
參考地籍	復興段 742-1 號	變異點面積	1877.87 平方公尺
中心點坐標	E:175752.00 N:2527206.00		
前期衛星影像 (SPOT6) 拍攝日期 (2024/09/17)		後期衛星影像 (SPOT6) 拍攝日期 (2024/10/08)	
			
回報資訊			
權責單位	高雄市路竹區公所	查報日期	2024/11/13
土地使用類型	非都市土地	土地使用分區	一般農業區
查證結果	違規	變異類型	其他
內容描述	放置貨櫃屋及堆置與農業無關物品及堆放砂石		
現地照片			

## 11312 期違規變異點查報紀錄

各期不同變異類型的違規查報紀錄之代表案例




## 變異類型 - 新增建物

第 11312 期全國區域變異 ( 編號 E2811312002 ) 查證回報成果

變異點資訊			
變遷期別	11312 期	監測類型	全國區域
變異點編號	E2811312002	圖幅資訊	9418-4-100 頂厝
參考地籍	南庄段 812 號	變異點面積	659.16 平方公尺
中心點坐標	E:170644.00 N:2518035.00		
前期衛星影像 (SPOT6) 拍攝日期 (2024/10/13)		後期衛星影像 (SPOT6) 拍攝日期 (2024/11/03)	
			
回報資訊			
權責單位	高雄市彌陀區公所	查報日期	2024/11/20
土地使用類型	非都市土地	土地使用分區	一般農業區
查證結果	違規	變異類型	新增建物
內容描述	現勘鐵皮、水泥結構物		
現地照片	 <p>現勘鐵皮、水泥結構物</p>		




## 變異類型 - 移除建物

第 11312 期全國區域變異 ( 編號 B2111312043 ) 查證回報成果

變異點資訊			
變遷期別	11312 期	監測類型	全國區域
變異點編號	B2111312043	圖幅資訊	9521-4-059 上館
參考地籍	上土城段 141 號	變異點面積	1538.06 平方公尺
中心點坐標	E:220005.00 N:2693957.00		
前期衛星影像 (SPOT6) 拍攝日期 (2024/09/17)		後期衛星影像 (SPOT6) 拍攝日期 (2024/11/03)	
			
回報資訊			
權責單位	臺中市外埔區公所	查報日期	2024/12/03
土地使用類型	非都市土地	土地使用分區	特定農業區
查證結果	違規	變異類型	移除建物
內容描述	原建物拆除，其廢棄物仍堆置原地		
現地照片			




## 變異類型 - 新增水域

第 11312 期全國區域變異 ( 編號 P1411312029 ) 查證回報成果

變異點資訊			
變遷期別	11312 期	監測類型	全國區域
變異點編號	P1411312029	圖幅資訊	9420-2-021 復興
參考地籍	明倫段 1215 號	變異點面積	284.97 平方公尺
中心點坐標	E:175370.00 N:2619900.00		
前期衛星影像 (SPOT6) 拍攝日期 (2024/08/01)		後期衛星影像 (SPOT6) 拍攝日期 (2024/11/03)	
			
回報資訊			
權責單位	雲林縣東勢鄉公所	查報日期	2024/12/09
土地使用類型	非都市土地	土地使用分區	特定農業區
查證結果	違規	變異類型	新增水域(漁塭或水塘)
內容描述	池塘周圍以混凝土加固		
現地照片	 <p>池塘周圍以混凝土加固</p>		




## 變異類型 - 移除水域

第 11312 期全國區域變異 ( 編號 P1911312093 ) 查證回報成果

變異點資訊			
變遷期別	11312 期	監測類型	全國區域
變異點編號	P1911312093	圖幅資訊	9420-3-067 下湖口
參考地籍	崇文段 262-1 號	變異點面積	5381.05 平方公尺
中心點坐標	E:165480.00 N:2608801.00		
前期衛星影像 (SPOT6) 拍攝日期 (2024/08/01)		後期衛星影像 (SPOT6) 拍攝日期 (2024/11/24)	
			
回報資訊			
權責單位	雲林縣口湖鄉公所	查報日期	2024/12/06
土地使用類型	非都市土地	土地使用分區	一般農業區
查證結果	違規	變異類型	移除水域(漁塭或水塘)
內容描述	移除水域，堆置土方		
現地照片			

## 變異類型 - 整地

第 11312 期全國區域變異 ( 編號 B0911312061 ) 查證回報成果

變異點資訊			
變遷期別	11312 期	監測類型	全國區域
變異點編號	B0911312061	圖幅資訊	9521-4-089 后豐大橋
參考地籍	西湳北段 83 號	變異點面積	5837.62 平方公尺
中心點坐標	E:220370.00 N:2686116.00		
前期衛星影像 (SPOT6) 拍攝日期 (2024/09/17)		後期衛星影像 (SPOT6) 拍攝日期 (2024/11/03)	
			
回報資訊			
權責單位	臺中市豐原區公所	查報日期	2024/11/28
土地使用類型	非都市土地	土地使用分區	特定農業區
查證結果	違規	變異類型	整地
內容描述	嚴重開挖		
現地照片			





## 變異類型 - 作物變化

第 11312 期全國區域變異 ( 編號 E1411312090 ) 查證回報成果

變異點資訊			
變遷期別	11312 期	監測類型	全國區域
變異點編號	E1411312090	圖幅資訊	9418-2-057 翁公園
參考地籍	大寮段芎蕉腳小段 1552-1 號	變異點面積	751.24 平方公尺
中心點坐標	E:189653.00 N:2500385.00		
前期衛星影像 (SPOT6) 拍攝日期 (2024/10/13)		後期衛星影像 (SPOT6) 拍攝日期 (2024/11/17)	
			
回報資訊			
權責單位	高雄市大寮區公所	查報日期	2024/12/10
土地使用類型	都市土地	土地使用分區	
查證結果	違規	變異類型	作物變化
內容描述	作物變化		
現地照片			

## 變異類型 - 道路變化

第 11312 期全國區域變異 ( 編號 T1411312138 ) 查證回報成果

變異點資訊			
變遷期別	11312 期	監測類型	全國區域
變異點編號	T1411312138	圖幅資訊	9518-3-062 竹田
參考地籍	頓物段 92-5 號	變異點面積	264.34 平方公尺
中心點坐標	E:202722.00 N:2498866.00		
前期衛星影像 (SPOT6) 拍攝日期 (2024/10/15)		後期衛星影像 (SPOT6) 拍攝日期 (2024/11/03)	
			
回報資訊			
權責單位	屏東縣竹田鄉公所	查報日期	2024/12/17
土地使用類型	都市土地	土地使用分區	
查證結果	違規	變異類型	道路變化
內容描述	現地鋪有水泥路面。		
現地照片			




## 變異類型 - 自然植被改變

第 11312 期全國區域變異 ( 編號 E2011312004 ) 查證回報成果

變異點資訊			
變遷期別	11312 期	監測類型	全國區域
變異點編號	E2011312004	圖幅資訊	9418-2-002 九甲圍
參考地籍	九甲圍段 1501 號	變異點面積	261.34 平方公尺
中心點坐標	E:175853.00 N:2516448.00		
前期衛星影像 (SPOT6) 拍攝日期 (2024/10/13)		後期衛星影像 (SPOT6) 拍攝日期 (2024/11/03)	
			
回報資訊			
權責單位	高雄市橋頭區公所	查報日期	2024/12/09
土地使用類型	非都市土地	土地使用分區	特定農業區
查證結果	違規	變異類型	自然植被改變
內容描述	九甲圍段 1501 地號土地現況為鐵皮建物、部分鋪設水泥地面、種植樹木、鋪設帆布及搭建網室。		
現地照片			




## 變異類型 - 傾倒廢棄物

第 11312 期全國區域變異 ( 編號 M0611312006 ) 查證回報成果

變異點資訊			
變遷期別	11312 期	監測類型	全國區域
變異點編號	M0611312006	圖幅資訊	9520-4-048 新街
參考地籍	田寮段 402 號	變異點面積	3872.27 平方公尺
中心點坐標	E:218167.00 N:2642318.00		
前期衛星影像 (SPOT6) 拍攝日期 (2024/09/17)		後期衛星影像 (Pleiades) 拍攝日期 (2024/11/03)	
			
回報資訊			
權責單位	南投縣名間鄉公所	查報日期	2024/11/27
土地使用類型	非都市土地	土地使用分區	特定農業區
查證結果	違規	變異類型	傾倒廢棄物
內容描述	地號上堆置廢棄物		
現地照片	 <p>地號上堆置廢棄物</p>		

## 變異類型 - 堆置土石方

第 11312 期全國區域變異 ( 編號 P0111312073 ) 查證回報成果

變異點資訊			
變遷期別	11312 期	監測類型	全國區域
變異點編號	P0111312073	圖幅資訊	9520-3-013 埤頭
參考地籍	大竹圍段 1-3 號	變異點面積	5248.82 平方公尺
中心點坐標	E:205504.00 N:2623216.00		
前期衛星影像 (SPOT6) 拍攝日期 (2024/09/29)		後期衛星影像 (SPOT6) 拍攝日期 (2024/11/03)	
			
回報資訊			
權責單位	雲林縣斗六市公所	查報日期	2024/12/02
土地使用類型	非都市土地	土地使用分區	特定農業區
查證結果	違規	變異類型	堆置土石方
內容描述	堆置土石		
現地照片			

## 變異類型 - 其他

第 11312 期全國區域變異 ( 編號 T2311312004 ) 查證回報成果

變異點資訊			
變遷期別	11312 期	監測類型	全國區域
變異點編號	T2311312004	圖幅資訊	9517-3-069 海口
參考地籍	田中段 65-1 號	變異點面積	2066.89 平方公尺
中心點坐標	E:219399.00 N:2442654.00		
前期衛星影像 (SPOT6) 拍攝日期 (2024/09/24)		後期衛星影像 (SPOT6) 拍攝日期 (2024/11/03)	
			
回報資訊			
權責單位	屏東縣車城鄉公所	查報日期	2024/11/21
土地使用類型	都市土地	土地使用分區	
查證結果	違規	變異類型	其他
內容描述	疑似於部分農牧用地上違規鋪設水泥地面平台放置貨櫃當作工寮,其餘部分放置機具及工程用材料用品		
現地照片	 <p style="text-align: center;">堆放工程用品</p>		

# 各期農舍變異點查報成果

## 農舍變異點查報成果統計

	查證成果	期別												總計
		11301	11302	11303	11304	11305	11306	11307	11308	11309	11310	11311	11312	
已回報變異點數	非違規	11	12	18	16	10	5	16	22	19	10	12	15	166
	違規	2	4	6	7	4	3	2	5	5	4	1	4	47
	總計	13	16	24	23	14	8	18	27	24	14	13	19	213
違規發現率		15.4%	25%	25%	30.4%	28.6%	37.5%	11.1%	18.5%	20.8%	28.6%	7.7%	21.1%	22.1%

資料統計至 114 年 01 月 16 日




## 11301 期農舍違規變異點查報紀錄

各期不同變異類型的違規查報紀錄之代表案例



## 變異類型 - 新增建物

第 11301 期全國區域變異 ( 編號 M0311301008 ) 查證回報成果


變異點資訊			
變遷期別	11301 期	監測類型	全國區域
變異點編號	M0311301008	圖幅資訊	9520-4-009 北勢湳
參考地籍	頂崁段 689-1 號	變異點面積	1882.49 平方公尺
中心點坐標	E:221050.00 N:2654358.00		
前期衛星影像 (SPOT6) 拍攝日期 (2023/09/19)		後期衛星影像 (SPOT6) 拍攝日期 (2023/11/19)	
			
回報資訊			
權責單位	南投縣草屯鎮公所	查報日期	2024/03/08
土地使用類型	非都市土地	土地使用分區	特定農業區
查證結果	違規	變異類型	新增建物
農舍核准建築執照	101 草鎮工(造)字第 195 號	使用執照號碼	101 草鎮工(使)字第 182 號
內容描述	本案位於草屯鎮頂崁段 689-1 地號，特定農業區農牧用地面積 1749.08 平方公尺，目前上有鐵皮建築物、水泥鋪面及堆置營建用工具等不符合農業使用違規情事。		
現地照片			

## 11302 期農舍違規變異點查報紀錄

各期不同變異類型的違規查報紀錄之代表案例

## 變異類型 - 新增建物

第 11302 期全國區域變異 ( 編號 N2611302104 ) 查證回報成果

變異點資訊			
變遷期別	11302 期	監測類型	全國區域
變異點編號	N2611302104	圖幅資訊	9520-4-061 圳寮
參考地籍	新西畔段 537 號	變異點面積	1093.53 平方公尺
中心點坐標	E:201518.00 N:2636767.00		
前期衛星影像 (SPOT6) 拍攝日期 (2023/11/19)		後期衛星影像 (SPOT6) 拍攝日期 (2024/01/10)	
			
回報資訊			
權責單位	彰化縣溪州鄉公所	查報日期	2024/03/12
土地使用類型	非都市土地	土地使用分區	特定農業區
查證結果	違規	變異類型	新增建物
農舍核准建築執照	1110516(111)溪鄉建字第 0006102 號	使用執照號碼	(112)溪鄉建字第 0005889 號
內容描述	領有農舍核准建築執照(111)溪鄉建字第 0006102 號、使用執照號碼(112)溪鄉建字第 0005889 號除農舍建物另有資材室與空地鋪有水泥地		
現地照片	 <p>空地鋪有水泥地</p>		

## 變異類型 - 自然植被改變

第 11302 期全國區域變異 ( 編號 N1211302058 ) 查證回報成果




變異點資訊			
變遷期別	11302 期	監測類型	全國區域
變異點編號	N1211302058	圖幅資訊	9421-2-090 秀水
參考地籍	埔崙段 9-1 號	變異點面積	682.22 平方公尺
中心點坐標	E:197828.00 N:2657965.00		
前期衛星影像 (SPOT6) 拍攝日期 (2023/11/19)		後期衛星影像 (SPOT6) 拍攝日期 (2024/01/10)	
			
回報資訊			
權責單位	彰化縣秀水鄉公所	查報日期	2024/03/05
土地使用類型	都市土地	土地使用分區	農業區
查證結果	違規	變異類型	自然植被改變
農舍核准建築執照	(104)府建管(建)字第 0158954 號	使用執照號碼	(105)府建管(使)字第 0357109 號
內容描述	縣況建築物已領得農舍使用執照，另增建建築物，未申請建築許可，變異區域範為植被變化		
現地照片			

## 11303 期農舍違規變異點查報紀錄

各期不同變異類型的違規查報紀錄之代表案例




## 變異類型 - 新增建物

第 11303 期全國區域變異 ( 編號 J0911303085 ) 查證回報成果

變異點資訊			
變遷期別	11303 期	監測類型	全國區域
變異點編號	J0911303085	圖幅資訊	9522-1-049 坑子口
參考地籍	坑子口段 1837 號	變異點面積	402.57 平方公尺
中心點坐標	E:246584.00 N:2754149.00		
前期衛星影像 (SPOT6) 拍攝日期 (2023/12/08)		後期衛星影像 (Pleiades) 拍攝日期 (2024/02/14)	
			
回報資訊			
權責單位	新竹縣新豐鄉公所	查報日期	2024/03/21
土地使用類型	非都市土地	土地使用分區	特定農業區
查證結果	違規	變異類型	新增建物
農舍核准建築執照	94 府使字第 285 號	使用執照號碼	94 府使字第 285 號
內容描述	現場興建廠房、並有整地痕跡。		
現地照片			

## 變異類型 - 其他

第 11303 期全國區域變異 ( 編號 G0611303033 ) 查證回報成果

變異點資訊			
變遷期別	11303 期	監測類型	全國區域
變異點編號	G0611303033	圖幅資訊	9722-3-030 北成
參考地籍	仁愛一段 118 號	變異點面積	450.72 平方公尺
中心點坐標	E:325503.00 N:2732389.00		
前期衛星影像 (SPOT6) 拍攝日期 (2023/11/19)		後期衛星影像 (Pleiades) 拍攝日期 (2024/01/20)	
			
回報資訊			
權責單位	宜蘭縣羅東鎮公所	查報日期	2024/04/01
土地使用類型	非都市土地	土地使用分區	特定農業區
查證結果	違規	變異類型	其他
農舍核准建築執照	無	使用執照號碼	97.01.29 羅鎮工字第 0970001296 號
內容描述	1.該地有一水泥空地及一鐵皮房、一水泥房，前側有網牆及植栽。 2.查無容許資料。 3.農舍已領有 97.01.29 羅鎮工字第 0970001296 號使照,其餘設施尚查無相關資料。 4.疑似違反非都市土地使用管制。		
現地照片			




## 11304 期農舍違規變異點查報紀錄

各期不同變異類型的違規查報紀錄之代表案例






## 變異類型 - 新增建物

第 11304 期全國區域變異 ( 編號 J0411304026 ) 查證回報成果

變異點資訊			
變遷期別	11304 期	監測類型	全國區域
變異點編號	J0411304026	圖幅資訊	9622-4-073 寶石
參考地籍	和平段 952 號	變異點面積	442 平方公尺
中心點坐標	E:256731.00 N:2746227.00		
前期衛星影像 (SPOT6) 拍攝日期 (2023/12/08)		後期衛星影像 (Pleiades) 拍攝日期 (2024/03/05)	
			
回報資訊			
權責單位	新竹縣新埔鎮公所	查報日期	2024/06/20
土地使用類型	都市土地	土地使用分區	
查證結果	違規	變異類型	新增建物
農舍核准建築執照	92-1164	使用執照號碼	093-932
內容描述	增建鐵棚、鐵皮及新建鐵皮		
現地照片			

## 變異類型 - 整地

第 11304 期全國區域變異 ( 編號 G0111304121 ) 查證回報成果




變異點資訊			
變遷期別	11304 期	監測類型	全國區域
變異點編號	G0111304121	圖幅資訊	9722-4-100 宜蘭市
參考地籍	梅洲段 162 號	變異點面積	1392.61 平方公尺
中心點坐標	E:323700.00 N:2740449.00		
前期衛星影像 (SPOT6) 拍攝日期 (2024/01/12)		後期衛星影像 (SPOT6) 拍攝日期 (2024/03/21)	
			
回報資訊			
權責單位	宜蘭縣宜蘭市公所	查報日期	2024/04/19
土地使用類型	非都市土地	土地使用分區	特定農業區
查證結果	違規	變異類型	整地
農舍核准建築執照	(110)(6)(1)建管建字第 00313 號	使用執照號碼	(112)(3)(17)建管使字第 00093 號
內容描述	1.宜蘭縣政府 110 年 3 月 29 日府農務字第 1100051950 號函核定曬場 308.7M2、圍牆 5.9M2 2.宜蘭市 112 年 8 月 17 日市農字第 1120016618 號函核定農業用地作農業使用證明 3.現況有填土之虞		
現地照片			

## 11305 期農舍違規變異點查報紀錄

各期不同變異類型的違規查報紀錄之代表案例

## 變異類型 - 新增建物

第 11305 期全國區域變異 ( 編號 G0611305047 ) 查證回報成果




變異點資訊			
變遷期別	11305 期	監測類型	全國區域
變異點編號	G0611305047	圖幅資訊	9722-3-040 廣興
參考地籍	北成一段 334 號	變異點面積	549.52 平方公尺
中心點坐標	E:325388.00 N:2729973.00		
前期衛星影像 (SPOT6) 拍攝日期 (2024/03/21)		後期衛星影像 (SPOT6) 拍攝日期 (2024/04/14)	
			
回報資訊			
權責單位	宜蘭縣羅東鎮公所	查報日期	2024/05/21
土地使用類型	非都市土地	土地使用分區	特定農業區
查證結果	違規	變異類型	新增建物
農舍核准建築執照	無	使用執照號碼	本所 111.11.08 羅鎮工字第 1110018550 號使照
內容描述	1.該地目前為一民宿<文青苑>，屋旁有似金屬遮棚，後方有一透明黑色似金屬溫室(?)，前方鋪有水泥鋪面。 2.宜蘭縣政府曾於 109.02.11 府農務字第 1080214469 號函核准圍牆 9.64 平方公尺,曬場 299.51 平方公尺。 3.建築物已領有本所 111.11.08 羅鎮工字第 1110018550 號使照在案。 4.屋旁有似黑色金屬遮棚，後方有一透明黑色屋頂金屬似溫室(?)，疑似違反非都市土地使用管制。		
現地照片			

## 11306 期農舍違規變異點查報紀錄

各期不同變異類型的違規查報紀錄之代表案例




## 變異類型 - 新增建物

第 11306 期全國區域變異 ( 編號 J0911306008 ) 查證回報成果

變異點資訊			
變遷期別	11306 期	監測類型	全國區域
變異點編號	J0911306008	圖幅資訊	9522-1-040 新莊子
參考地籍	瑞興段 1082 號	變異點面積	606.75 平方公尺
中心點坐標	E:247772.00 N:2756271.00		
前期衛星影像 (Pleiades) 拍攝日期 (2024/02/14)		後期衛星影像 (SPOT6) 拍攝日期 (2024/05/10)	
			
回報資訊			
權責單位	新竹縣新豐鄉公所	查報日期	2024/06/12
土地使用類型	非都市土地	土地使用分區	特定農業區
查證結果	違規	變異類型	新增建物
農舍核准建築執照	87 新建使照字第 77 號	使用執照號碼	87 新建使照字第 77 號
內容描述	現場興建農舍、鐵皮屋、水泥鋪面、圍牆等。		
現地照片			




## 變異類型 - 自然植被改變

第 11306 期全國區域變異 ( 編號 K0111306021 ) 查證回報成果

變異點資訊			
變遷期別	11306 期	監測類型	全國區域
變異點編號	K0111306021	圖幅資訊	9522-2-073 苗栗
參考地籍	維祥段維祥小段 475 號	變異點面積	1689.38 平方公尺
中心點坐標	E:231990.00 N:2716383.00		
前期衛星影像 (SPOT6) 拍攝日期 (2024/01/17)		後期衛星影像 (SPOT6) 拍攝日期 (2024/04/30)	
			
回報資訊			
權責單位	苗栗縣苗栗市公所	查報日期	2024/07/11
土地使用類型	非都市土地	土地使用分區	特定農業區
查證結果	違規	變異類型	自然植被改變
農舍核准建築執照	(104)栗商建苗字第 00171 號	使用執照號碼	(106)栗商建苗使字第 00101 號
內容描述	植被改變		
現地照片			

## 變異類型 - 其他

第 11306 期全國區域變異 ( 編號 G0611306032 ) 查證回報成果

變異點資訊			
變遷期別	11306 期	監測類型	全國區域
變異點編號	G0611306032	圖幅資訊	9722-3-030 北成
參考地籍	北成一段 556 號	變異點面積	141.71 平方公尺
中心點坐標	E:325337.00 N:2730416.00		
前期衛星影像 (SPOT6) 拍攝日期 (2024/04/14)		後期衛星影像 (Sentinel-2) 拍攝日期 (2024/05/09)	
			
回報資訊			
權責單位	宜蘭縣羅東鎮公所	查報日期	2024/06/12
土地使用類型	非都市土地	土地使用分區	特定農業區
查證結果	違規	變異類型	其他
農舍核准建築執照	無	使用執照號碼	105.09.05 羅鎮工字第 1050015169 號
內容描述	1.該地目前有一房舍，屋前及一側鋪有水泥鋪面地，上有一疑似水池，變異點似為水泥鋪面地。 2.查無容許資料。 3.建築物已領有 105.09.05 羅鎮工字第 1050015169 號使照在案。 4.屋前及一側鋪有水泥鋪面地，上有一疑似水池，變異點似為水泥鋪面地,疑似違反非都市土地使用管制。		
現地照片			



## 11307 期農舍違規變異點查報紀錄

各期不同變異類型的違規查報紀錄之代表案例

## 變異類型 - 新增建物

第 11307 期全國區域變異 ( 編號 N2611307056 ) 查證回報成果

變異點資訊			
變遷期別	11307 期	監測類型	全國區域
變異點編號	N2611307056	圖幅資訊	9420-1-060 溪洲
參考地籍	湄洲段 30 號	變異點面積	442.99 平方公尺
中心點坐標	E:199068.00 N:2640868.00		
前期衛星影像 (SPOT6) 拍攝日期 (2024/05/10)		後期衛星影像 (SPOT6) 拍攝日期 (2024/06/24)	
			
回報資訊			
權責單位	彰化縣溪州鄉公所	查報日期	2024/08/01
土地使用類型	非都市土地	土地使用分區	特定農業區
查證結果	違規	變異類型	新增建物
農舍核准建築執照	1040528 取得建照	使用執照號碼	(105)溪鄉建字第 0012312 號
內容描述	建物、鐵皮棚架		
現地照片	 <p style="text-align: center;">鐵皮棚架</p>		

## 11308 期農舍違規變異點查報紀錄

各期不同變異類型的違規查報紀錄之代表案例




## 變異類型 - 新增建物

第 11308 期全國區域變異 ( 編號 G0111308132 ) 查證回報成果

變異點資訊			
變遷期別	11308 期	監測類型	全國區域
變異點編號	G0111308132	圖幅資訊	9722-4-090 龍潭
參考地籍	茭白段 297 號	變異點面積	420.82 平方公尺
中心點坐標	E:325159.00 N:2741584.00		
前期衛星影像 (Sentinel-2) 拍攝日期 (2024/06/13)		後期衛星影像 (SPOT6) 拍攝日期 (2024/07/17)	
			
回報資訊			
權責單位	宜蘭縣宜蘭市公所	查報日期	2024/08/19
土地使用類型	都市土地	土地使用分區	
查證結果	違規	變異類型	新增建物
農舍核准建築執照	(111)(5)(9)建管建字第 00274 號	使用執照號碼	無
內容描述	現況為新增建物一棟及曬場		
現地照片			

## 變異類型 - 整地

第 11308 期全國區域變異 ( 編號 G0111308191 ) 查證回報成果

變異點資訊			
變遷期別	11308 期	監測類型	全國區域
變異點編號	G0111308191	圖幅資訊	9722-1-091 壯七
參考地籍	新張段 949 號	變異點面積	2418.29 平方公尺
中心點坐標	E:327237.00 N:2740215.00		
前期衛星影像 (Sentinel-2) 拍攝日期 (2024/06/13) 		後期衛星影像 (SPOT6) 拍攝日期 (2024/07/17) 	
回報資訊			
權責單位	宜蘭縣宜蘭市公所	查報日期	2024/08/11
土地使用類型	非都市土地	土地使用分區	特定農業區
查證結果	違規	變異類型	整地
農舍核准建築執照	(70)(2)(3)建局都字第 00589 號	使用執照號碼	(70)(10)(8)建局都字第 06619 號
內容描述	(70)(2)(3)建局都字第 00589 號 (70)(10)(8)建局都字第 06619 號 1.已提供興建農舍,基地坐落:宜蘭市新張段 948 地號 2.已興建農舍,使用執造核發日期:70 年 10 月 8 日 3.本地號變異點在後半段,現況有填土(含大小石塊).整地.種果樹.拉水管噴水灌溉等 4.另同地號前半段因未經許可填土.鴿舍.水泥鋪面使用,違反區域計畫法第 15 條第 1 項規定,處罰鍰新台幣 8 萬元在案(113.7.9 府地權字第 1130107625C 號),違規使用面積約 1864M2(新張段 949 地號全部),限於 113 年 10 月 15 日前完成改正		
現地照片			

## 變異類型 - 其他

第 11308 期全國區域變異 ( 編號 G0611308154 ) 查證回報成果




變異點資訊			
變遷期別	11308 期	監測類型	全國區域
變異點編號	G0611308154	圖幅資訊	9722-2-022 五結
參考地籍	新群二段 105 號	變異點面積	379.73 平方公尺
中心點坐標	E:329173.00 N:2730479.00		
前期衛星影像 (SPOT6) 拍攝日期 (2024/06/19) 		後期衛星影像 (SPOT6) 拍攝日期 (2024/07/17) 	
回報資訊			
權責單位	宜蘭縣羅東鎮公所	查報日期	2024/08/07
土地使用類型	非都市土地	土地使用分區	特定農業區
查證結果	違規	變異類型	其他
農舍核准建築執照	無	使用執照號碼	本所 113.04.15 羅鎮工字第 1130005547 號使照
內容描述	1.該地目前有一農舍，前方有水泥鋪地，後方疑似蓋有鐵皮遮雨棚。 2.經詢經建課，宜蘭縣政府曾於 111 年 10 月 20 日府農務字第 111014828 號函核准曬場 321.26 平方公尺，圍牆 8.67 平方公尺在案。 3.經詢工務課，農舍已領有本所 113 年 4 月 15 日羅鎮工字第 1130005547 號使照在案，遮雨棚部分查無相關資料。 4.後方疑似蓋有鐵皮遮雨棚，疑似違反相關規定。		
現地照片			

## 11309 期農舍違規變異點查報紀錄

各期不同變異類型的違規查報紀錄之代表案例

## 變異類型 - 新增建物


第 11309 期全國區域變異 ( 編號 G0111309086 ) 查證回報成果

變異點資訊			
變遷期別	11309 期	監測類型	全國區域
變異點編號	G0111309086	圖幅資訊	9722-2-001 下壯二
參考地籍	凱旋二段 754 號	變異點面積	388.72 平方公尺
中心點坐標	E:326208.00 N:2737343.00		
前期衛星影像 (SPOT6) 拍攝日期 (2024/07/17)		後期衛星影像 (Pleiades) 拍攝日期 (2024/08/04)	
			
回報資訊			
權責單位	宜蘭縣宜蘭市公所	查報日期	2024/09/13
土地使用類型	都市土地	土地使用分區	
查證結果	違規	變異類型	新增建物
農舍核准建築執照	110.8.12 建管建字第 00484 號	使用執照號碼	112.11.15 建管使字第 00501 號
內容描述	現況有農舍一棟、水泥及地坪鋪設、農舍後方設置鋼骨棚架		
現地照片	 <p style="text-align: center;">後方</p>		



## 變異類型 - 傾倒廢棄物

第 11309 期全國區域變異 ( 編號 G0111309088 ) 查證回報成果

變異點資訊			
變遷期別	11309 期	監測類型	全國區域
變異點編號	G0111309088	圖幅資訊	9722-2-001 下壯二
參考地籍	凱旋一段 90 號	變異點面積	334.49 平方公尺
中心點坐標	E:327467.00 N:2736001.00		
前期衛星影像 (SPOT6) 拍攝日期 (2024/07/17)		後期衛星影像 (Pleiades) 拍攝日期 (2024/08/04)	
			
回報資訊			
權責單位	宜蘭縣宜蘭市公所	查報日期	2024/09/15
土地使用類型	非都市土地	土地使用分區	特定農業區
查證結果	違規	變異類型	傾倒廢棄物
農舍核准建築執照	(111)(7)(25)建管建字第 00444 號	使用執照號碼	(112)(8)(2)建管使字第 00348 號
內容描述	使用執照:(112)(8)(2)建管使字第 00348 號 建造執照:(111)(7)(25)建管建字第 00444 號 農舍資格證明核准字號:111 年 5 月 25 日府農務字第 1110058135 號。 曬場核准字號:111 年 5 月 25 日府農務字第 1110058134 號。 該筆土地有使照及建照，蓋有一棟農舍及曬場，後方為變異點位置，現況堆置磚頭、石塊等廢棄物。		
現地照片			

## 變異類型 - 其他

第 11309 期全國區域變異 ( 編號 K1011309059 ) 查證回報成果



變異點資訊			
變遷期別	11309 期	監測類型	全國區域
變異點編號	K1011309059	圖幅資訊	9522-2-027 土牛
參考地籍	下興段 245 號	變異點面積	256.64 平方公尺
中心點坐標	E:240139.00 N:2729958.00		
前期衛星影像 (Pleiades) 拍攝日期 (2024/07/14)		後期衛星影像 (SPOT6) 拍攝日期 (2024/08/10)	
			
回報資訊			
權責單位	苗栗縣頭份市公所	查報日期	2024/10/29
土地使用類型	非都市土地	土地使用分區	特定農業區
查證結果	違規	變異類型	其他
農舍核准建築執照	104 栗商建頭建字 00094 號	使用執照號碼	104 栗商建頭使字第 131 號
內容描述	變異點範圍疑似未經申請鋪設水泥鋪面、圍牆， 農舍建物與使照相異之處建請主管機關查核		
現地照片			

## 11310 期農舍違規變異點查報紀錄

各期不同變異類型的違規查報紀錄之代表案例

## 變異類型 - 新增建物

第 11310 期全國區域變異 ( 編號 N1211310027 ) 查證回報成果

變異點資訊			
變遷期別	11310 期	監測類型	全國區域
變異點編號	N1211310027	圖幅資訊	9421-2-090 秀水
參考地籍	埔崙段 445 號	變異點面積	440.06 平方公尺
中心點坐標	E:197687.00 N:2658072.00		
前期衛星影像 (SPOT6) 拍攝日期 (2024/06/07)		後期衛星影像 (SPOT6) 拍攝日期 (2024/09/17)	
			
回報資訊			
權責單位	彰化縣秀水鄉公所	查報日期	2024/10/23
土地使用類型	都市土地	土地使用分區	農業區
查證結果	違規	變異類型	新增建物
農舍核准建築執照	(104)府建管(建)字第 0252473 號	使用執照號碼	(107)府建管(使)字第 0305270 號
內容描述	變異點部分另增建雜項工作物，經查未申請建築許可		
現地照片			

## 11311 期農舍違規變異點查報紀錄

各期不同變異類型的違規查報紀錄之代表案例

## 變異類型 - 新增建物

第 11311 期全國區域變異 ( 編號 J0911311017 ) 查證回報成果




變異點資訊			
變遷期別	11311 期	監測類型	全國區域
變異點編號	J0911311017	圖幅資訊	9522-1-050 員山
參考地籍	中崙段 1810 號	變異點面積	158.27 平方公尺
中心點坐標	E:249353.00 N:2754226.00		
前期衛星影像 (SPOT6) 拍攝日期 (2024/09/17)		後期衛星影像 (SPOT6) 拍攝日期 (2024/10/01)	
			
回報資訊			
權責單位	新竹縣新豐鄉公所	查報日期	2024/11/07
土地使用類型	非都市土地	土地使用分區	特定農業區
查證結果	違規	變異類型	新增建物
農舍核准建築執照	85 新建使照 94 號	使用執照號碼	85 新建使照 94 號
內容描述	現場興建農舍(中崙段 470 建號) , 另增建鐵皮屋 1 間。		
現地照片			

## 11312 期農舍違規變異點查報紀錄

各期不同變異類型的違規查報紀錄之代表案例

## 變異類型 - 新增建物


第 11312 期全國區域變異 ( 編號 N1811312109 ) 查證回報成果

變異點資訊			
變遷期別	11312 期	監測類型	全國區域
變異點編號	N1811312109	圖幅資訊	9520-4-022 大溝尾
參考地籍	永北段 610 號	變異點面積	584.79 平方公尺
中心點坐標	E:202658.00 N:2647303.00		
前期衛星影像 (SPOT6) 拍攝日期 (2024/09/17)		後期衛星影像 (SPOT6) 拍攝日期 (2024/11/17)	
			
回報資訊			
權責單位	彰化縣永靖鄉公所	查報日期	2025/01/02
土地使用類型	非都市土地	土地使用分區	特定農業區
查證結果	違規	變異類型	新增建物
農舍核准建築執照	20.5	使用執照號碼	彰化縣員林地政事務所：113 員建狀字第 003023 號
內容描述	旨案農地 2385.02 平方公尺，只保留約 800 平方公尺農地。 申請次農業資材室 20.50 平方公尺。 剩餘約 1564 平方公尺鋪設水泥地面及興建新建築物，未申請相關容許使用許可。		
現地照片			



## 變異類型 - 其他

第 11312 期全國區域變異 ( 編號 Q1111312026 ) 查證回報成果

變異點資訊			
變遷期別	11312 期	監測類型	全國區域
變異點編號	Q1111312026	圖幅資訊	9419-1-033 山子腳
參考地籍	鹿南段 176 號	變異點面積	901.92 平方公尺
中心點坐標	E:178929.00 N:2590257.00		
前期衛星影像 (SPOT6) 拍攝日期 (2024/08/24)		後期衛星影像 (SPOT6) 拍攝日期 (2024/11/03)	
			
回報資訊			
權責單位	嘉義縣鹿草鄉公所	查報日期	2025/01/06
土地使用類型	都市土地	土地使用分區	農業區
查證結果	違規	變異類型	其他
農舍核准建築執照	(76)嘉鹿鄉使字第 3690 號	使用執照號碼	(77)嘉鹿鄉使字第 9956 號
內容描述	農舍改建		
現地照片	 <p style="text-align: center;">遠照</p>		