

附錄 5

變異點查報成果—山坡地

目錄

山坡地變異點查證結果非違規與違規類型統計	1
11301 期違規變異查報紀錄	2
11302 期違規變異查報紀錄	15
11303 期違規變異查報紀錄	26
11304 期違規變異查報紀錄	37
11305 期違規變異查報紀錄	49
11306 期違規變異查報紀錄	59
11307 期違規變異查報紀錄	70
11308 期違規變異查報紀錄	78
11309 期違規變異查報紀錄	90
11310 期違規變異查報紀錄	101
11311 期違規變異查報紀錄	113
11312 期違規變異查報紀錄	123

山坡地變異點查證結果非違規與違規類型統計

查證結果		非違規	違規	總計
變異類型	違規農業使用		695	695
	超限利用		17	17
	開發建築用地		282	282
	採取土石		4	4
	修建道路或溝渠(含鐵、公路)		70	70
	探礦、採礦		0	0
	堆積土石		263	263
	設置公園、遊憩用地、運動場地或軍事訓練場		14	14
	設置墳墓		6	6
	處理廢棄物		25	25
	其他開挖整地		1,254	1,254
	未依核定計畫施工		65	65
	未依規定期限改正		5	5
	整坡作業		199	199
	一般農業使用(含農地水土保持、農業設施、民眾闢設道路等開發案件)	3,428		3,428
	政府單位興辦農路	95		95
	休閒農業開發案件	29		29
	非農業核准開發案件	418		418
	治山防災工程	259		259
	自然裸露地	352		352
	查無變異點位置	18		18
	無道路可到達	316		316
	平地範圍	16		16
其他	3,707		3,707	
總計	8,638	2,899	11,537	

資料統計至 114 年 1 月 16 日

11301 期違規變異查報紀錄

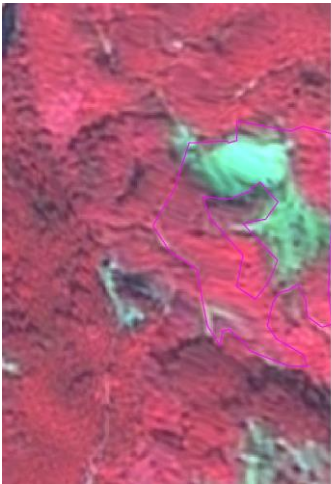


變異類型—違規農業使用

第 11301 期山坡地變異（編號 AF3111301160）查證回報成果

變異點資訊			
變遷期別	11301 期	監測類型	山坡地
變異點編號	AF3111301160	圖幅資訊	9723-4-094 坪林
中心點坐標	E:308484.00 N:2793988.00	變異點面積	2647.19 平方公尺
參考地籍	下角段阿里磅小段 361 號		
前期衛星影像 (Pleiades) 拍攝日期 (2023/11/04)	後期衛星影像 (SPOT6) 拍攝日期 (2023/12/08)		
			
回報資訊			
權責單位	新北市政府	查報日期	2024/02/05
查證結果	違規	變異類型	違規農業使用
內容描述	變更地型、地貌		
現地照片			

變異類型—超限利用

第 11301 期山坡地變異（編號 AK0611301014）查證回報成果

變異點資訊			
變遷期別	11301 期	監測類型	山坡地
變異點編號	AK0611301014	圖幅資訊	9521-1-031 三義
中心點坐標	E:227159.00 N:2700037.00	變異點面積	18269.21 平方公尺
參考地籍	雙連潭段 652-258 號		
前期衛星影像 (SPOT6) 拍攝日期 (2023/10/31)	後期衛星影像 (SPOT6) 拍攝日期 (2023/12/15)		
			
回報資訊			
權責單位	苗栗縣政府	查報日期	2024/02/02
查證結果	違規	變異類型	超限利用
內容描述	現況疑似部分未經申請開挖整地。		
現地照片			

變異類型—開發建築用地

第 11301 期山坡地變異（編號 AG1011301009）查證回報成果




變異點資訊			
變遷期別	11301 期	監測類型	山坡地
變異點編號	AG1011301009	圖幅資訊	9722-3-038 草湖
中心點坐標	E:320085.00 N:2727732.00	變異點面積	370.03 平方公尺
參考地籍	阿里史段草湖小段 8 號		
前期衛星影像 (SPOT6) 拍攝日期 (2023/11/10)	後期衛星影像 (SPOT6) 拍攝日期 (2023/11/19)		
			
回報資訊			
權責單位	宜蘭縣政府	查報日期	2024/02/06
查證結果	違規	變異類型	開發建築用地
內容描述	查該地號土地為農牧用地，現場施作水泥坡面，恐違法其他目的事業法令，後續另案辦領現勘釐清案情		
現地照片			

變異類型—採取土石

此類型無相關回報資料

變異類型—修建道路或溝渠 (鐵、公路)

第 11301 期山坡地變異 (編號 AK0511301201) 查證回報成果




變異點資訊			
變遷期別	11301 期	監測類型	山坡地
變異點編號	AK0511301201	圖幅資訊	9521-1-001 九湖
中心點坐標	E:225610.00 N:2709040.00	變異點面積	2439.16 平方公尺
參考地籍	竹森段 1543 號		
前期衛星影像 (SPOT6) 拍攝日期 (2023/10/12)	後期衛星影像 (SPOT6) 拍攝日期 (2023/11/19)		
			
回報資訊			
權責單位	苗栗縣政府	查報日期	2024/02/26
查證結果	違規	變異類型	修建道路或溝渠(含鐵、公路)
內容描述	鋪設混凝土路面		
現地照片			

變異類型—探礦、採礦

此類型無相關回報資料


變異類型—堆積土石

第 11301 期山坡地變異（編號 AF0211301078）查證回報成果

變異點資訊			
變遷期別	11301 期	監測類型	山坡地
變異點編號	AF0211301078	圖幅資訊	9623-2-053 麻埔
中心點坐標	E:282060.00 N:2779543.00	變異點面積	6560.86 平方公尺
參考地籍	大南灣段寶斗厝坑小段 60-1 號		
前期衛星影像 (SPOT6) 拍攝日期 (2023/09/12)	後期衛星影像 (SPOT6) 拍攝日期 (2023/11/19)		
			
回報資訊			
權責單位	新北市政府	查報日期	2024/02/02
查證結果	違規	變異類型	堆積土石
內容描述	堆積土石		
現地照片			




變異類型—設置公園、遊憩用地、運動場地或軍事訓練場

第 11301 期山坡地變異（編號 AK1811301247）查證回報成果

變異點資訊			
變遷期別	11301 期	監測類型	山坡地
變異點編號	AK1811301247	圖幅資訊	9521-1-038 新興(二)
中心點坐標	E:242739.00 N:2701574.00	變異點面積	1769.3 平方公尺
參考地籍	清安段 778 號		
前期衛星影像 (SPOT6) 拍攝日期 (2023/08/26)	後期衛星影像 (SPOT6) 拍攝日期 (2023/12/13)		
			
回報資訊			
權責單位	苗栗縣政府	查報日期	2024/02/21
查證結果	違規	變異類型	設置公園、遊憩用地、運動場地或軍事訓練場
內容描述	露營區帳篷、人工草皮		
現地照片			




變異類型—設置墳墓

第 11301 期山坡地變異（編號 AL0411301001）查證回報成果

變異點資訊			
變遷期別	11301 期	監測類型	山坡地
變異點編號	AL0411301001	圖幅資訊	9521-4-084 瓊子腳
中心點坐標	E:208975.00 N:2687436.00	變異點面積	1569.13 平方公尺
參考地籍	楊厝段 1096 號		
前期衛星影像 (SPOT6) 拍攝日期 (2023/10/12)	後期衛星影像 (SPOT6) 拍攝日期 (2023/11/19)		
			
回報資訊			
權責單位	臺中市政府	查報日期	2024/02/02
查證結果	違規	變異類型	設置墳墓
內容描述	疑似設置墳墓		
現地照片			

變異類型—處理廢棄物

第 11301 期山坡地變異（編號 AN1411301012）查證回報成果

變異點資訊			
變遷期別	11301 期	監測類型	山坡地
變異點編號	AN1411301012	圖幅資訊	9521-3-085 舊社
中心點坐標	E:210212.00 N:2658332.00	變異點面積	1011.06 平方公尺
參考地籍	富山段 95 號		
前期衛星影像 (SPOT6) 拍攝日期 (2023/10/12)	後期衛星影像 (SPOT6) 拍攝日期 (2023/11/19)		
			
回報資訊			
權責單位	彰化縣政府	查報日期	2024/02/02
查證結果	違規	變異類型	處理廢棄物
內容描述	現場堆置土石及廢棄物		
現地照片			




變異類型—其他開挖整地

第 11301 期山坡地變異（編號 AQ0411301009）查證回報成果

變異點資訊			
變遷期別	11301 期	監測類型	山坡地
變異點編號	AQ0411301009	圖幅資訊	9420-2-070 沙崙
中心點坐標	E:198730.00 N:2610386.00	變異點面積	3073.75 平方公尺
參考地籍	新大埔美段 1590 號		
前期衛星影像 (SPOT6) 拍攝日期 (2023/11/05)	後期衛星影像 (SPOT6) 拍攝日期 (2023/11/19)		
			
回報資訊			
權責單位	嘉義縣政府	查報日期	2024/01/31
查證結果	違規	變異類型	其他開挖整地
內容描述	開挖整地，本所未接獲相關申請資料。		
現地照片			




變異類型—未依核定計畫施工

第 11301 期山坡地變異（編號 AM0711301123）查證回報成果

變異點資訊			
變遷期別	11301 期	監測類型	山坡地
變異點編號	AM0711301123	圖幅資訊	9520-4-100 鹿谷
中心點坐標	E:223278.00 N:2629283.00	變異點面積	4290.45 平方公尺
參考地籍	新初鄉段 1236 號		
前期衛星影像 (SPOT6) 拍攝日期 (2023/09/24)	後期衛星影像 (SPOT6) 拍攝日期 (2023/11/19)		
			
回報資訊			
權責單位	南投縣政府	查報日期	2024/02/06
查證結果	違規	變異類型	未依核定計畫施工
內容描述	本鄉新初鄉段 1234 地號，前經縣府 112 年 6 月 16 日府農管字第 1120123130 號函核准簡易水保在案，核准內容為一般農地整坡作業，惟現況除整坡作業外，另施設砌石擋土牆，牆高約 1-2.5 公尺，疑似未依核定計畫內容施作。		
現地照片			




變異類型—未依規定期限改正

第 11301 期山坡地變異（編號 AA1311301005）查證回報成果

變異點資訊			
變遷期別	11301 期	監測類型	山坡地
變異點編號	AA1311301005	圖幅資訊	9723-3-093 軍功坑
中心點坐標	E:307814.00 N:2767753.00	變異點面積	3091.38 平方公尺
參考地籍	麗山段四小段 358-12 號		
前期衛星影像 (SPOT6) 拍攝日期 (2023/09/12)	後期衛星影像 (SPOT6) 拍攝日期 (2023/12/08)		
			
回報資訊			
權責單位	臺北市政府	查報日期	2024/01/31
查證結果	違規	變異類型	未依規定期限改正
內容描述	案址土資場水土保持設施部分遭土方覆蓋喪失功能，本府工務局大地工程業於 113 年 1 月 9 日(編號 11111001)處罰鍰並限期改正，目前改正中。		
現地照片			

變異類型—整坡作業




第 11301 期山坡地變異（編號 AR0311301028）查證回報成果

變異點資訊			
變遷期別	11301 期	監測類型	山坡地
變異點編號	AR0311301028	圖幅資訊	9419-1-059 白河水庫
中心點坐標	E:194163.00 N:2583440.00	變異點面積	4235.28 平方公尺
參考地籍	糞箕湖段木屐寮小段 442-31 號		
前期衛星影像 (SPOT6) 拍攝日期 (2023/09/19)	後期衛星影像 (SPOT6) 拍攝日期 (2023/11/19)		
			
回報資訊			
權責單位	臺南市政府	查報日期	2024/02/05
查證結果	違規	變異類型	整坡作業
內容描述	疑似未依規定擅自進行整坡作業		
現地照片			

11302 期違規變異查報紀錄




變異類型—違規農業使用

第 11302 期山坡地變異（編號 AF3011302004）查證回報成果

變異點資訊			
變遷期別	11302 期	監測類型	山坡地
變異點編號	AF3011302004	圖幅資訊	9623-2-020 北新莊
中心點坐標	E:298786.00 N:2788383.00	變異點面積	1843.26 平方公尺
參考地籍	北新庄子段田心子小段 209-7 號		
前期衛星影像 (SPOT6) 拍攝日期 (2023/11/19)	後期衛星影像 (SPOT6) 拍攝日期 (2024/01/12)		
			
回報資訊			
權責單位	新北市政府	查報日期	2024/02/21
查證結果	違規	變異類型	違規農業使用
內容描述	現況疑似開挖整地（違規地號：田心段 1106、1111）		
現地照片			




變異類型—超限利用

第 11302 期山坡地變異（編號 AM0111302064）查證回報成果

變異點資訊			
變遷期別	11302 期	監測類型	山坡地
變異點編號	AM0111302064	圖幅資訊	9520-4-026 六分寮
中心點坐標	E:213281.00 N:2647645.00	變異點面積	4090.11 平方公尺
參考地籍	新草尾嶺段 228 號		
前期衛星影像 (SPOT6) 拍攝日期 (2023/11/19)	後期衛星影像 (SPOT6) 拍攝日期 (2024/01/10)		
			
回報資訊			
權責單位	南投縣政府	查報日期	2024/02/26
查證結果	違規	變異類型	超限利用
內容描述	種植鳳梨		
現地照片			

變異類型—開發建築用地

第 11302 期山坡地變異（編號 AM0111302065）查證回報成果


變異點資訊			
變遷期別	11302 期	監測類型	山坡地
變異點編號	AM0111302065	圖幅資訊	9520-4-027 營盤口
中心點坐標	E:214639.00 N:2649289.00	變異點面積	3856.28 平方公尺
參考地籍	福興段 474 號		
前期衛星影像 (SPOT6) 拍攝日期 (2023/11/19)	後期衛星影像 (SPOT6) 拍攝日期 (2024/01/10)		
			
回報資訊			
權責單位	南投縣政府	查報日期	2024/02/26
查證結果	違規	變異類型	開發建築用地
內容描述	興建住宅、474 疑似開挖整地		
現地照片			

變異類型—採取土石

此類型無相關回報資料

變異類型—修建道路或溝渠 (鐵、公路)

第 11302 期山坡地變異 (編號 AF1511302013) 查證回報成果




變異點資訊			
變遷期別	11302 期	監測類型	山坡地
變異點編號	AF1511302013	圖幅資訊	9622-1-045 湊合
中心點坐標	E:285621.00 N:2753270.00	變異點面積	5494.99 平方公尺
參考地籍	大埔段十八份小段 36-47 號		
前期衛星影像 (SPOT6) 拍攝日期 (2023/09/26)	後期衛星影像 (SPOT6) 拍攝日期 (2024/01/13)		
			
回報資訊			
權責單位	新北市政府	查報日期	2024/02/23
查證結果	違規	變異類型	修建道路或溝渠(含鐵、公路)
內容描述	擴寬路幅、整坡填土。		
現地照片			

變異類型—探礦、採礦

此類型無相關回報資料




變異類型—堆積土石

第 11302 期山坡地變異（編號 AH0911302042）查證回報成果

變異點資訊			
變遷期別	11302 期	監測類型	山坡地
變異點編號	AH0911302042	圖幅資訊	9622-4-058 竹窩子
中心點坐標	E:269092.00 N:2750691.00	變異點面積	970.12 平方公尺
參考地籍	竹龍段 1150 號		
前期衛星影像 (SPOT6) 拍攝日期 (2023/12/08)	後期衛星影像 (SPOT6) 拍攝日期 (2024/01/13)		
			
回報資訊			
權責單位	桃園市政府	查報日期	2024/02/21
查證結果	違規	變異類型	堆積土石
內容描述	堆積土石		
現地照片			

變異類型—設置公園、遊憩用地、運動場地或軍事訓練場

第 11302 期山坡地變異（編號 AK1811302065）查證回報成果


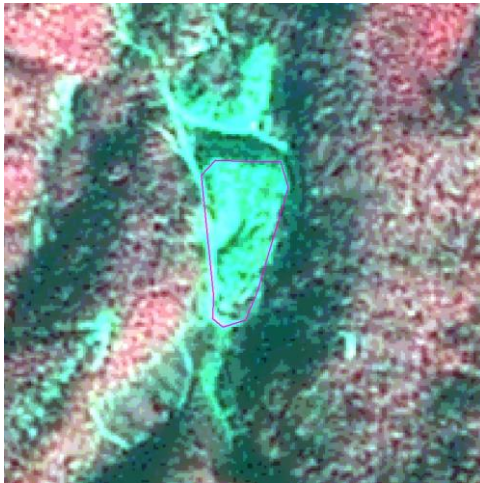

變異點資訊			
變遷期別	11302 期	監測類型	山坡地
變異點編號	AK1811302065	圖幅資訊	9521-1-048 中興(一)
中心點坐標	E:244546.00 N:2698547.00	變異點面積	1212.73 平方公尺
參考地籍	梅園段 1316 號		
前期衛星影像 (SPOT6) 拍攝日期 (2023/12/15)	後期衛星影像 (SPOT6) 拍攝日期 (2024/01/08)		
			
回報資訊			
權責單位	苗栗縣政府	查報日期	2024/02/27
查證結果	違規	變異類型	設置公園、遊憩用地、運動場地或軍事訓練場
內容描述	應為露營區		
現地照片			

變異類型—設置墳墓

此類型無相關回報資料


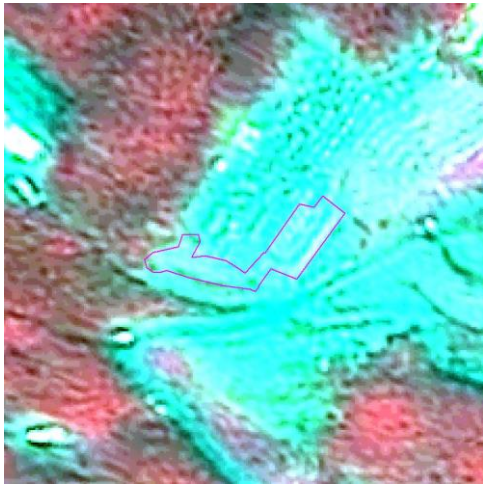

變異類型—處理廢棄物

第 11302 期山坡地變異（編號 AL1111302084）查證回報成果

變異點資訊			
變遷期別	11302 期	監測類型	山坡地
變異點編號	AL1111302084	圖幅資訊	9521-2-022 新四村
中心點坐標	E:229034.00 N:2676498.00	變異點面積	4086.33 平方公尺
參考地籍	大南段大南小段 965 號		
前期衛星影像 (SPOT6) 拍攝日期 (2023/12/15)	後期衛星影像 (SPOT6) 拍攝日期 (2024/01/08)		
			
回報資訊			
權責單位	臺中市政府	查報日期	2024/02/26
查證結果	違規	變異類型	處理廢棄物
內容描述	現場堆置廢棄物疑似違反相關法令規定		
現地照片			

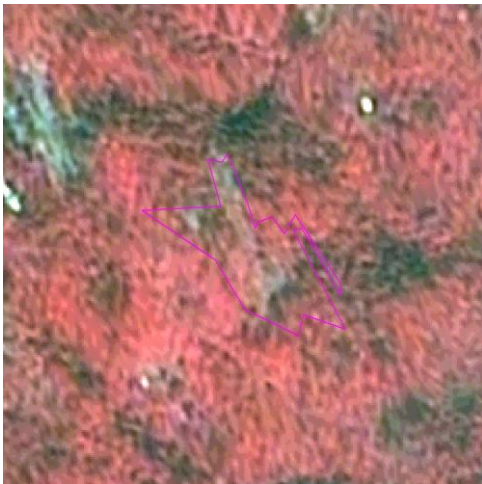
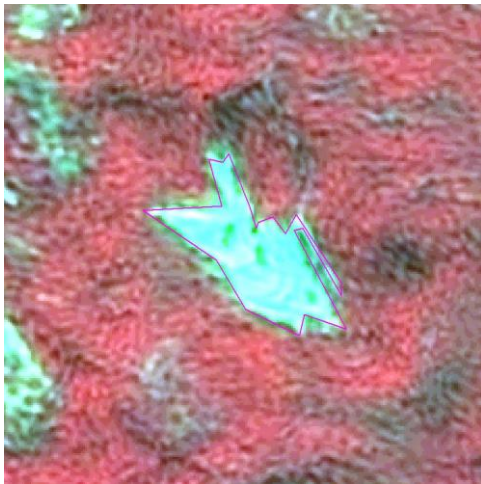

變異類型—其他開挖整地

第 11302 期山坡地變異（編號 AF2511302064）查證回報成果

變異點資訊			
變遷期別	11302 期	監測類型	山坡地
變異點編號	AF2511302064	圖幅資訊	9723-4-095 噴水
中心點坐標	E:311309.00 N:2794103.00	變異點面積	3265.65 平方公尺
參考地籍	萬西段 135 號		
前期衛星影像 (Pleiades) 拍攝日期 (2023/11/04)	後期衛星影像 (SPOT6) 拍攝日期 (2024/01/12)		
			
回報資訊			
權責單位	新北市政府	查報日期	2024/02/23
查證結果	違規	變異類型	其他開挖整地
內容描述	現況設置階梯、開挖整地等情形		
現地照片			

變異類型—未依核定計畫施工

第 11302 期山坡地變異（編號 AG1011302005）查證回報成果


變異點資訊			
變遷期別	11302 期	監測類型	山坡地
變異點編號	AG1011302005	圖幅資訊	9722-3-048 淋漓坑
中心點坐標	E:318613.00 N:2726682.00	變異點面積	6714.92 平方公尺
參考地籍	阿里史段阿里史小段 259-41 號		
前期衛星影像 (SPOT6) 拍攝日期 (2023/11/10)	後期衛星影像 (SPOT6) 拍攝日期 (2024/01/12)		
			
回報資訊			
權責單位	宜蘭縣政府	查報日期	2024/02/21
查證結果	違規	變異類型	未依核定計畫施工
內容描述	查本案目前仍屬核定工期內(期限至 113 年 4 月 30 日)，種植果樹前農業整坡，現場局部邊坡裸露處植生覆蓋率不佳，另部分園內道寬度與核定水土保持計畫尺寸不符。		
現地照片			

變異類型—未依規定期限改正

此類型無相關回報資料

變異類型—整坡作業




第 11302 期山坡地變異（編號 AK1611302034）查證回報成果

變異點資訊			
變遷期別	11302 期	監測類型	山坡地
變異點編號	AK1611302034	圖幅資訊	9521-1-065 坪林
中心點坐標	E:235603.00 N:2691610.00	變異點面積	7384.05 平方公尺
參考地籍	大坪林段 1231 號		
前期衛星影像 (SPOT6) 拍攝日期 (2023/12/15)	後期衛星影像 (SPOT6) 拍攝日期 (2024/01/08)		
			
回報資訊			
權責單位	苗栗縣政府	查報日期	2024/02/22
查證結果	違規	變異類型	整坡作業
內容描述	疑似未經申請整坡。		
現地照片			

11303 期違規變異查報紀錄




變異類型—違規農業使用

第 11303 期山坡地變異（編號 AF0211303053）查證回報成果

變異點資訊			
變遷期別	11303 期	監測類型	山坡地
變異點編號	AF0211303053	圖幅資訊	9623-2-055 太平嶺
參考地籍	中湖段 810 號	變異點面積	11206.97 平方公尺
中心點坐標	E:285786.00 N:2777098.00		
前期衛星影像 (SPOT6) 拍攝日期 (2023/11/19)		後期衛星影像 (SPOT6) 拍攝日期 (2024/02/12)	
			
回報資訊			
權責單位	新北市政府	查報日期	2024/03/25
查證結果	違規	變異類型	違規農業使用
內容描述	違反水土保持案件(113 年 3 月 21 日新北府農山字第 1130486397 號)		
現地照片			




變異類型—超限利用

第 11303 期山坡地變異（編號 AT2611303001）查證回報成果

變異點資訊			
變遷期別	11303 期	監測類型	山坡地
變異點編號	AT2611303001	圖幅資訊	9518-4-085 泰山村
參考地籍	口社段 1066-1 號	變異點面積	10527.02 平方公尺
中心點坐標	E:211302.00 N:2520742.00		
前期衛星影像 (SPOT6) 拍攝日期 (2023/11/05)	後期衛星影像 (SPOT6) 拍攝日期 (2024/01/17)		
			
回報資訊			
權責單位	屏東縣政府	查報日期	2024/03/28
查證結果	違規	變異類型	超限利用
內容描述	林地農用		
現地照片	 <p>屏東縣三地門鄉口社段 1066-1號 X : 120.630638 Y : 22.785338</p>		

變異類型—開發建築用地

第 11303 期山坡地變異（編號 AV1111303036）查證回報成果



變異點資訊			
變遷期別	11303 期	監測類型	山坡地
變異點編號	AV1111303036	圖幅資訊	9618-2-050 9618-2-050
參考地籍	公館東段 1283 號	變異點面積	544.54 平方公尺
中心點坐標	E:300502.00 N:2505226.00		
前期衛星影像 (SPOT6) 拍攝日期 (2023/10/19)	後期衛星影像 (SPOT6) 拍攝日期 (2024/01/22)		
			
回報資訊			
權責單位	臺東縣政府	查報日期	2024/03/22
查證結果	違規	變異類型	開發建築用地
內容描述	公館東段 1283 地號,現地違規建築房屋 1 棟。		
現地照片			

變異類型—採取土石

此類型無相關回報資料

變異類型—修建道路或溝渠 (鐵、公路)

第 11303 期山坡地變異 (編號 AK0311303033) 查證回報成果

變異點資訊			
變遷期別	11303 期	監測類型	山坡地
變異點編號	AK0311303033	圖幅資訊	9521-4-009 圳頭
參考地籍	楓樹窩段 404-7 號	變異點面積	287.42 平方公尺
中心點坐標	E:221084.00 N:2710115.00		
前期衛星影像 (SPOT6) 拍攝日期 (2023/12/18)	後期衛星影像 (SPOT6) 拍攝日期 (2024/01/17)		
			
回報資訊			
權責單位	苗栗縣政府	查報日期	2024/03/29
查證結果	違規	變異類型	修建道路或溝渠(含鐵、公路)
內容描述	疑似修建水泥路		
現地照片			

變異類型—探礦、採礦

此類型無相關回報資料




變異類型—堆積土石

第 11303 期山坡地變異（編號 AK1211303194）查證回報成果

變異點資訊			
變遷期別	11303 期	監測類型	山坡地
變異點編號	AK1211303194	圖幅資訊	9522-2-051 溪洲
參考地籍	龍社段 854 號	變異點面積	481.69 平方公尺
中心點坐標	E:226009.00 N:2722258.00		
前期衛星影像 (SPOT6) 拍攝日期 (2023/11/19)	後期衛星影像 (SPOT6) 拍攝日期 (2024/01/17)		
			
回報資訊			
權責單位	苗栗縣政府	查報日期	2024/03/20
查證結果	違規	變異類型	堆積土石
內容描述	堆積土石		
現地照片			

變異類型—設置公園、遊憩用地、運動場地或軍事訓練場

第 11303 期山坡地變異（編號 AO0111303002）查證回報成果




變異點資訊			
變遷期別	11303 期	監測類型	山坡地
變異點編號	AO0111303002	圖幅資訊	9522-1-099 靈隱寺
參考地籍	明湖段 1074-17 號	變異點面積	3339.26 平方公尺
中心點坐標	E:245144.00 N:2738545.00		
前期衛星影像 (SPOT6) 拍攝日期 (2023/12/08)	後期衛星影像 (Pleiades) 拍攝日期 (2024/02/14)		
			
回報資訊			
權責單位	新竹市政府	查報日期	2024/04/03
查證結果	違規	變異類型	設置公園、遊憩用地、運動場地或軍事訓練場
內容描述	水泥停車場，有鐵皮屋。		
現地照片			

變異類型—設置墳墓

此類型無相關回報資料

變異類型—處理廢棄物

第 11303 期山坡地變異（編號 AM0411303216）查證回報成果

變異點資訊			
變遷期別	11303 期	監測類型	山坡地
變異點編號	AM0411303216	圖幅資訊	9520-4-098 延平
參考地籍	照鏡段 996 號	變異點面積	1309.3 平方公尺
中心點坐標	E:217170.00 N:2630114.00		
前期衛星影像 (SPOT6) 拍攝日期 (2023/11/19)	後期衛星影像 (SPOT6) 拍攝日期 (2024/01/17)		
			
回報資訊			
權責單位	南投縣政府	查報日期	2024/04/10
查證結果	違規	變異類型	處理廢棄物
內容描述	堆置與農業無關之物品。		
現地照片			




變異類型—其他開挖整地

第 11303 期山坡地變異（編號 AM0311303099）查證回報成果

變異點資訊			
變遷期別	11303 期	監測類型	山坡地
變異點編號	AM0311303099	圖幅資訊	9520-4-019 七股
參考地籍	新南坪段 314 號	變異點面積	1368.15 平方公尺
中心點坐標	E:220020.00 N:2650637.00		
前期衛星影像 (SPOT6) 拍攝日期 (2023/11/19)	後期衛星影像 (SPOT6) 拍攝日期 (2024/01/17)		
			
回報資訊			
權責單位	南投縣政府	查報日期	2024/04/09
查證結果	違規	變異類型	其他開挖整地
內容描述	現況整平地。		
現地照片			

變異類型—未依核定計畫施工

第 11303 期山坡地變異（編號 AU0611303023）查證回報成果



變異點資訊			
變遷期別	11303 期	監測類型	山坡地
變異點編號	AU0611303023	圖幅資訊	9720-4-034 大坑
參考地籍	山嶺段 337 號	變異點面積	13639.53 平方公尺
中心點坐標	E:310444.00 N:2645071.00		
前期衛星影像 (SPOT6) 拍攝日期 (2023/11/10)	後期衛星影像 (Pleiades) 拍攝日期 (2024/01/20)		
			
回報資訊			
權責單位	花蓮縣政府	查報日期	2024/03/21
查證結果	違規	變異類型	未依核定計畫施工
內容描述	未依原核定計畫超挖整地		
現地照片			

變異類型—未依規定期限改正

此類型無相關回報資料

變異類型—整坡作業


第 11303 期山坡地變異（編號 AF1511303011）查證回報成果

變異點資訊			
變遷期別	11303 期	監測類型	山坡地
變異點編號	AF1511303011	圖幅資訊	9622-1-027 成福
參考地籍	成福段成福小段 566 號	變異點面積	5887.17 平方公尺
中心點坐標	E:292305.00 N:2758448.00		
前期衛星影像 (SPOT6) 拍攝日期 (2023/12/08)	後期衛星影像 (SPOT6) 拍攝日期 (2024/02/12)		
			
回報資訊			
權責單位	新北市政府	查報日期	2024/03/25
查證結果	違規	變異類型	整坡作業
內容描述	整坡開挖。		
現地照片			

11304 期違規變異查報紀錄

變異類型—違規農業使用

第 11304 期山坡地變異（編號 AB1311304132）查證回報成果




變異點資訊			
變遷期別	11304 期	監測類型	山坡地
變異點編號	AB1311304132	圖幅資訊	9521-4-094 西勢寮
參考地籍	西勢段 750 號	變異點面積	656.34 平方公尺
中心點坐標	E:207735.00 N:2684184.00		
前期衛星影像 (SPOT6) 拍攝日期 (2024/01/17)	後期衛星影像 (SPOT6) 拍攝日期 (2024/02/24)		
			
回報資訊			
權責單位	臺中市政府	查報日期	2024/04/22
查證結果	違規	變異類型	違規農業使用
內容描述	堆置建材、建物		
現地照片			

變異類型—超限利用

此類型無相關回報資料

變異類型—開發建築用地

第 11304 期山坡地變異（編號 AB2111304021）查證回報成果

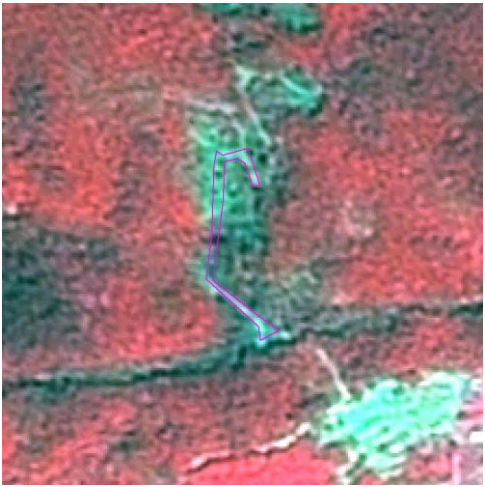


變異點資訊			
變遷期別	11304 期	監測類型	山坡地
變異點編號	AB2111304021	圖幅資訊	9521-4-068 土城
參考地籍	頂竹圍段 103 號	變異點面積	438.1 平方公尺
中心點坐標	E:217452.00 N:2692737.00		
前期衛星影像 (SPOT6) 拍攝日期 (2023/11/19)	後期衛星影像 (SPOT6) 拍攝日期 (2024/02/24)		
			
回報資訊			
權責單位	臺中市政府	查報日期	2024/04/22
查證結果	違規	變異類型	開發建築用地
內容描述	鋪設水泥、搭建鐵皮建物		
現地照片			

變異類型—採取土石

此類型無相關回報資料

變異類型—修建道路或溝渠（鐵、公路）

第 11304 期山坡地變異（編號 AF2711304137）查證回報成果


變異點資訊			
變遷期別	11304 期	監測類型	山坡地
變異點編號	AF2711304137	圖幅資訊	9623-2-019 安子內
參考地籍	蕃薯段 1313 號	變異點面積	1036.47 平方公尺
中心點坐標	E:297312.00 N:2788872.00		
前期衛星影像 (SPOT6) 拍攝日期 (2024/02/12)	後期衛星影像 (SPOT6) 拍攝日期 (2024/03/21)		
			
回報資訊			
權責單位	新北市政府	查報日期	2024/04/22
查證結果	違規	變異類型	修建道路或溝渠(含鐵、公路)
內容描述	開闢道路、鋪設碎石		
現地照片			

變異類型—探礦、採礦

此類型無相關回報資料




變異類型—堆積土石

第 11304 期山坡地變異（編號 AB2111304026）查證回報成果

變異點資訊			
變遷期別	11304 期	監測類型	山坡地
變異點編號	AB2111304026	圖幅資訊	9521-4-078 月眉
參考地籍	永豐段 343 號	變異點面積	883.21 平方公尺
中心點坐標	E:217116.00 N:2690915.00		
前期衛星影像 (SPOT6) 拍攝日期 (2024/01/17)	後期衛星影像 (SPOT6) 拍攝日期 (2024/03/05)		
			
回報資訊			
權責單位	臺中市政府	查報日期	2024/04/22
查證結果	違規	變異類型	堆積土石
內容描述	堆置肥料土方		
現地照片			

變異類型—設置公園、遊憩用地、運動場地或軍事訓練場

第 11304 期山坡地變異（編號 AB1511304013）查證回報成果

變異點資訊			
變遷期別	11304 期	監測類型	山坡地
變異點編號	AB1511304013	圖幅資訊	9521-4-090 崑盧禪寺
參考地籍	牛稠坑段 187 號	變異點面積	1814.6 平方公尺
中心點坐標	E:222726.00 N:2688145.00		
前期衛星影像 (SPOT6) 拍攝日期 (2024/01/17)			
後期衛星影像 (SPOT6) 拍攝日期 (2024/02/24)			
回報資訊			
權責單位	臺中市政府	查報日期	2024/04/23
查證結果	違規	變異類型	設置公園、遊憩用地、運動場地或軍事訓練場
內容描述	馬戲團帳篷，部分地面鋪設水泥。		
現地照片			

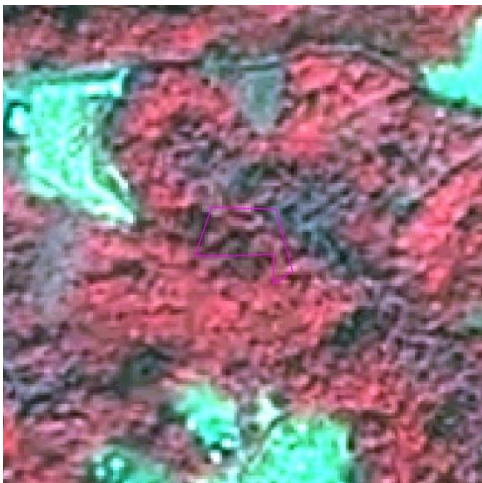
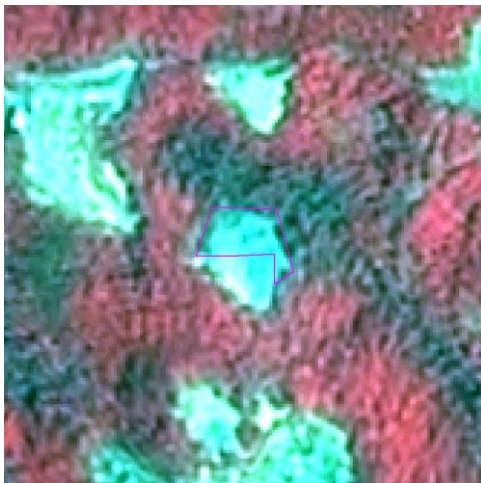

變異類型—設置墳墓

第 11304 期山坡地變異（編號 AB2111304023）查證回報成果

變異點資訊			
變遷期別	11304 期	監測類型	山坡地
變異點編號	AB2111304023	圖幅資訊	9521-4-068 土城
參考地籍	永豐段 305 號	變異點面積	873.5 平方公尺
中心點坐標	E:217757.00 N:2691447.00		
前期衛星影像 (SPOT6) 拍攝日期 (2024/01/08)	後期衛星影像 (SPOT6) 拍攝日期 (2024/03/05)		
			
回報資訊			
權責單位	臺中市政府	查報日期	2024/04/22
查證結果	違規	變異類型	設置墳墓
內容描述	家族墳西側鋪水泥道路		
現地照片			




變異類型—處理廢棄物

第 11304 期山坡地變異（編號 AE1511304007）查證回報成果

變異點資訊			
變遷期別	11304 期	監測類型	山坡地
變異點編號	AE1511304007	圖幅資訊	9418-2-026 坪頂水場
參考地籍	小坪段 447 號	變異點面積	1120.4 平方公尺
中心點坐標	E:187524.00 N:2509701.00		
前期衛星影像 (SPOT6) 拍攝日期 (2024/01/03)	後期衛星影像 (SPOT7) 拍攝日期 (2024/02/17)		
			
回報資訊			
權責單位	高雄市政府	查報日期	2024/04/26
查證結果	違規	變異類型	處理廢棄物
內容描述	大樹區公所:疑似山坡地整地。水利局:已於 113 年 4 月 25 日勘查涉廢清法將由環保局移保七偵辦。		
現地照片			




變異類型—其他開挖整地

第 11304 期山坡地變異（編號 AD1911304004）查證回報成果

變異點資訊			
變遷期別	11304 期	監測類型	山坡地
變異點編號	AD1911304004	圖幅資訊	9419-2-045 尖山
參考地籍	頭社段 614-2 號	變異點面積	468.97 平方公尺
中心點坐標	E:185649.00 N:2560257.00		
前期衛星影像 (SPOT6) 拍攝日期 (2024/01/17)			
後期衛星影像 (SPOT7) 拍攝日期 (2024/02/17)			
回報資訊			
權責單位	臺南市政府	查報日期	2024/04/18
查證結果	違規	變異類型	其他開挖整地
內容描述	經現場勘查通報變異點位置，現場有明顯開挖整地改變地形地貌等情事，並且堆疊數層太空包，已涉及水土保持法第 12 條規定之開挖整地行為，故違反水土保持法相關規定。		
現地照片			




變異類型—未依核定計畫施工

第 11304 期山坡地變異（編號 AB1011304091）查證回報成果

變異點資訊			
變遷期別	11304 期	監測類型	山坡地
變異點編號	AB1011304091	圖幅資訊	9521-1-083 吊神山
參考地籍	石圍牆段石圍牆小段 679-2 號	變異點面積	932.15 平方公尺
中心點坐標	E:230764.00 N:2687656.00		
前期衛星影像 (SPOT6) 拍攝日期 (2024/01/17)	後期衛星影像 (SPOT6) 拍攝日期 (2024/02/24)		
			
回報資訊			
權責單位	臺中市政府	查報日期	2024/04/17
查證結果	違規	變異類型	未依核定計畫施工
內容描述	水利局 113 年 2 月 27 日中市水保管字第 1130015654 號開罰		
現地照片			


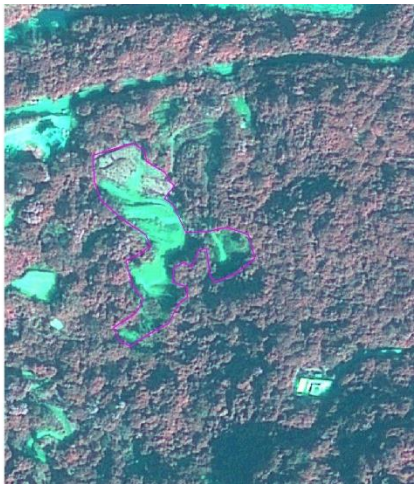

變異類型—未依規定期限改正

第 11304 期山坡地變異（編號 AA1311304007）查證回報成果

變異點資訊			
變遷期別	11304 期	監測類型	山坡地
變異點編號	AA1311304007	圖幅資訊	9723-3-093 軍功坑
參考地籍	麗山段四小段 336-2 號	變異點面積	560.18 平方公尺
中心點坐標	E:307939.00 N:2767707.00		
前期衛星影像 (SPOT6) 拍攝日期 (2024/01/17)	後期衛星影像 (Pleiades) 拍攝日期 (2024/03/12)		
			
回報資訊			
權責單位	臺北市政府	查報日期	2024/04/17
查證結果	違規	變異類型	未依規定期限改正
內容描述	案址土資場水土保持設施部分遭土方覆蓋喪失功能，本府工務局大地工程業於 113 年 3 月 18 日(編號 EA11111001)處罰鍰並限期改正，目前改正中。		
現地照片			

變異類型—整坡作業


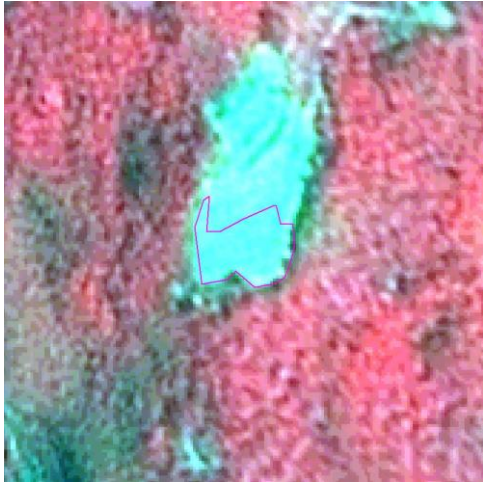

第 11304 期山坡地變異（編號 AF0811304171）查證回報成果

變異點資訊			
變遷期別	11304 期	監測類型	山坡地
變異點編號	AF0811304171	圖幅資訊	9723-3-097 石碇子埔
參考地籍	雙溪段雙溪小段 111-3 號	變異點面積	6455.51 平方公尺
中心點坐標	E:315643.00 N:2766817.00		
前期衛星影像 (SPOT6) 拍攝日期 (2024/01/17)	後期衛星影像 (Pleiades) 拍攝日期 (2024/03/12)		
			
回報資訊			
權責單位	新北市政府	查報日期	2024/04/23
查證結果	違規	變異類型	整坡作業
內容描述	開挖整地、新設砌石駁坎、擅闢通路等情事		
現地照片			

11305 期違規變異查報紀錄

變異類型—違規農業使用

第 11305 期山坡地變異（編號 AH1311305003）查證回報成果

變異點資訊			
變遷期別	11305 期	監測類型	山坡地
變異點編號	AH1311305003	圖幅資訊	9622-2-026 巴陵(一)
參考地籍	巴陵段 114 號	變異點面積	1617.86 平方公尺
中心點坐標	E:289408.00 N:2732414.00		
前期衛星影像 (Pleiades) 拍攝日期 (2024/03/05)	後期衛星影像 (SPOT6) 拍攝日期 (2024/04/14)		
			
回報資訊			
權責單位	桃園市政府	查報日期	2024/05/10
查證結果	違規	變異類型	違規農業使用
內容描述	違規農業使用		
現地照片			

變異類型—超限利用

第 11305 期山坡地變異（編號 AV0711305907）查證回報成果

變異點資訊			
變遷期別	11305 期	監測類型	山坡地
變異點編號	AV0711305907	圖幅資訊	9618-1-001 中興
參考地籍		變異點面積	3498.21 平方公尺
中心點坐標	E:275906.00 N:2543518.00		
前期衛星影像 (SPOT6) 拍攝日期 (2024/01/15)	後期衛星影像 (Pleiades) 拍攝日期 (2024/04/03)		
			
回報資訊			
權責單位	臺東縣政府	查報日期	2024/07/01
查證結果	違規	變異類型	超限利用
內容描述	違規開發種植農作物		
現地照片			

變異類型—開發建築用地

第 11305 期山坡地變異（編號 AJ0811305049）查證回報成果


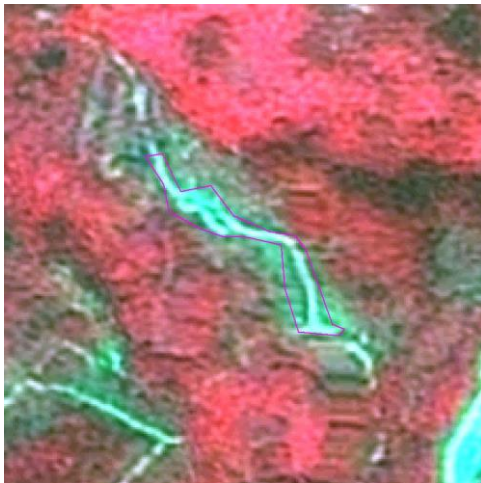

變異點資訊			
變遷期別	11305 期	監測類型	山坡地
變異點編號	AJ0811305049	圖幅資訊	9622-3-006 鹿寮坑
參考地籍	新十分寮段 334 號	變異點面積	936.8 平方公尺
中心點坐標	E:264520.00 N:2735838.00		
前期衛星影像 (SPOT6) 拍攝日期 (2023/12/08)	後期衛星影像 (SPOT6) 拍攝日期 (2024/03/21)		
			
回報資訊			
權責單位	新竹縣政府	查報日期	2024/06/27
查證結果	違規	變異類型	開發建築用地
內容描述	現場有搭建新建物及開挖整地情形。		
現地照片			

變異類型—採取土石

此類型無相關回報資料

變異類型—修建道路或溝渠 (鐵、公路)

第 11305 期山坡地變異 (編號 AK1211305189) 查證回報成果




變異點資訊			
變遷期別	11305 期	監測類型	山坡地
變異點編號	AK1211305189	圖幅資訊	9522-3-079 白沙屯
參考地籍	過港段 1010-61 號	變異點面積	3301.23 平方公尺
中心點坐標	E:221572.00 N:2718272.00		
前期衛星影像 (SPOT6) 拍攝日期 (2023/12/18)	後期衛星影像 (SPOT6) 拍攝日期 (2024/04/04)		
			
回報資訊			
權責單位	苗栗縣政府	查報日期	2024/05/30
查證結果	違規	變異類型	修建道路或溝渠(含鐵、公路)
內容描述	修建道路		
現地照片			

變異類型—探礦、採礦

此類型無相關回報資料

變異類型—堆積土石

第 11305 期山坡地變異（編號 AK1211305007）查證回報成果

變異點資訊			
變遷期別	11305 期	監測類型	山坡地
變異點編號	AK1211305007	圖幅資訊	9522-2-051 溪洲
參考地籍	龍社段 858 號	變異點面積	5920.57 平方公尺
中心點坐標	E:226002.00 N:2722233.00		
前期衛星影像 (SPOT6) 拍攝日期 (2024/01/17)	後期衛星影像 (SPOT6) 拍攝日期 (2024/04/04)		
			
回報資訊			
權責單位	苗栗縣政府	查報日期	2024/05/24
查證結果	違規	變異類型	堆積土石
內容描述	堆積土石		
現地照片			

變異類型—設置公園、遊憩用地、運動場地或軍事訓練場

第 11305 期山坡地變異（編號 AK1311305258）查證回報成果

變異點資訊			
變遷期別	11305 期	監測類型	山坡地
變異點編號	AK1311305258	圖幅資訊	9522-2-039 大銅鑼圈
中心點坐標	E:245209.00 N:2727884.00	變異點面積	1092.48 平方公尺
參考地籍	灣中段 803 號		
前期衛星影像 (SPOT6) 拍攝日期 (2024/02/17)	後期衛星影像 (SPOT6) 拍攝日期 (2024/03/21)		
			
回報資訊			
權責單位	苗栗縣政府	查報日期	2024/07/12
查證結果	違規	變異類型	設置公園、遊憩用地、運動場地或軍事訓練場
內容描述	架設花台,鋪設地磚		
現地照片			

變異類型—設置墳墓




此類型無相關回報資料

變異類型—處理廢棄物

此類型無相關回報資料




變異類型—其他開挖整地

11305 期山坡地變異（編號 AK1311305078）查證回報成果

變異點資訊			
變遷期別	11305 期	監測類型	山坡地
變異點編號	AK1311305078	圖幅資訊	9522-2-038 三灣
參考地籍	內灣段 353 號	變異點面積	2200.68 平方公尺
中心點坐標	E:244649.00 N:2729487.00		
前期衛星影像 (SPOT6) 拍攝日期 (2023/12/13)	後期衛星影像 (SPOT6) 拍攝日期 (2024/03/21)		
			
回報資訊			
權責單位	苗栗縣政府	查報日期	2024/07/12
查證結果	違規	變異類型	其他開挖整地
內容描述	疑似伐木		
現地照片			

變異類型—未依核定計畫施工

第 11305 期山坡地變異（編號 AM1011305179）查證回報成果




變異點資訊			
變遷期別	11305 期	監測類型	山坡地
變異點編號	AM1011305179	圖幅資訊	9521-2-056 上坪
參考地籍	水長流段 1-172 號	變異點面積	1853.9 平方公尺
中心點坐標	E:238458.00 N:2668111.00		
前期衛星影像 (Pleiades) 拍攝日期 (2024/01/16)	後期衛星影像 (SPOT6) 拍攝日期 (2024/04/04)		
			
回報資訊			
權責單位	南投縣政府	查報日期	2024/05/27
查證結果	違規	變異類型	未依核定計畫施工
內容描述	現場疑似興建資材室，並堆放施工之土砂、石塊建材等，此地號曾申請農業資材室、水泥農路簡易水保，目前為兩層建物，疑似與核定內容不符並超出施工期限。		
現地照片			

變異類型—未依規定期限改正

此類型無相關回報資料

變異類型—整坡作業


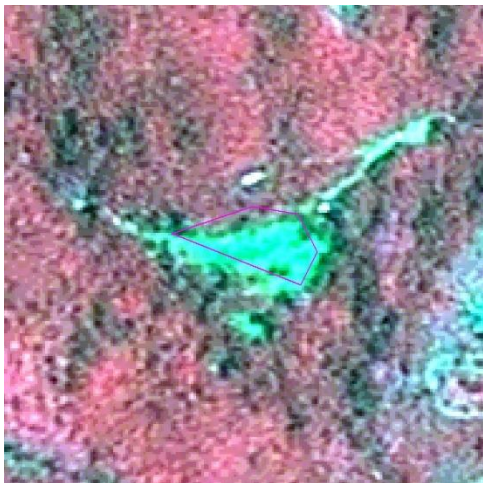

第 11305 期山坡地變異（編號 AM1011305176）查證回報成果

變異點資訊			
變遷期別	11305 期	監測類型	山坡地
變異點編號	AM1011305176	圖幅資訊	9520-1-015 南港
參考地籍	南港段 168-6 號	變異點面積	5032.73 平方公尺
中心點坐標	E:237031.00 N:2651270.00		
前期衛星影像 (SPOT6) 拍攝日期 (2024/02/24)	後期衛星影像 (SPOT6) 拍攝日期 (2024/04/02)		
			
回報資訊			
權責單位	南投縣政府	查報日期	2024/06/12
查證結果	違規	變異類型	整坡作業
內容描述	現場有 1 台挖土機，疑似未經核准開挖邊坡，並將土石堆下方坡道。		
現地照片			

11306 期違規變異查報紀錄

變異類型—違規農業使用

第 11306 期山坡地變異（編號 AH1311306076）查證回報成果

變異點資訊			
變遷期別	11306 期	監測類型	山坡地
變異點編號	AH1311306076	圖幅資訊	9622-1-066 霞雲(一)
參考地籍	霞雲段 59 號	變異點面積	2154.97 平方公尺
中心點坐標	E:288927.00 N:2748276.00		
前期衛星影像 (Pleiades) 拍攝日期 (2024/03/21)	後期衛星影像 (SPOT6) 拍攝日期 (2024/05/10)		
			
回報資訊			
權責單位	桃園市政府	查報日期	2024/06/28
查證結果	違規	變異類型	違規農業使用
內容描述	違規農業使用		
現地照片			


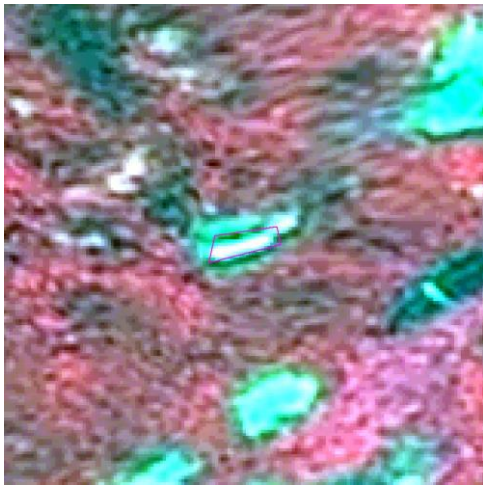

變異類型—超限利用

第 11306 期山坡地變異（編號 AM1111306013）查證回報成果

變異點資訊			
變遷期別	11306 期	監測類型	山坡地
變異點編號	AM1111306013	圖幅資訊	9520-1-075 社子
參考地籍	南湖段 1 號	變異點面積	386.78 平方公尺
中心點坐標	E:234993.00 N:2633352.00		
前期衛星影像 (SPOT6) 拍攝日期 (2024/02/22)	後期衛星影像 (SPOT6) 拍攝日期 (2024/05/15)		
			
回報資訊			
權責單位	南投縣政府	查報日期	2024/07/10
查證結果	違規	變異類型	超限利用
內容描述	現場為林業用地興建畜牧設施		
現地照片			

變異類型—開發建築用地

第 11306 期山坡地變異（編號 AK1411306057）查證回報成果




變異點資訊			
變遷期別	11306 期	監測類型	山坡地
變異點編號	AK1411306057	圖幅資訊	9522-2-089 八卦力(四)
參考地籍	北獅里興段北獅里興小 1156 號	變異點面積	358.02 平方公尺
中心點坐標	E:245788.00 N:2713896.00		
前期衛星影像 (SPOT6) 拍攝日期 (2024/02/17)	後期衛星影像 (SPOT6) 拍攝日期 (2024/04/30)		
			
回報資訊			
權責單位	苗栗縣政府	查報日期	2024/06/19
查證結果	違規	變異類型	開發建築用地
內容描述	開平台和建屋舍		
現地照片			

變異類型—採取土石

此類型無相關回報資料

變異類型—修建道路或溝渠（鐵、公路）

第 11306 期山坡地變異（編號 AH0211306015）查證回報成果




變異點資訊			
變遷期別	11306 期	監測類型	山坡地
變異點編號	AH0211306015	圖幅資訊	9622-1-052 三層
參考地籍	草嶺段 372 號	變異點面積	293.9 平方公尺
中心點坐標	E:279860.00 N:2750519.00		
前期衛星影像 (Pleiades) 拍攝日期 (2024/03/21)	後期衛星影像 (SPOT6) 拍攝日期 (2024/05/10)		
			
回報資訊			
權責單位	桃園市政府	查報日期	2024/06/28
查證結果	違規	變異類型	修建道路或溝渠(含鐵、公路)
內容描述	未經申請進行鋪設水泥地坪，市府水務局已針對本案於 113 年 5 月 21 日進行勘查(桃水坡字第 1130036247 號)		
現地照片			

變異類型—探礦、採礦

此類型無相關回報資料

變異類型—堆積土石

第 11306 期山坡地變異（編號 AD3411306025）查證回報成果

變異點資訊			
變遷期別	11306 期	監測類型	山坡地
變異點編號	AD3411306025	圖幅資訊	9418-1-013 關廟
參考地籍	下湖段 237 號	變異點面積	2276.9 平方公尺
中心點坐標	E:179112.00 N:2541481.00		
前期衛星影像 (SPOT6) 拍攝日期 (2024/04/02)	後期衛星影像 (SPOT6) 拍攝日期 (2024/04/30)		
			
回報資訊			
權責單位	臺南市政府	查報日期	2024/06/07
查證結果	違規	變異類型	堆積土石
內容描述	經現場勘查通報變異點位置，現場有明顯堆積土石改變地形地貌等情事，已涉及水土保持法第 12 條規定之開挖整地行為，故違反水土保持法相關規定。		
現地照片			

變異類型—設置公園、遊憩用地、運動場地或軍事訓練場

此類型無相關回報資料

變異類型—設置墳墓




此類型無相關回報資料

變異類型—處理廢棄物

此類型無相關回報資料




變異類型—其他開挖整地

第 11306 期山坡地變異（編號 AJ0311306026）查證回報成果

變異點資訊			
變遷期別	11306 期	監測類型	山坡地
變異點編號	AJ0311306026	圖幅資訊	9622-4-076 茅子埔
參考地籍	石光段 377 號	變異點面積	1734.92 平方公尺
中心點坐標	E:262736.00 N:2745353.00		
前期衛星影像 (SPOT6) 拍攝日期 (2024/03/21)	後期衛星影像 (SPOT6) 拍攝日期 (2024/05/10)		
			
回報資訊			
權責單位	新竹縣政府	查報日期	2024/06/14
查證結果	違規	變異類型	其他開挖整地
內容描述	現場未經申請核准即自行開挖邊坡整地		
現地照片			

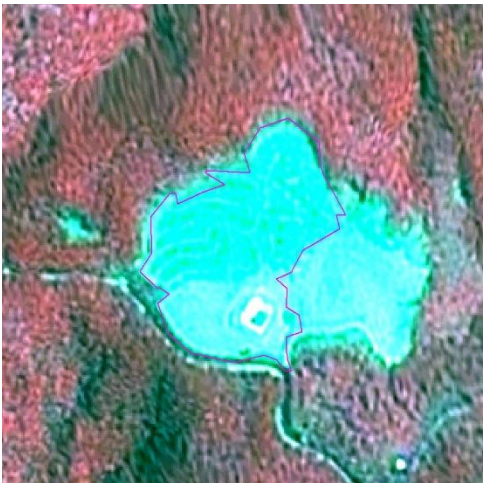
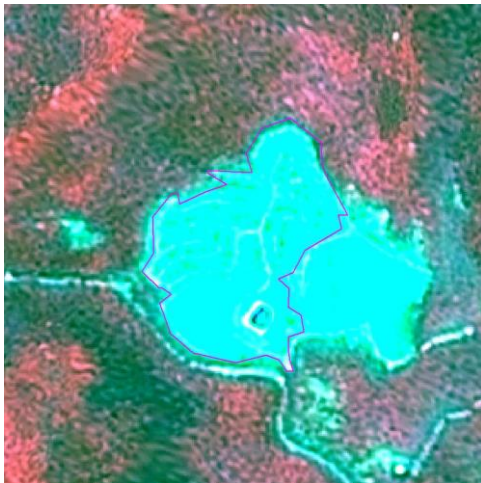

變異類型—未依核定計畫施工

第 11306 期山坡地變異（編號 AH0711306058）查證回報成果

變異點資訊			
變遷期別	11306 期	監測類型	山坡地
變異點編號	AH0711306058	圖幅資訊	9623-2-096 龍壽工業區
參考地籍	龍壽段 1629 號	變異點面積	4021.72 平方公尺
中心點坐標	E:288286.00 N:2766904.00		
前期衛星影像 (SPOT6) 拍攝日期 (2024/03/21)	後期衛星影像 (SPOT6) 拍攝日期 (2024/05/10)		
			
回報資訊			
權責單位	桃園市政府	查報日期	2024/06/20
查證結果	違規	變異類型	未依核定計畫施工
內容描述	開挖整地		
現地照片			


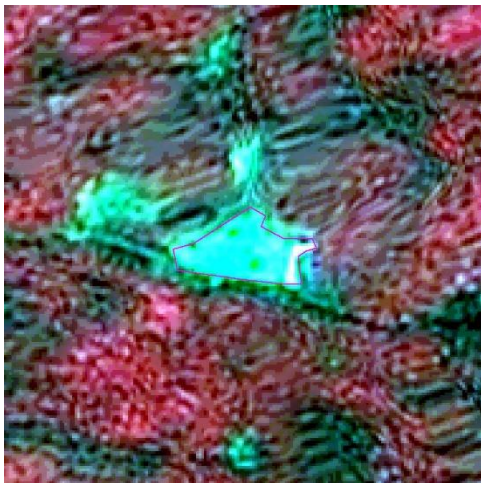

變異類型—未依規定期限改正

第 11306 期山坡地變異（編號 AV1411306051）查證回報成果

變異點資訊			
變遷期別	11306 期	監測類型	山坡地
變異點編號	AV1411306051	圖幅資訊	9517-1-034 紹家
參考地籍	紹雅段 225 號	變異點面積	22884.56 平方公尺
中心點坐標	E:233813.00 N:2478555.00		
前期衛星影像 (SPOT6) 拍攝日期 (2024/03/21)	後期衛星影像 (SPOT6) 拍攝日期 (2024/04/30)		
			
回報資訊			
權責單位	臺東縣政府	查報日期	2024/06/21
查證結果	違規	變異類型	未依規定期限改正
內容描述	紹雅段 225 及 225-2 地號現況皆種植生薑，紹雅段 225 地號疑似新增便道一條		
現地照片			

變異類型—整坡作業

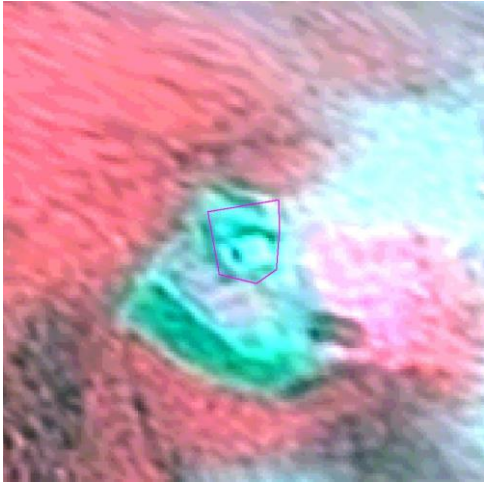

第 11306 期山坡地變異（編號 AJ0811306042）查證回報成果

變異點資訊			
變遷期別	11306 期	監測類型	山坡地
變異點編號	AJ0811306042	圖幅資訊	9622-3-006 鹿寮坑
參考地籍	下大窩段 474 號	變異點面積	2171.69 平方公尺
中心點坐標	E:263022.00 N:2735575.00		
前期衛星影像 (SPOT6) 拍攝日期 (2024/03/21)	後期衛星影像 (SPOT6) 拍攝日期 (2024/04/30)		
			
回報資訊			
權責單位	新竹縣政府	查報日期	2024/06/27
查證結果	違規	變異類型	整坡作業
內容描述	現場疑似未經申請開挖整地		
現地照片			

11307 期違規變異查報紀錄

變異類型—違規農業使用

第 11307 期山坡地變異（編號 AH1311307076）查證回報成果

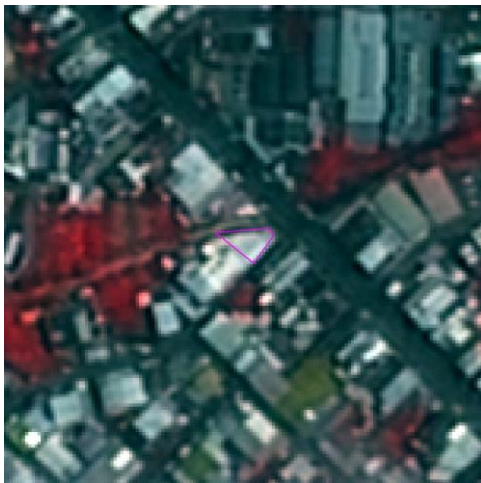
變異點資訊			
變遷期別	11307 期	監測類型	山坡地
變異點編號	AH1311307076	圖幅資訊	9622-1-086 小烏來(一)
參考地籍	義盛段 38 號	變異點面積	1198.97 平方公尺
中心點坐標	E:290172.00 N:2743532.00		
前期衛星影像 (SPOT6) 拍攝日期 (2024/04/30)	後期衛星影像 (SPOT6) 拍攝日期 (2024/06/22)		
			
回報資訊			
權責單位	桃園市政府	查報日期	2024/07/23
查證結果	違規	變異類型	違規農業使用
內容描述	規違規農業使用		
現地照片			

變異類型—超限利用

此類型無相關回報資料

變異類型—開發建築用地

第 11307 期山坡地變異（編號 AB2111307015）查證回報成果

變異點資訊			
變遷期別	11307 期	監測類型	山坡地
變異點編號	AB2111307015	圖幅資訊	9521-4-066 外埔
參考地籍	新磁?段 1071 號	變異點面積	233.63 平方公尺
中心點坐標	E:214107.00 N:2691861.00		
前期衛星影像 (SPOT6) 拍攝日期 (2024/03/05)	後期衛星影像 (SPOT6) 拍攝日期 (2024/06/19)		
			
回報資訊			
權責單位	臺中市政府	查報日期	2024/07/23
查證結果	違規	變異類型	開發建築用地
內容描述	搭設鐵皮建物		
現地照片			

變異類型—採取土石

此類型無相關回報資料

變異類型—修建道路或溝渠 (鐵、公路)

第 11307 期山坡地變異 (編號 AK0711307089) 查證回報成果

變異點資訊			
變遷期別	11307 期	監測類型	山坡地
變異點編號	AK0711307089	圖幅資訊	9522-2-091 五湖
中心點坐標	E:226938.00 N:2712180.00	變異點面積	283.79 平方公尺
參考地籍	新五湖段 916 號		
前期衛星影像 (SPOT6) 拍攝日期 (2024/04/04)	後期衛星影像 (SPOT6) 拍攝日期 (2024/06/24)		
			
回報資訊			
權責單位	苗栗縣政府	查報日期	2024/09/10
查證結果	違規	變異類型	修建道路或溝渠(含鐵、公路)
內容描述	現地鋪設水泥通路。		
現地照片			

變異類型—探礦、採礦

此類型無相關回報資料

變異類型—堆積土石

第 11307 期山坡地變異（編號 AB1311307005）查證回報成果

變異點資訊			
變遷期別	11307 期	監測類型	山坡地
變異點編號	AB1311307005	圖幅資訊	9521-4-094 西勢寮
參考地籍	西勢段 237-1 號	變異點面積	3814.58 平方公尺
中心點坐標	E:207866.00 N:2684581.00		
前期衛星影像 (SPOT6) 拍攝日期 (2024/05/12)	後期衛星影像 (SPOT6) 拍攝日期 (2024/06/19)		
			
回報資訊			
權責單位	臺中市政府	查報日期	2024/07/04
查證結果	違規	變異類型	堆積土石
內容描述	現況擅自開挖整地堆積土石		
現地照片			

變異類型—設置公園、遊憩用地、運動場地或軍事訓練場




此類型無相關回報資料

變異類型—設置墳墓

此類型無相關回報資料




變異類型—處理廢棄物

第 11307 期山坡地變異（編號 AV0211307002）查證回報成果

變異點資訊			
變遷期別	11307 期	監測類型	山坡地
變異點編號	AV0211307002	圖幅資訊	9619-2-093 新村
參考地籍	小馬東段 374 號	變異點面積	160.04 平方公尺
中心點坐標	E:281491.00 N:2544835.00		
前期衛星影像 (Pleiades) 拍攝日期 (2024/04/03)	後期衛星影像 (Pleiades) 拍攝日期 (2024/06/04)		
			
回報資訊			
權責單位	臺東縣政府	查報日期	2024/07/08
查證結果	違規	變異類型	處理廢棄物
內容描述	疑似堆置木板		
現地照片			

變異類型—其他開挖整地

第 11307 期山坡地變異（編號 AV0811307024）查證回報成果

變異點資訊			
變遷期別	11307 期	監測類型	山坡地
變異點編號	AV0811307024	圖幅資訊	9619-1-077 掃別山
參考地籍	中濱段掃別小段 539 號	變異點面積	3860.75 平方公尺
中心點坐標	E:291315.00 N:2578134.00		
前期衛星影像 (Pleiades) 拍攝日期 (2024/04/03)	後期衛星影像 (SPOT6) 拍攝日期 (2024/06/19)		
			
回報資訊			
權責單位	臺東縣政府	查報日期	2024/07/12
查證結果	違規	變異類型	其他開挖整地
內容描述	修建道路整地		
現地照片			

變異類型—未依核定計畫施工


此類型無相關回報資料

變異類型—未依規定期限改正

此類型無相關回報資料

變異類型—整坡作業

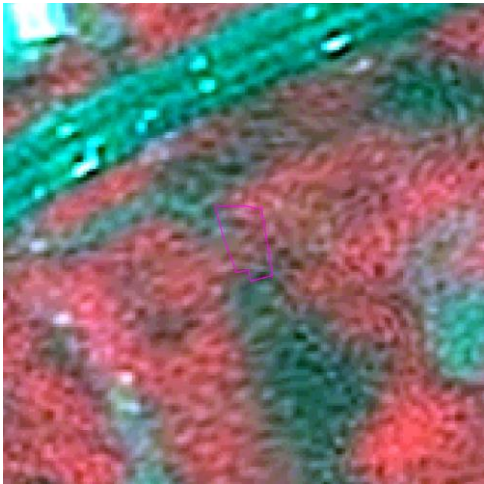


第 11307 期山坡地變異（編號 AF1911307006）查證回報成果

變異點資訊			
變遷期別	11307 期	監測類型	山坡地
變異點編號	AF1911307006	圖幅資訊	9622-1-018 土城(南)
參考地籍	員仁段 765-2 號	變異點面積	2445.89 平方公尺
中心點坐標	E:292971.00 N:2762357.00		
前期衛星影像 (SPOT6) 拍攝日期 (2024/03/21)	後期衛星影像 (SPOT6) 拍攝日期 (2024/06/12)		
			
回報資訊			
權責單位	新北市政府	查報日期	2024/07/12
查證結果	違規	變異類型	整坡作業
內容描述	該地號疑似整地。		
現地照片			

11308 期違規變異查報紀錄

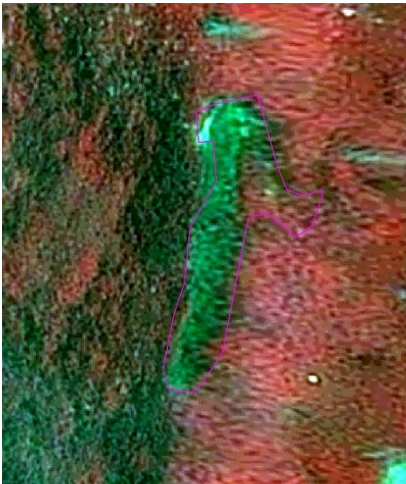


變異類型—違規農業使用

第 11308 期山坡地變異（編號 AO0211308004）查證回報成果

變異點資訊			
變遷期別	11308 期	監測類型	山坡地
變異點編號	AO0211308004	圖幅資訊	9522-2-008 南隘
中心點坐標	E:242955.00 N:2735486.00	變異點面積	696.08 平方公尺
參考地籍	見樂段 55 號		
前期衛星影像 (SPOT6) 拍攝日期 (2024/04/30)	後期衛星影像 (Pleiades) 拍攝日期 (2024/07/14)		
			
回報資訊			
權責單位	新竹市政府	查報日期	2024/08/27
查證結果	違規	變異類型	違規農業使用
內容描述	開挖整地已查報於新竹市政府處理。		
現地照片			




變異類型—超限利用

第 11308 期山坡地變異（編號 AM1111308002）查證回報成果

變異點資訊			
變遷期別	11308 期	監測類型	山坡地
變異點編號	AM1111308002	圖幅資訊	9520-1-076 銃櫃
中心點坐標	E:239659.00 N:2633802.00	變異點面積	21597.27 平方公尺
參考地籍	下城段 43 號		
前期衛星影像 (SPOT6) 拍攝日期 (2024/05/15)		後期衛星影像 (SPOT6) 拍攝日期 (2024/07/06)	
			
回報資訊			
權責單位	南投縣政府	查報日期	2024/11/06
查證結果	違規	變異類型	超限利用
內容描述	下城段 43 林業用地種植檳榔		
現地照片	 <p>南投縣-水里鄉-下城段-39地號 2024-11-06-14-01-18 X:240510.493 Y:2633688.556</p>		

變異類型—開發建築用地

第 11308 期山坡地變異（編號 AN1411308002）查證回報成果

變異點資訊			
變遷期別	11308 期	監測類型	山坡地
變異點編號	AN1411308002	圖幅資訊	9521-3-085 舊社
中心點坐標	E:210605.00 N:2658532.00	變異點面積	387.55 平方公尺
參考地籍	新舊社段 1032-1 號		
前期衛星影像 (SPOT6) 拍攝日期 (2024/06/19)	後期衛星影像 (SPOT6) 拍攝日期 (2024/07/15)		
			
回報資訊			
權責單位	彰化縣政府	查報日期	2024/09/11
查證結果	違規	變異類型	開發建築用地
內容描述	現場蓋廠房		
現地照片			



變異類型—採取土石

第 11308 期山坡地變異（編號 AK1211308072）查證回報成果

變異點資訊			
變遷期別	11308 期	監測類型	山坡地
變異點編號	AK1211308072	圖幅資訊	9522-2-061 十班坑
中心點坐標	E:224950.00 N:2721492.00	變異點面積	6442.61 平方公尺
參考地籍	烏眉段 209-1 號		
前期衛星影像 (SPOT6) 拍攝日期 (2024/06/24)	後期衛星影像 (Pleiades) 拍攝日期 (2024/07/14)		
			
回報資訊			
權責單位	苗栗縣政府	查報日期	2024/08/15
查證結果	違規	變異類型	採取土石
內容描述	現地土石堆積		
現地照片			

變異類型—修建道路或溝渠 (鐵、公路)

第 11308 期山坡地變異 (編號 AF2511308146) 查證回報成果

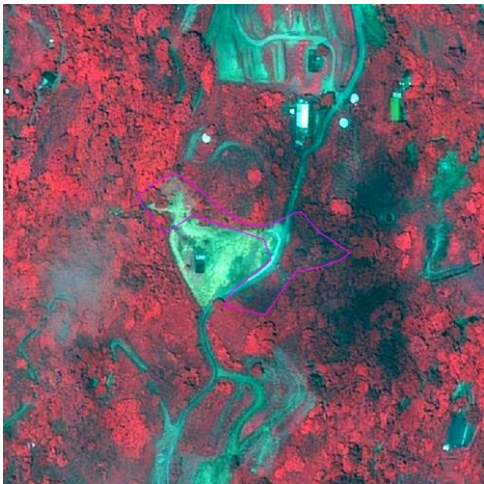
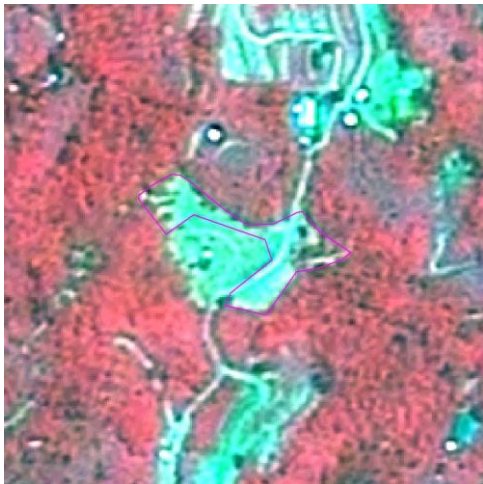

變異點資訊			
變遷期別	11308 期	監測類型	山坡地
變異點編號	AF2511308146	圖幅資訊	9723-3-005 清水
中心點坐標	E:312241.00 N:2793388.00	變異點面積	289.03 平方公尺
參考地籍	萬西段 827 號		
前期衛星影像 (SPOT6) 拍攝日期 (2024/06/24)	後期衛星影像 (SPOT6) 拍攝日期 (2024/07/22)		
			
回報資訊			
權責單位	新北市政府	查報日期	2024/08/29
查證結果	違規	變異類型	修建道路或溝渠(含鐵、公路)
內容描述	整坡開路，未查有水保計畫		
現地照片			

變異類型—探礦、採礦

此類型無相關回報資料

變異類型—堆積土石

第 11308 期山坡地變異（編號 AV0411308068）查證回報成果

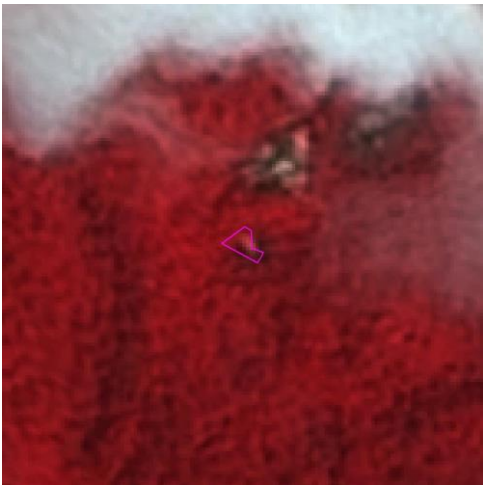
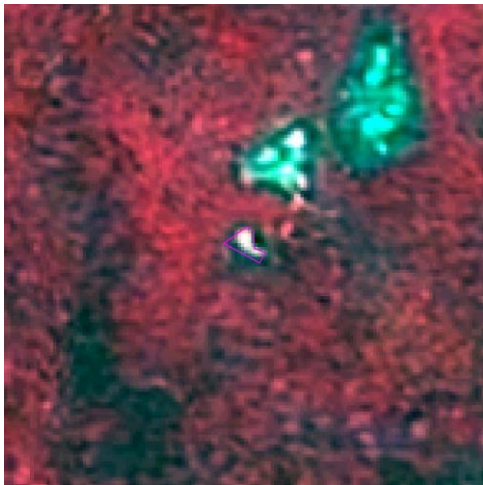

變異點資訊			
變遷期別	11308 期	監測類型	山坡地
變異點編號	AV0411308068	圖幅資訊	9618-3-011 知本(三)
中心點坐標	E:251408.00 N:2512152.00	變異點面積	4663.17 平方公尺
參考地籍	南鎮樂段 253 號		
前期衛星影像 (Pleiades) 拍攝日期 (2024/06/20)	後期衛星影像 (SPOT6) 拍攝日期 (2024/07/01)		
			
回報資訊			
權責單位	臺東縣政府	查報日期	2024/08/28
查證結果	違規	變異類型	堆積土石
內容描述	堆積土石		
現地照片			

變異類型—設置公園、遊憩用地、運動場地或軍事訓練場

此類型無相關回報資料

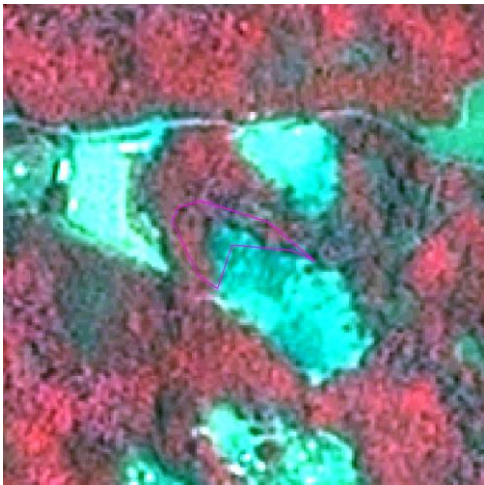
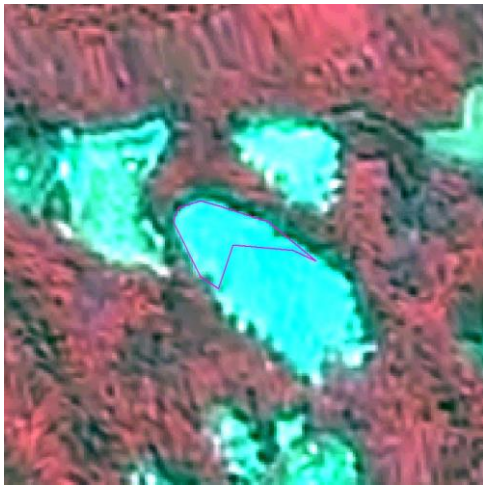


變異類型—設置墳墓

第 11308 期山坡地變異（編號 AF2411308116）查證回報成果

變異點資訊			
變遷期別	11308 期	監測類型	山坡地
變異點編號	AF2411308116	圖幅資訊	9722-1-005 內寮
中心點坐標	E:337836.00 N:2763553.00	變異點面積	131.58 平方公尺
參考地籍	貢寮段內寮小段 507-1 號		
前期衛星影像 (SPOT6) 拍攝日期 (2024/06/24)	後期衛星影像 (SPOT6) 拍攝日期 (2024/07/17)		
			
回報資訊			
權責單位	新北市政府	查報日期	2024/09/02
查證結果	違規	變異類型	設置墳墓
內容描述	墳墓施工		
現地照片			

變異類型—處理廢棄物

第 11308 期山坡地變異（編號 AE1511308006）查證回報成果

變異點資訊			
變遷期別	11308 期	監測類型	山坡地
變異點編號	AE1511308006	圖幅資訊	9418-2-026 坪頂水場
中心點坐標	E:187500.00 N:2509723.00	變異點面積	1776.3 平方公尺
參考地籍	小平段 447 號		
前期衛星影像 (SPOT6) 拍攝日期 (2024/04/28)	後期衛星影像 (SPOT6) 拍攝日期 (2024/07/03)		
			
回報資訊			
權責單位	高雄市政府	查報日期	2024/08/16
查證結果	違規	變異類型	處理廢棄物
內容描述	大樹區公所:建築廢棄物。水利局:已裁罰並移送。		
現地照片	 		



變異類型—其他開挖整地

第 11308 期山坡地變異（編號 AJ1111308067）查證回報成果

變異點資訊			
變遷期別	11308 期	監測類型	山坡地
變異點編號	AJ1111308067	圖幅資訊	9622-3-012 北埔
中心點坐標	E:252734.00 N:2734370.00	變異點面積	2948.57 平方公尺
參考地籍	大壠段下大壠小段 76-2 號		
前期衛星影像 (SPOT6) 拍攝日期 (2024/03/21)	後期衛星影像 (Pleiades) 拍攝日期 (2024/07/14)		
			
回報資訊			
權責單位	新竹縣政府	查報日期	2024/08/28
查證結果	違規	變異類型	其他開挖整地
內容描述	疑似開挖整地		
現地照片			

變異類型—未依核定計畫施工

第 11308 期山坡地變異（編號 AM0211308104）查證回報成果




變異點資訊			
變遷期別	11308 期	監測類型	山坡地
變異點編號	AM0211308104	圖幅資訊	9520-1-029 十一份
中心點坐標	E:246442.00 N:2648348.00	變異點面積	8140.14 平方公尺
參考地籍	麒麟段 153 號		
前期衛星影像 (Pleiades) 拍攝日期 (2024/05/30)	後期衛星影像 (Sentinel-2) 拍攝日期 (2024/07/18)		
			
回報資訊			
權責單位	南投縣政府	查報日期	2024/09/04
查證結果	違規	變異類型	未依核定計畫施工
內容描述	變異點位於麒麟段 151 地號，現況為靈巖山寺申請苗木種植案，南投縣政府 104 年 4 月 20 日府農林字第 1040072733 號，但未依申請案內容進行作業，謹請鈞府依權責卓處。		
現地照片			

變異類型—未依規定期限改正

此類型無相關回報資料

變異類型—整坡作業

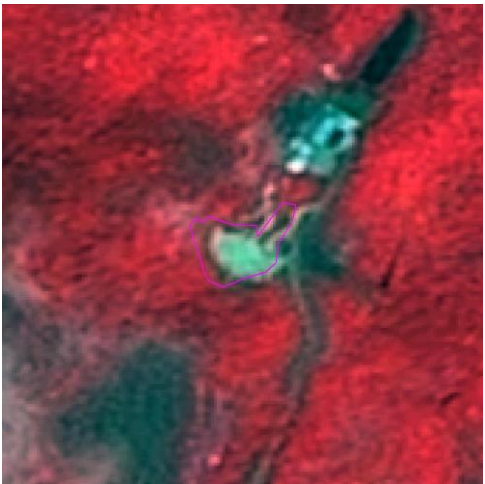
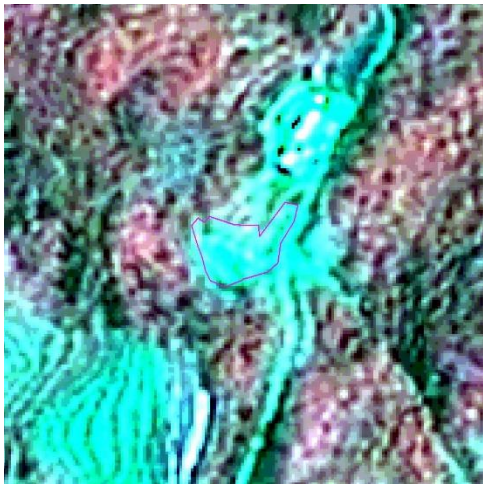

第 11308 期山坡地變異（編號 AM0611308034）查證回報成果

變異點資訊			
變遷期別	11308 期	監測類型	山坡地
變異點編號	AM0611308034	圖幅資訊	9520-4-068 名間
中心點坐標	E:219223.00 N:2638455.00	變異點面積	3619.9 平方公尺
參考地籍	吳厝段 3 號		
前期衛星影像 (SPOT6) 拍攝日期 (2024/06/24)		後期衛星影像 (SPOT6) 拍攝日期 (2024/07/22)	
			
回報資訊			
權責單位	南投縣政府	查報日期	2024/09/02
查證結果	違規	變異類型	整坡作業
內容描述	土地使用狀況為正在進行整坡作業。		
現地照片			

11309 期違規變異查報紀錄

變異類型—違規農業使用

第 11309 期山坡地變異（編號 AF3111309072）查證回報成果

變異點資訊			
變遷期別	11309 期	監測類型	山坡地
變異點編號	AF3111309072	圖幅資訊	9723-3-003 尖山湖
中心點坐標	E:306233.00 N:2793267.00	變異點面積	1392.91 平方公尺
參考地籍	老梅段尖山湖小段 23 號		
前期衛星影像 (SPOT6) 拍攝日期 (2024/07/10)	後期衛星影像 (SPOT6) 拍攝日期 (2024/08/01)		
			
回報資訊			
權責單位	新北市政府	查報日期	2024/09/25
查證結果	違規	變異類型	違規農業使用
內容描述	變更地形地貌		
現地照片			

變異類型—超限利用

此類型無相關回報資料

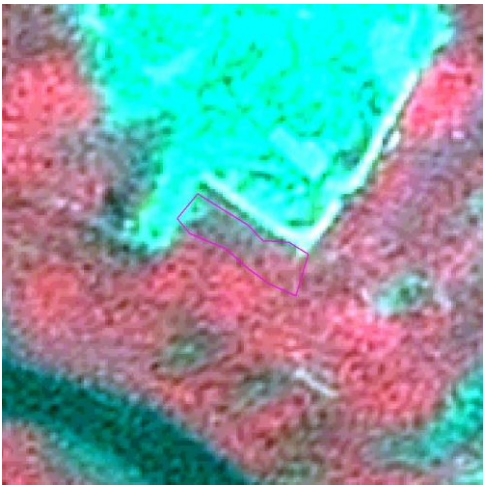


變異類型—開發建築用地

第 11309 期山坡地變異（編號 AK0311309024）查證回報成果

變異點資訊			
變遷期別	11309 期	監測類型	山坡地
變異點編號	AK0311309024	圖幅資訊	9521-4-019 圓仔山
中心點坐標	E:221920.00 N:2705554.00	變異點面積	279.47 平方公尺
參考地籍	土城段 253-9 號		
前期衛星影像 (SPOT6) 拍攝日期 (2024/04/04)		後期衛星影像 (SPOT6) 拍攝日期 (2024/08/10)	
			
回報資訊			
權責單位	苗栗縣政府	查報日期	2024/09/18
查證結果	違規	變異類型	開發建築用地
內容描述	建物(房子)		
現地照片			

變異類型—採取土石

第 11309 期山坡地變異（編號 AJ0811309062）查證回報成果

變異點資訊			
變遷期別	11309 期	監測類型	山坡地
變異點編號	AJ0811309062	圖幅資訊	9622-3-017 內灣
中心點坐標	E:266128.00 N:2734140.00	變異點面積	1620.51 平方公尺
參考地籍	內豐段 805 號		
前期衛星影像 (SPOT6) 拍攝日期 (2024/04/30)	後期衛星影像 (SPOT6) 拍攝日期 (2024/08/10)		
			
回報資訊			
權責單位	新竹縣政府	查報日期	2024/09/20
查證結果	違規	變異類型	採取土石
內容描述	砂石場未經申請堆置土石		
現地照片			

變異類型—修建道路或溝渠（鐵、公路）



此類型無相關回報資料

變異類型—探礦、採礦

此類型無相關回報資料

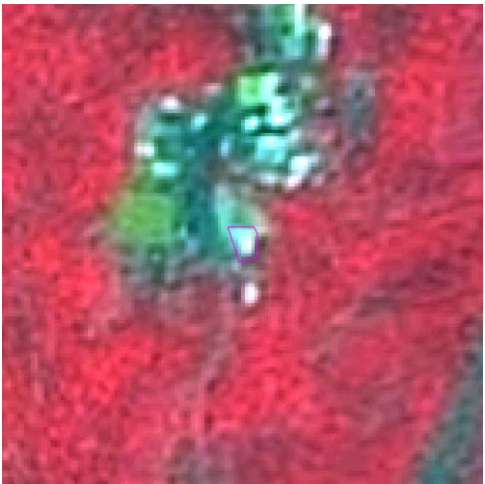


變異類型—堆積土石

第 11309 期山坡地變異（編號 AK1211309041）查證回報成果

變異點資訊			
變遷期別	11309 期	監測類型	山坡地
變異點編號	AK1211309041	圖幅資訊	9522-2-051 溪洲
中心點坐標	E:225439.00 N:2721700.00	變異點面積	645.9 平方公尺
參考地籍	烏眉段 198 號		
前期衛星影像 (Pleiades) 拍攝日期 (2024/07/14)	後期衛星影像 (SPOT6) 拍攝日期 (2024/08/10)		
			
回報資訊			
權責單位	苗栗縣政府	查報日期	2024/09/18
查證結果	違規	變異類型	堆積土石
內容描述	堆積土石方。		
現地照片			

變異類型—設置公園、遊憩用地、運動場地或軍事訓練場

第 11309 期山坡地變異（編號 AO0111309004）查證回報成果




變異點資訊			
變遷期別	11309 期	監測類型	山坡地
變異點編號	AO0111309004	圖幅資訊	9622-4-091 金山面
中心點坐標	E:251914.00 N:2739743.00	變異點面積	156.69 平方公尺
參考地籍	風空段 5 號		
前期衛星影像 (SPOT6) 拍攝日期 (2024/04/30)	後期衛星影像 (SPOT6) 拍攝日期 (2024/08/03)		
			
回報資訊			
權責單位	新竹市政府	查報日期	2024/10/11
查證結果	違規	變異類型	設置公園、遊憩用地、 運動場地或軍事訓練場
內容描述	停車場後方鋪設水泥。		
現地照片			

變異類型—設置墳墓

此類型無相關回報資料

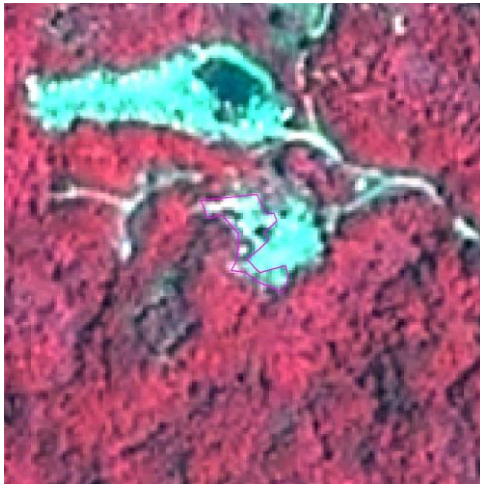

變異類型—處理廢棄物

第 11309 期山坡地變異（編號 AF3111309080）查證回報成果

變異點資訊			
變遷期別	11309 期	監測類型	山坡地
變異點編號	AF3111309080	圖幅資訊	9723-4-094 坪林
中心點坐標	E:310258.00 N:2794264.00	變異點面積	296.46 平方公尺
參考地籍	下角段五爪崙小段 149 號		
前期衛星影像 (SPOT6) 拍攝日期 (2024/07/03)	後期衛星影像 (Pleiades) 拍攝日期 (2024/08/03)		
			
回報資訊			
權責單位	新北市政府	查報日期	2024/09/25
查證結果	違規	變異類型	處理廢棄物
內容描述	堆放廢棄物		
現地照片			




變異類型—其他開挖整地

第 11309 期山坡地變異（編號 AJ0211309112）查證回報成果

變異點資訊			
變遷期別	11309 期	監測類型	山坡地
變異點編號	AJ0211309112	圖幅資訊	9622-4-092 二重埔
中心點坐標	E:253270.00 N:2740322.00	變異點面積	896.89 平方公尺
參考地籍	柯子湖段 363 號		
前期衛星影像 (SPOT6) 拍攝日期 (2024/06/26)	後期衛星影像 (SPOT6) 拍攝日期 (2024/08/03)		
			
回報資訊			
權責單位	新竹縣政府	查報日期	2024/10/14
查證結果	違規	變異類型	其他開挖整地
內容描述	疑開挖整地及堆積廢棄物		
現地照片			

變異類型—未依核定計畫施工

第 11309 期山坡地變異（編號 AK0611309014）查證回報成果

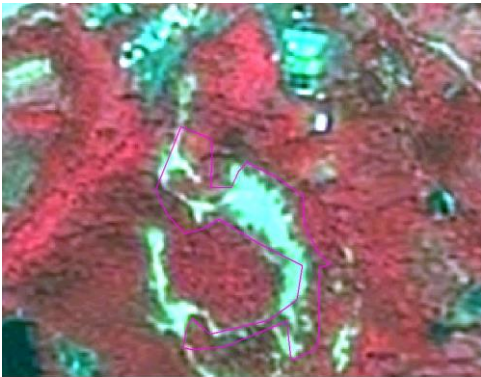
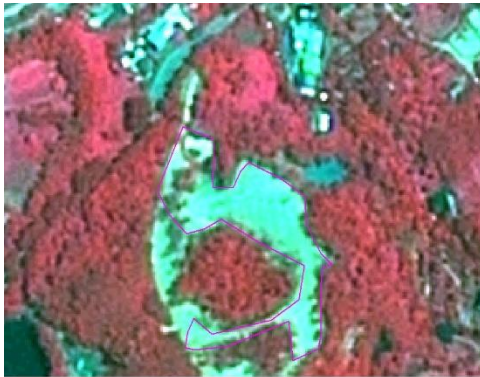

變異點資訊			
變遷期別	11309 期	監測類型	山坡地
變異點編號	AK0611309014	圖幅資訊	9521-4-060 聖王崎下
中心點坐標	E:223140.00 N:2696379.00	變異點面積	6861.9 平方公尺
參考地籍	伯公坑段 274 號		
前期衛星影像 (SPOT6) 拍攝日期 (2024/04/30)	後期衛星影像 (SPOT6) 拍攝日期 (2024/08/24)		
			
回報資訊			
權責單位	苗栗縣政府	查報日期	2024/09/13
查證結果	違規	變異類型	未依核定計畫施工
內容描述	經動查現場擋土牆疑似未經申請。		
現地照片			

變異類型—未依規定期限改正

此類型無相關回報資料

變異類型—整坡作業




第 11309 期山坡地變異（編號 AK0711309081）查證回報成果

變異點資訊			
變遷期別	11309 期	監測類型	山坡地
變異點編號	AK0711309081	圖幅資訊	9522-2-091 五湖
中心點坐標	E:225327.00 N:2710501.00	變異點面積	9495.04 平方公尺
參考地籍	新高埔段 2211-26 號		
前期衛星影像 (SPOT6) 拍攝日期 (2024/04/04)	後期衛星影像 (SPOT6) 拍攝日期 (2024/08/10)		
			
回報資訊			
權責單位	苗栗縣政府	查報日期	2024/10/24
查證結果	違規	變異類型	整坡作業
內容描述	本案同為 113 年第 3 期變異點 AK0711303172 案，業由縣府裁處中。		
現地照片			

11310 期違規變異查報紀錄




變異類型—違規農業使用

第 11310 期山坡地變異（編號 AN1311310008）查證回報成果

變異點資訊			
變遷期別	11310 期	監測類型	山坡地
變異點編號	AN1311310008	圖幅資訊	9521-3-072 大埔
中心點坐標	E:203005.00 N:2661174.00	變異點面積	1275.06 平方公尺
參考地籍	北白沙坑段 686 號		
前期衛星影像 (SPOT6) 拍攝日期 (2024/08/10)	後期衛星影像 (SPOT6) 拍攝日期 (2024/09/17)		
			
回報資訊			
權責單位	彰化縣政府	查報日期	2024/11/06
查證結果	違規	變異類型	違規農業使用
內容描述	填土、開挖整地		
現地照片			



變異類型—超限利用

第 11310 期山坡地變異（編號 AM1111310014）查證回報成果

變異點資訊			
變遷期別	11310 期	監測類型	山坡地
變異點編號	AM1111310014	圖幅資訊	9520-1-085 頂崁
中心點坐標	E:235595.00 N:2632612.00	變異點面積	509.59 平方公尺
參考地籍	南湖段 392 號		
前期衛星影像 (SPOT6) 拍攝日期 (2024/05/15)	後期衛星影像 (SPOT6) 拍攝日期 (2024/09/17)		
			
回報資訊			
權責單位	南投縣政府	查報日期	2024/11/06
查證結果	違規	變異類型	超限利用
內容描述	現場施設停車場，經查未有簡易水土保持申請紀錄，疑似違規		
現地照片			

變異類型—開發建築用地

第 11310 期山坡地變異（編號 AJ0311310039）查證回報成果


變異點資訊			
變遷期別	11310 期	監測類型	山坡地
變異點編號	AJ0311310039	圖幅資訊	9622-4-078 上三屯
中心點坐標	E:269991.00 N:2744279.00	變異點面積	2165.93 平方公尺
參考地籍	十寮段糞箕窩小段 60-1 號		
前期衛星影像 (SPOT6) 拍攝日期 (2024/08/10)	後期衛星影像 (SPOT6) 拍攝日期 (2024/09/17)		
			
回報資訊			
權責單位	新竹縣政府	查報日期	2024/10/17
查證結果	違規	變異類型	開發建築用地
內容描述	十寮段糞箕窩小段 60-1 地號，現場有開挖地面構築建物地基。		
現地照片			

變異類型—採取土石

此類型無相關回報資料

變異類型—修建道路或溝渠 (鐵、公路)

第 11310 期山坡地變異 (編號 AM1111310015) 查證回報成果




變異點資訊			
變遷期別	11310 期	監測類型	山坡地
變異點編號	AM1111310015	圖幅資訊	9520-1-085 頂崁
中心點坐標	E:236083.00 N:2632547.00	變異點面積	3196.88 平方公尺
參考地籍	社子段 1950 號		
前期衛星影像 (SPOT6) 拍攝日期 (2024/07/06)	後期衛星影像 (SPOT6) 拍攝日期 (2024/09/17)		
			
回報資訊			
權責單位	南投縣政府	查報日期	2024/11/12
查證結果	違規	變異類型	修建道路或溝渠(含鐵、公路)
內容描述	現場為私設道路，經查未有簡易水土保持申請紀錄，疑似違規		
現地照片			

變異類型—探礦、採礦

此類型無相關回報資料




變異類型—堆積土石

第 11310 期山坡地變異（編號 AM0911310062）查證回報成果

變異點資訊			
變遷期別	11310 期	監測類型	山坡地
變異點編號	AM0911310062	圖幅資訊	9520-1-039 外加道坑
中心點坐標	E:245500.00 N:2646551.00	變異點面積	5511.39 平方公尺
參考地籍	共和段 806 號		
前期衛星影像 (SPOT6) 拍攝日期 (2024/07/31)		後期衛星影像 (SPOT6) 拍攝日期 (2024/09/19)	
			
回報資訊			
權責單位	南投縣政府	查報日期	2024/10/17
查證結果	違規	變異類型	堆積土石
內容描述	共和段 806 地號特定農業區農牧用地，現場開挖整地、堆置外來土方。		
現地照片			

變異類型—設置公園、遊憩用地、運動場地或軍事訓練場

第 11310 期山坡地變異（編號 AV0911310017）查證回報成果


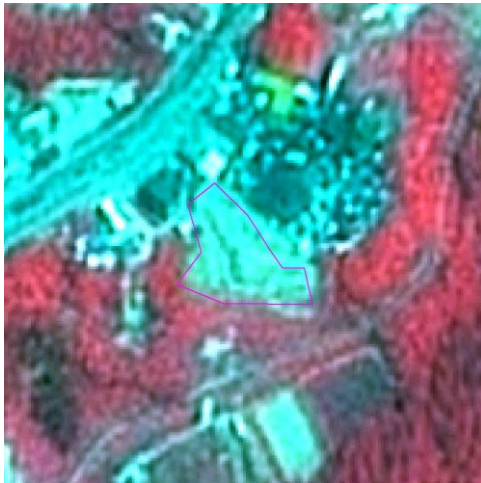

變異點資訊			
變遷期別	11310 期	監測類型	山坡地
變異點編號	AV0911310017	圖幅資訊	9618-4-035 龍田
中心點坐標	E:261871.00 N:2535991.00	變異點面積	8540.15 平方公尺
參考地籍	高台段 99 號		
前期衛星影像 (SPOT6) 拍攝日期 (2024/07/01)		後期衛星影像 (SPOT6) 拍攝日期 (2024/09/17)	
			
回報資訊			
權責單位	臺東縣政府	查報日期	2024/10/14
查證結果	違規	變異類型	設置公園、遊憩用地、運動場地或軍事訓練場
內容描述	設置露營區		
現地照片			

變異類型—設置墳墓

此類型無相關回報資料

變異類型—處理廢棄物

第 11310 期山坡地變異（編號 AK1211310037）查證回報成果

變異點資訊			
變遷期別	11310 期	監測類型	山坡地
變異點編號	AK1211310037	圖幅資訊	9522-2-061 十班坑
中心點坐標	E:226622.00 N:2720916.00	變異點面積	2982.12 平方公尺
參考地籍	龍社段 1108-1 號		
前期衛星影像 (SPOT6) 拍攝日期 (2024/08/10)		後期衛星影像 (SPOT6) 拍攝日期 (2024/09/05)	
			
回報資訊			
權責單位	苗栗縣政府	查報日期	2024/10/17
查證結果	違規	變異類型	處理廢棄物
內容描述	山坡疑似傾倒廢棄物。		
現地照片			




變異類型—其他開挖整地

第 11310 期山坡地變異（編號 AK1211310006）查證回報成果

變異點資訊			
變遷期別	11310 期	監測類型	山坡地
變異點編號	AK1211310006	圖幅資訊	9522-2-052 後龍
中心點坐標	E:227502.00 N:2722050.00	變異點面積	308.89 平方公尺
參考地籍	龍城段 1544-3 號		
前期衛星影像 (SPOT6) 拍攝日期 (2024/06/24)	後期衛星影像 (SPOT6) 拍攝日期 (2024/09/19)		
			
回報資訊			
權責單位	苗栗縣政府	查報日期	2024/10/16
查證結果	違規	變異類型	其他開挖整地
內容描述	開挖整地。		
現地照片			

變異類型—未依核定計畫施工

第 11310 期山坡地變異（編號 AM0711310069）查證回報成果

變異點資訊			
變遷期別	11310 期	監測類型	山坡地
變異點編號	AM0711310069	圖幅資訊	9520-2-001 廣興
中心點坐標	E:226315.00 N:2626925.00	變異點面積	4367.34 平方公尺
參考地籍	頂堀段 944 號		
前期衛星影像 (SPOT6) 拍攝日期 (2024/07/15)	後期衛星影像 (SPOT6) 拍攝日期 (2024/09/17)		
			
回報資訊			
權責單位	南投縣政府	查報日期	2024/10/24
查證結果	違規	變異類型	未依核定計畫施工
內容描述	<p>1. 頂堀段 1163 地號前經鈞府 113 年 7 月 9 日府農管字第 1130172202 號函同意施作資材室、水泥農路等容許使用及農業整坡作業在案，合先敘明。</p> <p>2. 本變異點經派員勘查發現，1163 地號刻正進行整地，惟整坡範圍延伸至相鄰之 944 地號林業用地，疑似超出所核定之面積及位置，且部分位置挖深已超過 2 公尺以上，有擴大開挖情事；另於整地邊坡亦堆疊水泥塊做成擋土牆，高度 1-5 公尺不等。</p> <p>3. 前開現勘結果，疑似未依核定計畫內容施作，依規定呈報。</p>		
現地照片			




變異類型—未依規定期限改正

第 11310 期山坡地變異（編號 AH0211310030）查證回報成果

變異點資訊			
變遷期別	11310 期	監測類型	山坡地
變異點編號	AH0211310030	圖幅資訊	9622-1-052 三層
中心點坐標	E:279122.00 N:2750092.00	變異點面積	259.28 平方公尺
參考地籍	三層段三層小段 1779 號		
前期衛星影像 (SPOT6) 拍攝日期 (2024/08/10)	後期衛星影像 (SPOT6) 拍攝日期 (2024/09/17)		
			
回報資訊			
權責單位	桃園市政府	查報日期	2024/10/17
查證結果	違規	變異類型	未依規定期限改正
內容描述	地主未於期限內進行改正，市府水務局已針對本案進行勘查並請違規人限期改正(桃水坡字第 1130024722 號)		
現地照片			

變異類型—整坡作業


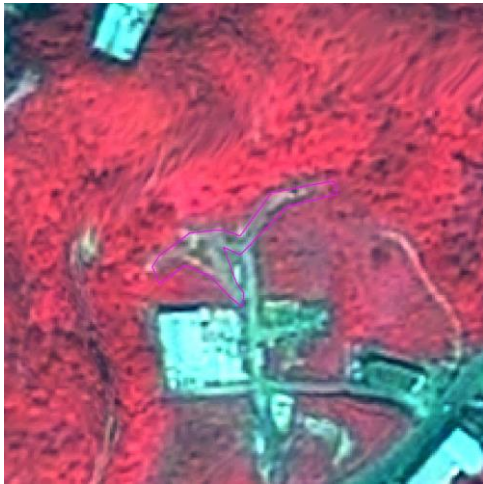

第 11310 期山坡地變異（編號 AJ0411310011）查證回報成果

變異點資訊			
變遷期別	11310 期	監測類型	山坡地
變異點編號	AJ0411310011	圖幅資訊	9622-4-063 新埔
中心點坐標	E:256321.00 N:2749013.00	變異點面積	2415.76 平方公尺
參考地籍	南平段 349-2 號		
前期衛星影像 (SPOT6) 拍攝日期 (2024/05/10)	後期衛星影像 (SPOT6) 拍攝日期 (2024/09/17)		
			
回報資訊			
權責單位	新竹縣政府	查報日期	2024/10/09
查證結果	違規	變異類型	整坡作業
內容描述	整坡，經查未有相關水土保持計畫		
現地照片			

11311 期違規變異查報紀錄

變異類型—違規農業使用

第 11311 期山坡地變異（編號 AH0711311040）查證回報成果

變異點資訊			
變遷期別	11311 期	監測類型	山坡地
變異點編號	AH0711311040	圖幅資訊	9623-2-095 嶺頂
中心點坐標	E:286582.00 N:2767319.00	變異點面積	2369.36 平方公尺
參考地籍	塔寮坑段 163-1 號		
前期衛星影像 (SPOT6) 拍攝日期 (2024/09/17)	後期衛星影像 (SPOT6) 拍攝日期 (2024/10/15)		
			
回報資訊			
權責單位	桃園市政府	查報日期	2024/11/14
查證結果	違規	變異類型	違規農業使用
內容描述	堆置鐵皮貨櫃		
現地照片			




變異類型—超限利用

第 11311 期山坡地變異（編號 AB2711311009）查證回報成果

變異點資訊			
變遷期別	11311 期	監測類型	山坡地
變異點編號	AB2711311009	圖幅資訊	9521-3-060 吳家花園
中心點坐標	E:222379.00 N:2667034.00	變異點面積	416.1 平方公尺
參考地籍	廣隆段 52 號		
前期衛星影像 (SPOT6) 拍攝日期 (2024/09/17)	後期衛星影像 (SPOT6) 拍攝日期 (2024/09/26)		
			
回報資訊			
權責單位	臺中市政府	查報日期	2024/11/14
查證結果	違規	變異類型	超限利用
內容描述	貨櫃鐵皮屋		
現地照片			

變異類型—開發建築用地

第 11311 期山坡地變異（編號 AM1311311019）查證回報成果

變異點資訊			
變遷期別	11311 期	監測類型	山坡地
變異點編號	AM1311311019	圖幅資訊	9621-3-088 廬山溫泉 (一)
中心點坐標	E:267949.00 N:2659046.00	變異點面積	176.14 平方公尺
參考地籍	蘆山段 364-2 號		
前期衛星影像 (SPOT6) 拍攝日期 (2024/07/01)	後期衛星影像 (SPOT6) 拍攝日期 (2024/10/08)		
			
回報資訊			
權責單位	南投縣政府	查報日期	2024/11/08
查證結果	違規	變異類型	開發建築用地
內容描述	興建房屋		
現地照片			

變異類型—採取土石

此類型無相關回報資料

變異類型—修建道路或溝渠（鐵、公路）


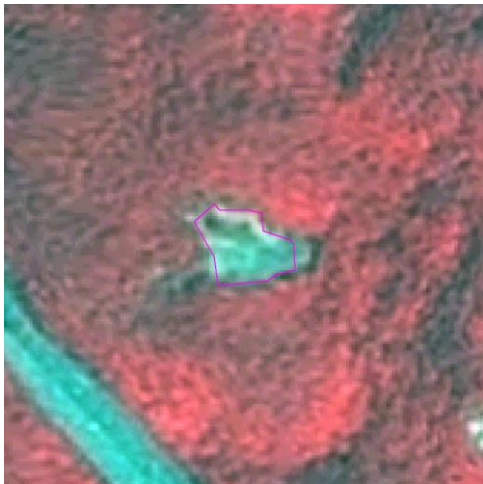

此類型無相關回報資料

變異類型—探礦、採礦

此類型無相關回報資料

變異類型—堆積土石

第 11311 期山坡地變異（編號 AO0211311002）查證回報成果

變異點資訊			
變遷期別	11311 期	監測類型	山坡地
變異點編號	AO0211311002	圖幅資訊	9522-1-098 茄苳湖
中心點坐標	E:244807.00 N:2740100.00	變異點面積	1448.51 平方公尺
參考地籍	東香段 72 號		
前期衛星影像 (SPOT6) 拍攝日期 (2024/09/19)	後期衛星影像 (SPOT6) 拍攝日期 (2024/10/18)		
			
回報資訊			
權責單位	新竹市政府	查報日期	2024/11/25
查證結果	違規	變異類型	堆積土石
內容描述	傾倒廢棄土，已查報於新竹市政府處理。		
現地照片			

變異類型—設置公園、遊憩用地、運動場地或軍事訓練場

此類型無相關回報資料

變異類型—設置墳墓

第 11311 期山坡地變異（編號 AJ0311311022）查證回報成果




變異點資訊			
變遷期別	11311 期	監測類型	山坡地
變異點編號	AJ0311311022	圖幅資訊	9622-4-097 新城
中心點坐標	E:267149.00 N:2739804.00	變異點面積	426.44 平方公尺
參考地籍	老社寮段 128-6 號		
前期衛星影像 (SPOT6) 拍攝日期 (2024/09/14)	後期衛星影像 (Pleiades) 拍攝日期 (2024/10/12)		
			
回報資訊			
權責單位	新竹縣政府	查報日期	2024/11/20
查證結果	違規	變異類型	設置墳墓
內容描述	開挖整地興建墳墓		
現地照片			

變異類型—處理廢棄物

此類型無相關回報資料

變異類型—其他開挖整地

第 11311 期山坡地變異（編號 AF0211311011）查證回報成果

變異點資訊			
變遷期別	11311 期	監測類型	山坡地
變異點編號	AF0211311011	圖幅資訊	9623-2-064 雷公崎
中心點坐標	E:285158.00 N:2774843.00	變異點面積	3094.83 平方公尺
參考地籍	南勢段 116 號		
前期衛星影像 (SPOT6) 拍攝日期 (2024/09/17)		後期衛星影像 (SPOT6) 拍攝日期 (2024/10/15)	
			
回報資訊			
權責單位	新北市政府	查報日期	2024/11/14
查證結果	違規	變異類型	其他開挖整地
內容描述	開挖整地、設置擋土設施(已於 113 年 11 月 14 日新北林經字第 1132799814 號函查報)		
現地照片			

變異類型—未依核定計畫施工

第 11311 期山坡地變異（編號 AM0211311021）查證回報成果

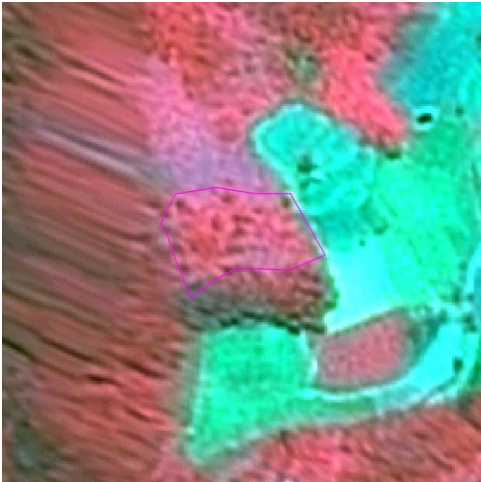
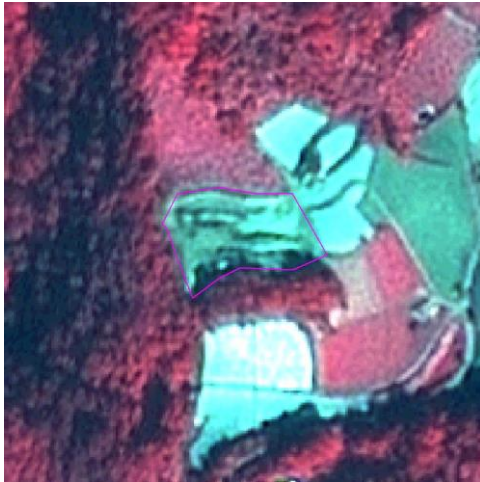

變異點資訊			
變遷期別	11311 期	監測類型	山坡地
變異點編號	AM0211311021	圖幅資訊	9521-2-088 小埔社
中心點坐標	E:242561.00 N:2659032.00	變異點面積	1754.3 平方公尺
參考地籍	小埔社段 185-223 號		
前期衛星影像 (Pleiades) 拍攝日期 (2024/07/09)	後期衛星影像 (SPOT6) 拍攝日期 (2024/10/15)		
			
回報資訊			
權責單位	南投縣政府	查報日期	2024/11/22
查證結果	違規	變異類型	未依核定計畫施工
內容描述	變異點位於小埔社段 185-223、185-224 地號，現況為周棋 君申請農業整坡作巷所提簡易水土保持申報書乙案(111 年 8 月 4 日府農管字第 1110177493 號)，並申請展延至 112 年 4 月 18 日(112 年 2 月 16 日府農管字第 1120042310 號)。工程延宕，無法如期完成，謹請鈞府依權責卓處。		
現地照片			

變異類型—未依規定期限改正

此類型無相關回報資料

變異類型—整坡作業




第 11311 期山坡地變異（編號 AM1311311017）查證回報成果

變異點資訊			
變遷期別	11311 期	監測類型	山坡地
變異點編號	AM1311311017	圖幅資訊	9621-3-047 瑞岩(四)
中心點坐標	E:266984.00 N:2670846.00	變異點面積	4579.42 平方公尺
參考地籍	瑞岩段 235 號		
前期衛星影像 (SPOT6) 拍攝日期 (2024/07/17)		後期衛星影像 (SPOT6) 拍攝日期 (2024/10/13)	
			
回報資訊			
權責單位	南投縣政府	查報日期	2024/11/15
查證結果	違規	變異類型	整坡作業
內容描述	整坡		
現地照片			

11312 期違規變異查報紀錄

變異類型—違規農業使用

第 11312 期山坡地變異（編號 AK1111312046）查證回報成果

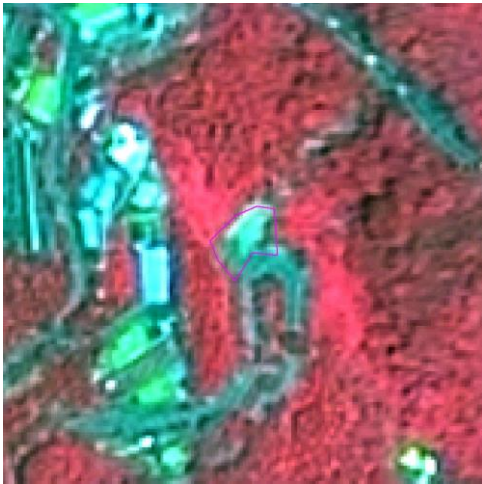


變異點資訊			
變遷期別	11312 期	監測類型	山坡地
變異點編號	AK1111312046	圖幅資訊	9522-2-056 錦水
中心點坐標	E:238093.00 N:2723102.00	變異點面積	7519.02 平方公尺
參考地籍	西赤崎段 895 號		
前期衛星影像 (SPOT6) 拍攝日期 (2024/08/03)	後期衛星影像 (SPOT6) 拍攝日期 (2024/11/24)		
			
回報資訊			
權責單位	苗栗縣政府	查報日期	2024/12/12
查證結果	違規	變異類型	違規農業使用
內容描述	建物, 開挖整地, 磚塊擋土牆		
現地照片			

變異類型—超限利用

此類型無相關回報資料

變異類型—開發建築用地

第 11312 期山坡地變異（編號 AQ1711312009）查證回報成果

變異點資訊			
變遷期別	11312 期	監測類型	山坡地
變異點編號	AQ1711312009	圖幅資訊	9519-4-036 龍美
中心點坐標	E:213578.00 N:2589416.00	變異點面積	720.02 平方公尺
參考地籍	公田段 546 號		
前期衛星影像 (SPOT6) 拍攝日期 (2024/08/24)		後期衛星影像 (SPOT6) 拍攝日期 (2024/11/03)	
			
回報資訊			
權責單位	嘉義縣政府	查報日期	2024/12/04
查證結果	違規	變異類型	開發建築用地
內容描述	疑似違規開挖整地與新建地上建物。		
現地照片			

變異類型—採取土石

此類型無相關回報資料

變異類型—修建道路或溝渠（鐵、公路）


此類型無相關回報資料

變異類型—探礦、採礦

此類型無相關回報資料


變異類型—堆積土石

第 11312 期山坡地變異（編號 AM0111312015）查證回報成果

變異點資訊			
變遷期別	11312 期	監測類型	山坡地
變異點編號	AM0111312015	圖幅資訊	9520-4-036 施厝坪
中心點坐標	E:214084.00 N:2644954.00	變異點面積	2206.44 平方公尺
參考地籍	牛運堀段 387-111 號		
前期衛星影像 (SPOT6) 拍攝日期 (2024/09/17)	後期衛星影像 (Pleiades) 拍攝日期 (2024/11/03)		
			
回報資訊			
權責單位	南投縣政府	查報日期	2024/12/09
查證結果	違規	變異類型	堆積土石
內容描述	堆置外來土方		
現地照片			

變異類型—設置公園、遊憩用地、運動場地或軍事訓練場

第 11312 期山坡地變異（編號 AH0911312031）查證回報成果


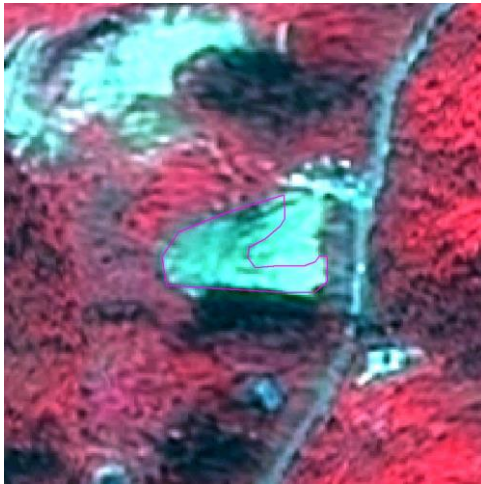

變異點資訊			
變遷期別	11312 期	監測類型	山坡地
變異點編號	AH0911312031	圖幅資訊	9622-4-070 十一份
中心點坐標	E:274345.00 N:2747055.00	變異點面積	580.91 平方公尺
參考地籍	大平段 432-28 號		
前期衛星影像 (Pleiades) 拍攝日期 (2024/10/12)	後期衛星影像 (SPOT6) 拍攝日期 (2024/11/15)		
			
回報資訊			
權責單位	桃園市政府	查報日期	2024/12/12
查證結果	違規	變異類型	設置公園、遊憩用地、運動場地或軍事訓練場
內容描述	疑似作為露營區使用		
現地照片			

變異類型—設置墳墓

此類型無相關回報資料




變異類型—處理廢棄物

第 11312 期山坡地變異（編號 AJ1111312057）查證回報成果

變異點資訊			
變遷期別	11312 期	監測類型	山坡地
變異點編號	AJ1111312057	圖幅資訊	9522-2-020 富興頭
中心點坐標	E:248962.00 N:2734697.00	變異點面積	3631.41 平方公尺
參考地籍	雞油凸段八分寮小段 8-1 號		
前期衛星影像 (SPOT6) 拍攝日期 (2024/08/03)	後期衛星影像 (SPOT6) 拍攝日期 (2024/11/24)		
			
回報資訊			
權責單位	新竹縣政府	查報日期	2024/12/11
查證結果	違規	變異類型	處理廢棄物
內容描述	疑似傾倒廢土		
現地照片			

變異類型—其他開挖整地

第 11312 期山坡地變異（編號 AV0911312006）查證回報成果

變異點資訊			
變遷期別	11312 期	監測類型	山坡地
變異點編號	AV0911312006	圖幅資訊	9618-4-036 鹿野
中心點坐標	E:263387.00 N:2535561.00	變異點面積	418.52 平方公尺
參考地籍	中華東段 841 號		
前期衛星影像 (SPOT6) 拍攝日期 (2024/09/17)	後期衛星影像 (SPOT6) 拍攝日期 (2024/11/17)		
			
回報資訊			
權責單位	臺東縣政府	查報日期	2024/12/04
查證結果	違規	變異類型	其他開挖整地
內容描述	土地翻耕、蓄水池		
現地照片			

變異類型—未依核定計畫施工

第 11312 期山坡地變異（編號 AJ1211312017）查證回報成果

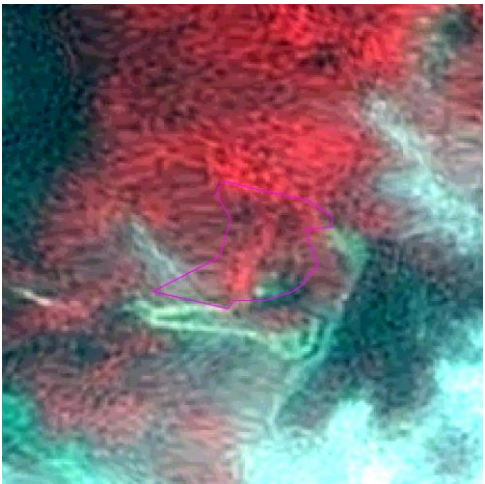

變異點資訊			
變遷期別	11312 期	監測類型	山坡地
變異點編號	AJ1211312017	圖幅資訊	9622-3-042 四十二分
中心點坐標	E:253669.00 N:2724788.00	變異點面積	11283.51 平方公尺
參考地籍	大坪段內大坪小段 51-176 號		
前期衛星影像 (SPOT6) 拍攝日期 (2024/08/10)	後期衛星影像 (SPOT6) 拍攝日期 (2024/11/15)		
			
回報資訊			
權責單位	新竹縣政府	查報日期	2024/12/09
查證結果	違規	變異類型	未依核定計畫施工
內容描述	除草，種生薑		
現地照片			

變異類型—未依規定期限改正

此類型無相關回報資料

變異類型—整坡作業

第 11312 期山坡地變異（編號 AJ1111312052）查證回報成果

變異點資訊			
變遷期別	11312 期	監測類型	山坡地
變異點編號	AJ1111312052	圖幅資訊	9522-2-010 火燒崙
中心點坐標	E:249775.00 N:2736772.00	變異點面積	5051.93 平方公尺
參考地籍	雞油凸段雞油凸小段 308-3 號		
前期衛星影像 (SPOT6) 拍攝日期 (2024/10/18)	後期衛星影像 (SPOT6) 拍攝日期 (2024/11/24)		
			
回報資訊			
權責單位	新竹縣政府	查報日期	2024/12/11
查證結果	違規	變異類型	整坡作業
內容描述	疑似整坡作業		
現地照片	