

附錄 6

變異點查報成果—中央管河川水庫

目錄

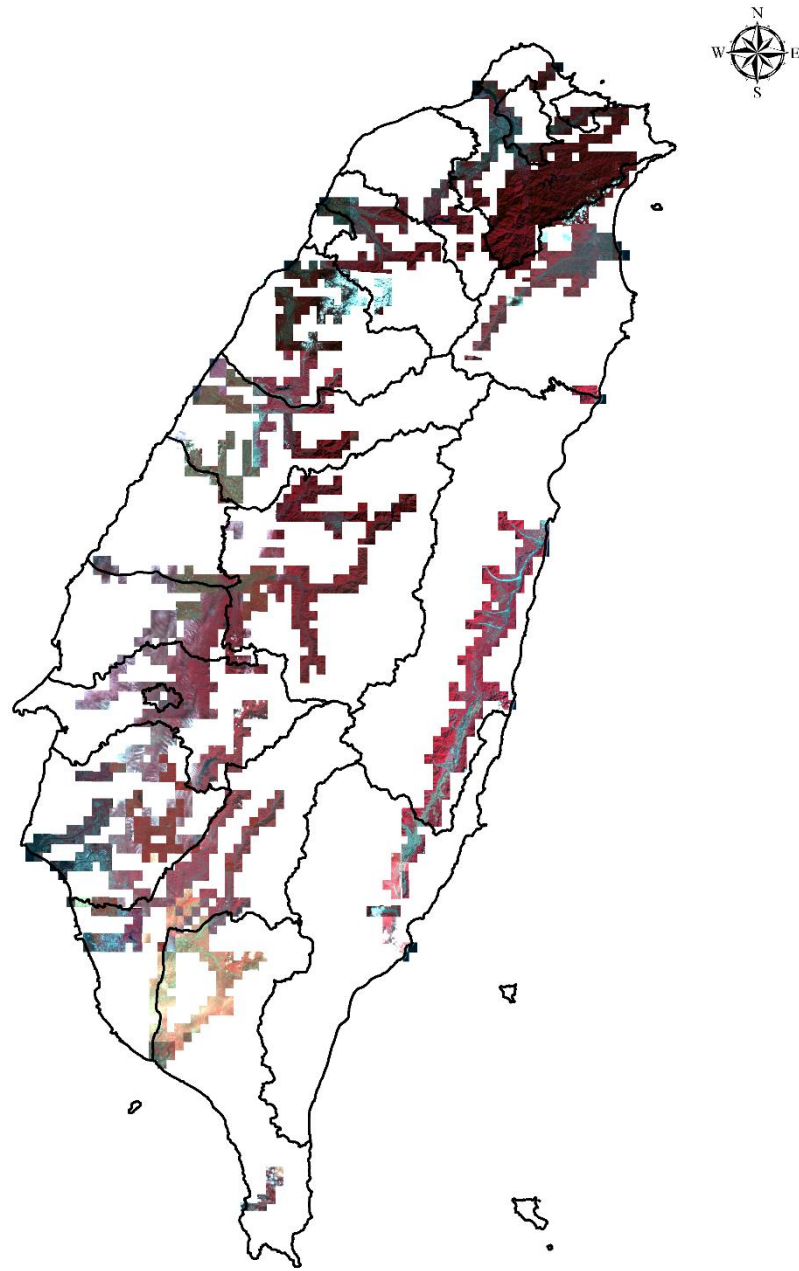
11301 期查報成果	4
衛星影像使用	5
違規變異查報紀錄.....	6
113013 期查報成果	12
衛星影像使用	13
違規變異查報紀錄.....	14
11302 期查報成果	16
衛星影像使用	17
113023 期查報成果	18
衛星影像使用	19
違規變異查報紀錄.....	20
11303 期查報成果	22
衛星影像使用	23
113033 期查報成果	25
衛星影像使用	26
違規變異查報紀錄.....	27
11304 期查報成果	31
衛星影像使用	32
違規變異查報紀錄.....	33
113043 期查報成果	39
衛星影像使用	40
違規變異查報紀錄.....	41
11305 期查報成果	47
衛星影像使用	48
113053 期查報成果	49

衛星影像使用	50
11306 期查報成果.....	51
衛星影像使用	52
113063 期查報成果.....	53
衛星影像使用	54
違規變異查報紀錄.....	55
11307 期查報成果.....	65
衛星影像使用	66
違規變異查報紀錄.....	67
113073 期查報成果.....	69
衛星影像使用	70
違規變異查報紀錄.....	71
11308 期查報成果.....	75
衛星影像使用	76
違規變異查報紀錄.....	77
113083 期查報成果.....	81
衛星影像使用	82
違規變異查報紀錄.....	83
11309 期查報成果.....	89
衛星影像使用	90
違規變異查報紀錄.....	91
113093 期查報成果.....	95
衛星影像使用	96
11310 期查報成果.....	97
衛星影像使用	98
113103 期查報成果.....	99
衛星影像使用	100

11311 期查報成果	101
衛星影像使用	102
違規變異查報紀錄.....	103
113113 期查報成果	107
衛星影像使用	108
11312 期查報成果	109
衛星影像使用	110
113123 期查報成果	111
衛星影像使用	112
中央管河川水庫變異點查證結果非違規與違規類型統計.....	113





11301 期查報成果

衛星影像使用



違規變異查報紀錄

第 11301 期中央管河川水庫變異 (編號 21111301004) 查證回報成果

變異點資訊			
變遷期別	11301 期	監測類型	中央管河川水庫
變異點編號	21111301004	圖幅資訊	9722-4-019 樟空子
參考地籍	大粗坑段大粗坑小段 0212-0059 號	變異點面積	2915.97 平方公尺
中心點坐標	E:321985.00 N:2761934.00		
前期衛星影像 (SPOT6) 拍攝日期 (2023/09/12)		後期衛星影像 (SPOT6) 拍攝日期 (2023/12/08)	
			
彩色航照圖		電子地圖	
			
回報資訊			
權責單位	臺北水源特定區管理分署	查報日期	2024/02/27
查證結果	違規	變異類型	整地

內容描述	現況有疑似未經核准擅自鋪設水泥鋪面及開挖整地等情事，將函請新北市政府本權責卓處。
現地照片	


第 11301 期中央管河川水庫變異（編號 2111301009）查證回報成果

變異點資訊			
變遷期別	11301 期	監測類型	中央管河川水庫
變異點編號	2111301009	圖幅資訊	9722-1-003 料角坑
參考地籍	料角坑段保成坑小段 0054-0000 號	變異點面積	153.75 平方公尺
中心點坐標	E:331433.00 N:2763288.00		
前期衛星影像 (SPOT6) 拍攝日期 (2023/09/26)	後期衛星影像 (SPOT6) 拍攝日期 (2023/12/08)		
			
彩色航照圖	電子地圖		
			
回報資訊			
權責單位	臺北水源特定區管理分署	查報日期	2024/02/27
查證結果	違規	變異類型	整地
內容描述	現況有疑似未經申請擅自鋪設水泥鋪面情事，已函請新北市政府本權責卓處（詳文號:1130200328）。		

現地照片



第 11301 期中央管河川水庫變異（編號 21111301010）查證回報成果

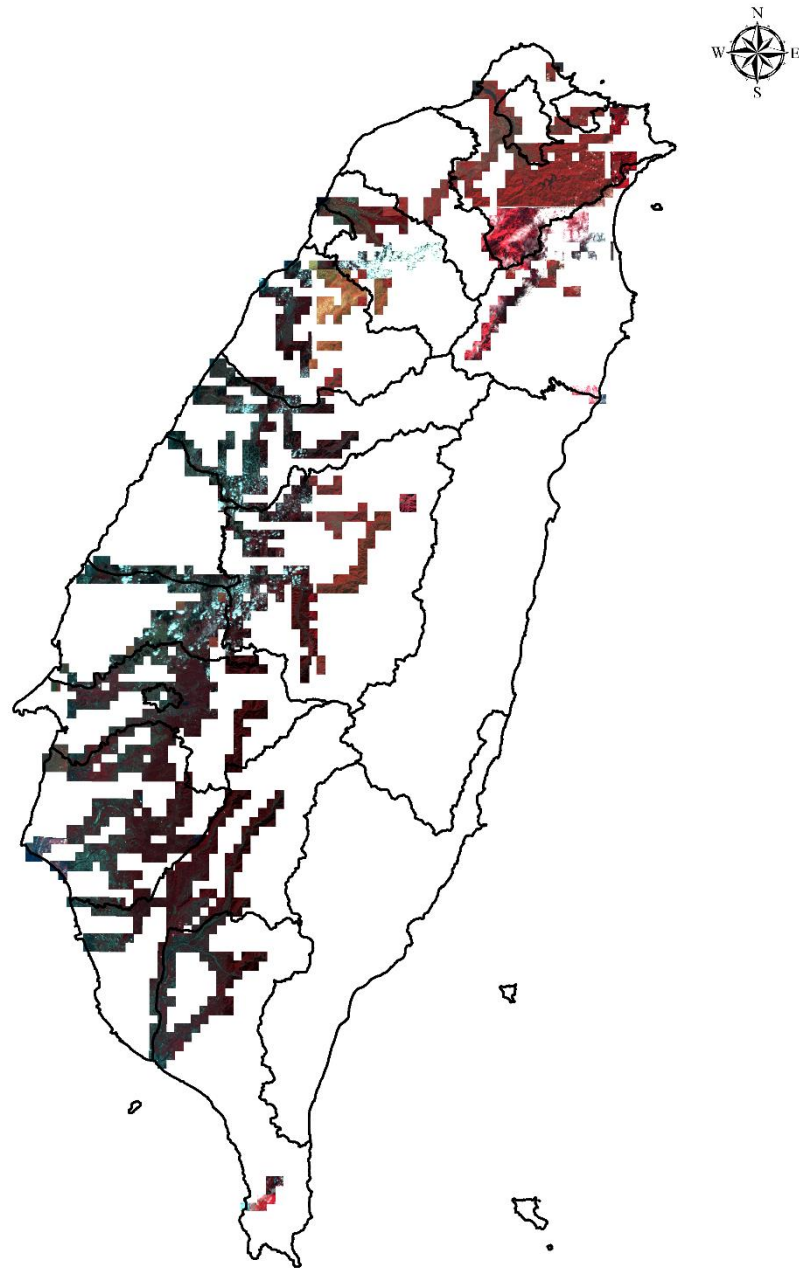
變異點資訊			
變遷期別	11301 期	監測類型	中央管河川水庫
變異點編號	21111301010	圖幅資訊	9722-1-004 破子寮
參考地籍	大平段大平小段 0066-0000 號	變異點面積	2500.9 平方公尺
中心點坐標	E:333962.00 N:2763608.00		
前期衛星影像 (SPOT6) 拍攝日期 (2023/09/12)		後期衛星影像 (SPOT6) 拍攝日期 (2023/12/08)	
			
彩色航照圖 		電子地圖 	
回報資訊			
權責單位	臺北水源特定區管理分署	查報日期	2024/02/27
查證結果	違規	變異類型	違建
內容描述	現況有疑似未經申請擅自於地坪鋪設碎石、興建鐵皮構造物等情事，涉及違章部分，已敬會建管科本權責卓處(詳文號:1130200327)；其他涉嫌土地使用違規部分，將函請新北市政府本權責卓處。		

現地照片







113013 期查報成果

衛星影像使用



違規變異查報紀錄

第 113013 期中央管河川水庫變異（編號 207113013010）查證回報成果

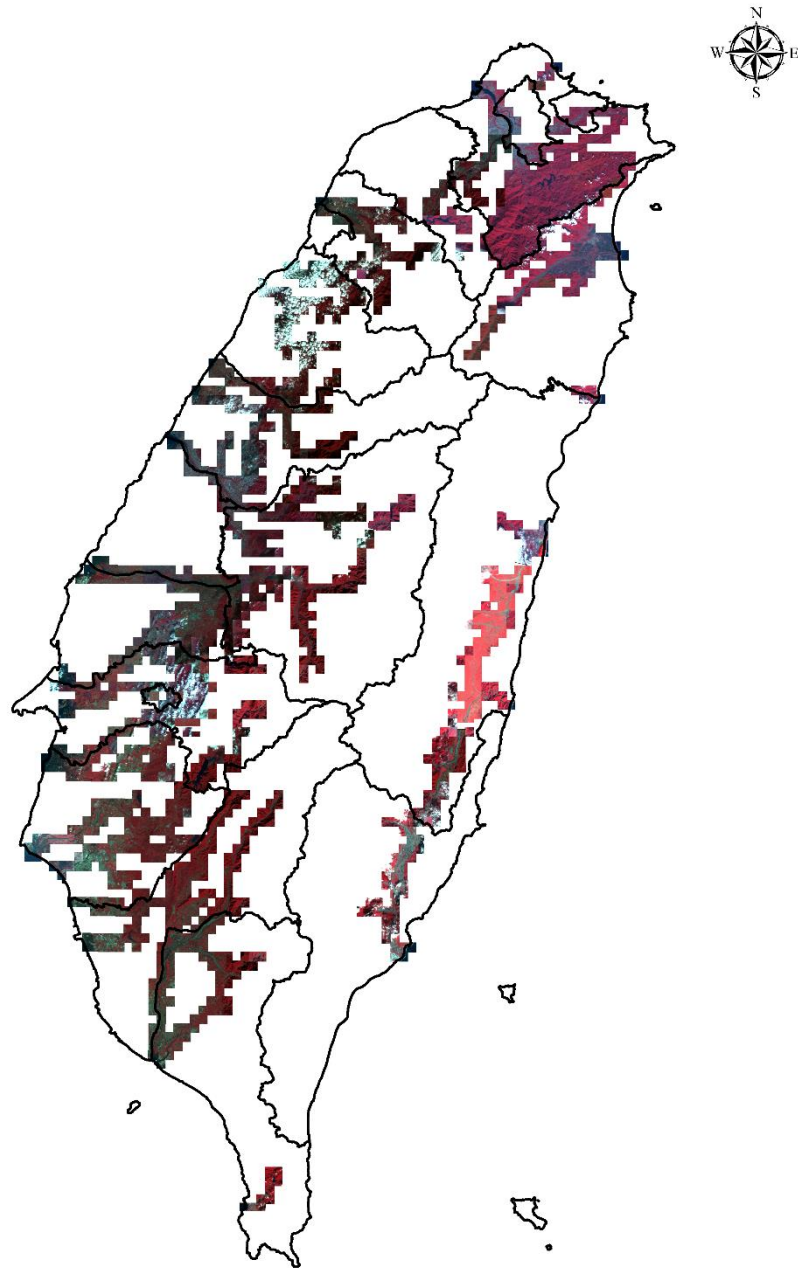
變異點資訊			
變遷期別	113013 期	監測類型	中央管河川水庫
變異點編號	207113013010	圖幅資訊	9418-2-048 六塊厝農場
參考地籍	頭前溪 806 號	變異點面積	158.06 平方公尺
中心點坐標	E:191932.00 N:2505651.00		
前期衛星影像 (SPOT6) 拍攝日期 (2023/11/24)		後期衛星影像 (SPOT6) 拍攝日期 (2023/12/18)	
			
彩色航照圖		電子地圖	
			
回報資訊			
權責單位	第七河川分署	查報日期	2024/02/01
查證結果	違規	變異類型	違建
內容描述	遭人放置貨櫃屋所產生之變異，已通知高屏河流域管理委員會前往取締		

現地照片



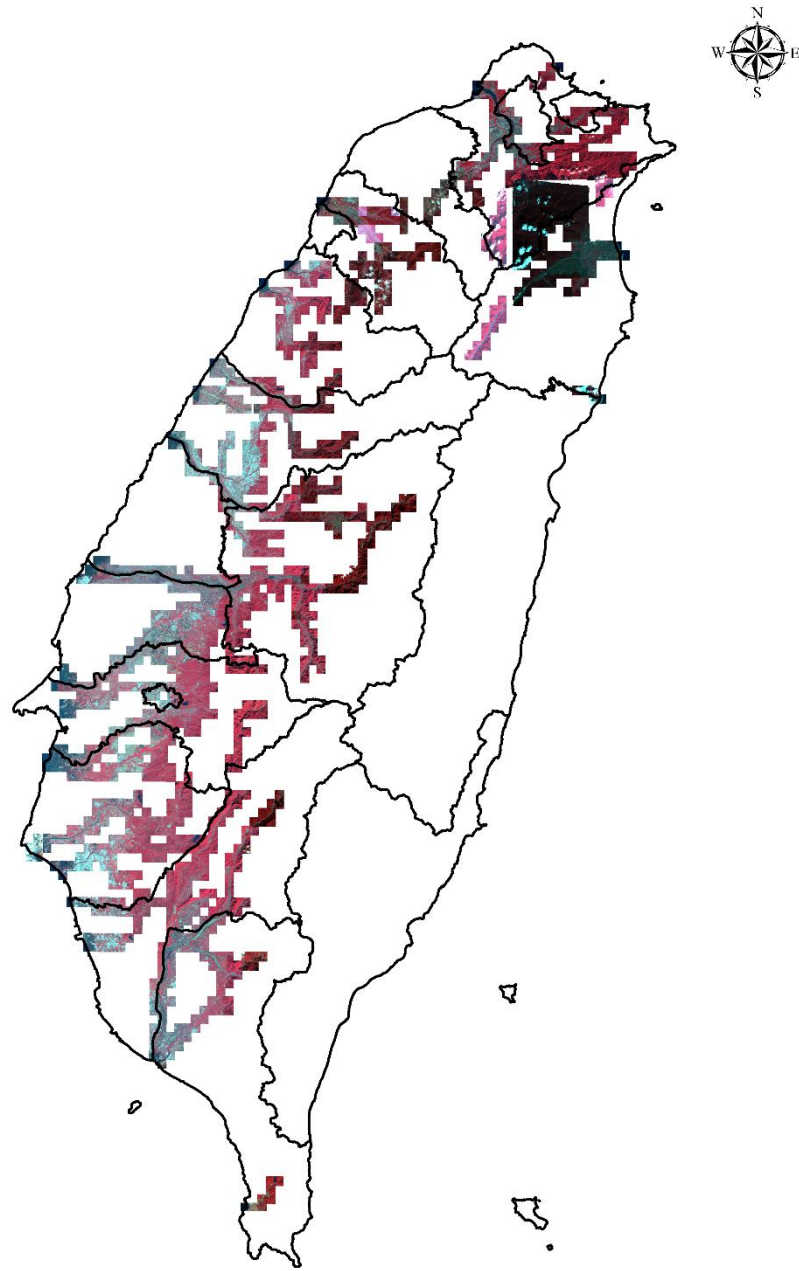
11302 期查報成果

衛星影像使用



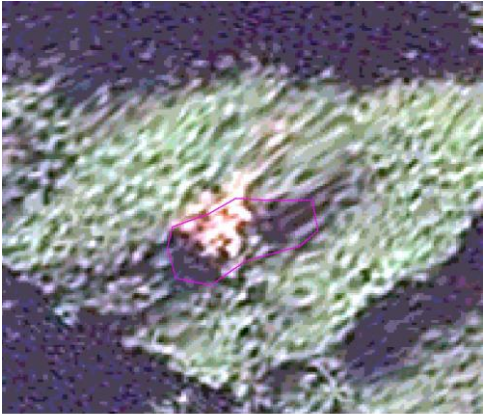



113023 期查報成果

衛星影像使用



違規變異查報紀錄

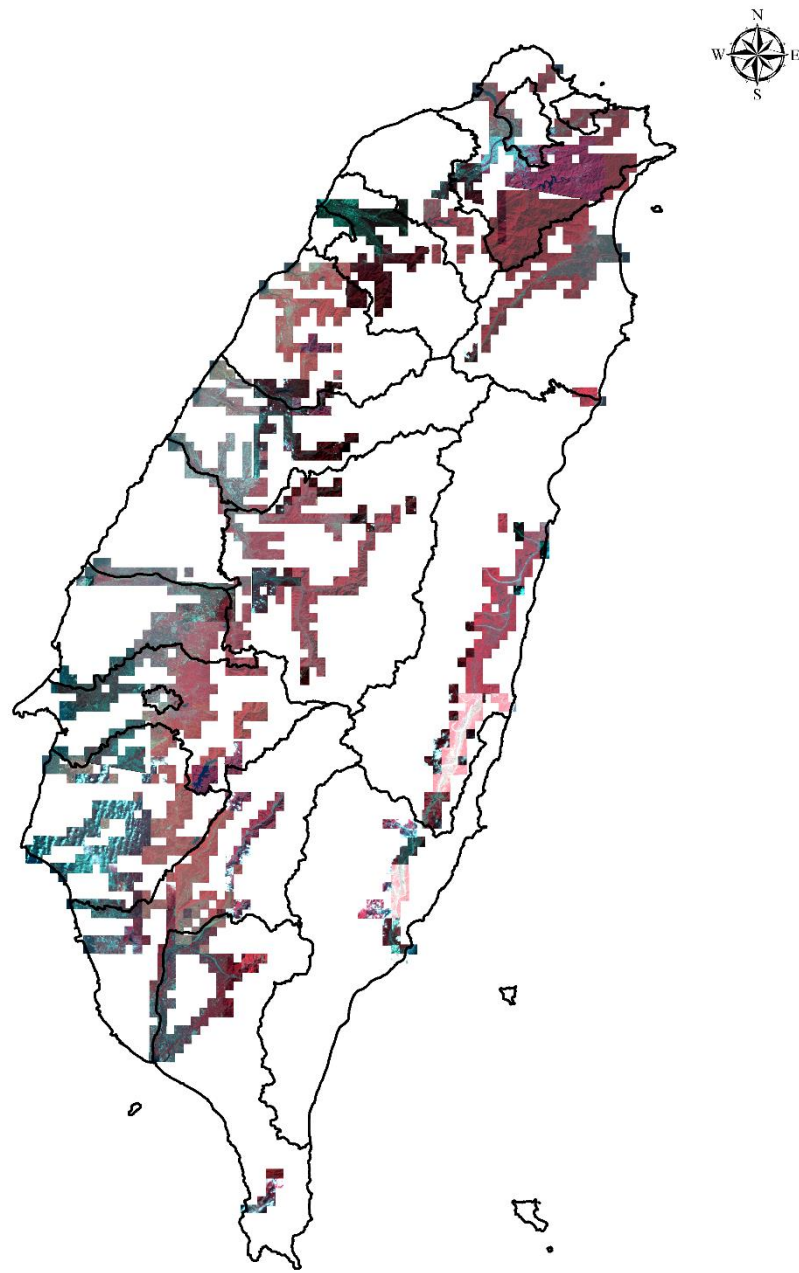
第 113023 期中央管河川水庫變異 (編號 21113023006) 查證回報成果

變異點資訊			
變遷期別	113023 期	監測類型	中央管河川水庫
變異點編號	21113023006	圖幅資訊	9722-4-044 孝義(一)
參考地籍	火燒樟段 0426-0000 號	變異點面積	3081.32 平方公尺
中心點坐標	E:309692.00 N:2752134.00		
前期衛星影像 (SPOT6) 拍攝日期 (2023/12/08)		後期衛星影像 (Pleiades) 拍攝日期 (2024/01/20)	
			
彩色航照圖		電子地圖	
			
回報資訊			
權責單位	臺北水源特定區管理分署	查報日期	2024/03/11
查證結果	違規	變異類型	整地

內容描述	經查該土地所有權，財政部國有財產署係為管理機關，已函請該署派員勘查並提供其相關資料及照片，以利後續回報作業。(本分署 113 年 2 月 29 日水臺管字第 11302003620 號)
現地照片	

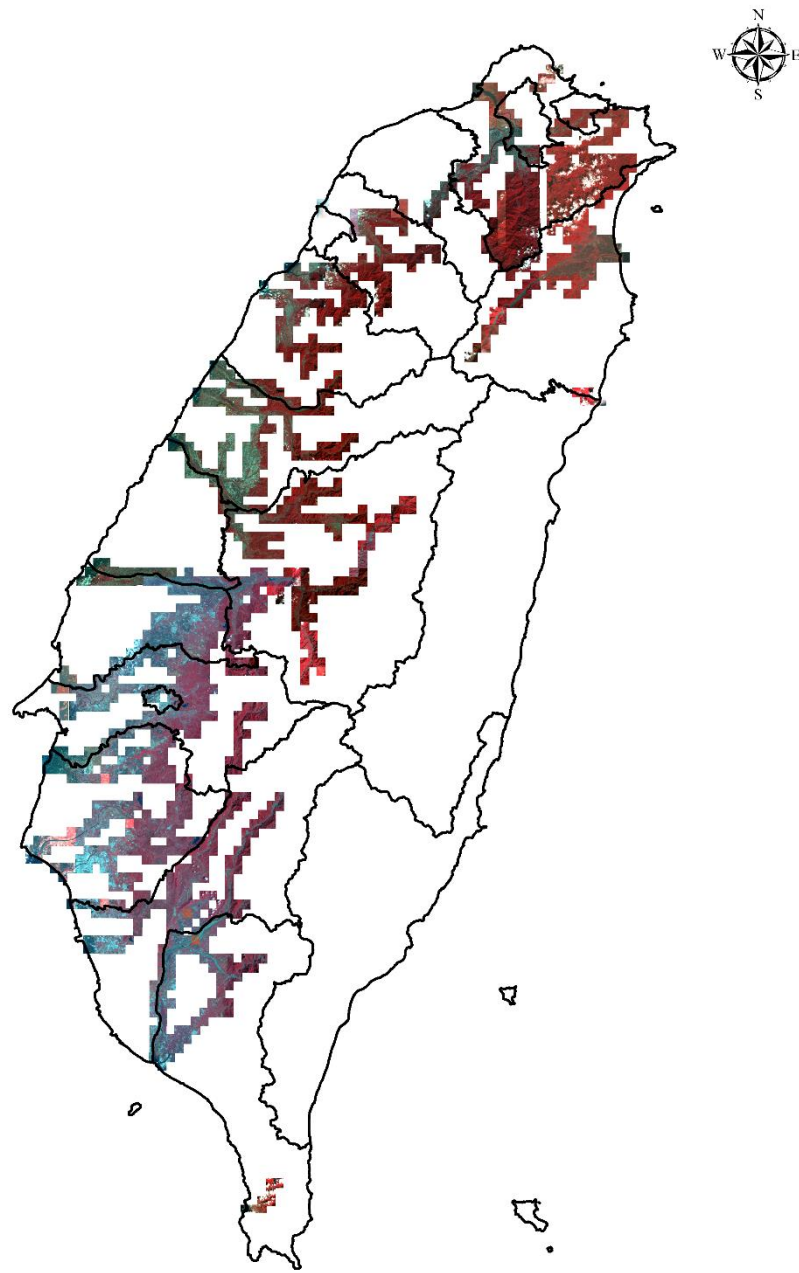
11303 期查報成果

衛星影像使用







113033 期查報成果

衛星影像使用



違規變異查報紀錄





第 113033 期中央管河川水庫變異 (編號 205113033005) 查證回報成果

變異點資訊			
變遷期別	113033 期	監測類型	中央管河川水庫
變異點編號	205113033005	圖幅資訊	9419-1-029 三界埔
參考地籍	新三界埔段 2816 號	變異點面積	2183.27 平方公尺
中心點坐標	E:194068.00 N:2592079.00		
前期衛星影像 (SPOT6) 拍攝日期 (2024/01/17)		後期衛星影像 (SPOT7) 拍攝日期 (2024/02/17)	
			
彩色航照圖		電子地圖	
			
回報資訊			
權責單位	第五河川分署	查報日期	2024/03/28
查證結果	違規	變異類型	傾倒廢棄物、土
內容描述	本為廢棄物案件，本分署早已於 1 月 31 日發現變異，當時即通報嘉義縣環保局及當地派出所前往查察，案件目前由嘉義縣環保局查辦中。		

現地照片



第 113033 期中央管河川水庫變異（編號 211113033006）查證回報成果

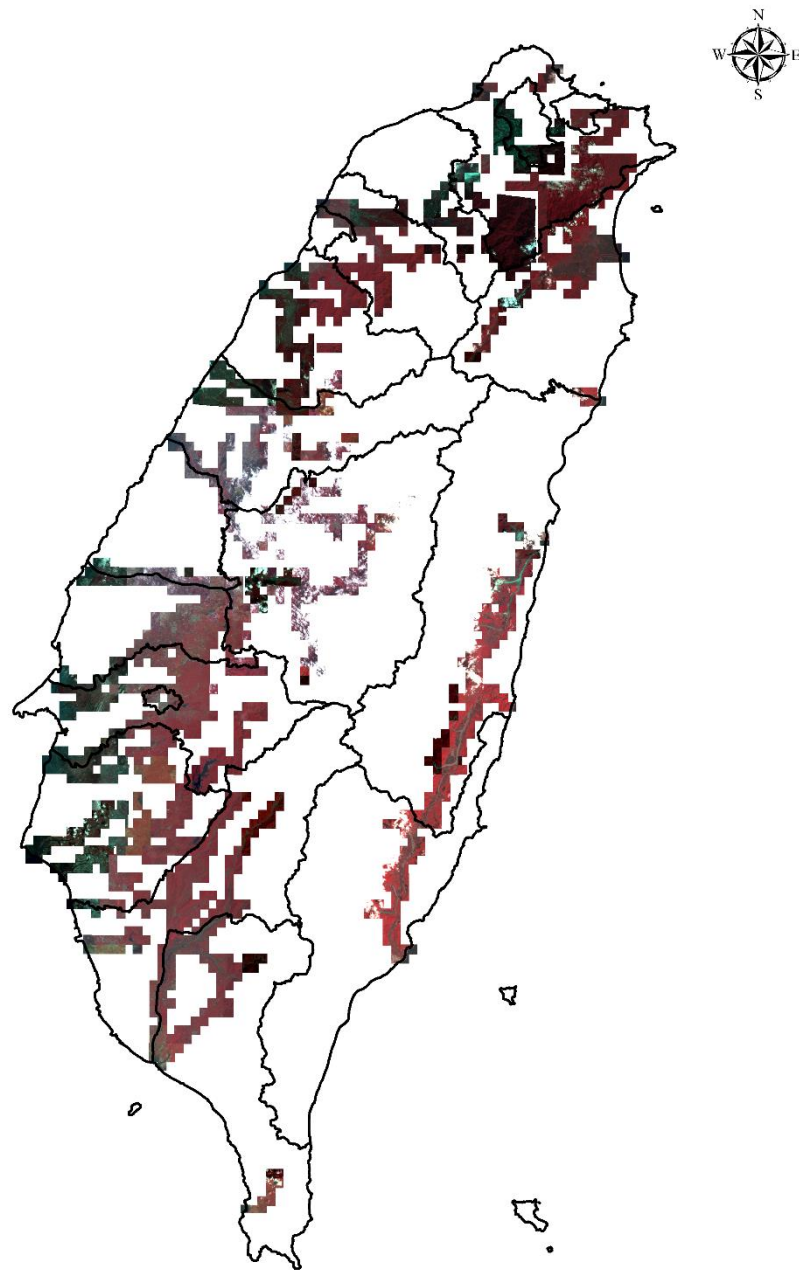
變異點資訊			
變遷期別	113033 期	監測類型	中央管河川水庫
變異點編號	211113033006	圖幅資訊	9722-4-041 烏來(四)
參考地籍	平廣段 0007-0000 號	變異點面積	716.53 平方公尺
中心點坐標	E:300642.00 N:2754642.00		
前期衛星影像 (SPOT6) 拍攝日期 (2023/12/08)		後期衛星影像 (Pleiades) 拍攝日期 (2024/02/18)	
			
彩色航照圖		電子地圖	
			
回報資訊			
權責單位	臺北水源特定區管理分署	查報日期	2024/04/11
查證結果	違規	變異類型	其他
內容描述	新北市政府農業局管理土地，業已於 113 年 4 月 10 日水臺管字第 11302006260 號惠請該局派員勘查。		

現地照片







11304 期查報成果

衛星影像使用



違規變異查報紀錄



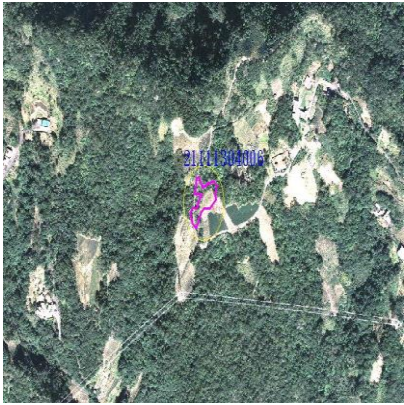
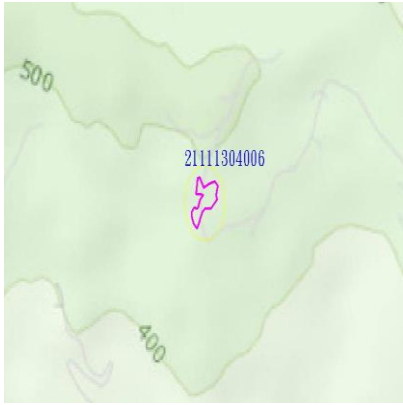
第 11304 期中央管河川水庫變異 (編號 2111304001) 查證回報成果

變異點資訊			
變遷期別	11304 期	監測類型	中央管河川水庫
變異點編號	2111304001	圖幅資訊	9622-1-090 福山(一)
參考地籍	福山段 0216-0000 號	變異點面積	1008.13 平方公尺
中心點坐標	E:299363.00 N:2742408.00		
前期衛星影像 (SPOT6) 拍攝日期 (2023/12/08)	後期衛星影像 (Pleiades) 拍攝日期 (2024/03/05)		
			
彩色航照圖	電子地圖		
			
回報資訊			
權責單位	臺北水源特定區管理分署	查報日期	2024/04/25
查證結果	違規	變異類型	整地
內容描述	除草及碎石鋪面		

現地照片





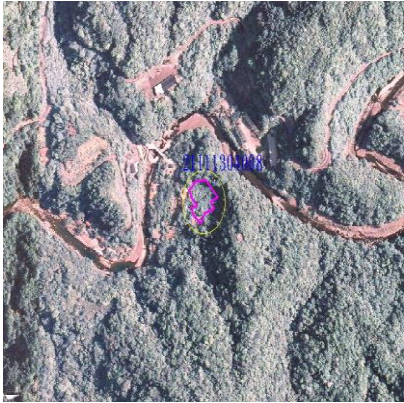

第 11304 期中央管河川水庫變異（編號 21111304006）查證回報成果

變異點資訊			
變遷期別	11304 期	監測類型	中央管河川水庫
變異點編號	21111304006	圖幅資訊	9722-4-028 水柳腳
參考地籍	坪林段水柳腳小段 0218-0000 號	變異點面積	2566.54 平方公尺
中心點坐標	E:319550.00 N:2759911.00		
前期衛星影像 (SPOT6) 拍攝日期 (2024/01/12)		後期衛星影像 (SPOT6) 拍攝日期 (2024/03/21)	
			
彩色航照圖		電子地圖	
			
回報資訊			
權責單位	臺北水源特定區管理分署	查報日期	2024/04/30
查證結果	違規	變異類型	整地
內容描述	現況有疑似未經核准擅自開挖整地及施作擋土設施等情事，將函請新北市政府本權責卓處。(詳文號:1130200785)		

現地照片



第 11304 期中央管河川水庫變異（編號 21111304008）查證回報成果

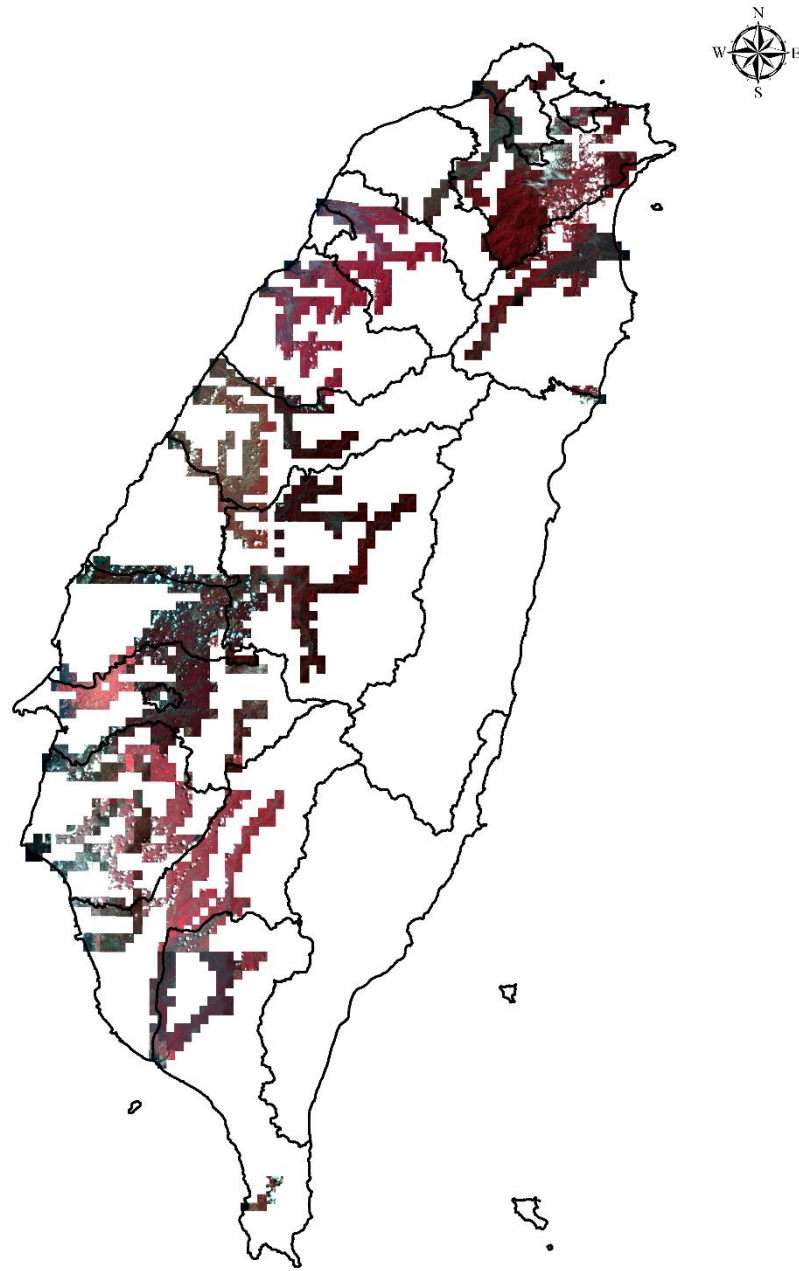
變異點資訊			
變遷期別	11304 期	監測類型	中央管河川水庫
變異點編號	21111304008	圖幅資訊	9722-4-050 碧湖
參考地籍	坪堵段 0068-0000 號	變異點面積	2825.45 平方公尺
中心點坐標	E:323454.00 N:2754387.00		
前期衛星影像 (SPOT6) 拍攝日期 (2024/01/12)	後期衛星影像 (SPOT6) 拍攝日期 (2024/03/21)		
			
彩色航照圖	電子地圖		
			
回報資訊			
權責單位	臺北水源特定區管理分署	查報日期	2024/04/18
查證結果	違規	變異類型	違建
內容描述	本日現勘坪林區坪堵段 68 地號土地附近，現況有疑似未經申請擅自搭建鋼棚架情事，有關建物違規情事已簽請建管課卓處。(詳文號:1130200687)		

現地照片




113043 期查報成果

衛星影像使用



違規變異查報紀錄





第 113043 期中央管河川水庫變異（編號 211113043006）查證回報成果

變異點資訊			
變遷期別	113043 期	監測類型	中央管河川水庫
變異點編號	211113043006	圖幅資訊	9722-4-041 烏來(四)
參考地籍	平廣段 0003-0496 號	變異點面積	1568.26 平方公尺
中心點坐標	E:300920.00 N:2753778.00		
前期衛星影像 (Pleiades) 拍攝日期 (2024/02/18)		後期衛星影像 (SPOT6) 拍攝日期 (2024/03/21)	
			
彩色航照圖		電子地圖	
			
回報資訊			
權責單位	臺北水源特定區管理分署	查報日期	2024/05/10
查證結果	違規	變異類型	整地
內容描述	整地及擋土設施		

現地照片



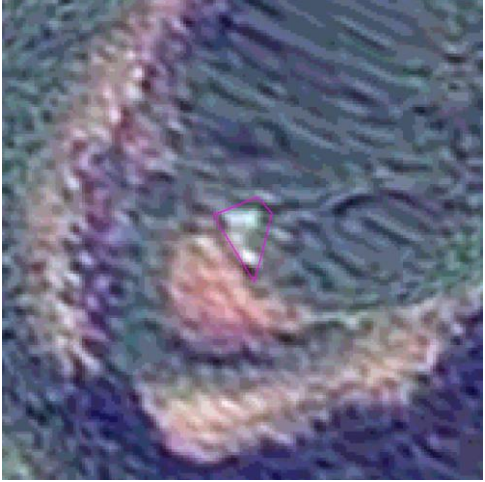



第 113043 期中央管河川水庫變異 (編號 211113043008) 查證回報成果

變異點資訊			
變遷期別	113043 期	監測類型	中央管河川水庫
變異點編號	211113043008	圖幅資訊	9722-4-052 烏來(二)
參考地籍	西羅岸段 1107-0000 號	變異點面積	2318.34 平方公尺
中心點坐標	E:303808.00 N:2750267.00		
前期衛星影像 (Pleiades) 拍攝日期 (2024/02/18)		後期衛星影像 (SPOT6) 拍攝日期 (2024/03/21)	
			
彩色航照圖		電子地圖	
			
回報資訊			
權責單位	臺北水源特定區管理分署	查報日期	2024/04/25
查證結果	違規	變異類型	整地
內容描述	開挖整地		

現地照片



第 113043 期中央管河川水庫變異（編號 211113043009）查證回報成果

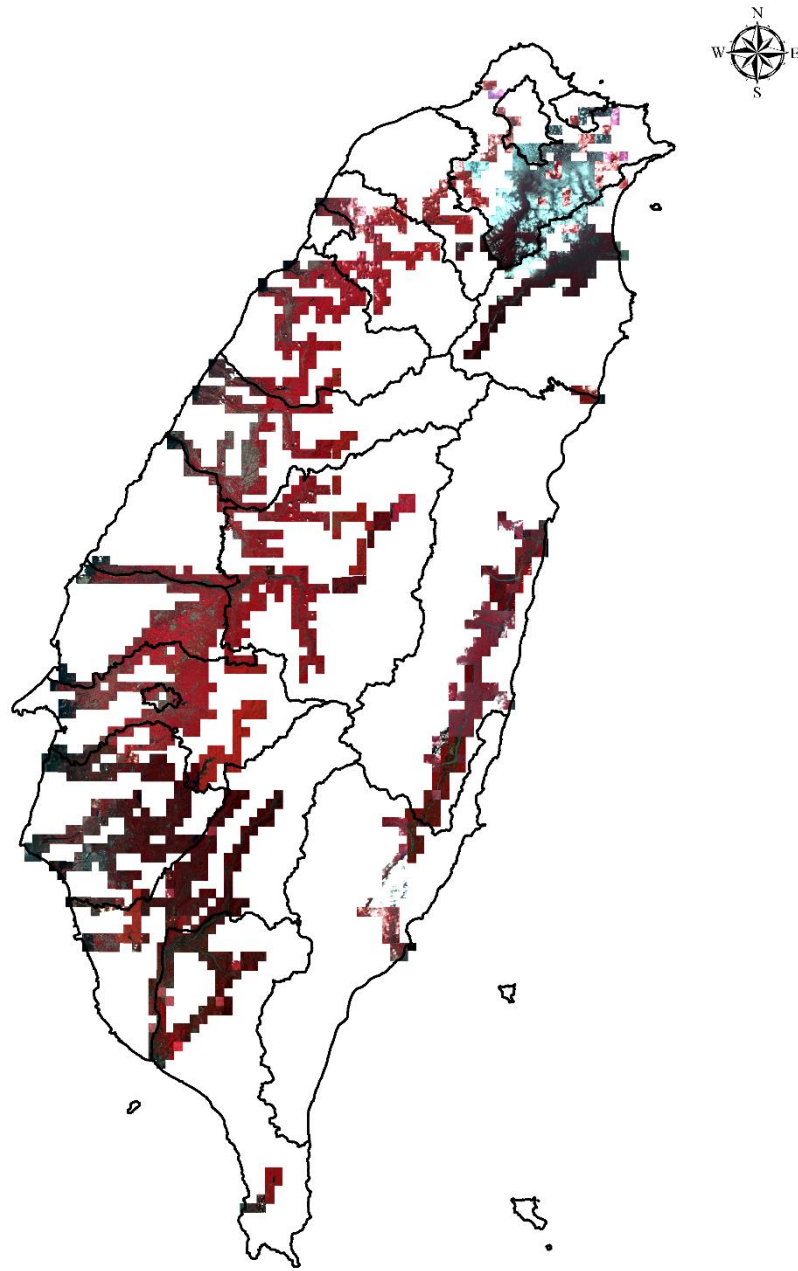
變異點資訊			
變遷期別	113043 期	監測類型	中央管河川水庫
變異點編號	211113043009	圖幅資訊	9722-1-012 糞箕湖
參考地籍	鶯鶯岫段鶯鶯岫小段 0047-0000 號	變異點面積	634.1 平方公尺
中心點坐標	E:328569.00 N:2761565.00		
前期衛星影像 (SPOT6) 拍攝日期 (2024/01/12)		後期衛星影像 (SPOT6) 拍攝日期 (2024/03/21)	
			
彩色航照圖		電子地圖	
			
回報資訊			
權責單位	臺北水源特定區管理分署	查報日期	2024/05/08
查證結果	違規	變異類型	整地
內容描述	現況有疑似未經申請擅自鋪設水泥鋪面情事，已函請新北市政府本於權責卓處。(詳文號:1130200850)		

現地照片



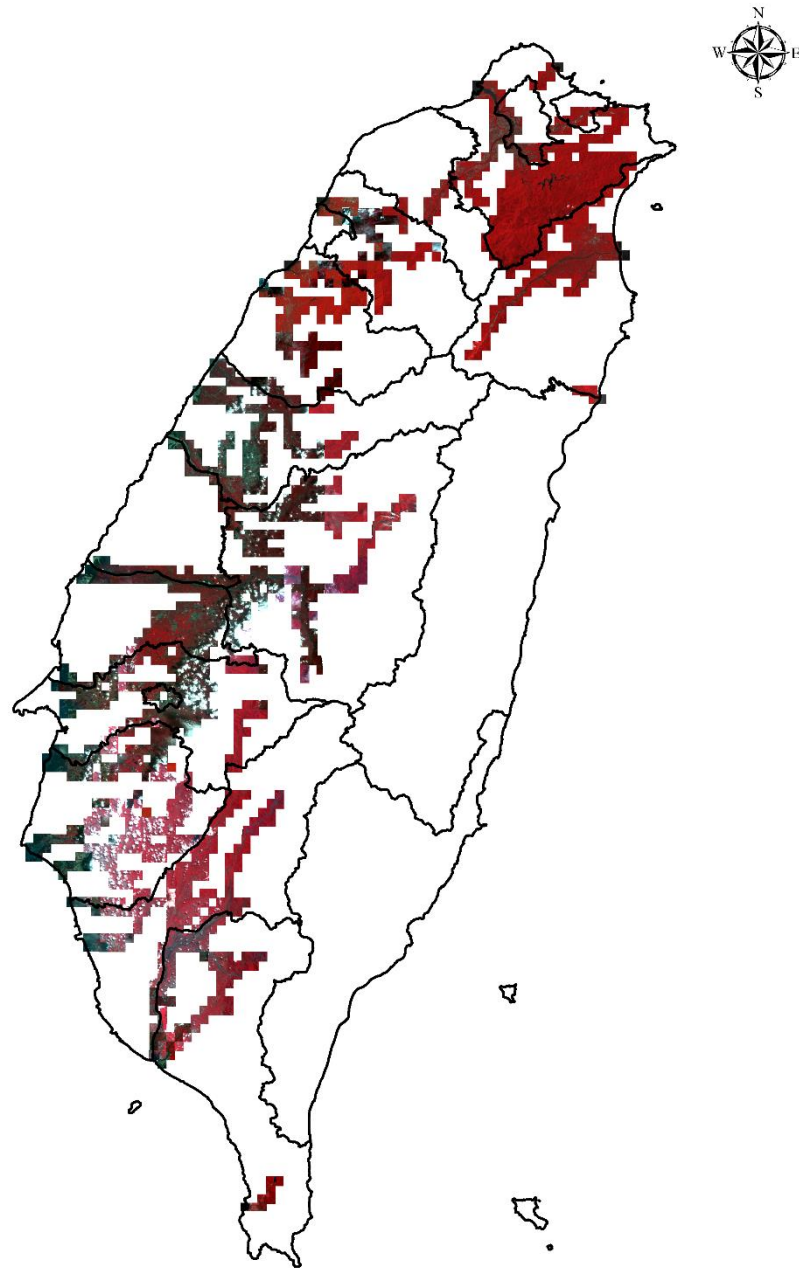
11305 期查報成果

衛星影像使用



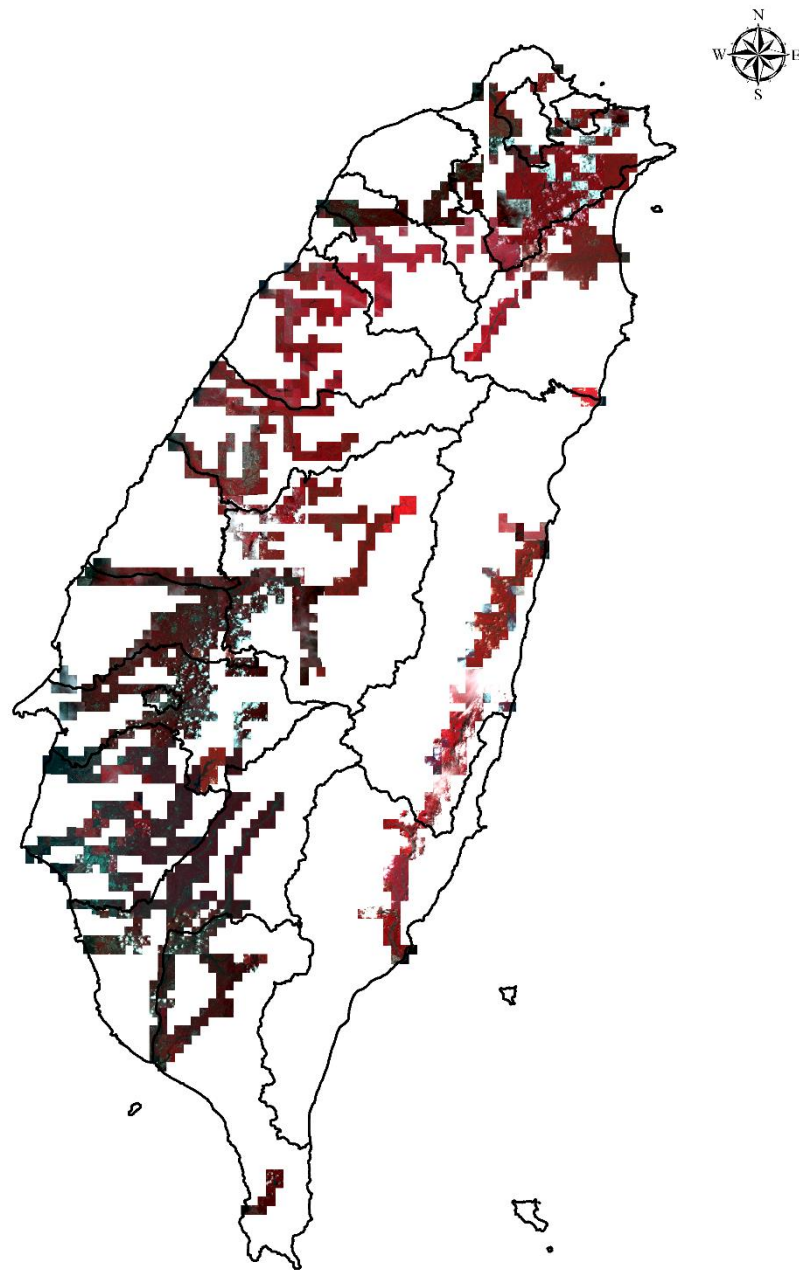
113053 期查報成果

衛星影像使用



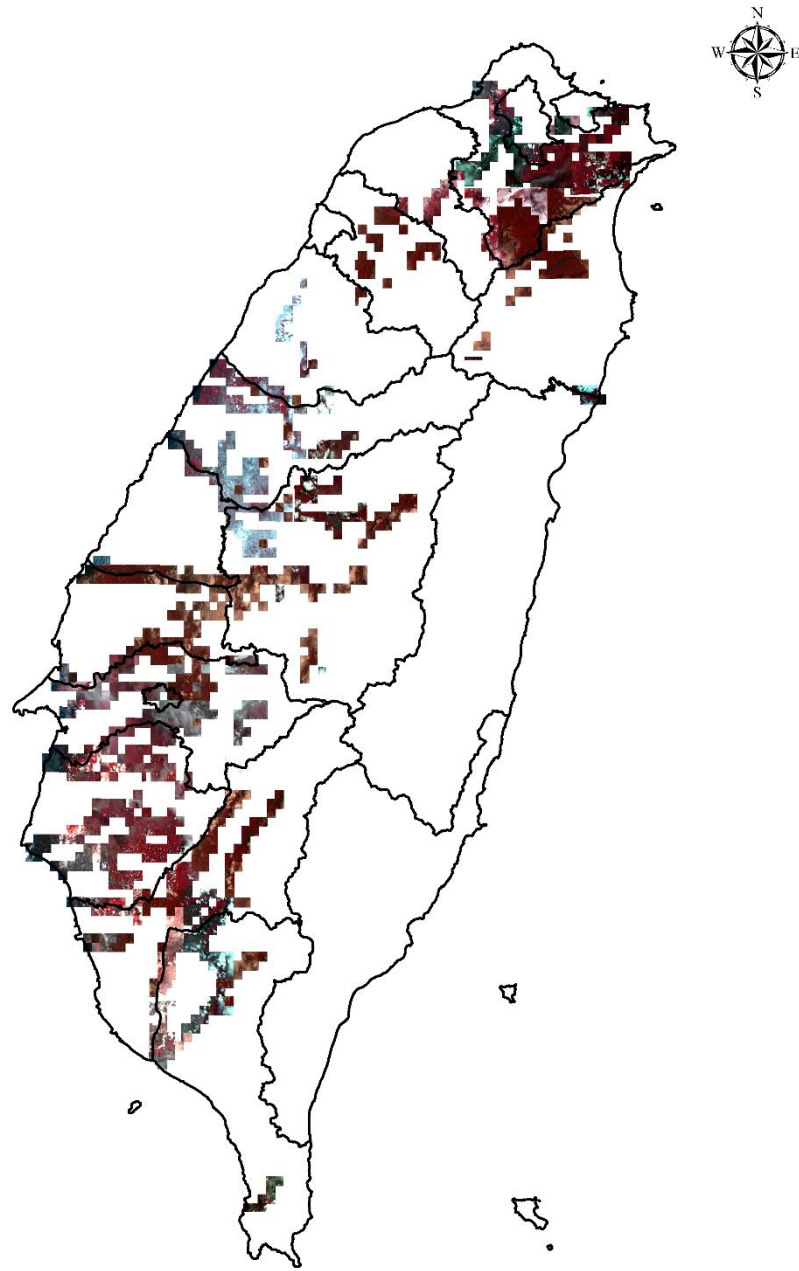
11306 期查報成果

衛星影像使用



113063 期查報成果

衛星影像使用



違規變異查報紀錄


第 113063 期中央管河川水庫變異（編號 211113063003）查證回報成果

變異點資訊			
變遷期別	113063 期	監測類型	中央管河川水庫
變異點編號	211113063003	圖幅資訊	9722-4-031 小坑
參考地籍	直潭段磺窟小段 0110-0027 號	變異點面積	3026.32 平方公尺
中心點坐標	E:300728.00 N:2757101.00		
前期衛星影像 (SPOT6) 拍攝日期 (2024/03/21)	後期衛星影像 (SPOT6) 拍攝日期 (2024/06/12)		
			
彩色航照圖 	電子地圖 		
回報資訊			
權責單位	臺北水源特定區管理分署	查報日期	2024/07/03
查證結果	違規	變異類型	整地
內容描述	蓄水設施及混凝土鋪面		

現地照片





第 113063 期中央管河川水庫變異（編號 211113063006）查證回報成果

變異點資訊			
變遷期別	113063 期	監測類型	中央管河川水庫
變異點編號	211113063006	圖幅資訊	9722-4-038 九芎林
參考地籍	保安段 1000-0000 號	變異點面積	12088.21 平方公尺
中心點坐標	E:319432.00 N:2756688.00		
前期衛星影像 (SPOT6) 拍攝日期 (2024/03/21)		後期衛星影像 (Pleiades) 拍攝日期 (2024/06/12)	
			
彩色航照圖		電子地圖	
			
回報資訊			
權責單位	臺北水源特定區管理分署	查報日期	2024/07/02
查證結果	違規	變異類型	整地
內容描述	該筆地號前經本分署辦理會勘在案(本分署 112 年 6 月 26 日水臺管字第 11302011690 號)，新北市政府農業局(主管機關)表示，現況有開挖整地情事，行為人表示原有茶園，將調閱相關資料憑辦。		

現地照片



第 113063 期中央管河川水庫變異（編號 211113063008）查證回報成果

變異點資訊			
變遷期別	113063 期	監測類型	中央管河川水庫
變異點編號	211113063008	圖幅資訊	9722-1-003 料角坑
參考地籍	料角坑段保成坑小段 0021-0002 號	變異點面積	152.32 平方公尺
中心點坐標	E:330970.00 N:2763828.00		
前期衛星影像 (SPOT6) 拍攝日期 (2024/01/17)		後期衛星影像 (Pleiades) 拍攝日期 (2024/06/12)	
			
彩色航照圖		電子地圖	
			
回報資訊			
權責單位	臺北水源特定區管理分署	查報日期	2024/07/09
查證結果	違規	變異類型	整地
內容描述	本日現勘雙溪區料角坑段保成坑小段 21-2 及 108 地號附近土地，現場有疑似未經申請擅自興建鐵皮構造物、鋪設水泥鋪面等情事，涉及違章情事，已敬會建管科本權責卓處，涉嫌土地使用違規部分，則函請新北市政府本職權卓處。(詳文號:1130201268)		

現地照片







第 113063 期中央管河川水庫變異（編號 211113063015）查證回報成果

變異點資訊			
變遷期別	113063 期	監測類型	中央管河川水庫
變異點編號	211113063015	圖幅資訊	9722-1-012 糞箕湖
參考地籍	料角坑段畚箕湖小段 0033-0000 號	變異點面積	263.84 平方公尺
中心點坐標	E:329534.00 N:2761396.00		
前期衛星影像 (SPOT6) 拍攝日期 (2024/03/21)		後期衛星影像 (Pleiades) 拍攝日期 (2024/06/12)	
			
彩色航照圖		電子地圖	
			
回報資訊			
權責單位	臺北水源特定區管理分署	查報日期	2024/09/02
查證結果	違規	變異類型	傾倒廢棄物、土
內容描述	現況有疑似未經申請擅自堆置廢棄物，將函請新北市政府本權責卓處。		

現地照片



第 113063 期中央管河川水庫變異（編號 211113063017）查證回報成果

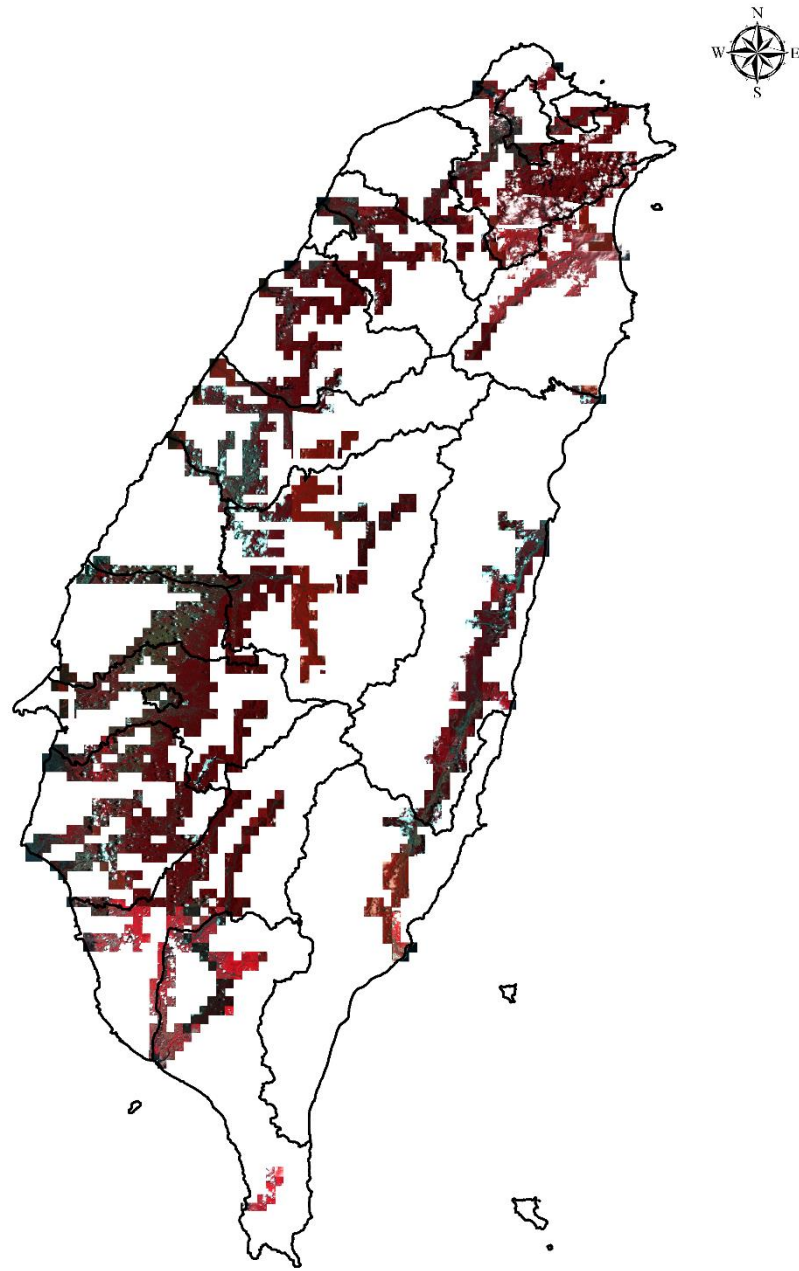
變異點資訊			
變遷期別	113063 期	監測類型	中央管河川水庫
變異點編號	211113063017	圖幅資訊	9722-1-012 糞箕湖
參考地籍	鶯鶯岫段鶯鶯岫小段 0003-0001 號	變異點面積	94.01 平方公尺
中心點坐標	E:328895.00 N:2761489.00		
前期衛星影像 (SPOT6) 拍攝日期 (2024/01/17)		後期衛星影像 (Pleiades) 拍攝日期 (2024/06/12)	
			
彩色航照圖		電子地圖	
			
回報資訊			
權責單位	臺北水源特定區管理分署	查報日期	2024/07/16
查證結果	違規	變異類型	違建
內容描述	經本科現勘於坪林區鶯鶯岫段鶯鶯岫小段 3-1 地號土地附近(TWD97：329726, 2761286 附近)，現況有疑似未經申請擅自興建鐵皮構造物情事，已簽請建管科本權責卓處。(詳文號:1130201328)		

現地照片



11307 期查報成果

衛星影像使用



違規變異查報紀錄

第 11307 期中央管河川水庫變異 (編號 20111307001) 查證回報成果

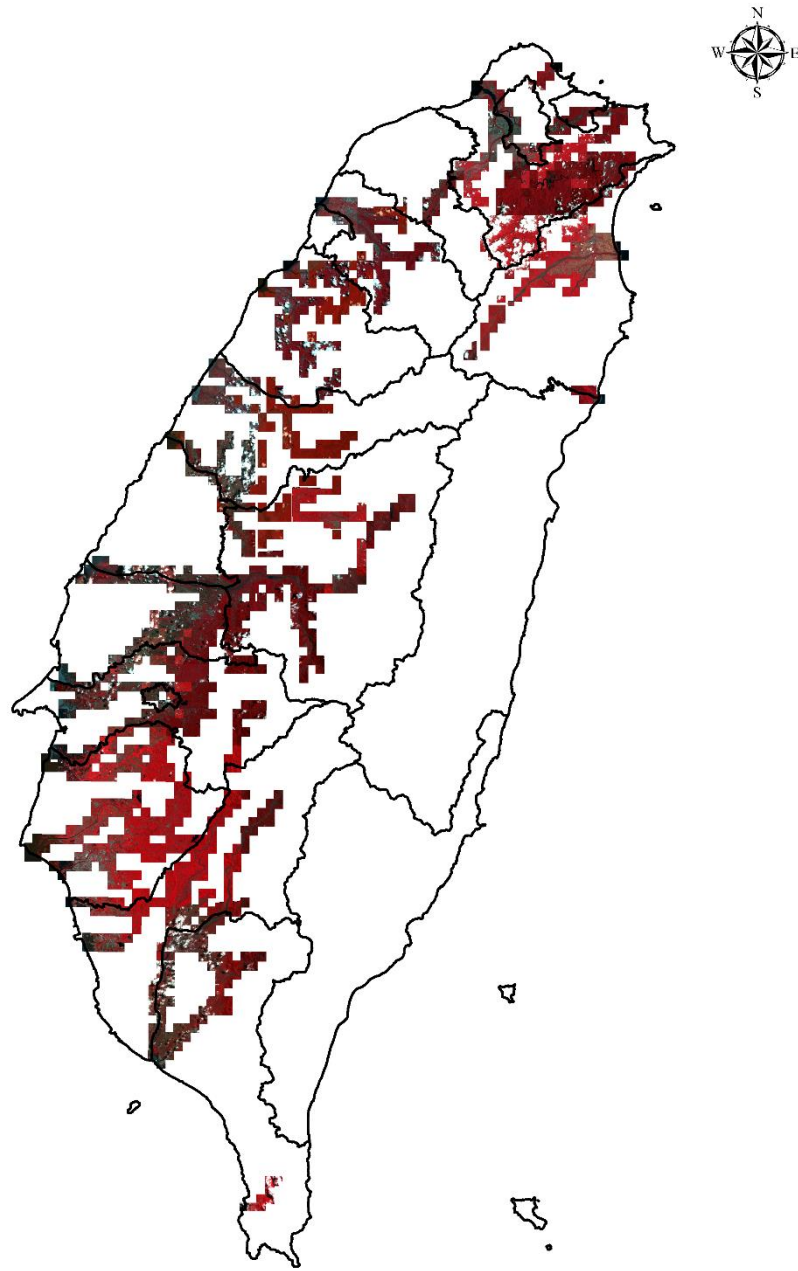
變異點資訊			
變遷期別	11307 期	監測類型	中央管河川水庫
變異點編號	20111307001	圖幅資訊	9722-3-025 崙埤仔
參考地籍		變異點面積	8747.39 平方公尺
中心點坐標	E:312500.00 N:2731145.00		
前期衛星影像 (SPOT6) 拍攝日期 (2024/04/14)		後期衛星影像 (SPOT6) 拍攝日期 (2024/06/19)	
			
彩色航照圖		電子地圖	
			
回報資訊			
權責單位	第一河川分署	查報日期	2024/07/22
查證結果	違規	變異類型	其他
內容描述	農民開墾有逾界使用之情形 (現地尚無種植情形僅整地)，本案已製作取締紀錄並請鈞長派員開處分書。		

現地照片







113073 期查報成果


衛星影像使用




違規變異查報紀錄

第 113073 期中央管河川水庫變異 (編號 21113073002) 查證回報成果

變異點資訊			
變遷期別	113073 期	監測類型	中央管河川水庫
變異點編號	21113073002	圖幅資訊	9722-4-019 樟空子
參考地籍	新昇段 0861-0000 號	變異點面積	2262.08 平方公尺
中心點坐標	E:323065.00 N:2761080.00		
前期衛星影像 (Pleiades) 拍攝日期 (2024/06/12)		後期衛星影像 (SPOT6) 拍攝日期 (2024/07/08)	
			
彩色航照圖		電子地圖	
			
回報資訊			
權責單位	臺北水源特定區管理分署	查報日期	2024/08/13
查證結果	違規	變異類型	整地

內容描述	現況有疑似未經申請擅自開挖整地及興建建築物等情事，涉及違章部分，已敬會建管科本權責卓處(詳文號:1130201516)；其他涉嫌土地使用違規部分，已函請新北市政府本權責卓處。
現地照片	

第 113073 期中央管河川水庫變異（編號 211113073007）查證回報成果

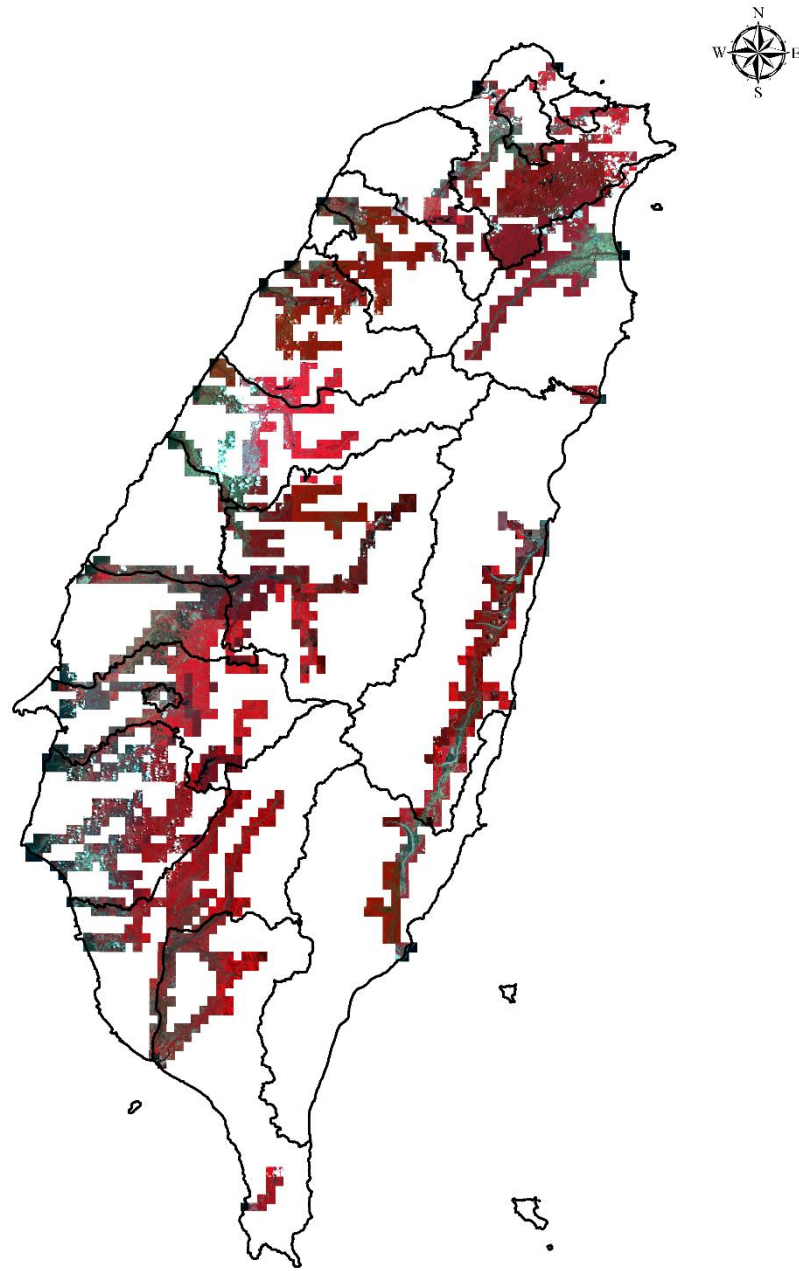
變異點資訊			
變遷期別	113073 期	監測類型	中央管河川水庫
變異點編號	211113073007	圖幅資訊	9722-4-029 坪林
參考地籍	水筆淒坑段水筆淒坑小段 0087-0002 號	變異點面積	1009.88 平方公尺
中心點坐標	E:321942.00 N:2758351.00		
前期衛星影像 (SPOT6) 拍攝日期 (2024/06/24)		後期衛星影像 (SPOT6) 拍攝日期 (2024/07/08)	
			
彩色航照圖		電子地圖	
			
回報資訊			
權責單位	臺北水源特定區管理分署	查報日期	2024/07/29
查證結果	違規	變異類型	整地
內容描述	本日現勘坪林區水筆淒坑段水筆淒坑小段 87-2 地號土地，現況有開挖整地情事，已函請新北市政府本權責卓處。(詳文號:1130201409)		

現地照片



11308 期查報成果

衛星影像使用



違規變異查報紀錄

第 11308 期中央管河川水庫變異 (編號 21111308004) 查證回報成果

變異點資訊			
變遷期別	11308 期	監測類型	中央管河川水庫
變異點編號	21111308004	圖幅資訊	9722-4-019 樟空子
參考地籍	新昇段 0861-0000 號	變異點面積	3152.9 平方公尺
中心點坐標	E:323061.00 N:2761088.00		
前期衛星影像 (Pleiades) 拍攝日期 (2024/06/12)		後期衛星影像 (SPOT6) 拍攝日期 (2024/07/22)	
			
彩色航照圖		電子地圖	
			
回報資訊			
權責單位	臺北水源特定區管理分署	查報日期	2024/08/23
查證結果	違規	變異類型	整地
內容描述	本案址與變異點編號 211113073002 相同，現況有疑似未經申請擅自開挖整地及興建建築物等情事，涉及違章情事，本分署將依違章建築處理辦法及建		

	築法續處，其他涉嫌土地使用違規部分則已函請貴府本職權卓處。(本分署 113 年 8 月 15 日水臺管字第 11302015160 號函)
現地照片	

第 11308 期中央管河川水庫變異（編號 21111308007）查證回報成果

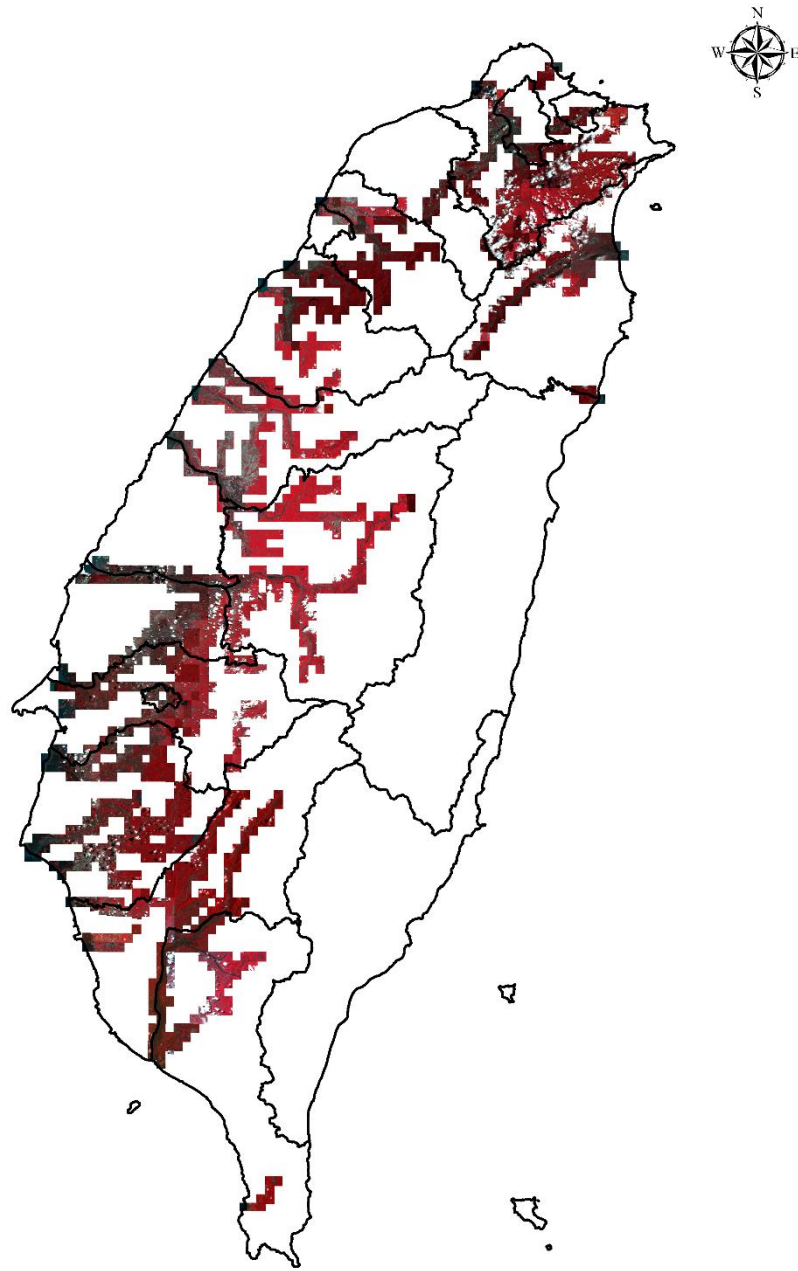
變異點資訊			
變遷期別	11308 期	監測類型	中央管河川水庫
變異點編號	21111308007	圖幅資訊	9722-4-029 坪林
參考地籍	大林段 1887-0000 號	變異點面積	706.98 平方公尺
中心點坐標	E:321091.00 N:2758520.00		
前期衛星影像 (Pleiades) 拍攝日期 (2024/06/12)		後期衛星影像 (SPOT6) 拍攝日期 (2024/07/22)	
			
彩色航照圖		電子地圖	
			
回報資訊			
權責單位	臺北水源特定區管理分署	查報日期	2024/08/23
查證結果	違規	變異類型	整地
內容描述	現況有疑似未經申請擅自開挖整地情事，已函請新北市政府本權責卓處。 (詳文號:1130201588)		

現地照片





113083 期查報成果

衛星影像使用



違規變異查報紀錄




第 113083 期中央管河川水庫變異 (編號 211113083001) 查證回報成果

變異點資訊			
變遷期別	113083 期	監測類型	中央管河川水庫
變異點編號	211113083001	圖幅資訊	9622-1-090 福山(一)
參考地籍	羅蘭段 0099-0000 號	變異點面積	238.62 平方公尺
中心點坐標	E:299437.00 N:2741062.00		
前期衛星影像 (SPOT6) 拍攝日期 (2024/07/10)		後期衛星影像 (Pleiades) 拍攝日期 (2024/08/04)	
			
彩色航照圖		電子地圖	
			
回報資訊			
權責單位	臺北水源特定區管理分署	查報日期	2024/08/29
查證結果	違規	變異類型	整地
內容描述	開挖整地		

現地照片




第 113083 期中央管河川水庫變異（編號 211113083004）查證回報成果

變異點資訊			
變遷期別	113083 期	監測類型	中央管河川水庫
變異點編號	211113083004	圖幅資訊	9722-4-042 烏來(一)
參考地籍	嘎佑段 0443-0000 號	變異點面積	252.04 平方公尺
中心點坐標	E:305178.00 N:2753282.00		
前期衛星影像 (SPOT6) 拍攝日期 (2024/07/08)	後期衛星影像 (Pleiades) 拍攝日期 (2024/08/04)		
			
彩色航照圖	電子地圖		
			
回報資訊			
權責單位	臺北水源特定區管理分署	查報日期	2024/08/29
查證結果	違規	變異類型	整地
內容描述	本分署業已於 113 年 6 月 13 日水臺管字第 11353027130 號查報在案，另依據新北市政府農業局 113 年 7 月 9 日新北農山字第 1131342461 號函，行為人未經許可擅自使用山坡地已違反水土保持法等相關規定。		

現地照片



第 113083 期中央管河川水庫變異（編號 211113083005）查證回報成果

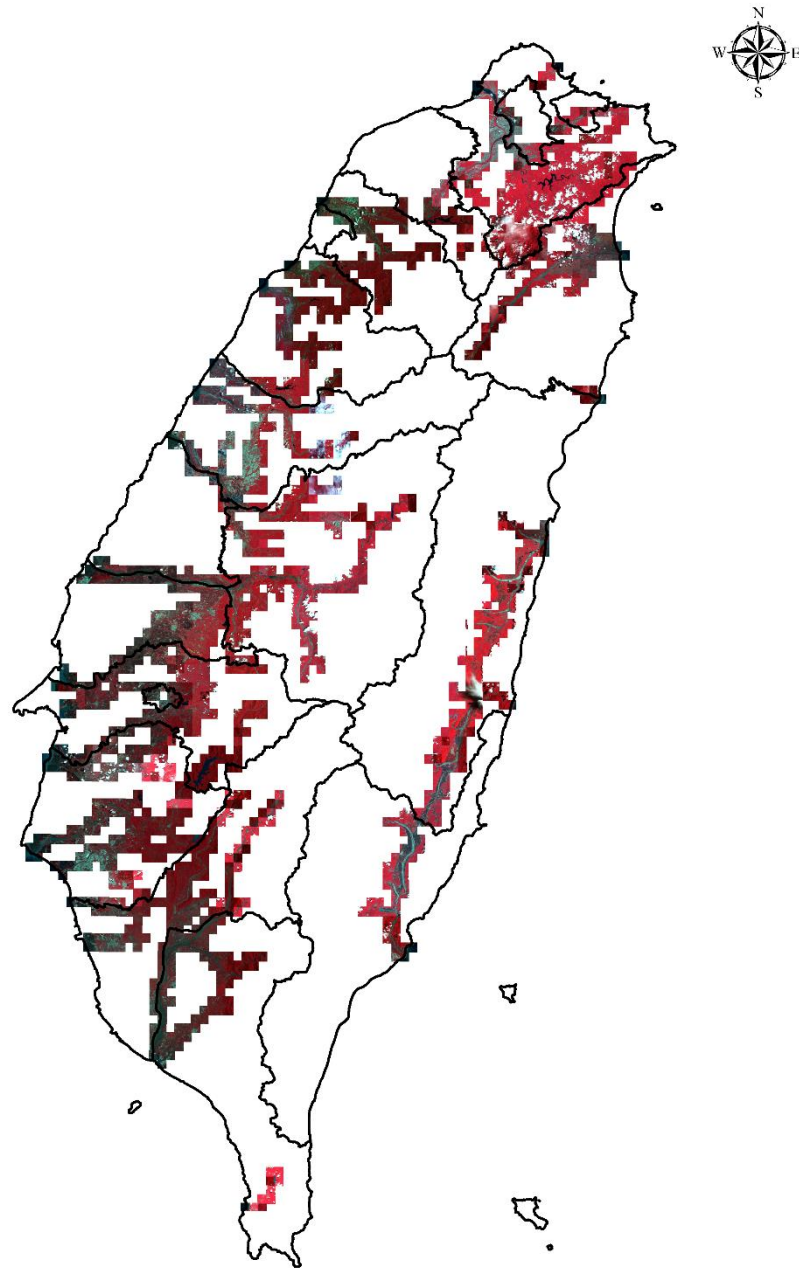
變異點資訊			
變遷期別	113083 期	監測類型	中央管河川水庫
變異點編號	211113083005	圖幅資訊	9722-4-043 孝義(四)
參考地籍	龜山段大粗坑小段 0075-0091 號	變異點面積	1017.62 平方公尺
中心點坐標	E:306805.00 N:2753420.00		
前期衛星影像 (SPOT6) 拍攝日期 (2024/07/03)		後期衛星影像 (Pleiades) 拍攝日期 (2024/08/04)	
			
彩色航照圖		電子地圖	
			
回報資訊			
權責單位	臺北水源特定區管理分署	查報日期	2024/09/03
查證結果	違規	變異類型	傾倒廢棄物、土
內容描述	疑似傾倒營建廢棄物		

現地照片







11309 期查報成果

衛星影像使用



違規變異查報紀錄



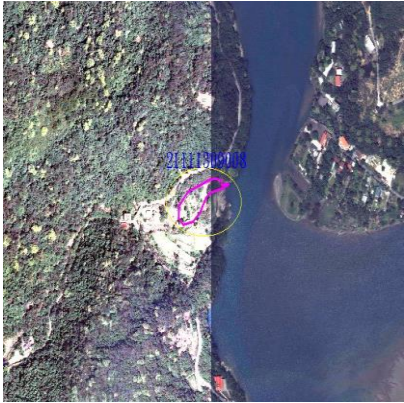

第 11309 期中央管河川水庫變異 (編號 21111309007) 查證回報成果

變異點資訊			
變遷期別	11309 期	監測類型	中央管河川水庫
變異點編號	21111309007	圖幅資訊	9722-4-031 小坑
參考地籍	新小坑段 0065-0000 號	變異點面積	885.51 平方公尺
中心點坐標	E:301317.00 N:2756350.00		
前期衛星影像 (SPOT6) 拍攝日期 (2024/07/22)		後期衛星影像 (SPOT6) 拍攝日期 (2024/08/12)	
			
彩色航照圖		電子地圖	
			
回報資訊			
權責單位	臺北水源特定區管理分署	查報日期	2024/09/27
查證結果	違規	變異類型	整地
內容描述	開挖整地		

現地照片



第 11309 期中央管河川水庫變異 (編號 21111309008) 查證回報成果

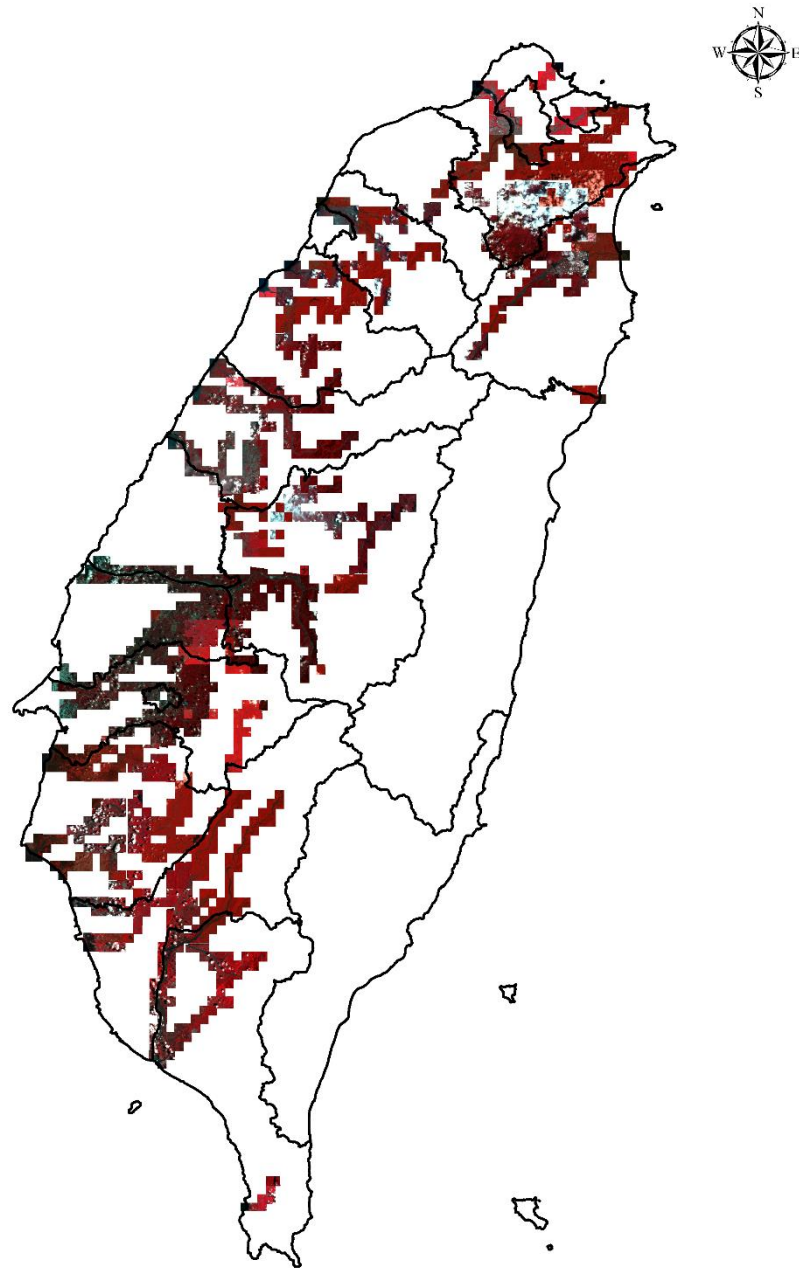
變異點資訊			
變遷期別	11309 期	監測類型	中央管河川水庫
變異點編號	21111309008	圖幅資訊	9722-4-031 小坑
參考地籍	新小坑段 0221-0000 號	變異點面積	3833.66 平方公尺
中心點坐標	E:302928.00 N:2756903.00		
前期衛星影像 (SPOT6) 拍攝日期 (2024/07/22)		後期衛星影像 (SPOT6) 拍攝日期 (2024/08/12)	
			
彩色航照圖		電子地圖	
			
回報資訊			
權責單位	臺北水源特定區管理分署	查報日期	2024/10/07
查證結果	違規	變異類型	違建
內容描述	疑似違建		

現地照片



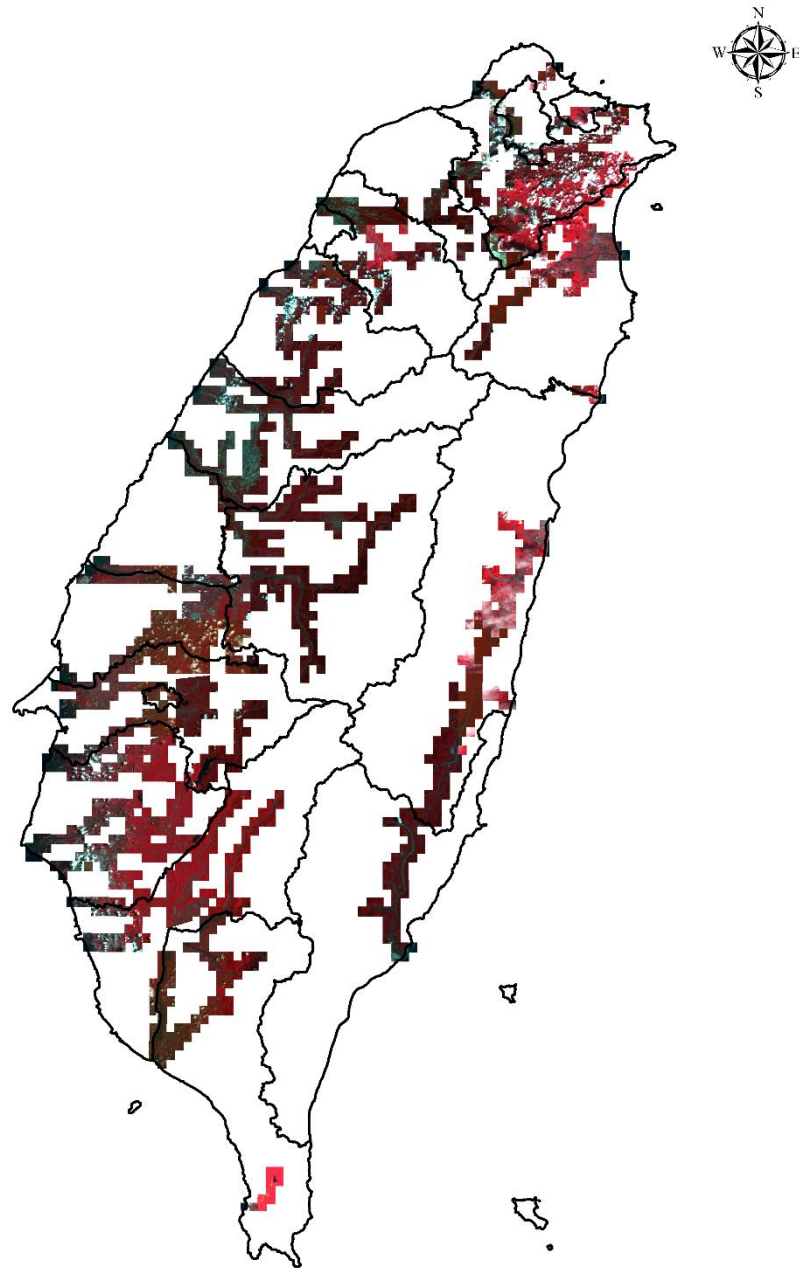
113093 期查報成果

衛星影像使用



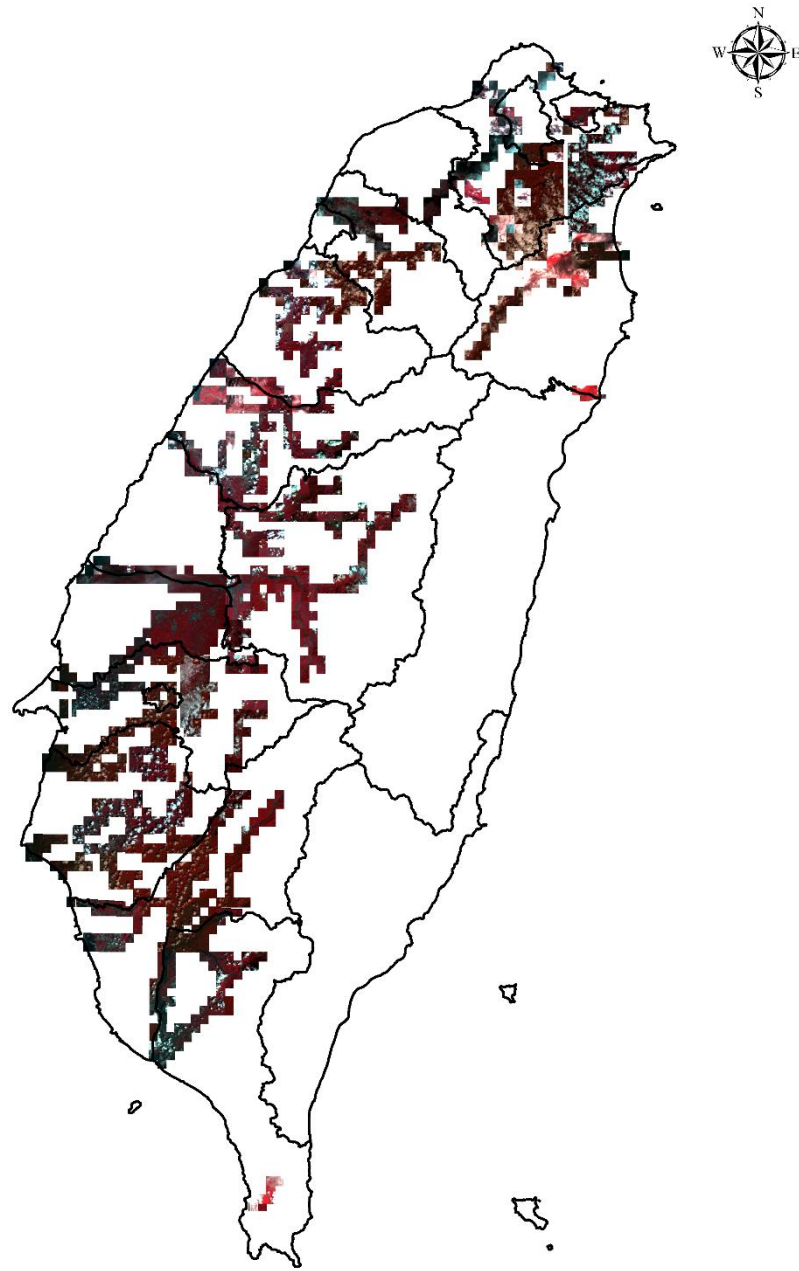
11310 期查報成果

衛星影像使用



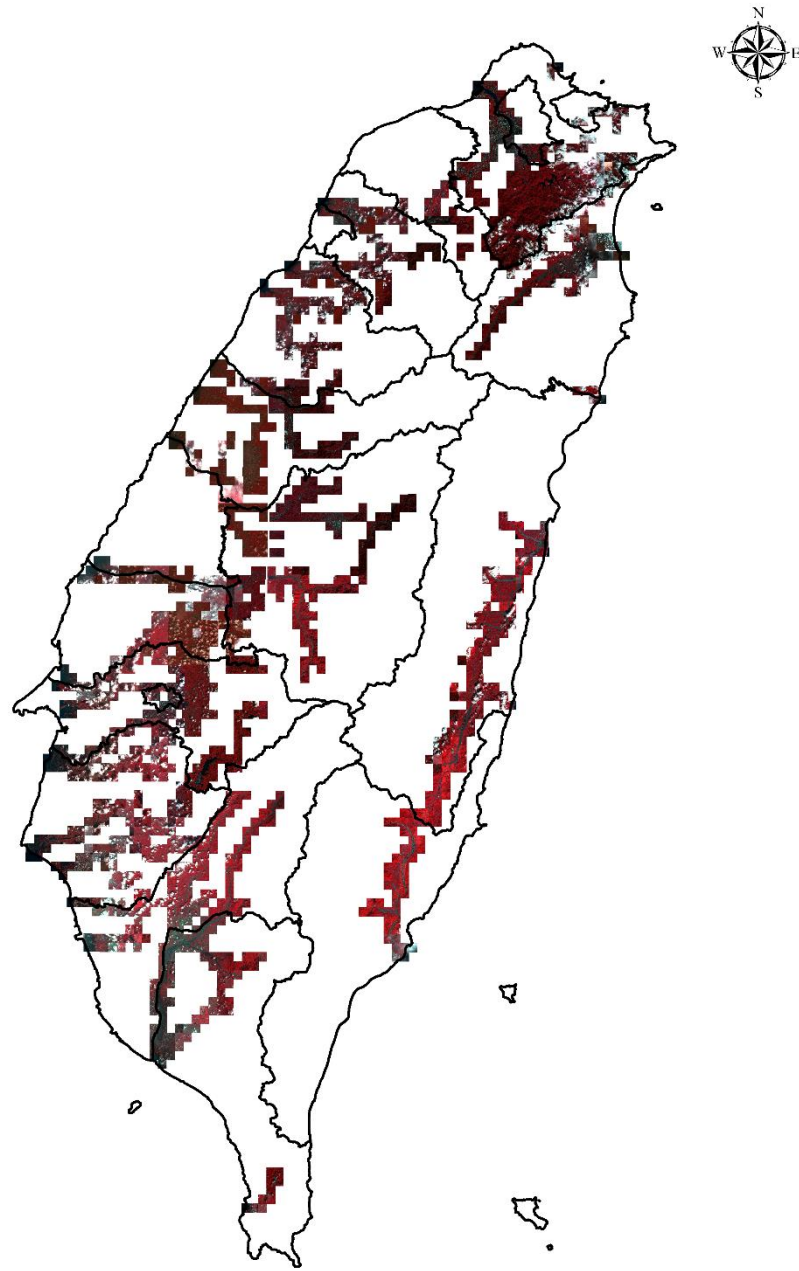
113103 期查報成果

衛星影像使用







11311 期查報成果

衛星影像使用



違規變異查報紀錄




第 11311 期中央管河川水庫變異 (編號 21111311002) 查證回報成果

變異點資訊			
變遷期別	11311 期	監測類型	中央管河川水庫
變異點編號	21111311002	圖幅資訊	9722-4-021 直潭
參考地籍	禾豐二段 0034-0000 號	變異點面積	1310.64 平方公尺
中心點坐標	E:300979.00 N:2758937.00		
前期衛星影像 (SPOT6) 拍攝日期 (2024/09/19)		後期衛星影像 (SPOT6) 拍攝日期 (2024/10/15)	
			
彩色航照圖		電子地圖	
			
回報資訊			
權責單位	臺北水源特定區管理分署	查報日期	2024/11/22
查證結果	違規	變異類型	違建
內容描述	疑似違建及未經申請開挖整地		

現地照片



第 11311 期中央管河川水庫變異（編號 21111311003）查證回報成果

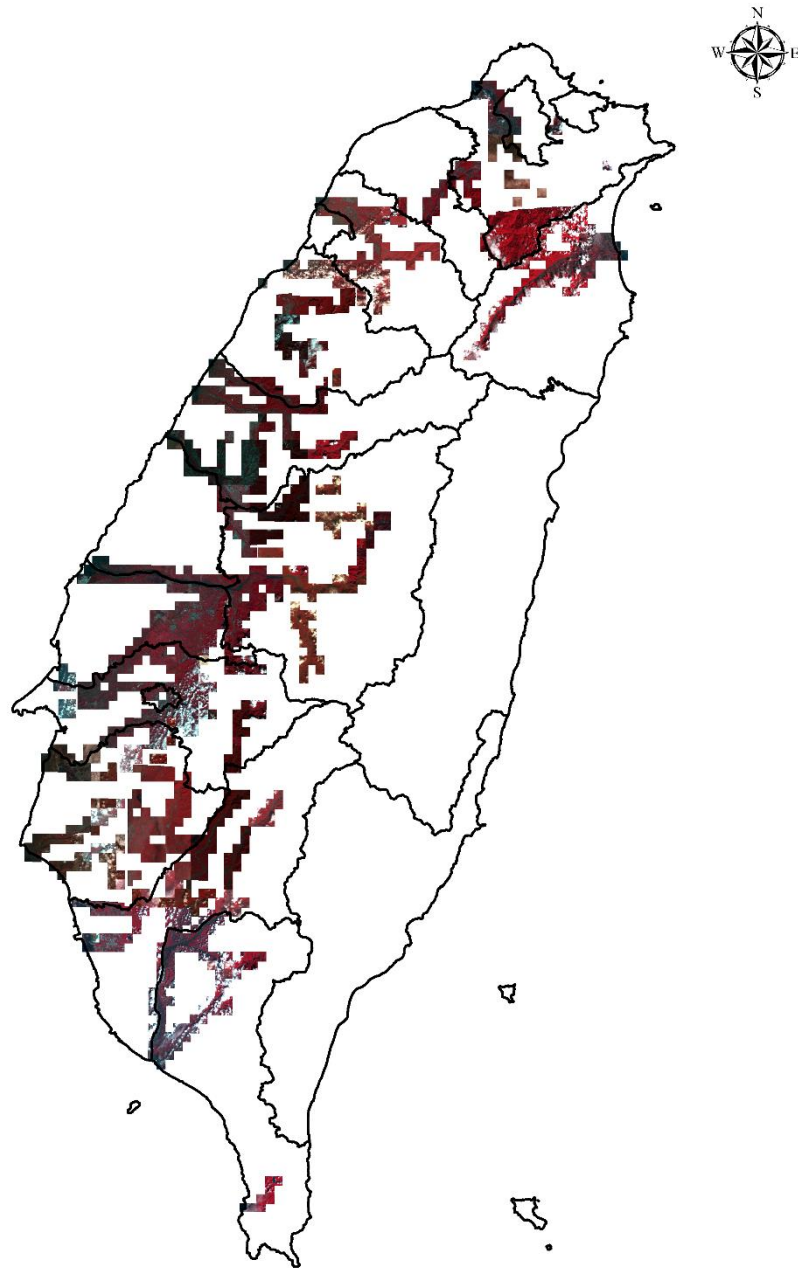
變異點資訊			
變遷期別	11311 期	監測類型	中央管河川水庫
變異點編號	21111311003	圖幅資訊	9722-4-021 直潭
參考地籍	安華段 0931-0000 號	變異點面積	1156.65 平方公尺
中心點坐標	E:301982.00 N:2760135.00		
前期衛星影像 (SPOT6) 拍攝日期 (2024/09/19)		後期衛星影像 (SPOT6) 拍攝日期 (2024/10/15)	
			
彩色航照圖 		電子地圖 	
回報資訊			
權責單位	臺北水源特定區管理分署	查報日期	2024/11/22
查證結果	違規	變異類型	整地
內容描述	疑似未經申請開挖整地		

現地照片



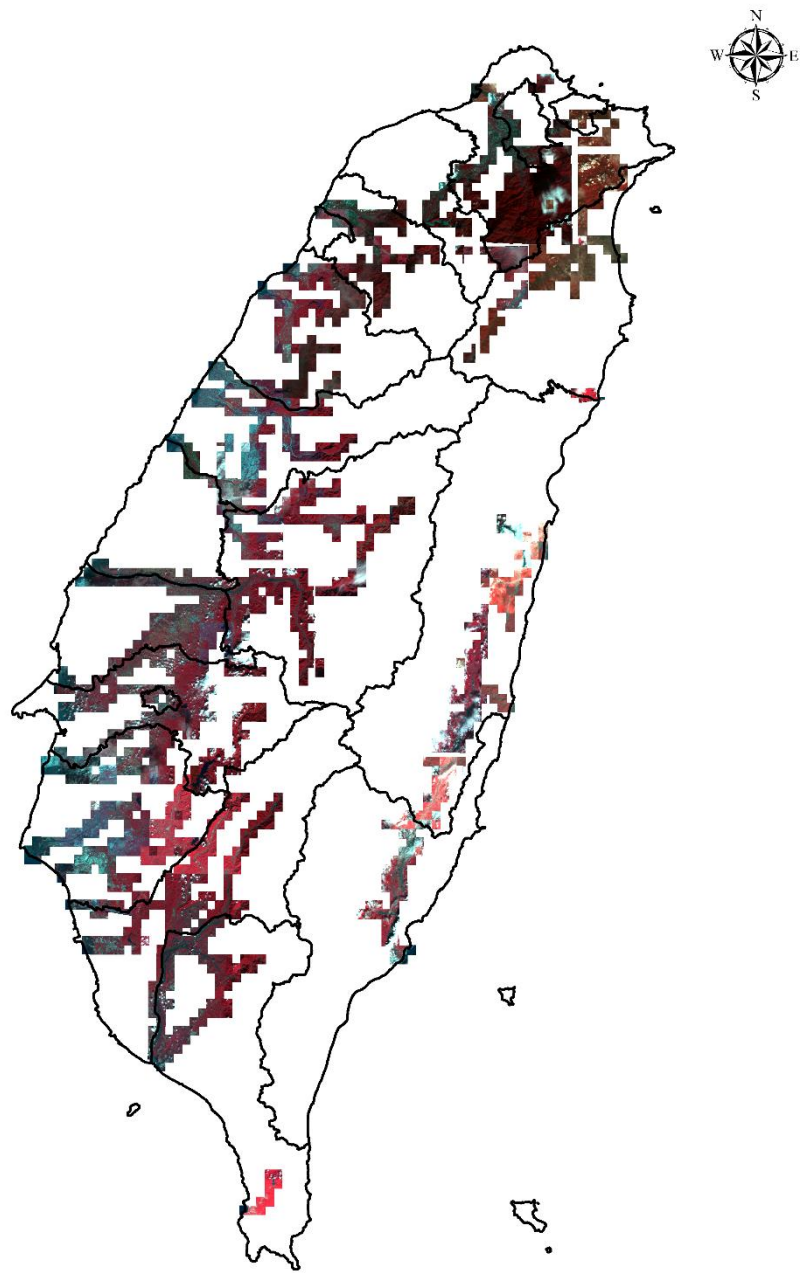
113113 期查報成果

衛星影像使用



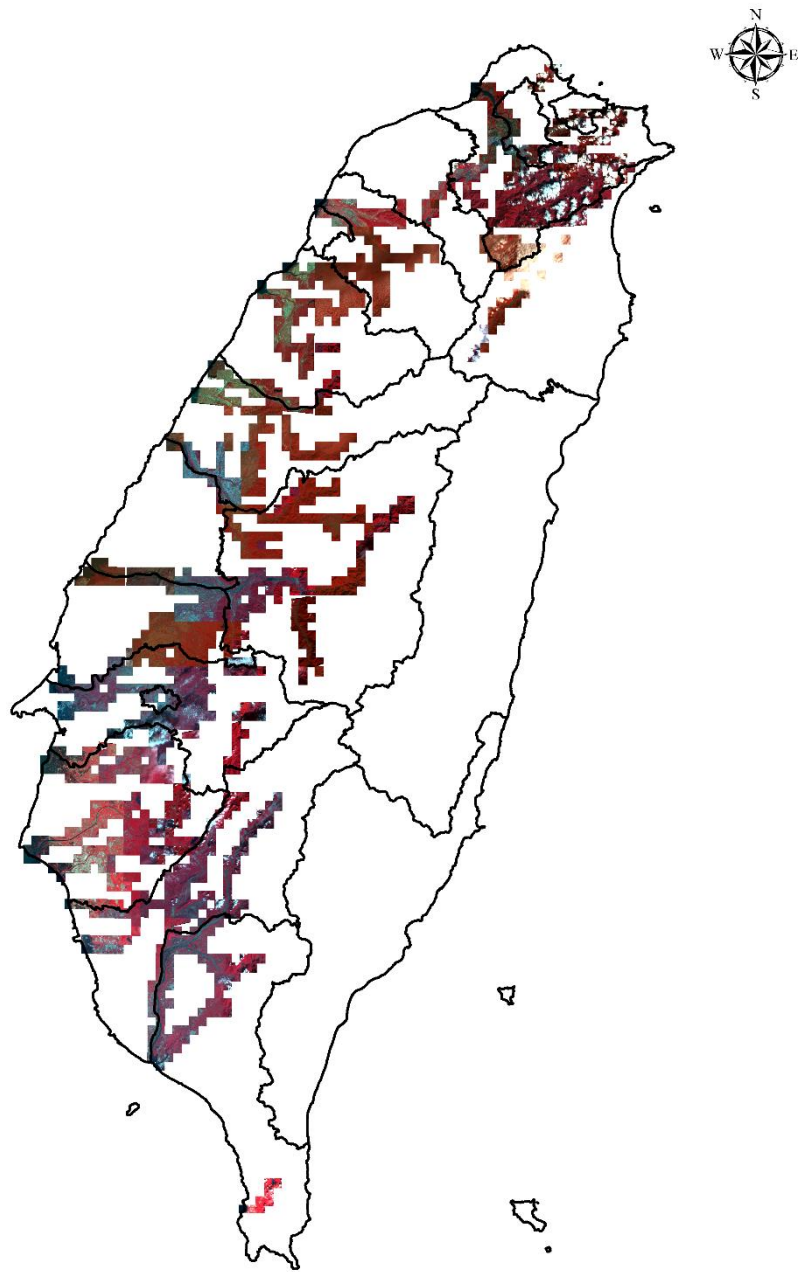
11312 期查報成果

衛星影像使用



113123 期查報成果

衛星影像使用



中央管河川水庫變異點查證結果非違規與違規類型統計

查證結果		非違規	違規	總計
變異類型	整地	310	19	329
	無明顯變異	0	0	0
	盜採砂石	0	0	0
	傾倒廢棄物、土	0	3	3
	違建	0	6	6
	種植	177	0	177
	魚塭	5	0	5
	飼養家畜	1	0	1
	改變流路	120	0	120
	工程施作	0	0	0
	其他	1,245	3	1,248
總計		1,858	31	1,889

資料統計至 114 年 01 月 16 日